

УТВЕРЖДЕНА

постановлением Администрации
Платнировского сельского
поселения Кореновского района




от 12.05.2014 № 164

Схема границ прилегающих территорий к (государственное бюджетное общеобразовательное учреждение начального профессионального образования, училище №53 (полигон)) на территории которой не допускается розничная продажа алкогольной продукции (ст. Платнировская. ул. Южная, 116)



M1:5000

УСЛОВНЫЕ ОБОЗНАЧЕНИЯ

-  Расстояние от входа, равное 110м.
-  Граница участка
-  земельный участок находящийся на кадастровом учёте

Ведущий специалист общего отдела
администрации Платнировского
сельского поселения
Кореновского района

Г.Э.Скуб

УТВЕРЖДЕНА

постановлением Администрации
Платнировского сельского
поселения Кореновского района

от 12.05.2014 № 164

Схема границ прилегающих территорий к (Муниципальное образовательное бюджетное учреждение средняя общеобразовательная школа №5)
на территории которой не допускается розничная продажа алкогольной продукции
(ст. Платнировская, ул. Третьякова, 111)



УСЛОВНЫЕ ОБОЗНАЧЕНИЯ

M1:2000

- Расстояние от входа, равное 110м.
- Граница участка СОШ №5
- земельный участок находящийся на кадастровом учёте

Ведущий специалист общего отдела
Администрации Платнировского
сельского поселения
Кореновского района

Г.Э.Скуб

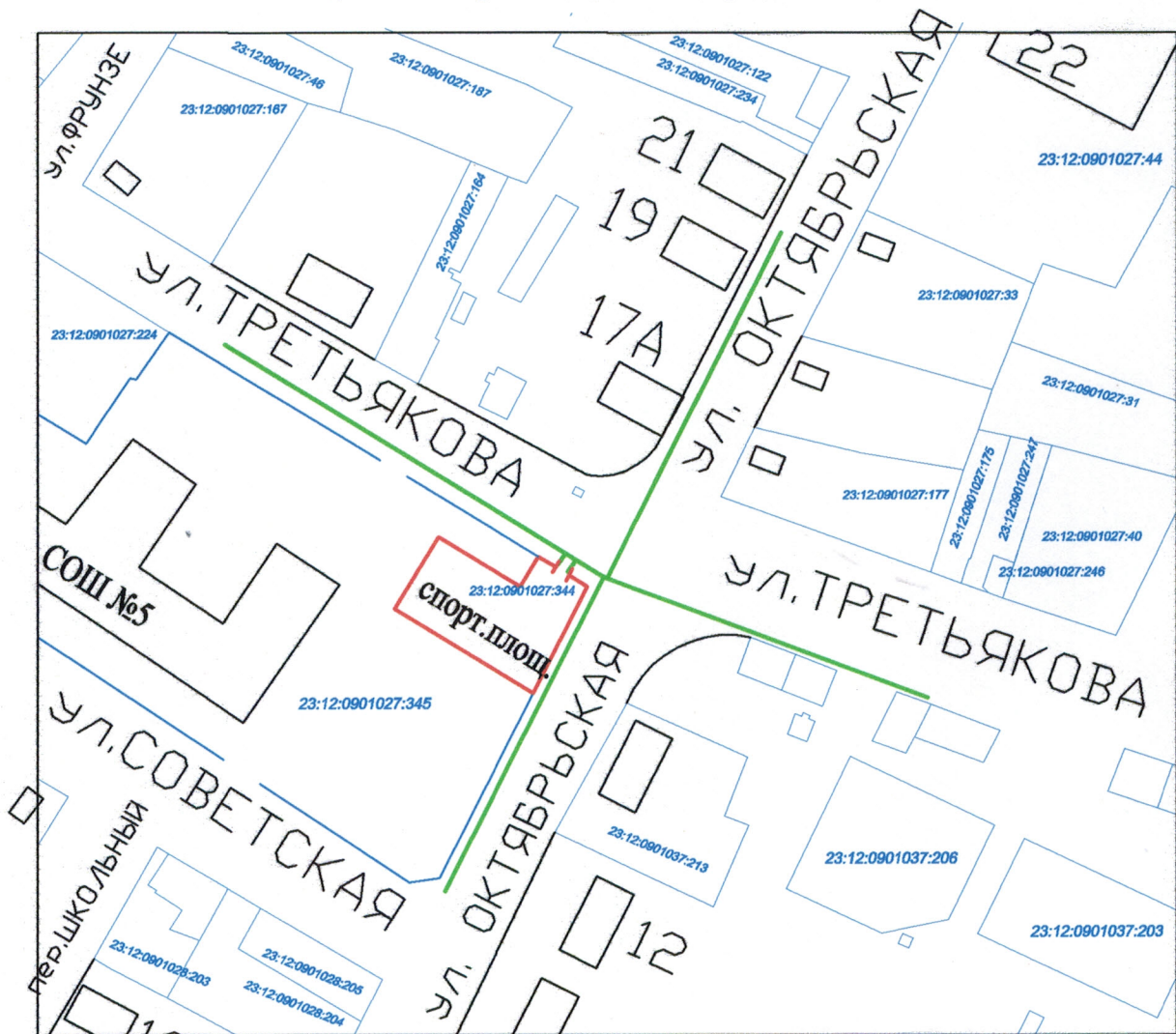
УТВЕРЖДЕНА

постановлением Администрации
Платнировского сельского
поселения Кореновского района

от 12.05.2014 № 164

Схема границ прилегающих территорий к (многофункциональная спортивно-игровая площадка)
на территории которой не допускается розничная продажа алкогольной продукции

(ст. Платнировская. ул. Октябрьская, 17 б)



УСЛОВНЫЕ ОБОЗНАЧЕНИЯ

- Расстояние от входа, равное 110м.
- Граница участка спортивная площадка
- земельный участок находящийся на кадастровом учёте

М1:2000

Ведущий специалист общего отдела
администрации Платнировского
сельского поселения
Кореновского района

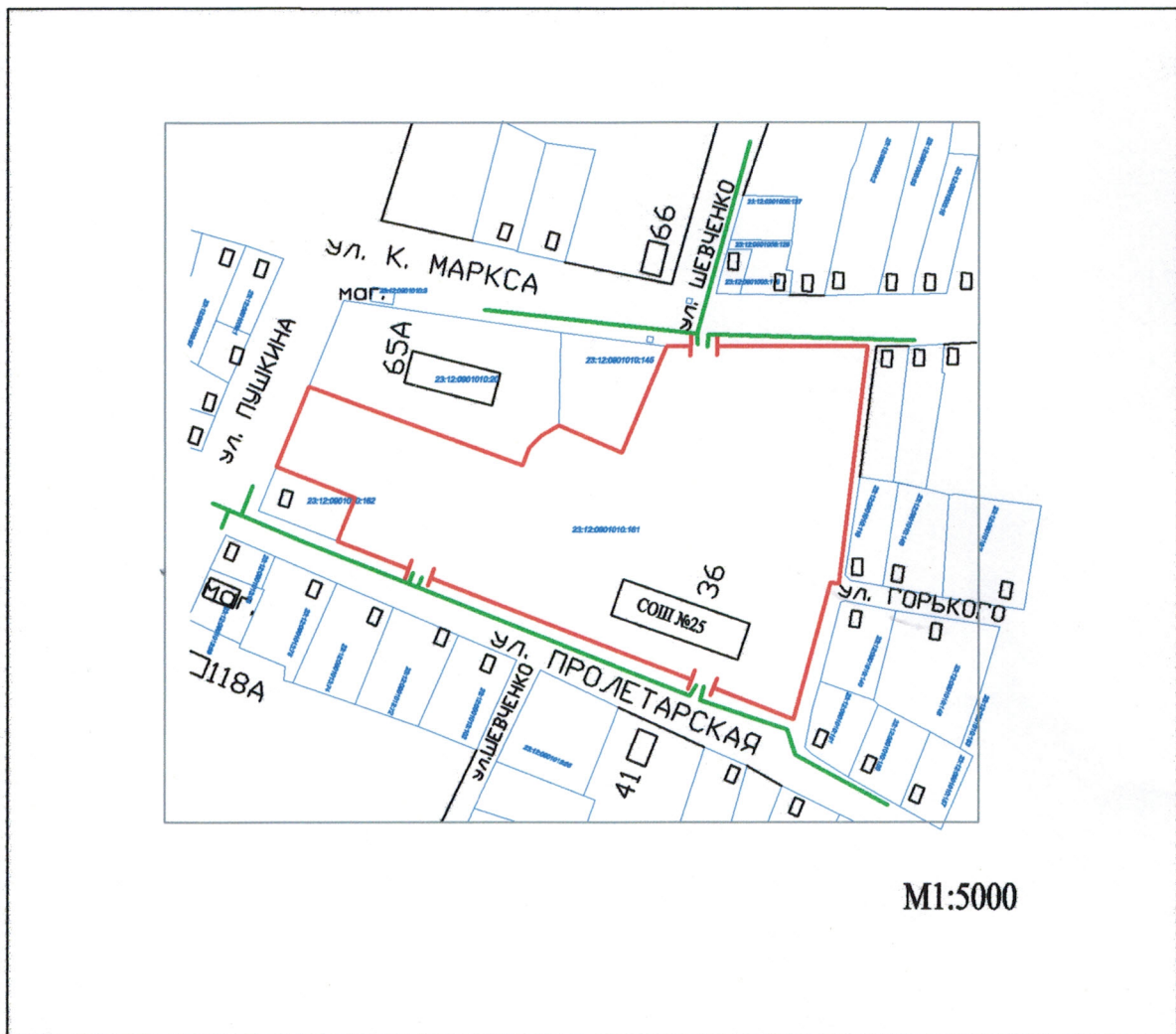
Г.Э.Скуб

УТВЕРЖДЕНА

постановлением Администрации
Платнировского сельского
поселения Кореновского района

от 12.05.2014 № 164

Схема границ прилегающих территорий к (Муниципальное образовательное бюджетное учреждение средняя общеобразовательная школа №25)
на территории которой не допускается розничная продажа алкогольной продукции
(ст. Платнировская, ул. Пролетарская, 36)



УСЛОВНЫЕ ОБОЗНАЧЕНИЯ

- Расстояние от входа, равное 110м.
- Граница участка СОШ №25
- земельный участок находящийся на кадастровом учёте

Ведущий специалист общего отдела
администрации Платнировского
сельского поселения
Кореновского района

Г.Э.Скуб

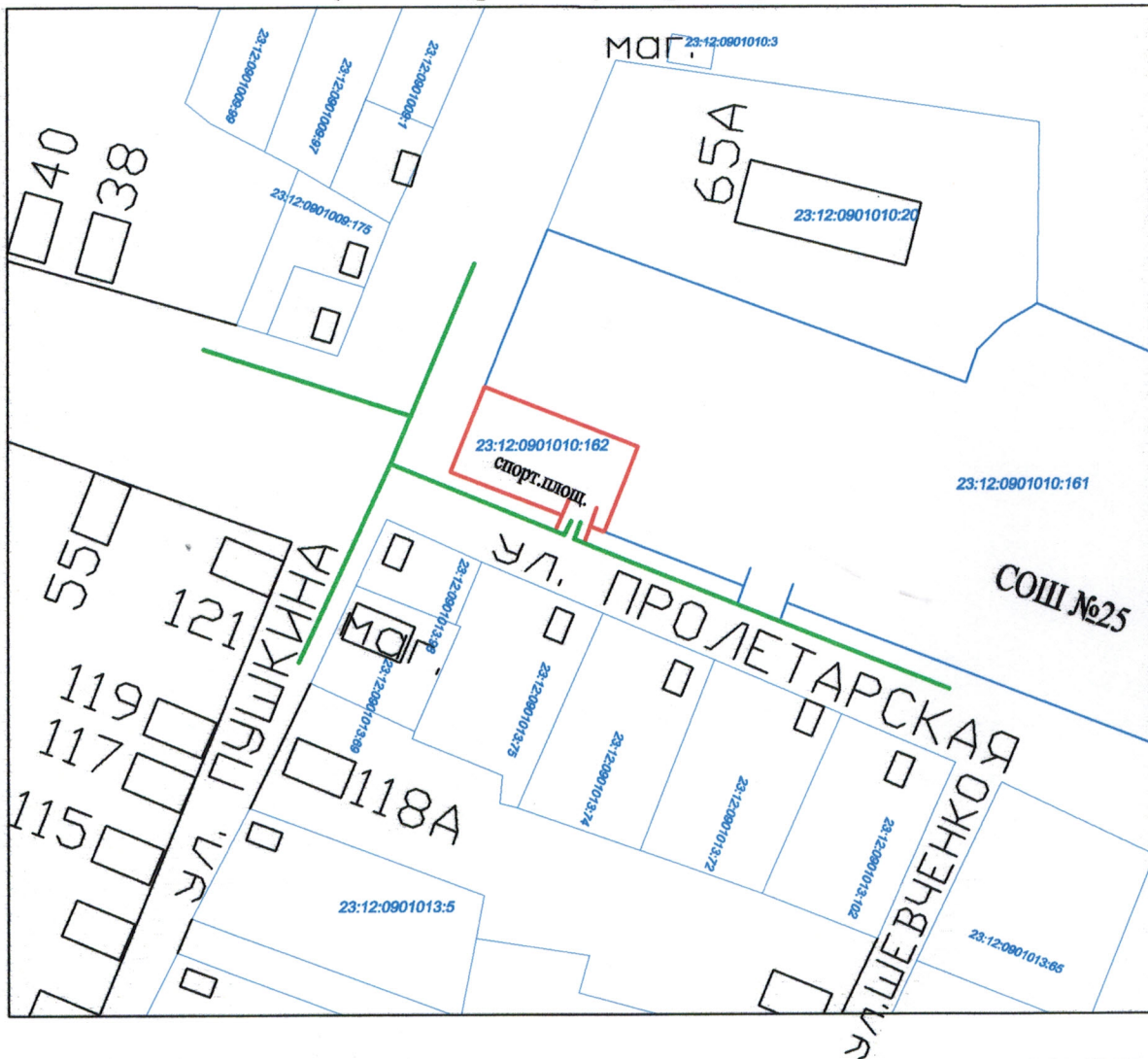
УТВЕРЖДЕНА

постановлением Администрации
Платнировского сельского
поселения Кореновского района

от 12.05.2014 № 164




Схема границ прилегающих территорий к (комплексная спортивная-игровая площадка)
на территории которой не допускается розничная продажа алкогольной продукции

(ст. Платнировская. ул. Пролетарская, 36)



УСЛОВНЫЕ ОБОЗНАЧЕНИЯ

M1:2000

-  Расстояние от входа, равное 110м.
-  Граница участка спортивная площадка
-  земельный участок находящийся на кадастровом учёте

Ведущий специалист общего отдела
администрации Платнировского
сельского поселения
Кореновского района

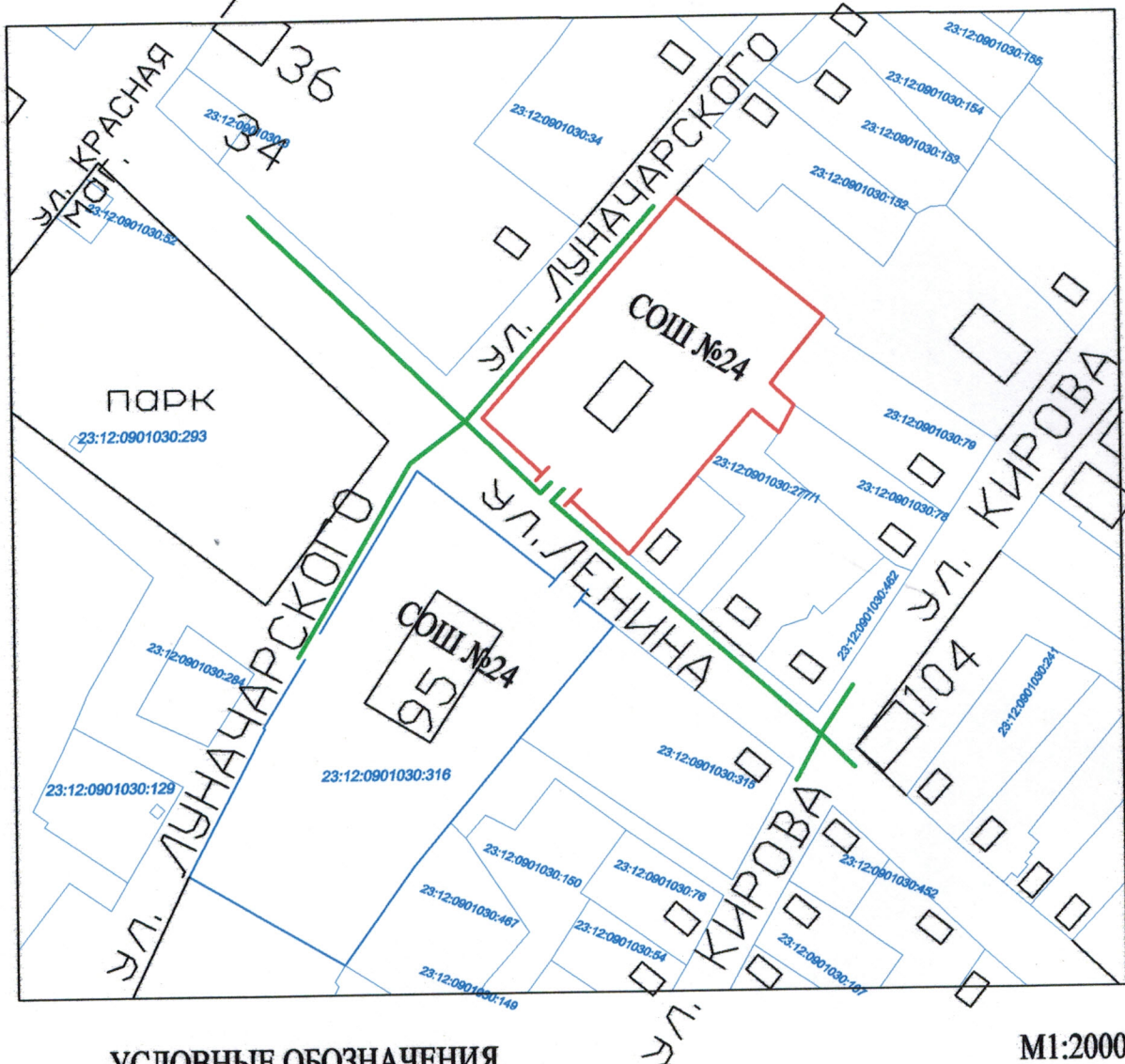
Г.Э.Скуб

УТВЕРЖДЕНА

постановлением Администрации
Платнировского сельского
поселения Кореновского района

от 12.05.2014 № 164

Схема границ прилегающих территорий к (Муниципальное образовательное бюджетное учреждение основная общеобразовательная школа №24) на территории которой не допускается розничная продажа алкогольной продукции (ст. Платнировская, ул. Ленина, 112)



УСЛОВНЫЕ ОБОЗНАЧЕНИЯ

- Расстояние от входа, равное 110м.
- Граница участка СОШ №24
- земельный участок находящийся на кадастровом учёте

М1:2000

Ведущий специалист общего отдела
администрации Платнировского
сельского поселения
Кореновского района

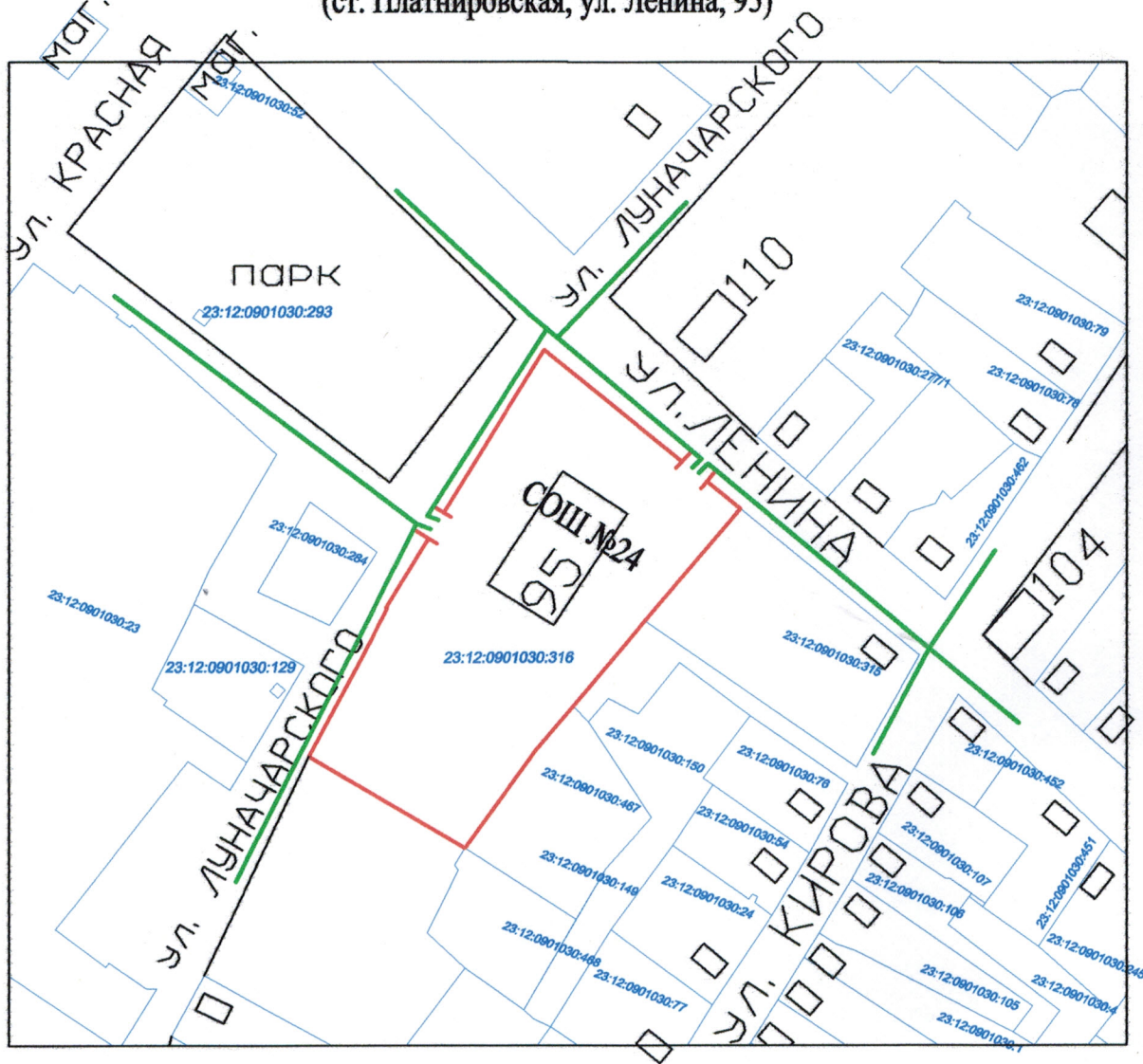
Г.Э.Скуб

УТВЕРЖДЕНА

постановлением Администрации
Платнировского сельского
поселения Кореновского района




от 12.05.2014 № 164

Схема границ прилегающих территорий к (Муниципальное образовательное бюджетное учреждение основная общеобразовательная школа №24) на территории которой не допускается розничная продажа алкогольной продукции (ст. Платнировская, ул. Ленина, 95)



УСЛОВНЫЕ ОБОЗНАЧЕНИЯ

M1:2000

-  Расстояние от входа, равное 110м.
-  Граница участка СОШ №24
-  земельный участок находящийся на кадастровом учёте

Ведущий специалист общего отдела
администрации Платнировского
сельского поселения
Кореновского района

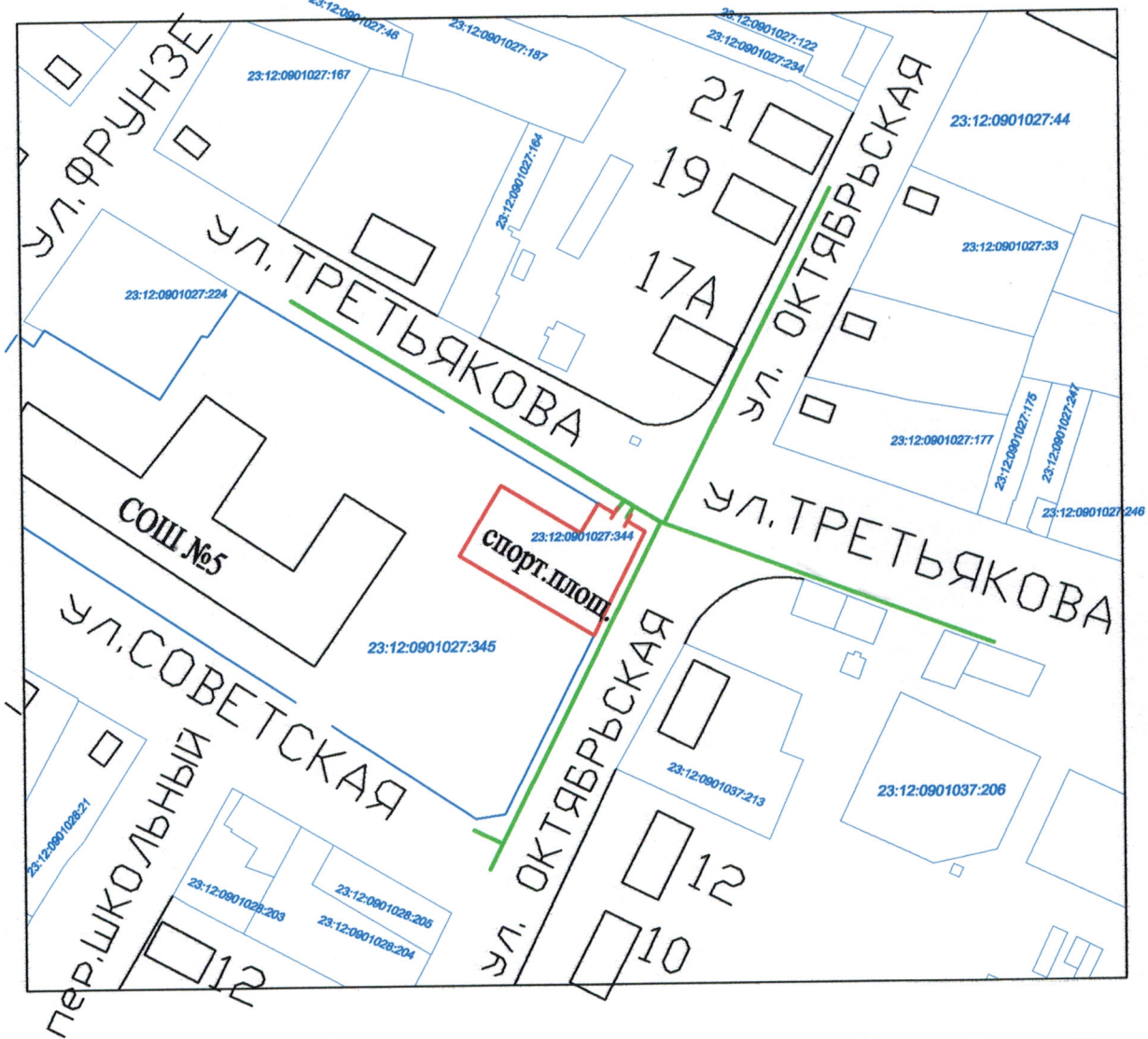
Г.Э.Скуб

УТВЕРЖДЕНА

постановлением Администрации
Платнировского сельского
поселения Кореновского района




от 12.05.2014 № 164

Схема границ прилегающих территорий к (комплексная спортивно-игровая площадка)
на территории которой не допускается розничная продажа алкогольной продукции
(ст. Платнировская. ул. Ленина)



УСЛОВНЫЕ ОБОЗНАЧЕНИЯ

М1:2000

-  Расстояние от входа, равное 110м.
-  Граница участка спортивно-игровая площадка
-  земельный участок находящийся на кадастровом учёте

Ведущий специалист общего отдела
Администрации Платнировского
сельского поселения
Кореновского района

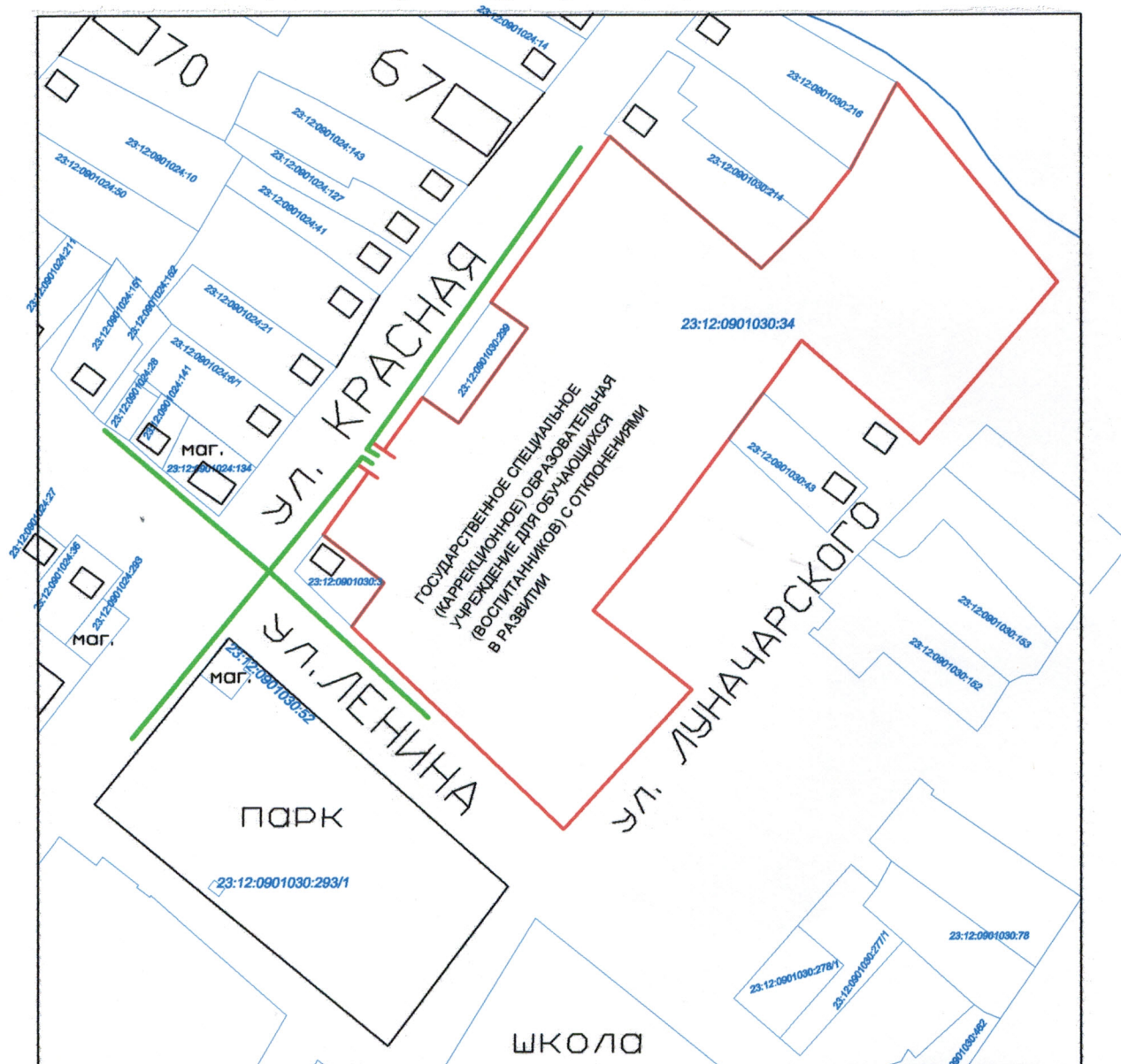
Г.Э.Скуб

УТВЕРЖДЕНА

постановлением Администрации
Платнировского сельского
поселения Кореновского района

от 12.05.2014 № 164

Схема границ прилегающих территорий к (Государственное специальное (коррекционное) образовательное учреждение для обучающихся (воспитанников) с отклонением в развитии на территории которой не допускается розничная продажа алкогольной продукции (ст. Платнировская, ул. Красная, 36)



УСЛОВНЫЕ ОБОЗНАЧЕНИЯ

M1:2000

- Расстояние от входа, равное 110м.
- Граница участка
- земельный участок находящийся на кадастровом учёте

Ведущий специалист общего отдела
администрации Платнировского
сельского поселения
Кореновского района

Г.Э.Скуб

УТВЕРЖДЕНА

постановлением Администрации
Платнировского сельского
поселения Кореновского района

от 12.05.2014 № 164

Схема границ прилегающих территорий к (Муниципальное детское образовательное бюджетное учреждение №44, детский сад "Колосок")
на территории которой не допускается розничная продажа алкогольной продукции
(ст. Платнировская, ул. Октябрьская, 22)



УСЛОВНЫЕ ОБОЗНАЧЕНИЯ

M1:2000

- Расстояние от входа, равное 55м.
- Граница участка детский сад "Колосок"
- земельный участок находящийся на кадастровом учёте

Ведущий специалист общего отдела
администрации Платнировского
сельского поселения
Кореновского района

Г.Э.Скуб

УТВЕРЖДЕНА

постановлением Администрации
Платнировского сельского
поселения Кореновского района

от 12.05.2014 № 164

Схема границ прилегающих территорий к детскому саду №41 "Сказка"
на территории которой не допускается розничная продажа алкогольной продукции
(ст. Платнировская, ул. Третьякова, 88а)



УСЛОВНЫЕ ОБОЗНАЧЕНИЯ

- Расстояние от входа, равное 55м.
- Граница участка детского сада
- земельный участок находящийся на кадастровом учёте

M1:2000

Ведущий специалист общего отдела
администрации Платнировского
сельского поселения
Кореновского района

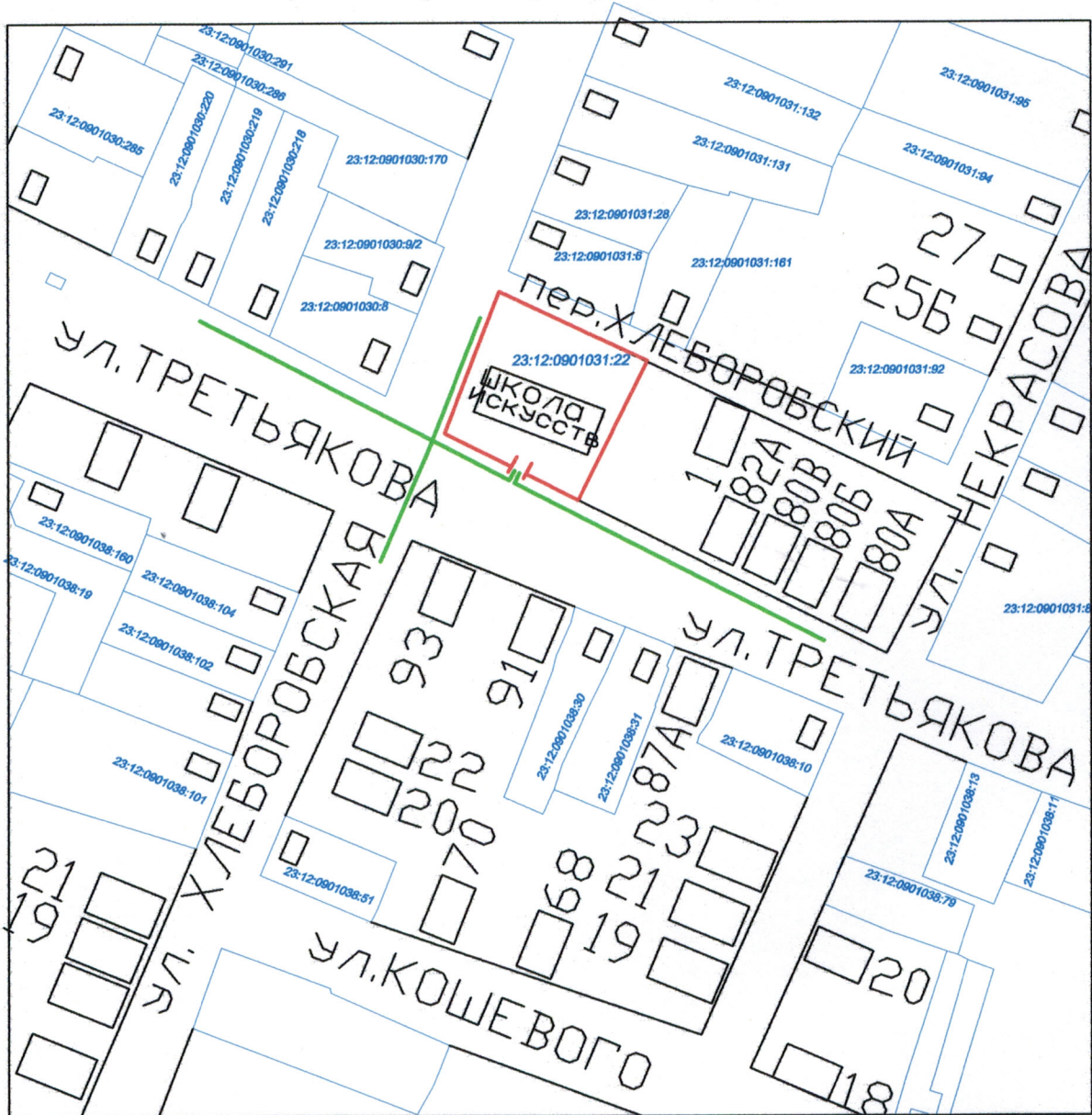
Г.Э.Скуб

УТВЕРЖДЕНА

постановлением Администрации
Платнировского сельского
поселения Кореновского района




от 12.05.2014 № 164

Схема границ прилегающих территорий к (Муниципальное бюджетное образовательное учреждение дополнительного образования детей детская школа искусств №2) на территории которой не допускается розничная продажа алкогольной продукции (ст. Платнировская, ул. Третьякова, 82)



УСЛОВНЫЕ ОБОЗНАЧЕНИЯ

M1:2000

-  Расстояние от входа, равное 110м.
-  Граница участка школы искусств №2
-  земельный участок находящийся на кадастровом учёте

Ведущий специалист общего отдела
администрации Платнировского
сельского поселения
Кореновского района

Г.Э.Скуб

УТВЕРЖДЕНА

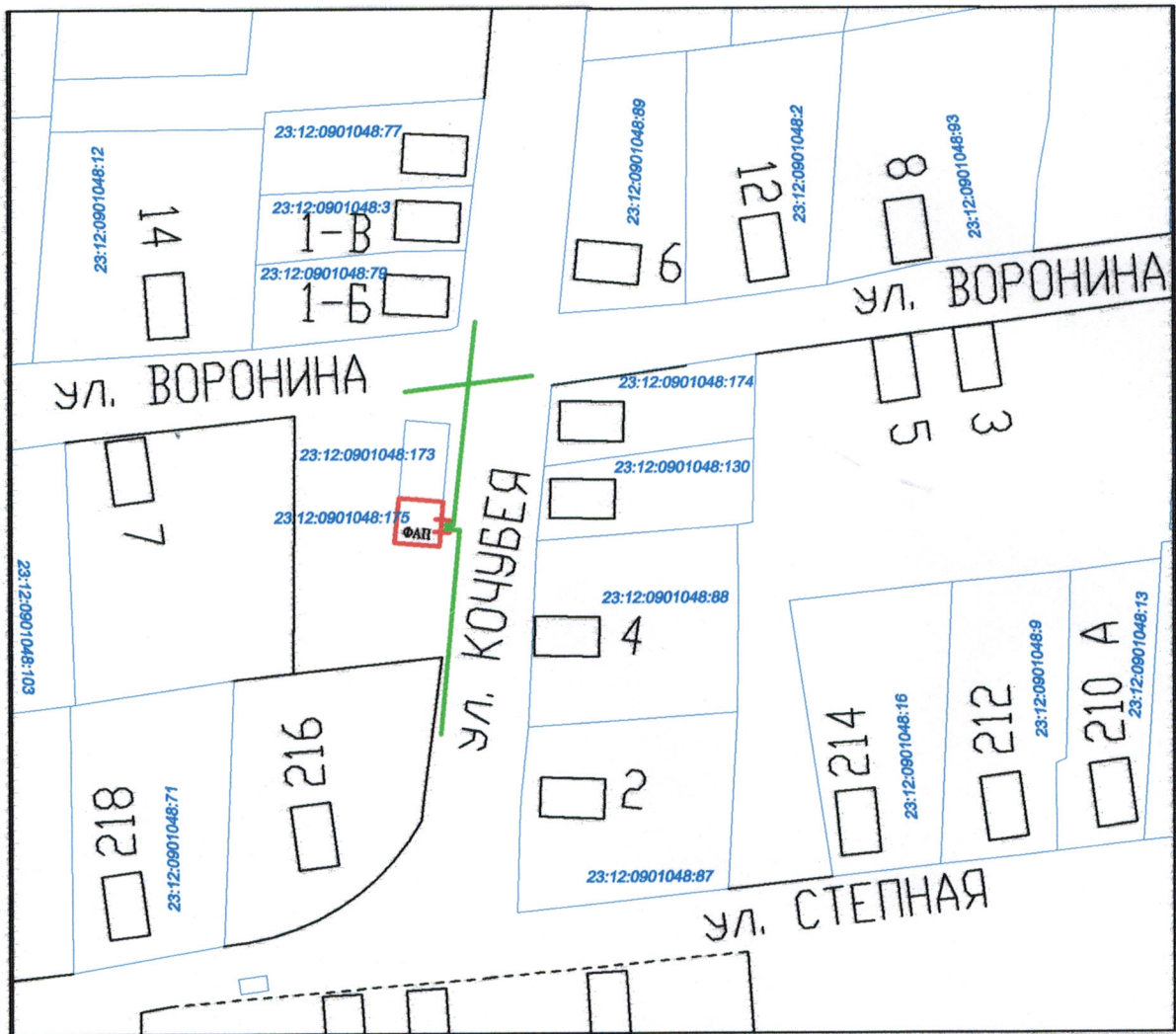
постановлением Администрации
Платнировского сельского
поселения Кореновского района

от 12.05.2014 № 164

Схема границ прилегающих территорий к (федерально-акушерский пункт
муниципального бюджетного учреждения здравоохранения "Кореновская центральная
районная больница")




на территории которой не допускается розничная продажа алкогольной продукции

(х. Казачий, ул. Кочубея, 1д)



УСЛОВНЫЕ ОБОЗНАЧЕНИЯ

М1:2000

-  Расстояние от входа, равное 55м.
-  Граница участка ФАП
-  земельный участок находящийся на кадастровом учёте

Ведущий специалист общего отдела
Администрации Платнировского
сельского поселения
Кореновского района

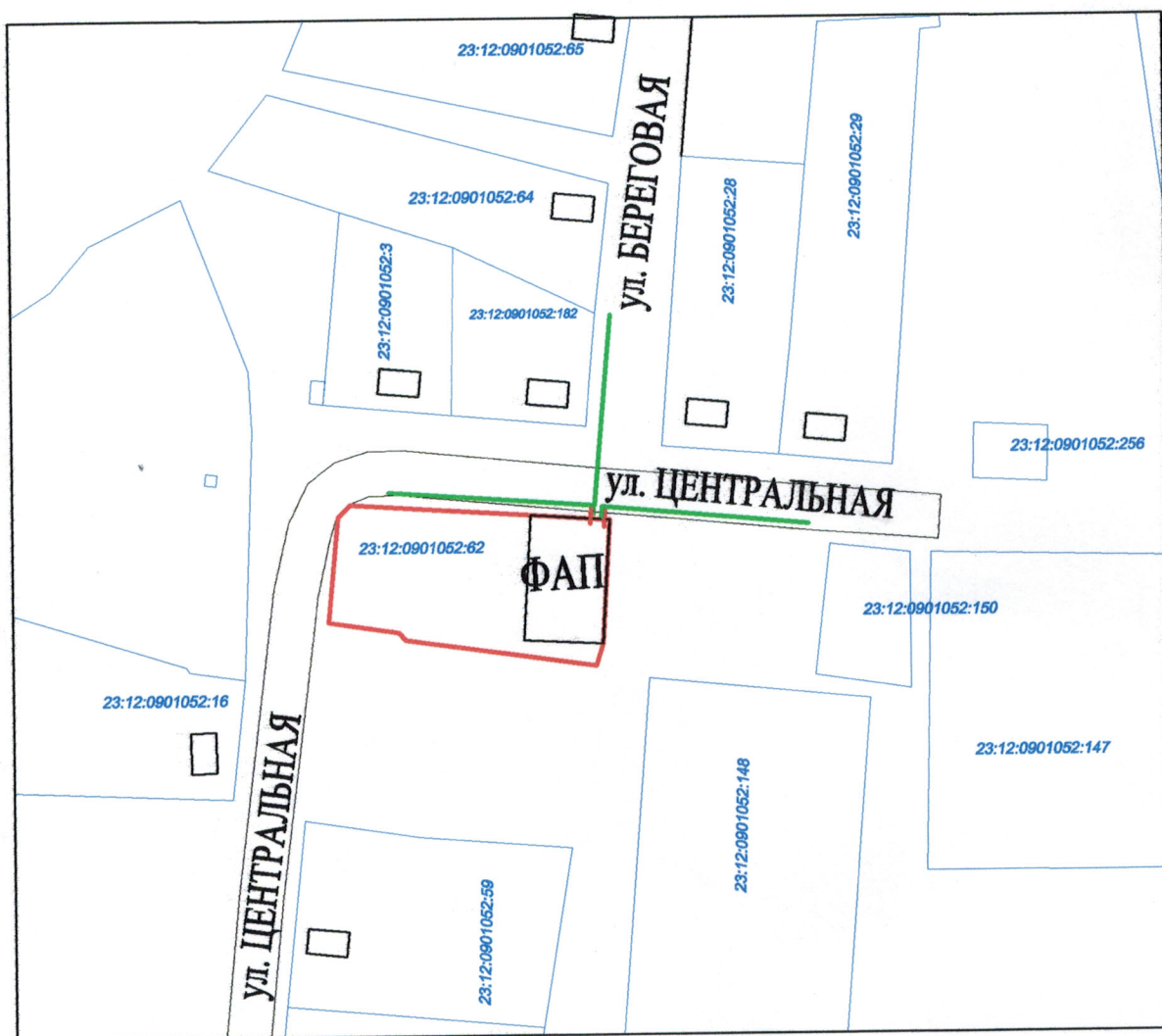
Г.Э.Скуб

УТВЕРЖДЕНА




постановлением Администрации
Платнировского сельского
поселения Кореновского района

от 12.05.2014 № 164

Схема границ прилегающих территорий к (Фельдшерско-акушерский пункт
муниципального бюджетного учреждения здравоохранения "Кореновская центральная
районная больница")
на территории которой не допускается розничная продажа алкогольной продукции
(х. Левченко, ул. Центральная, 5)



УСЛОВНЫЕ ОБОЗНАЧЕНИЯ

-  Расстояние от входа, равное 55м.
-  Граница участка ФАП
-  земельный участок находящийся на кадастровом учёте

M1:2000

Ведущий специалист общего отдела
администрации Платнировского
сельского поселения
Кореновского района

Г.Э.Скуб

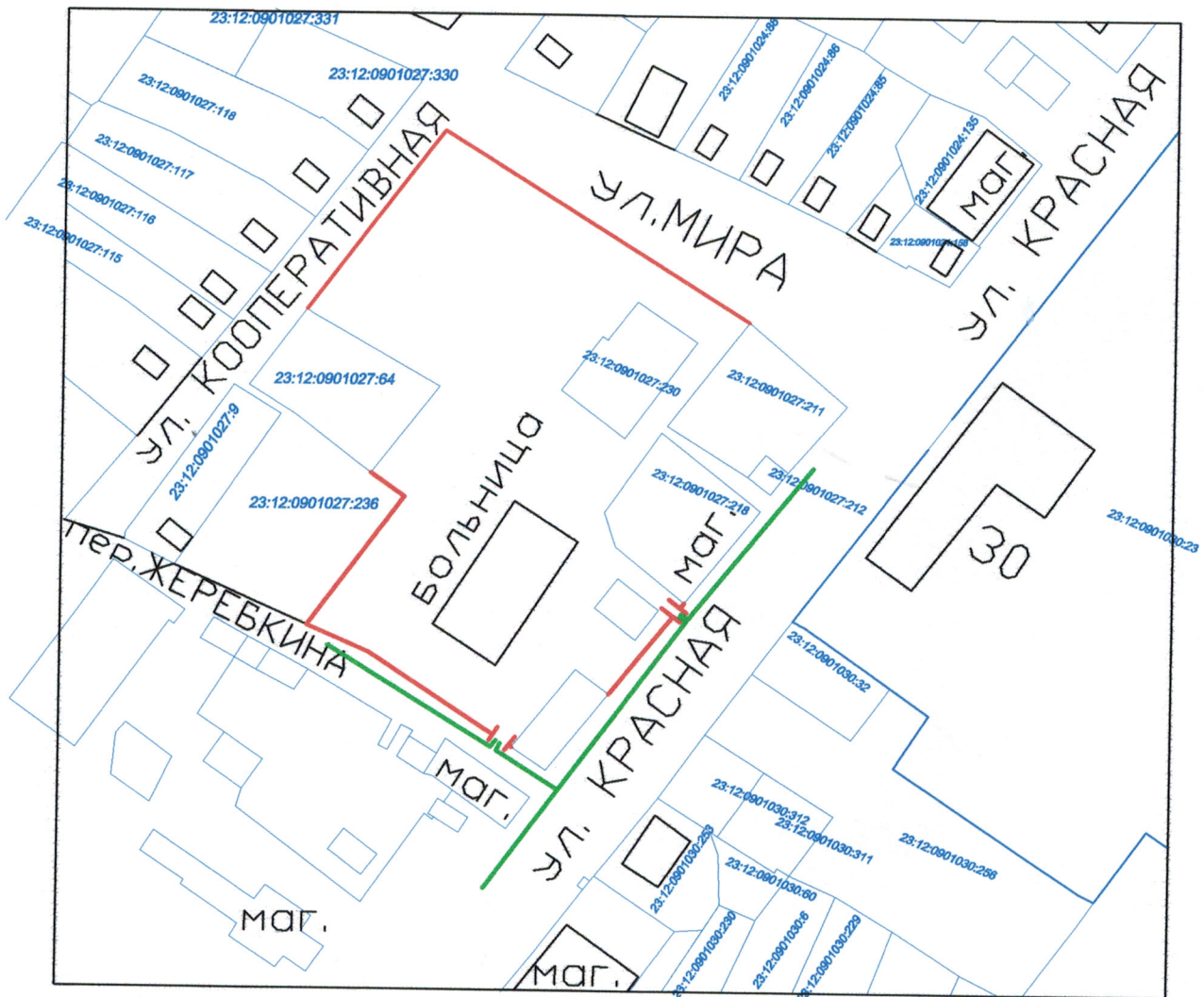
УТВЕРЖДЕНА

постановлением Администрации
Платнировского сельского
поселения Кореновского района

от 12.05.2014 № 164

Схема границ прилегающих территорий к (Платнировская участковая больница
муниципального бюджетного учреждения здравоохранения "Кореновская центральная
районная больница")

на территории которой не допускается розничная продажа алкогольной продукции
(ст. Платнировская, ул. Красная, 39)



УСЛОВНЫЕ ОБОЗНАЧЕНИЯ

M1:2000

- Расстояние от входа, равное 55м.
- Граница участка больницы
- земельный участок находящийся на кадастровом учёте

Ведущий специалист общего отдела
администрации Платнировского
сельского поселения
Кореновского района

Г.Э.Скуб

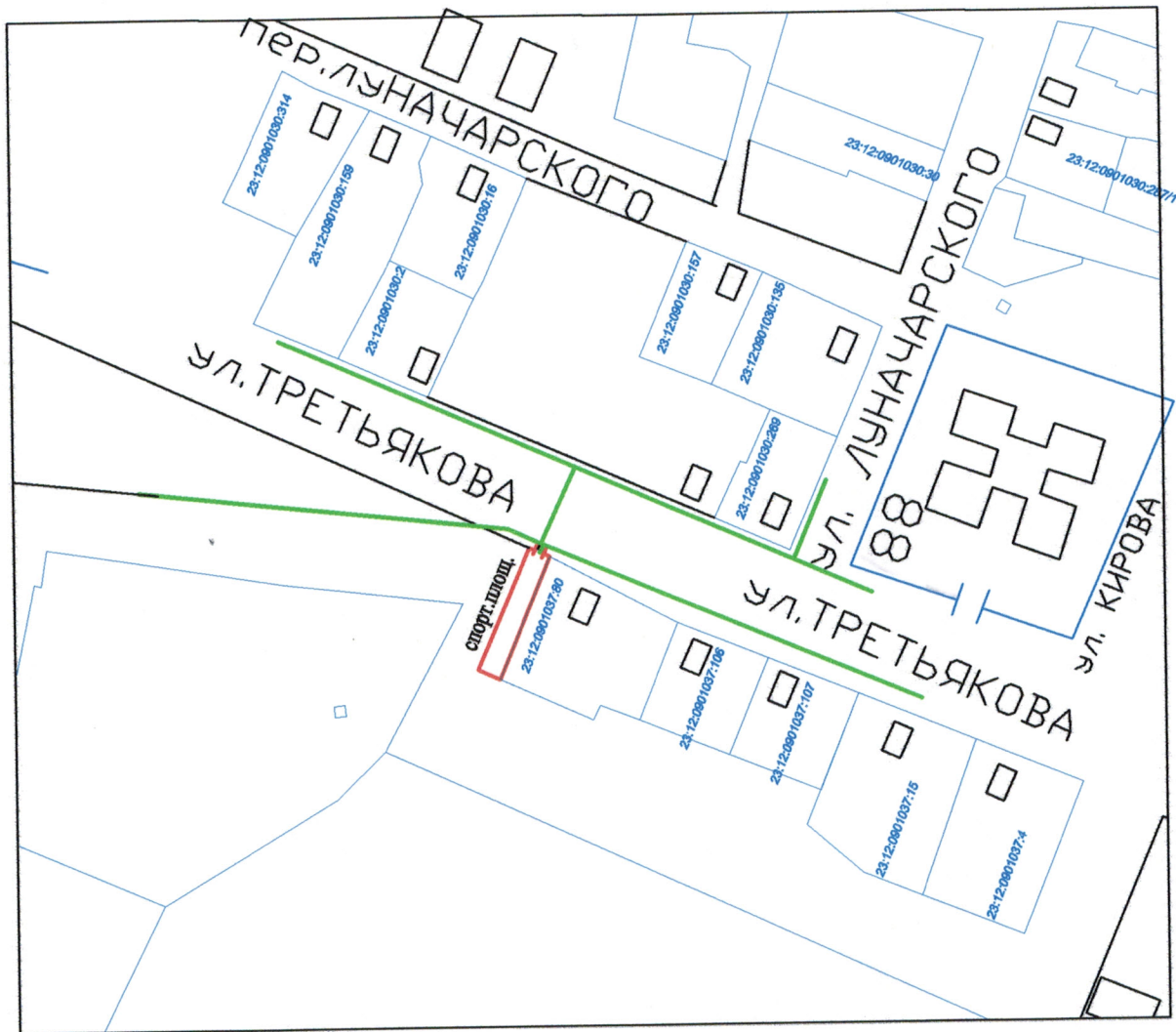
УТВЕРЖДЕНА

постановлением Администрации
Платнировского сельского
поселения Кореновского района

от 12.05.2014 № 164




Схема границ прилегающих территорий к (детская спортивная площадка для баскетбола)
на территории которой не допускается розничная продажа алкогольной продукции

(ст. Платнировская. ул. Третьякова, 101 а)



УСЛОВНЫЕ ОБОЗНАЧЕНИЯ

M1:2000

-  Расстояние от входа, равное 110м.
-  Граница участка спортивная площадка
-  земельный участок находящийся на кадастровом учёте

Ведущий специалист общего отдела
администрации Платнировского
сельского поселения
Кореновского района

Г.Э.Скуб