





### Экспликация площадок

Номер на плане	Наименование	Примечание
1	Постоянная КП СОД	Существующая
2	Площадка КПСОД резервной нитки ППМН р. Кубань	Существующая
3	Площадка размещения временных сооружений	Проектируемая

- Для защиты действующих коммуникаций в местах проезда строительной техники уложить железобетонные плиты ПДН-А1У, при недостаточном заглублении выполнить подсыпку грунта над коммуникацией. Минимальное расстояние от верха конструкции проезда до верхней образующей пересекаемого нефтепровода должно быть не менее 1.4м и не менее 1м до кабеля связи.
- В опасной зоне подземных коммуникаций производство земляных работ проводить вручную.
- Отвал грунта над действующими коммуникациями запрещен.

#### Условные обозначения:

-  – Границы полосы отвода
-  – Существующий нефтепровод
-  – Существующая ЛЭП
-  – Дорога

						Краснодарский край, Абинский район, Федоровское сельское поселение, Красноармейский район, Марьянское сельское поселение		
						Документация по планировке территории (проект планировки) для размещения линейного объекта: «Реконструкция Н «Тихорецк – Новороссийск - 1» для поставки дизельного топлива»		
Изм.	Кол. уч.	Лист	№ док.	Подп.	Дата			
				Черкесов С.Н.				
Том 2. Материалы по обоснованию						Статья	Лист	Листов
							III	
Инженер Маслова Н.А.						ООО "Аэрокосмические технологии" Свидетельство СРО № 01-И-№0421-2		