





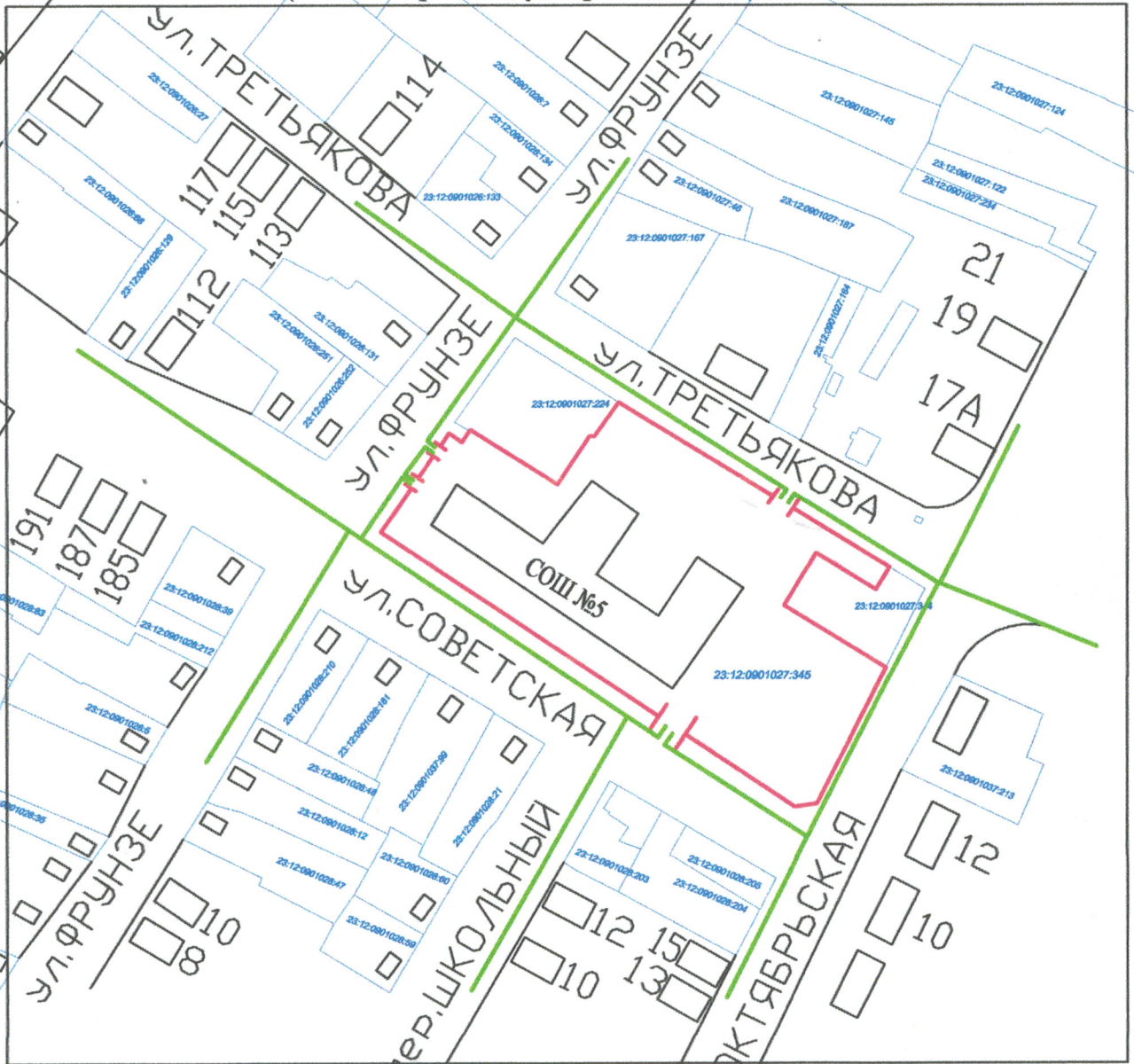


УТВЕРЖДЕНА




постановлением Администрации  
Платнировского сельского  
поселения Кореновского района

от 06.10.2014 № 404

Схема границ прилегающих территорий к (Муниципальное образовательное бюджетное учреждение средняя общеобразовательная школа №5)  
на территории которой не допускается розничная продажа алкогольной продукции  
(ст. Платнировская, ул. Третьякова, 111)



**УСЛОВНЫЕ ОБОЗНАЧЕНИЯ**

-  Расстояние от входа, равное 130м.
-  Граница участка СОШ №5
-  земельный участок находящийся на кадастровом учёте

M1:2000

Ведущий специалист общего отдела  
Администрации Платнировского  
сельского поселения  
Кореновского района

Г.Э.Скуб

УТВЕРЖДЕНА

постановлением Администрации  
Платнировского сельского  
поселения Кореновского района

от 06.10.2014 № 404




Схема границ прилегающих территорий к (многофункциональная спортивно-игровая площадка)  
на территории которой не допускается розничная продажа алкогольной продукции

(ст. Платнировская. ул. Октябрьская, 17 б)



УСЛОВНЫЕ ОБОЗНАЧЕНИЯ

M1:2000

-  Расстояние от входа, равное 65м.
-  Граница участка спортивная площадка
-  земельный участок находящийся на кадастровом учёте

Ведущий специалист общего отдела  
администрации Платнировского  
сельского поселения  
Кореновского района

Г.Э.Скуб

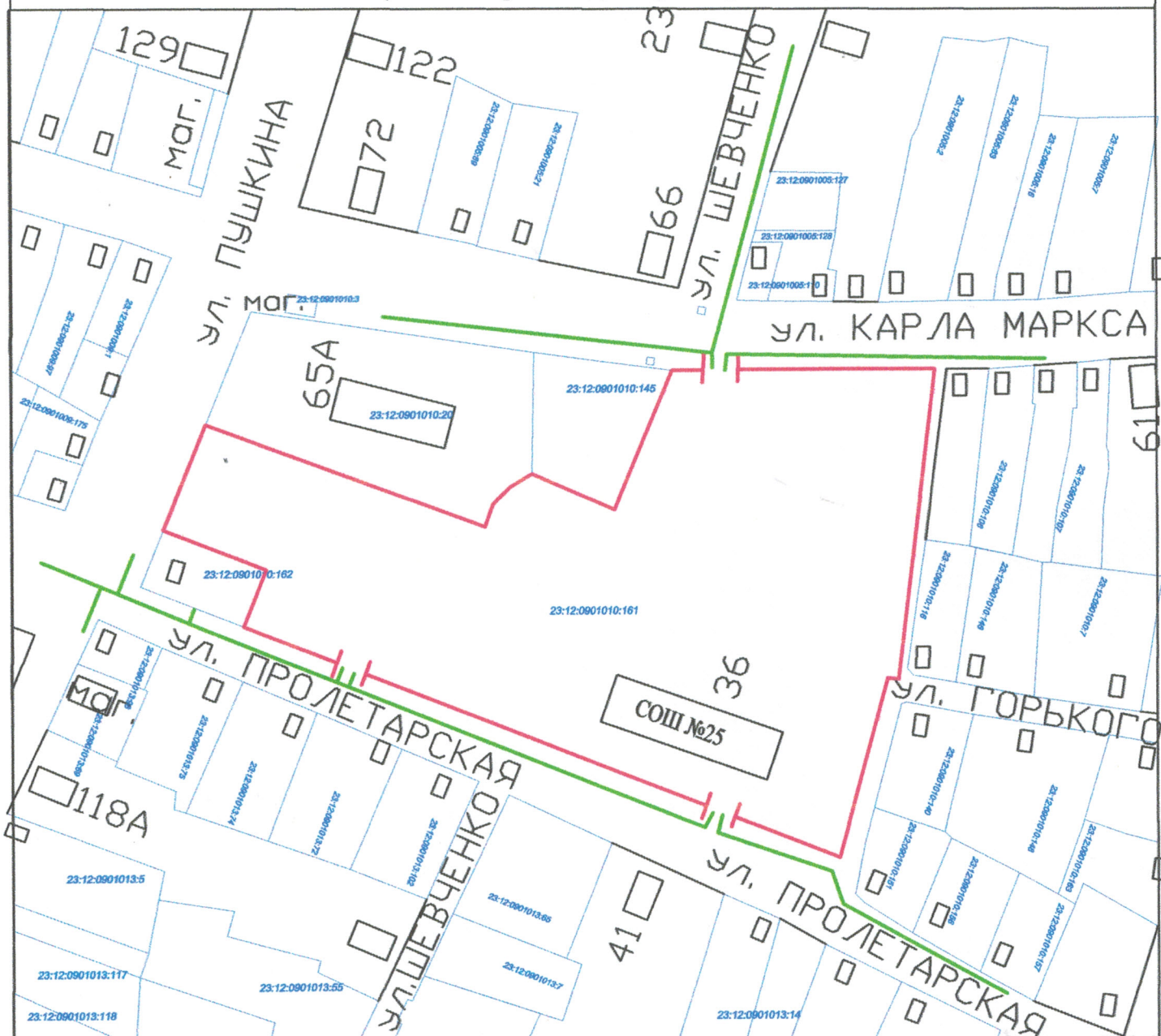


УТВЕРЖДЕНА




постановлением Администрации  
Платнировского сельского  
поселения Кореновского района

от 06.10.2014 № 404

Схема границ прилегающих территорий к (Муниципальное образовательное бюджетное учреждение средняя общеобразовательная школа №25) на территории которой не допускается розничная продажа алкогольной продукции (ст. Платнировская, ул. Пролетарская, 36)



**УСЛОВНЫЕ ОБОЗНАЧЕНИЯ**

-  Расстояние от входа, равное 130м.
-  Граница участка СОШ №25
-  земельный участок находящийся на кадастровом учёте

Ведущий специалист общего отдела  
администрации Платнировского  
сельского поселения  
Кореновского района

Г.Э.Скуб

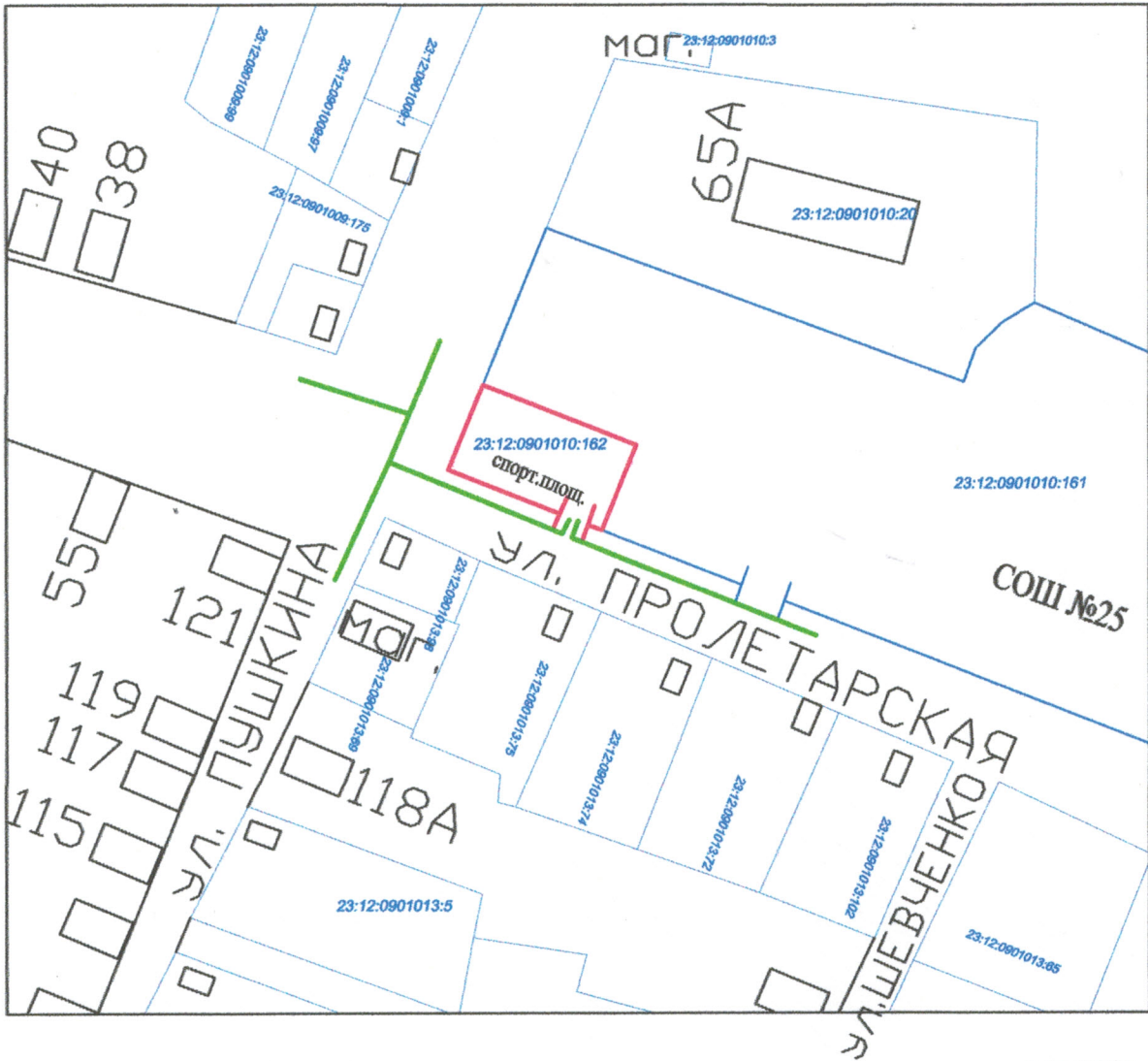
УТВЕРЖДЕНА

постановлением Администрации  
Платнировского сельского  
поселения Кореновского района




от 06.10.2014 № 404

Схема границ прилегающих территорий к (комплексная спортивная-игровая площадка )  
на территории которой не допускается розничная продажа алкогольной продукции

(ст. Платнировская. ул. Пролетарская, 36)



УСЛОВНЫЕ ОБОЗНАЧЕНИЯ

-  Расстояние от входа, равное 65м.
-  Граница участка спортивная площадка
-  земельный участок находящийся на кадастровом учёте

M1:2000

Ведущий специалист общего отдела  
администрации Платнировского  
сельского поселения  
Кореновского района

Г.Э.Скуб

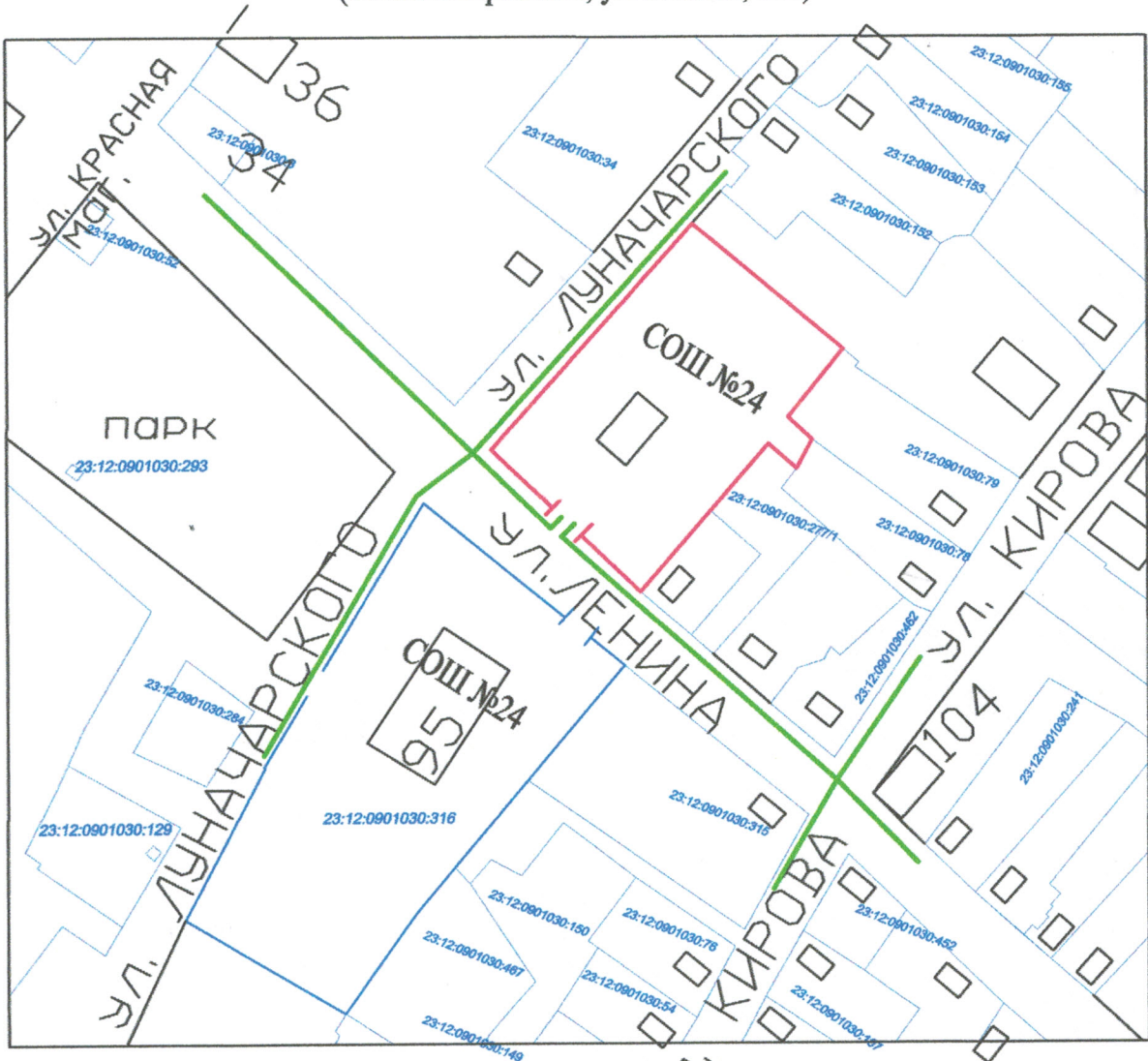


УТВЕРЖДЕНА




постановлением Администрации  
Платнировского сельского  
поселения Кореновского района

от 06.10.2014 № 404

Схема границ прилегающих территорий к (Муниципальное образовательное бюджетное учреждение основная общеобразовательная школа №24) на территории которой не допускается розничная продажа алкогольной продукции (ст. Платнировская, ул. Ленина, 112)



УСЛОВНЫЕ ОБОЗНАЧЕНИЯ

-  Расстояние от входа, равное 130м.
-  Граница участка СОШ №24
-  земельный участок находящийся на кадастровом учёте

М1:2000

Ведущий специалист общего отдела  
администрации Платнировского  
сельского поселения  
Кореновского района

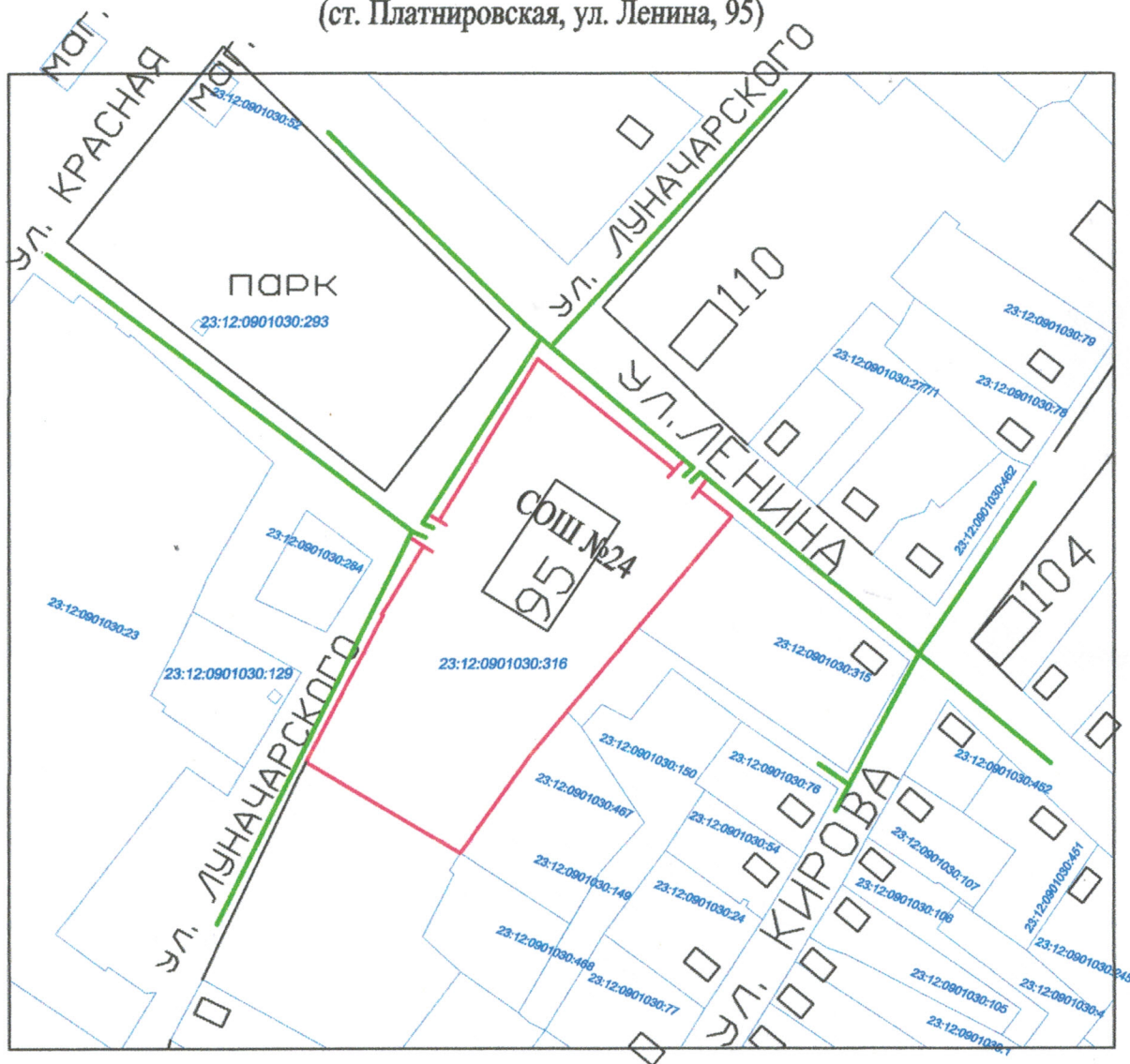
Г.Э.Скуб

УТВЕРЖДЕНА

постановлением Администрации  
Платнировского сельского  
поселения Кореновского района

от 06.10.2014 № 404

Схема границ прилегающих территорий к (Муниципальное образовательное бюджетное учреждение основная общеобразовательная школа №24)  
на территории которой не допускается розничная продажа алкогольной продукции  
(ст. Платнировская, ул. Ленина, 95)



**УСЛОВНЫЕ ОБОЗНАЧЕНИЯ**

- Расстояние от входа, равное 130м.
- Граница участка СОШ №24
- земельный участок находящийся на кадастровом учёте

М1:2000

Ведущий специалист общего отдела  
администрации Платнировского  
сельского поселения  
Кореновского района

Г.Э.Скуб

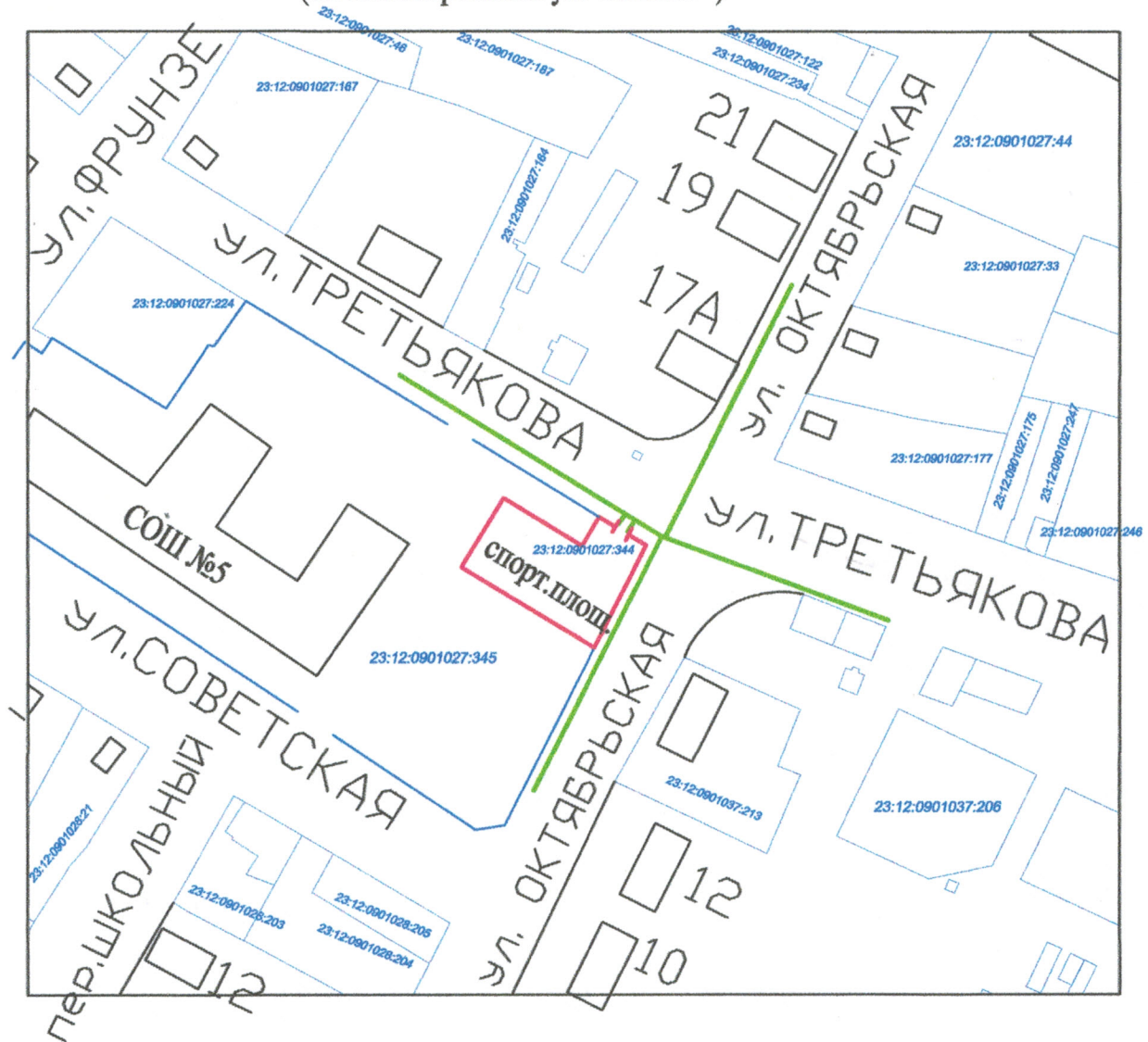


УТВЕРЖДЕНА

постановлением Администрации  
Платнировского сельского  
поселения Кореновского района




от 06.10.2014 № 404

Схема границ прилегающих территорий к (комплексная спортивно-игровая площадка)  
на территории которой не допускается розничная продажа алкогольной продукции  
(ст. Платнировская, ул. Ленина )



УСЛОВНЫЕ ОБОЗНАЧЕНИЯ

M1:2000

-  Расстояние от входа, равное 65м.
-  Граница участка спортивно-игровая площадка
-  земельный участок находящийся на кадастровом учёте

Ведущий специалист общего отдела  
Администрации Платнировского  
сельского поселения  
Кореновского района

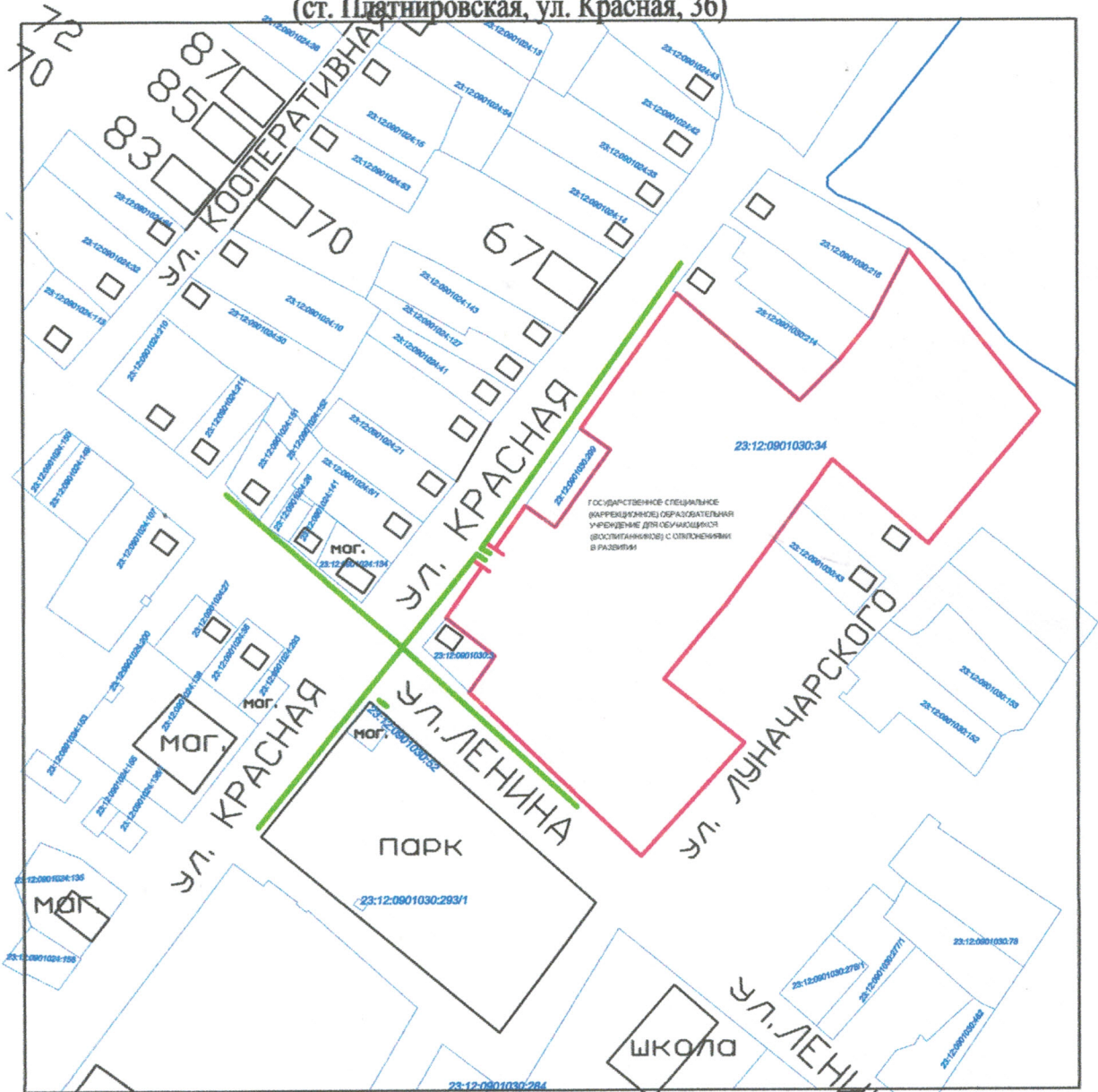
Г.Э.Скуб

УТВЕРЖДЕНА

постановлением Администрации  
Платнировского сельского  
поселения Кореновского района

от 06.10.2014 № 404

Схема границ прилегающих территорий к (Государственное специальное (коррекционное) образовательное учреждение для обучающихся (воспитанников) с отклонением в развитии на территории которой не допускается розничная продажа алкогольной продукции (ст. Платнировская, ул. Красная, 36)



УСЛОВНЫЕ ОБОЗНАЧЕНИЯ

- Расстояние от входа, равное 130м.
- Граница участка
- земельный участок находящийся на кадастровом учёте

Ведущий специалист общего отдела  
администрации Платнировского  
сельского поселения  
Кореновского района

M1:2000

Г.Э.Скуб

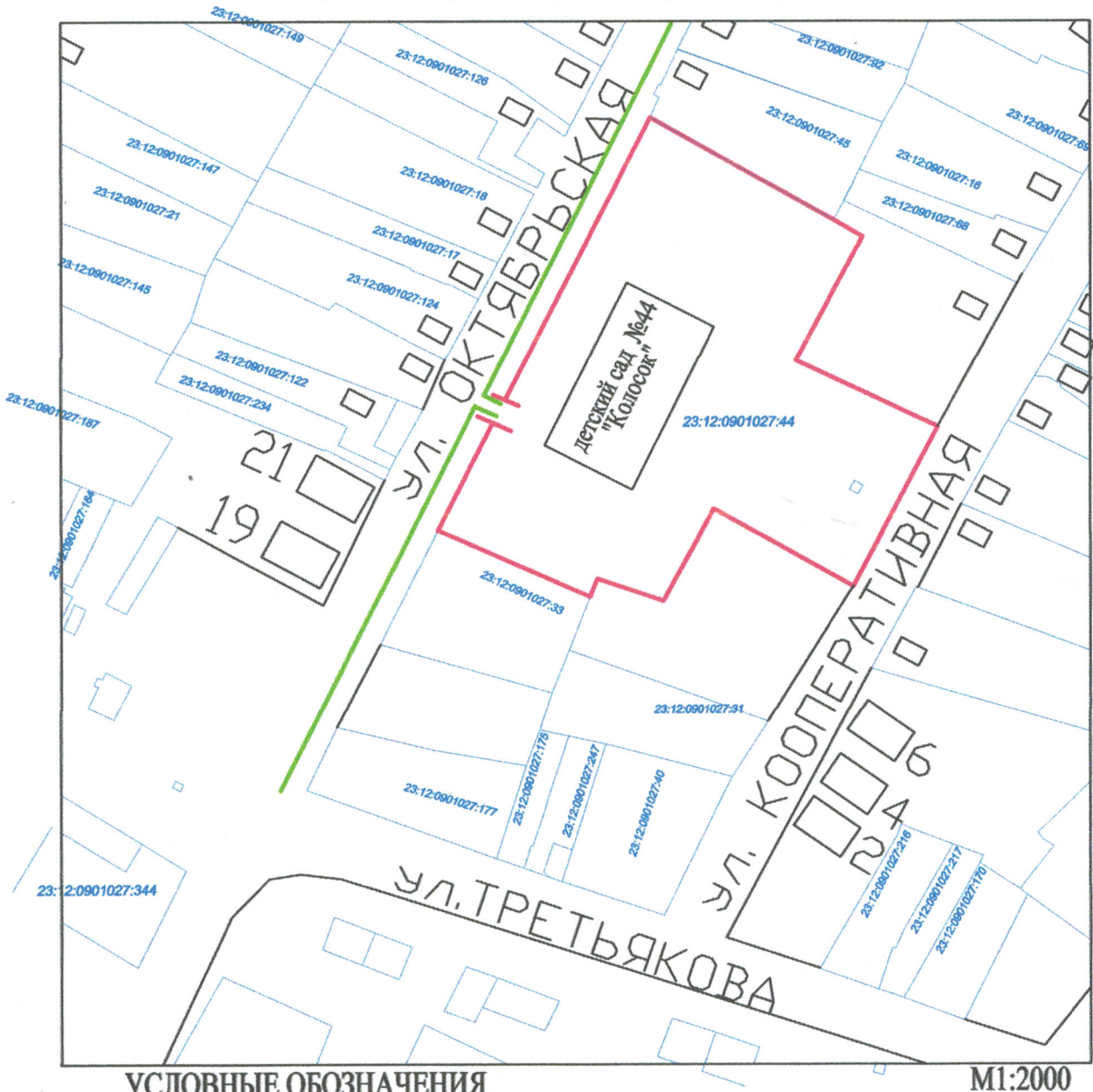


УТВЕРЖДЕНА

постановлением Администрации  
Платнировского сельского  
поселения Кореновского района




от 06.10.2014 № 404

Схема границ прилегающих территорий к (Муниципальное детское образовательное бюджетное учреждение №44, детский сад "Колосок")  
на территории которой не допускается розничная продажа алкогольной продукции  
(ст. Платнировская, ул. Октябрьская, 22)



УСЛОВНЫЕ ОБОЗНАЧЕНИЯ

M1:2000

-  Расстояние от входа, равное 130м.
-  Граница участка детский сад "Колосок"
-  земельный участок находящийся на кадастровом учёте

Ведущий специалист общего отдела  
администрации Платнировского  
сельского поселения  
Кореновского района

Г.Э.Скуб

УТВЕРЖДЕНА




постановлением Администрации  
Платнировского сельского  
поселения Кореновского района

от 06.10.2014 № 404

Схема границ прилегающих территорий к детскому саду №41 "Сказка"  
на территории которой не допускается розничная продажа алкогольной продукции  
(ст. Платнировская, ул. Третьякова, 88а)



**УСЛОВНЫЕ ОБОЗНАЧЕНИЯ**

-  Расстояние от входа, равное 130м.
-  Граница участка детского сада
-  земельный участок находящийся на кадастровом учёте

M1:2000

Ведущий специалист общего отдела  
администрации Платнировского  
сельского поселения  
Кореновского района

Г.Э.Скуб

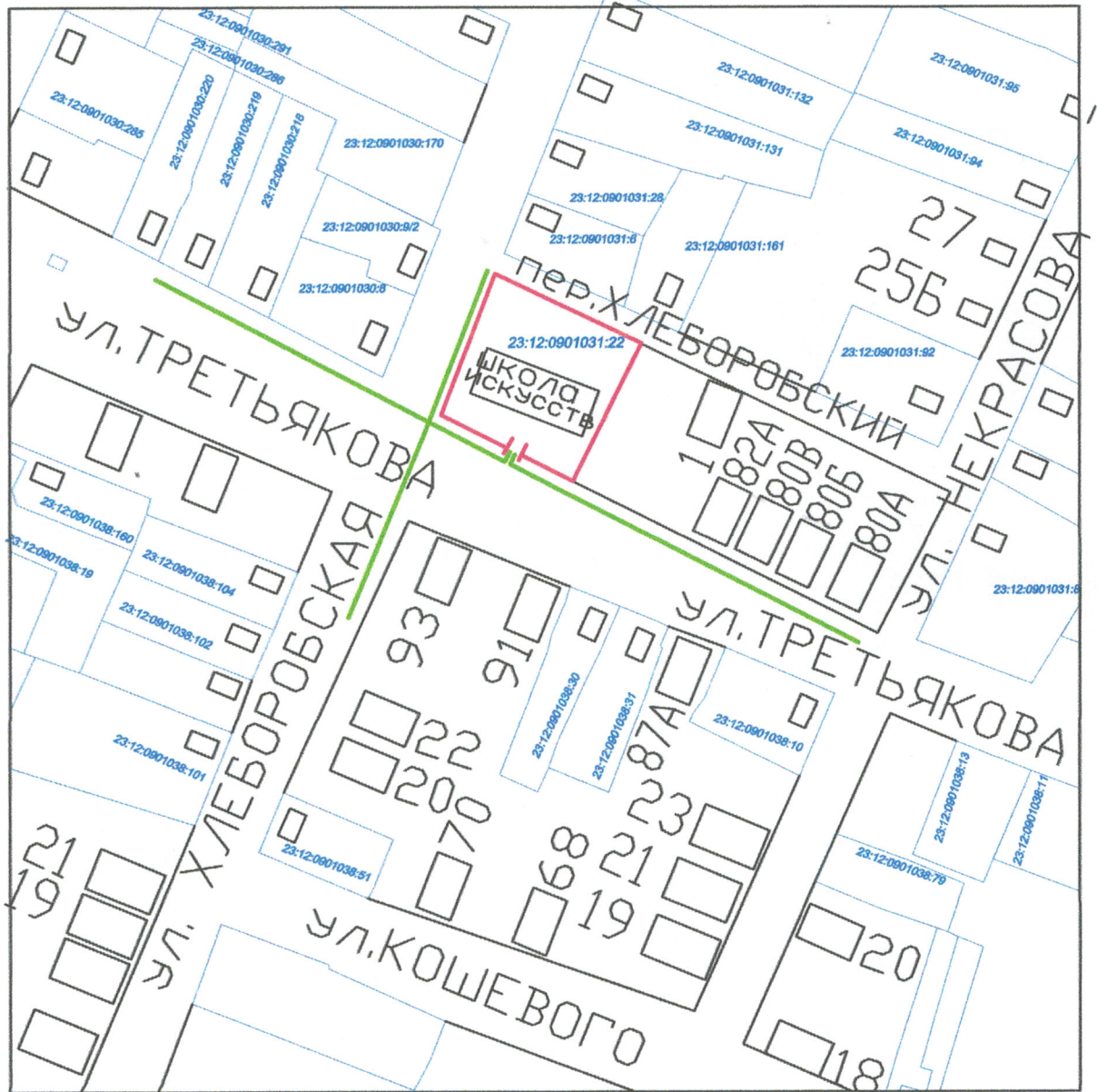


УТВЕРЖДЕНА

постановлением Администрации  
Платнировского сельского  
поселения Кореновского района




от 06.10.2014 № 404

Схема границ прилегающих территорий к (Муниципальное бюджетное образовательное учреждение дополнительного образования детей детская школа искусств №2) на территории которой не допускается розничная продажа алкогольной продукции (ст. Платнировская, ул. Третьякова, 82)



УСЛОВНЫЕ ОБОЗНАЧЕНИЯ

M1:2000

-  Расстояние от входа, равное 130м.
-  Граница участка школы искусств №2
-  земельный участок находящийся на кадастровом учёте

Ведущий специалист общего отдела  
администрации Платнировского  
сельского поселения  
Кореновского района

Г.Э.Скуб

УТВЕРЖДЕНА

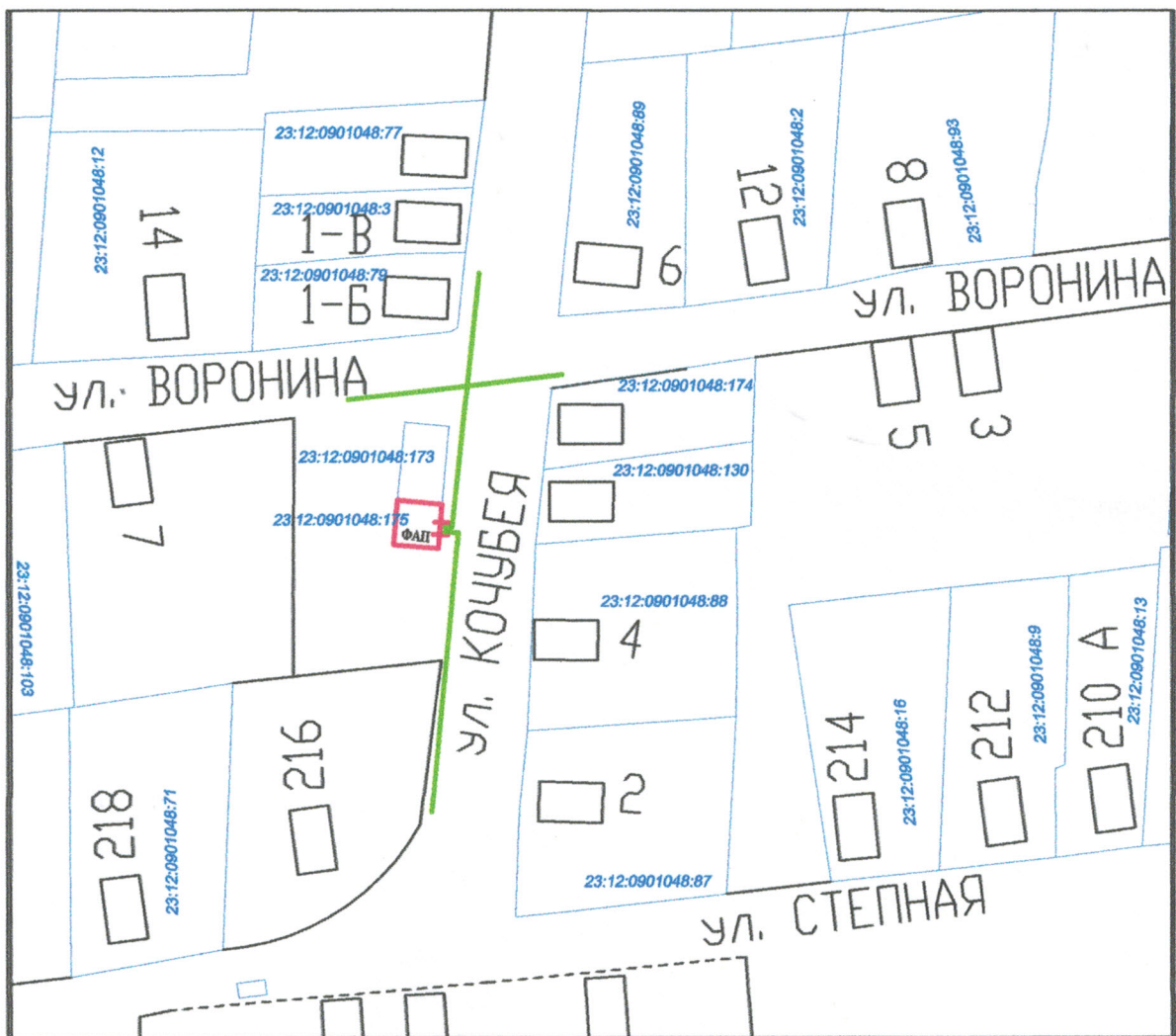
постановлением Администрации  
Платнировского сельского  
поселения Кореновского района

от 06.10.2014 № 404




Схема границ прилегающих территорий к (федерально-акушерский пункт  
муниципального бюджетного учреждения здравоохранения "Кореновская центральная  
районная больница")

на территории которой не допускается розничная продажа алкогольной продукции

(х. Казачий, ул. Кочубея, 1д)



УСЛОВНЫЕ ОБОЗНАЧЕНИЯ

-  Расстояние от входа, равное 65м.
-  Граница участка ФАП
-  земельный участок находящийся на кадастровом учёте

М1:2000

Ведущий специалист общего отдела  
Администрации Платнировского  
сельского поселения  
Кореновского района

Г.Э.Скуб



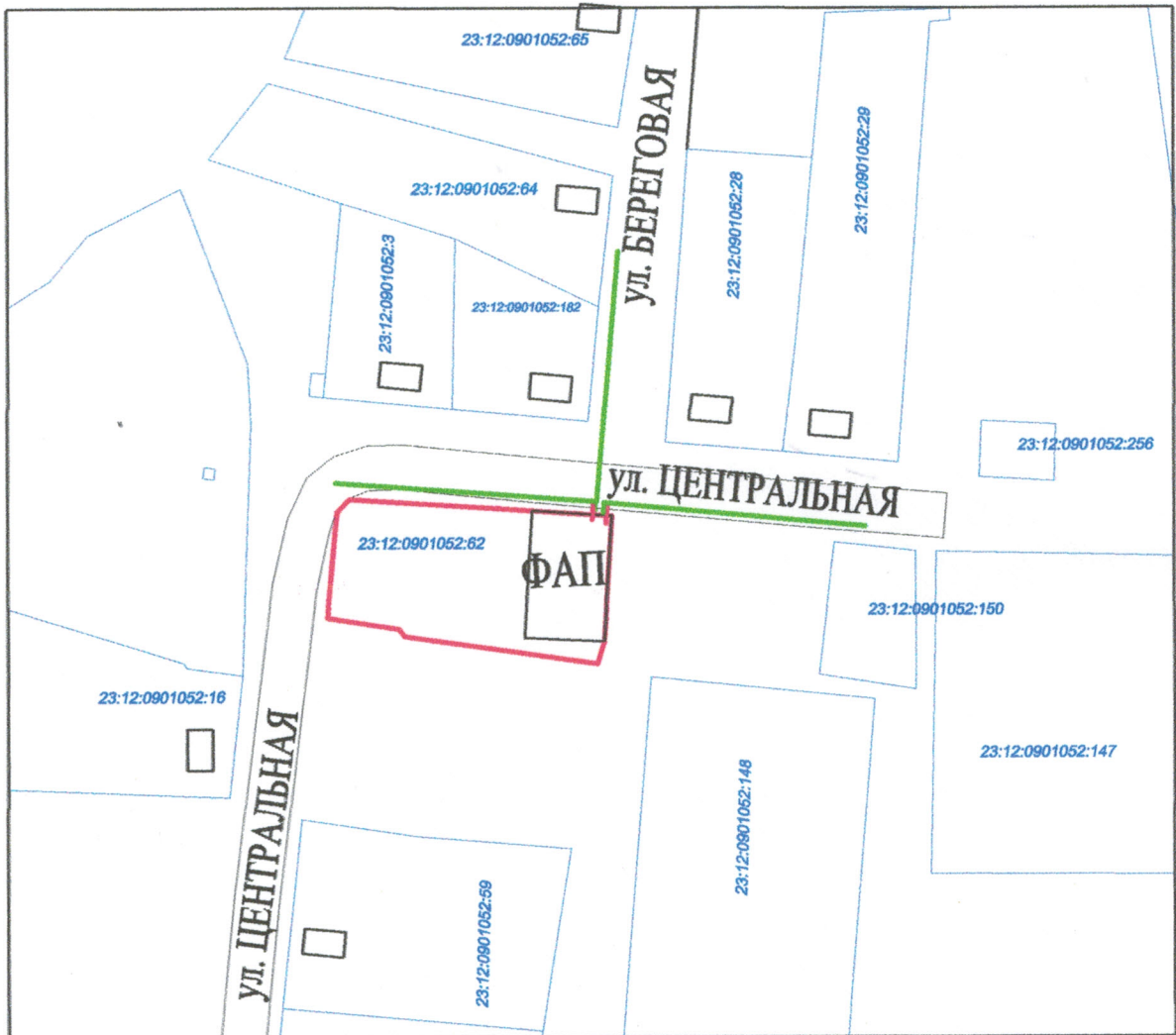
УТВЕРЖДЕНА

постановлением Администрации  
Платнировского сельского  
поселения Кореновского района




от 06.10.2014 № 404

Схема границ прилегающих территорий к (Фельдшерско-акушерский пункт  
муниципального бюджетного учреждения здравоохранения "Кореновская центральная  
районная больница")

на территории которой не допускается розничная продажа алкогольной продукции  
(х. Левченко, ул. Центральная, 5)



УСЛОВНЫЕ ОБОЗНАЧЕНИЯ

-  Расстояние от входа, равное 65м.
-  Граница участка ФАП
-  земельный участок находящийся на кадастровом учёте

M1:2000

Ведущий специалист общего отдела  
администрации Платнировского  
сельского поселения  
Кореновского района

Г.Э.Скуб

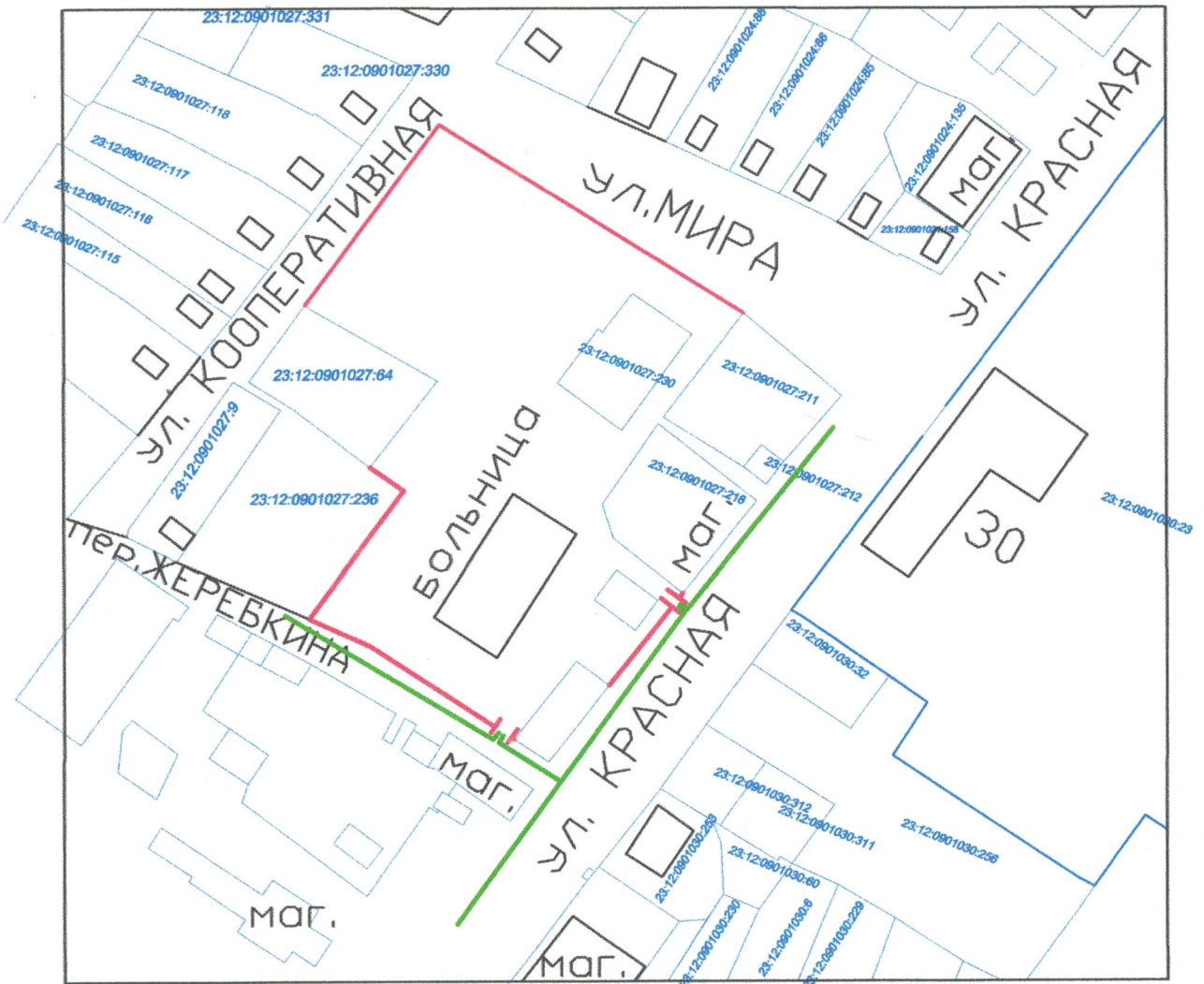
УТВЕРЖДЕНА

постановлением Администрации  
Платнировского сельского  
поселения Кореновского района

от 06.10.2014 № 404




Схема границ прилегающих территорий к (Платнировская участковая больница  
муниципального бюджетного учреждения здравоохранения "Кореновская центральная  
районная больница")

на территории которой не допускается розничная продажа алкогольной продукции  
(ст. Платнировская, ул. Красная, 39)



УСЛОВНЫЕ ОБОЗНАЧЕНИЯ

M1:2000

-  Расстояние от входа, равное 65м.
-  Граница участка больницы
-  земельный участок находящийся на кадастровом учёте

Ведущий специалист общего отдела  
администрации Платнировского  
сельского поселения  
Кореновского района

Г.Э.Скуб



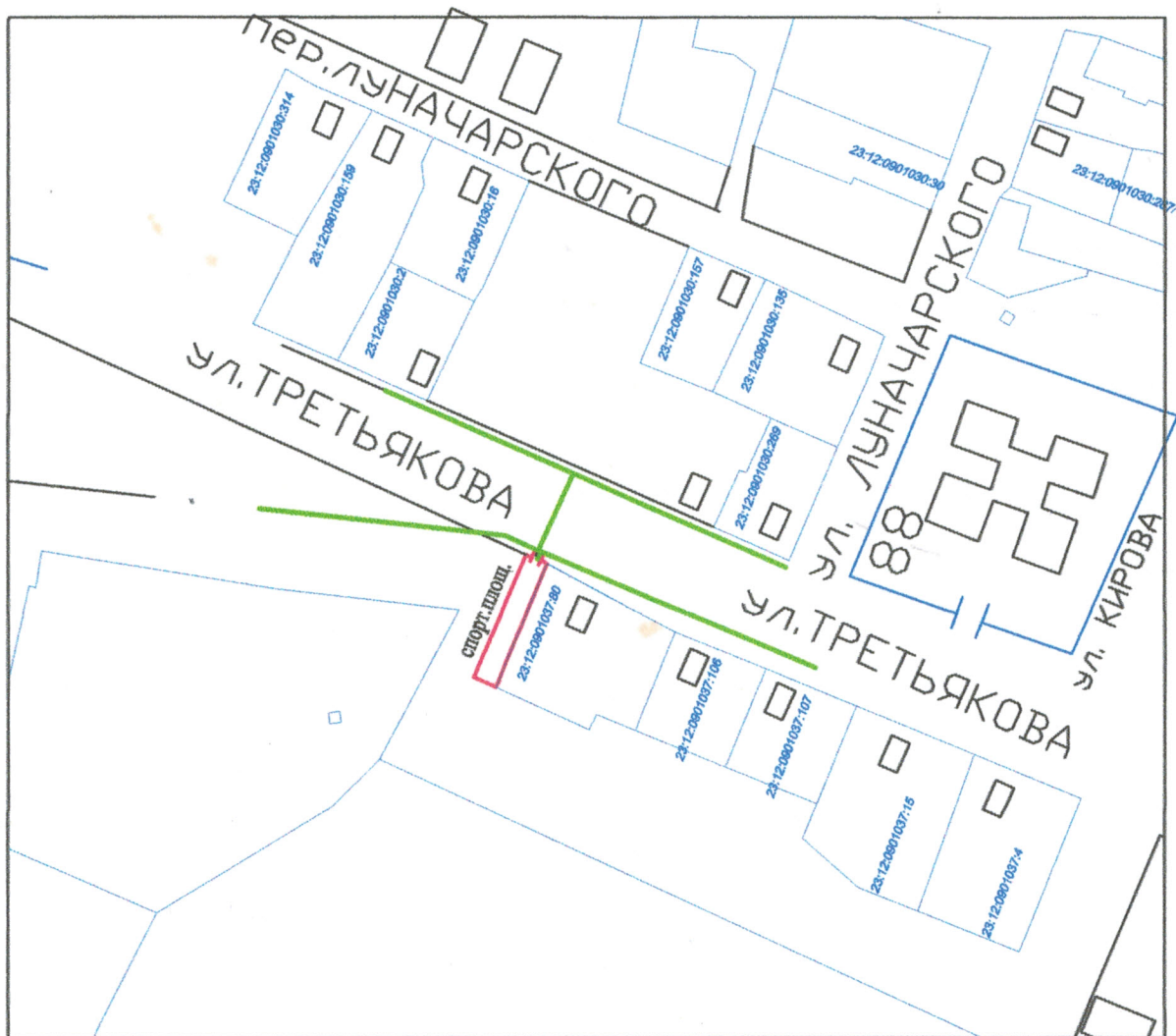
УТВЕРЖДЕНА

постановлением Администрации  
Платнировского сельского  
поселения Кореновского района

от 06.10.2014 № 404




Схема границ прилегающих территорий к (детская спортивная площадка для баскетбола)  
на территории которой не допускается розничная продажа алкогольной продукции

(ст. Платнировская. ул. Третьякова, 101 а)



УСЛОВНЫЕ ОБОЗНАЧЕНИЯ

M1:2000

-  Расстояние от входа, равное 65м.
-  Граница участка спортивная площадка
-  земельный участок находящийся на кадастровом учёте

Ведущий специалист общего отдела  
администрации Платнировского  
сельского поселения  
Кореновского района

Г.Э.Скуб