

Свидетельство СРО «АИСС» №01-И-№0213-4

Заказчик – ФГКУ «В/ч 71330»

ДОКУМЕНТАЦИЯ ПО ПЛАНИРОВКЕ ТЕРРИТОРИИ

**ДЛЯ РАЗМЕЩЕНИЯ ЛИНЕЙНОГО ОБЪЕКТА
ФЕДЕРАЛЬНОГО ЗНАЧЕНИЯ:
«ВОЛОКОННО-ОПТИЧЕСКАЯ ЛИНИЯ СВЯЗИ
НОВОРОЖДЕСТВЕНСКАЯ – ТЕМРЮК» (ВОЛС Н-Т)
НА ТЕРРИТОРИИ КРАСНОДАРСКОГО КРАЯ**

ПРОЕКТ МЕЖЕВАНИЯ ТЕРРИТОРИИ

**Основная часть проекта межевания территории.
Текстовая часть**

4553.ВОЛС.ВЧ.Н-Т-ДПТ-ПМТ1

**ТОМ 3
Книга 1**

Инов. № подл.	Подпись и дата	Взам.инв.№

111033, г. Москва, ул. Самокатная, д. 1, стр. 2, тел/факс: (499) 323-37-10, 323-37-11, 323-38-22

Свидетельство СРО «АИСС» №01-И-№0213-4

Заказчик – ФГКУ «В/ч 71330»

ДОКУМЕНТАЦИЯ ПО ПЛАНИРОВКЕ ТЕРРИТОРИИ

ДЛЯ РАЗМЕЩЕНИЯ ЛИНЕЙНОГО ОБЪЕКТА
ФЕДЕРАЛЬНОГО ЗНАЧЕНИЯ:
«ВОЛОКОННО-ОПТИЧЕСКАЯ ЛИНИЯ СВЯЗИ
НОВОРОЖДЕСТВЕНСКАЯ – ТЕМРЮК» (ВОЛС Н-Т)
НА ТЕРРИТОРИИ КРАСНОДАРСКОГО КРАЯ

ПРОЕКТ МЕЖЕВАНИЯ ТЕРРИТОРИИ

Основная часть проекта межевания территории.
Текстовая часть

4553.ВОЛС.ВЧ.Н-Т-ДПТ-ПМТ1

ТОМ 3
Книга 1

Заместитель генерального директора

Анд.А. Стрельченко

Главный инженер проекта

Н.Н. Растеряев



2020

Взам.инв.№

Подпись и дата

Инв. № подл.

Состав документации по планировке территории.																																	
Номер тома, книги	Шифр	Наименование	Примечание																														
Проект планировки территории. Основная (утверждаемая) часть																																	
Раздел 1 «Проект планировки территории. Графическая часть»																																	
Том1 Книга1	4553.ВОЛС.ВЧ.Н-Т-ДПТ-ППТ1-СД	Состав документации по планировке территории	-																														
	4553.ВОЛС.ВЧ.Н-Т-ДПТ-ППТ1-С	Содержание	-																														
	4553.ВОЛС.ВЧ.Н-Т-ДПТ-ППТ1-ГЧ	Чертеж границ зон планируемого размещения линейных объектов, Чертеж красных линий. Тихорецкий, Выселковский районы Краснодарский край	-																														
	-	Чертеж границ зон планируемого размещения линейных объектов, подлежащих переносу (переустройству) из зон планируемого размещения линейных объектов	Проектом не предусмотрен																														
Том1 Книга2	4553.ВОЛС.ВЧ.Н-Т-ДПТ-ППТ1-СД	Состав документации по планировке территории	-																														
	4553.ВОЛС.ВЧ.Н-Т-ДПТ-ППТ1-С	Содержание	-																														
	4553.ВОЛС.ВЧ.Н-Т-ДПТ-ППТ1-ГЧ	Чертеж границ зон планируемого размещения линейных объектов, Чертеж красных линий. Кореновский район Краснодарский край	-																														
	-	Чертеж границ зон планируемого размещения линейных объектов, подлежащих переносу (переустройству) из зон планируемого размещения линейных объектов	Проектом не предусмотрен																														
Том1 Книга3	4553.ВОЛС.ВЧ.Н-Т-ДПТ-ППТ1-СД	Состав документации по планировке территории	-																														
	4553.ВОЛС.ВЧ.Н-Т-ДПТ-ППТ1-С	Содержание	-																														
	4553.ВОЛС.ВЧ.Н-Т-ДПТ-ППТ1-ГЧ	Чертеж границ зон планируемого размещения линейных объектов, Чертеж красных линий. Динской район Краснодарский край	-																														
	-	Чертеж границ зон планируемого размещения линейных объектов, подлежащих переносу (переустройству) из зон планируемого размещения линейных объектов	Проектом не предусмотрен																														
Том1 Книга4	4553.ВОЛС.ВЧ.Н-Т-ДПТ-ППТ1-СД	Состав документации по планировке территории	-																														
	4553.ВОЛС.ВЧ.Н-Т-ДПТ-ППТ1-С	Содержание	-																														
	4553.ВОЛС.ВЧ.Н-Т-ДПТ-ППТ1-ГЧ	Чертеж границ зон планируемого размещения линейных объектов, Чертеж красных линий. Красноармейский район	-																														
4553.ВОЛС.ВЧ.Н-Т-ДПТ-ПМТ1-СД																																	
<table border="1"> <thead> <tr> <th>Изм.</th> <th>Кол. уч.</th> <th>Лист</th> <th>№ док.</th> <th>Подп.</th> <th>Дата</th> </tr> </thead> <tbody> <tr> <td>Разраб.</td> <td>Меренкова</td> <td></td> <td></td> <td></td> <td></td> </tr> <tr> <td>Проверил</td> <td>Растеряев</td> <td></td> <td></td> <td></td> <td></td> </tr> <tr> <td>ГИП</td> <td>Растеряев</td> <td></td> <td></td> <td></td> <td></td> </tr> </tbody> </table>										Изм.	Кол. уч.	Лист	№ док.	Подп.	Дата	Разраб.	Меренкова					Проверил	Растеряев					ГИП	Растеряев				
Изм.	Кол. уч.	Лист	№ док.	Подп.	Дата																												
Разраб.	Меренкова																																
Проверил	Растеряев																																
ГИП	Растеряев																																
Содержание документации по планировке территории						<table border="1"> <thead> <tr> <th>Статья</th> <th>Лист</th> <th>Листов</th> </tr> </thead> <tbody> <tr> <td>П</td> <td>1</td> <td>7</td> </tr> </tbody> </table>	Статья	Лист	Листов	П	1	7																					
Статья	Лист	Листов																															
П	1	7																															
						АО «Управление перспективных технологий»																											

Взам. инв. №

Подпись и дата

Инв. № подл.

		Краснодарский край	
	-	Чертеж границ зон планируемого размещения линейных объектов, подлежащих переносу (переустройству) из зон планируемого размещения линейных объектов	Проектом не предусмотрен
Том1 Книга5	4553.ВОЛС.ВЧ.Н-Т-ДПТ-ППТ1-СД	Состав документации по планировке территории	-
	4553.ВОЛС.ВЧ.Н-Т-ДПТ-ППТ1-С	Содержание	-
	4553.ВОЛС.ВЧ.Н-Т-ДПТ-ППТ1-ГЧ	Чертеж границ зон планируемого размещения линейных объектов, Чертеж красных линий. Славянский район Краснодарский край	-
	-	Чертеж границ зон планируемого размещения линейных объектов, подлежащих переносу (переустройству) из зон планируемого размещения линейных объектов	Проектом не предусмотрен
Том1 Книга6	4553.ВОЛС.ВЧ.Н-Т-ДПТ-ППТ1-СД	Состав документации по планировке территории	-
	4553.ВОЛС.ВЧ.Н-Т-ДПТ-ППТ1-С	Содержание	-
	4553.ВОЛС.ВЧ.Н-Т-ДПТ-ППТ1-ГЧ	Чертеж границ зон планируемого размещения линейных объектов, Чертеж красных линий. Темрюкский район Краснодарский край	-
	-	Чертеж границ зон планируемого размещения линейных объектов, подлежащих переносу (переустройству) из зон планируемого размещения линейных объектов	Проектом не предусмотрен
Раздел 2 «Положение о размещении линейных объектов»			
Том1 Книга7	4553.ВОЛС.ВЧ.Н-Т-ДПТ-ППТ1-ТЧ	Раздел 2 «Положение о размещении линейных объектов»	-
Проект планировки территории. Материалы по обоснованию			
Раздел 3 «Материалы по обоснованию проекта планировки территории. Графическая часть»			
Том2 Книга1	4553.ВОЛС.ВЧ.Н-Т-ДПТ-ППТ2-СД	Состав документации по планировке территории	-
	4553.ВОЛС.ВЧ.Н-Т-ДПТ-ППТ2-С	Содержание	-
	4553.ВОЛС.ВЧ.Н-Т-ДПТ-ППТ2-ГЧ1	Схема расположения элементов планировочной структуры (территорий, занятых линейными объектами и (или) предназначенных для размещения линейных объектов). Тихорецкий, Выселковский, Кореновский, Динской, Красноармейский, Славянский, Темрюкский районы	-

		Краснодарский край.	
Том2 Книга2	4553.ВОЛС.ВЧ.Н-Т-ДПТ-ППТ2-СД	Состав документации по планировке территории	-
	4553.ВОЛС.ВЧ.Н-Т-ДПТ-ППТ2-С	Содержание	-
	4553.ВОЛС.ВЧ.Н-Т-ДПТ-ППТ2-ГЧ2	Схема использования территории в период подготовки проекта планировки территории, Схема конструктивных и планировочных решений. Схема расположения участков трассы по листам. Тихорецкий, Выселковский районы Краснодарский край.	-
Том2 Книга3	4553.ВОЛС.ВЧ.Н-Т-ДПТ-ППТ2-СД	Состав документации по планировке территории	-
	4553.ВОЛС.ВЧ.Н-Т-ДПТ-ППТ2-С	Содержание	-
	4553.ВОЛС.ВЧ.Н-Т-ДПТ-ППТ2-ГЧ2	Схема использования территории в период подготовки проекта планировки территории, Схема конструктивных и планировочных решений. Схема расположения участков трассы по листам. Кореновский район Краснодарский край.	-
Том2 Книга4	4553.ВОЛС.ВЧ.Н-Т-ДПТ-ППТ2-СД	Состав документации по планировке территории	-
	4553.ВОЛС.ВЧ.Н-Т-ДПТ-ППТ2-С	Содержание	-
	4553.ВОЛС.ВЧ.Н-Т-ДПТ-ППТ2-ГЧ2	Схема использования территории в период подготовки проекта планировки территории, Схема конструктивных и планировочных решений. Схема расположения участков трассы по листам. Динской район Краснодарский край.	-
Том2 Книга5	4553.ВОЛС.ВЧ.Н-Т-ДПТ-ППТ2-СД	Состав документации по планировке территории	-
	4553.ВОЛС.ВЧ.Н-Т-ДПТ-ППТ2-С	Содержание	-
	4553.ВОЛС.ВЧ.Н-Т-ДПТ-ППТ2-ГЧ2	Схема использования территории в период подготовки проекта планировки территории, Схема конструктивных и планировочных решений. Схема расположения участков трассы по листам. Красноармейский район Краснодарский край.	-
Том2 Книга6	4553.ВОЛС.ВЧ.Н-Т-ДПТ-ППТ2-СД	Состав документации по планировке территории	-
	4553.ВОЛС.ВЧ.Н-Т-ДПТ-ППТ2-С	Содержание	-
	4553.ВОЛС.ВЧ.Н-Т-ДПТ-ППТ2-ГЧ2	Схема использования территории в период подготовки проекта планировки территории, Схема конструктивных и планировочных решений. Схема расположения	-

		участков трассы по листам. Славянский район Краснодарский край.	
Том2 Книга7	4553.ВОЛС.ВЧ.Н-Т-ДПТ-ППТ2-СД	Состав документации по планировке территории	-
	4553.ВОЛС.ВЧ.Н-Т-ДПТ-ППТ2-С	Содержание	-
	4553.ВОЛС.ВЧ.Н-Т-ДПТ-ППТ2-ГЧ2	Схема использования территории в период подготовки проекта планировки территории, Схема конструктивных и планировочных решений. Схема расположения участков трассы по листам. Темрюкский район Краснодарский край.	-
Том2 Книга8	4553.ВОЛС.ВЧ.Н-Т-ДПТ-ППТ2-СД	Состав документации по планировке территории	-
	4553.ВОЛС.ВЧ.Н-Т-ДПТ-ППТ2-С	Содержание	-
	4553.ВОЛС.ВЧ.Н-Т-ДПТ-ППТ2-ГЧ3	Схема границ территории объектов культурного наследия, Схема границ зон с особыми условиями использования территории, Схема границ территорий, подверженных риску возникновения чрезвычайных ситуаций природного и техногенного характера. Тихорецкий, Выселковский районы Краснодарский край.	-
Том2 Книга9	4553.ВОЛС.ВЧ.Н-Т-ДПТ-ППТ2-СД	Состав документации по планировке территории	-
	4553.ВОЛС.ВЧ.Н-Т-ДПТ-ППТ2-С	Содержание	-
	4553.ВОЛС.ВЧ.Н-Т-ДПТ-ППТ2-ГЧ3	Схема границ территории объектов культурного наследия, Схема границ зон с особыми условиями использования территории, Схема границ территорий, подверженных риску возникновения чрезвычайных ситуаций природного и техногенного характера. Кореновский район Краснодарский край.	-
Том2 Книга10	4553.ВОЛС.ВЧ.Н-Т-ДПТ-ППТ2-СД	Состав документации по планировке территории	-
	4553.ВОЛС.ВЧ.Н-Т-ДПТ-ППТ2-С	Содержание	-
	4553.ВОЛС.ВЧ.Н-Т-ДПТ-ППТ2-ГЧ3	Схема границ территории объектов культурного наследия, Схема границ зон с особыми условиями использования территории, Схема границ территорий, подверженных риску возникновения чрезвычайных ситуаций природного и техногенного характера. Динской район Краснодарский край.	-
Том2 Книга11	4553.ВОЛС.ВЧ.Н-Т-ДПТ-ППТ2-СД	Состав документации по планировке территории	-
	4553.ВОЛС.ВЧ.Н-Т-ДПТ-ППТ2-С	Содержание	-
	4553.ВОЛС.ВЧ.Н-Т-ДПТ-ППТ2-ГЧ3	Схема границ территории объектов	-

		культурного наследия, Схема границ зон с особыми условиями использования территории, Схема границ территорий, подверженных риску возникновения чрезвычайных ситуаций природного и техногенного характера. Красноармейский район Краснодарский край.	
Том2 Книга12	4553.ВОЛС.ВЧ.Н-Т-ДПТ-ППТ2-СД	Состав документации по планировке территории	-
	4553.ВОЛС.ВЧ.Н-Т-ДПТ-ППТ2-С	Содержание	-
	4553.ВОЛС.ВЧ.Н-Т-ДПТ-ППТ2-ГЧЗ	Схема границ территории объектов культурного наследия, Схема границ зон с особыми условиями использования территории, Схема границ территорий, подверженных риску возникновения чрезвычайных ситуаций природного и техногенного характера. Славянский район Краснодарский край.	-
Том2 Книга13	4553.ВОЛС.ВЧ.Н-Т-ДПТ-ППТ2-СД	Состав документации по планировке территории	-
	4553.ВОЛС.ВЧ.Н-Т-ДПТ-ППТ2-С	Содержание	-
	4553.ВОЛС.ВЧ.Н-Т-ДПТ-ППТ2-ГЧЗ	Схема границ территории объектов культурного наследия, Схема границ зон с особыми условиями использования территории, Схема границ территорий, подверженных риску возникновения чрезвычайных ситуаций природного и техногенного характера. Темрюкский район Краснодарский край.	-
Раздел 4 «Материалы по обоснованию проекта планировки территории. Пояснительная записка»			
Том2 Книга14	4553.ВОЛС.ВЧ.Н-Т-ДПТ-ППТ2-СД	Состав документации по планировке территории	-
	4553.ВОЛС.ВЧ.Н-Т-ДПТ-ППТ2-С	Содержание	-
	4553.ВОЛС.ВЧ.Н-Т-ДПТ-ППТ2-ПЗ	Раздел 4 «Материалы по обоснованию проекта планировки территории. Пояснительная записка»	-
Том2 Книга15	4553.ВОЛС.ВЧ.Н-Т-ДПТ-ППТ2-СД	Состав документации по планировке	-
	4553.ВОЛС.ВЧ.Н-Т-ДПТ-ППТ2-С	Содержание	-
	4553.ВОЛС.ВЧ.Н-Т-ДПТ-ППТ2-СИД	Отчет о сборе исходных данных	-
Проект межевания территории			
Основная часть проекта межевания территории			
Том3 Книга1	4553.ВОЛС.ВЧ.Н-Т-ДПТ-ПМТ1-СД	Состав документации по планировке территории	-

	4553.ВОЛС.ВЧ.Н-Т-ДПТ-ПМТ1-С	Содержание	-
	4553.ВОЛС.ВЧ.Н-Т-ДПТ-ПМТ1-ТЧ	Текстовая часть	-
Том3 Книга2	4553.ВОЛС.ВЧ.Н-Т-ДПТ-ПМТ1-СД	Состав документации по планировке территории	-
	4553.ВОЛС.ВЧ.Н-Т-ДПТ-ПМТ1-С	Содержание	-
	4553.ВОЛС.ВЧ.Н-Т-ДПТ-ПМТ1-ТЧ	Текстовая часть	-
Том3 Книга3	4553.ВОЛС.ВЧ.Н-Т-ДПТ-ПМТ1-СД	Состав документации по планировке территории	-
	4553.ВОЛС.ВЧ.Н-Т-ДПТ-ПМТ1-С	Содержание	-
	4553.ВОЛС.ВЧ.Н-Т-ДПТ-ПМТ1-ТЧ	Текстовая часть	-
Том3 Книга4	4553.ВОЛС.ВЧ.Н-Т-ДПТ-ПМТ1-СД	Состав документации по планировке территории	-
	4553.ВОЛС.ВЧ.Н-Т-ДПТ-ПМТ1-С	Содержание	-
	4553.ВОЛС.ВЧ.Н-Т-ДПТ-ПМТ1-ТЧ	Текстовая часть	-
Том3 Книга5	4553.ВОЛС.ВЧ.Н-Т-ДПТ-ПМТ1-СД	Состав документации по планировке территории	-
	4553.ВОЛС.ВЧ.Н-Т-ДПТ-ПМТ1-С	Содержание	-
	4553.ВОЛС.ВЧ.Н-Т-ДПТ-ПМТ1-ТЧ	Текстовая часть	-
Том3 Книга6	4553.ВОЛС.ВЧ.Н-Т-ДПТ-ПМТ1-СД	Состав документации по планировке территории	-
	4553.ВОЛС.ВЧ.Н-Т-ДПТ-ПМТ1-С	Содержание	-
	4553.ВОЛС.ВЧ.Н-Т-ДПТ-ПМТ1-ТЧ	Текстовая часть	-
Том3 Книга7	4553.ВОЛС.ВЧ.Н-Т-ДПТ-ПМТ1-СД	Состав документации по планировке территории	-
	4553.ВОЛС.ВЧ.Н-Т-ДПТ-ПМТ1-С	Содержание	-
	4553.ВОЛС.ВЧ.Н-Т-ДПТ-ПМТ1-ТЧ	Текстовая часть	-
Том3 Книга8	4553.ВОЛС.ВЧ.Н-Т-ДПТ-ПМТ1-СД	Состав документации по планировке территории	-
	4553.ВОЛС.ВЧ.Н-Т-ДПТ-ПМТ1-С	Содержание	-
	4553.ВОЛС.ВЧ.Н-Т-ДПТ-ПМТ1-ГЧ	Чертеж межевания территории. Тихорецкий, Выселковский районы Краснодарский край	-
Том3 Книга9	4553.ВОЛС.ВЧ.Н-Т-ДПТ-ПМТ1-СД	Состав документации по планировке территории	-
	4553.ВОЛС.ВЧ.Н-Т-ДПТ-ПМТ1-С	Содержание	-
	4553.ВОЛС.ВЧ.Н-Т-ДПТ-ПМТ1-ГЧ	Чертеж межевания территории. Кореновский район Краснодарский край	-
Том3 Книга10	4553.ВОЛС.ВЧ.Н-Т-ДПТ-ПМТ1-СД	Состав документации по планировке территории	-
	4553.ВОЛС.ВЧ.Н-Т-ДПТ-ПМТ1-С	Содержание	-
	4553.ВОЛС.ВЧ.Н-Т-ДПТ-ПМТ1-ГЧ	Чертеж межевания территории. Динской район Краснодарский край	-
Том3 Книга11	4553.ВОЛС.ВЧ.Н-Т-ДПТ-ПМТ1-СД	Состав документации по планировке территории	-
	4553.ВОЛС.ВЧ.Н-Т-ДПТ-ПМТ1-С	Содержание	-
	4553.ВОЛС.ВЧ.Н-Т-ДПТ-ПМТ1-ГЧ	Чертеж межевания территории. Красноармейский район Краснодарский край	-
Том3 Книга12	4553.ВОЛС.ВЧ.Н-Т-ДПТ-ПМТ1-СД	Состав документации по планировке территории	-
	4553.ВОЛС.ВЧ.Н-Т-ДПТ-ПМТ1-С	Содержание	-
	4553.ВОЛС.ВЧ.Н-Т-ДПТ-ПМТ1-ГЧ	Чертеж межевания территории.	-

		Славянский район Краснодарский край	
Том3 Книга13	4553.ВОЛС.ВЧ.Н-Т-ДПТ-ПМТ1-СД	Состав документации по планировке территории	-
	4553.ВОЛС.ВЧ.Н-Т-ДПТ-ПМТ1-С	Содержание	-
	4553.ВОЛС.ВЧ.Н-Т-ДПТ-ПМТ1-ГЧ	Чертеж межевания территории. Темрюкский район Краснодарский край	-
Проект межевания территории			
Материалы по обоснованию проекта межевания территории			
Том4 Книга1	4553.ВОЛС.ВЧ.Н-Т-ДПТ-ПМТ2-СД	Состав документации по планировке территории	-
	4553.ВОЛС.ВЧ.Н-Т-ДПТ-ПМТ2-С	Содержание	-
	4553.ВОЛС.ВЧ.Н-Т-ДПТ-ПМТ2-ГЧ	Чертеж обоснования проекта межевания территории. Тихорецкий, Выселковский районы Краснодарский край	-
Том4 Книга2	4553.ВОЛС.ВЧ.Н-Т-ДПТ-ПМТ2-СД	Состав документации по планировке территории	-
	4553.ВОЛС.ВЧ.Н-Т-ДПТ-ПМТ2-С	Содержание	-
	4553.ВОЛС.ВЧ.Н-Т-ДПТ-ПМТ2-ГЧ	Чертеж обоснования проекта межевания территории. Кореновский район Краснодарский край	-
Том4 Книга3	4553.ВОЛС.ВЧ.Н-Т-ДПТ-ПМТ2-СД	Состав документации по планировке территории	-
	4553.ВОЛС.ВЧ.Н-Т-ДПТ-ПМТ2-С	Содержание	-
	4553.ВОЛС.ВЧ.Н-Т-ДПТ-ПМТ2-ГЧ	Чертеж обоснования проекта межевания территории. Динской район Краснодарский край	-
Том4 Книга4	4553.ВОЛС.ВЧ.Н-Т-ДПТ-ПМТ2-СД	Состав документации по планировке территории	-
	4553.ВОЛС.ВЧ.Н-Т-ДПТ-ПМТ2-С	Содержание	-
	4553.ВОЛС.ВЧ.Н-Т-ДПТ-ПМТ2-ГЧ	Чертеж обоснования проекта межевания территории. Красноармейский район Краснодарский край	-
Том4 Книга5	4553.ВОЛС.ВЧ.Н-Т-ДПТ-ПМТ2-СД	Состав документации по планировке территории	-
	4553.ВОЛС.ВЧ.Н-Т-ДПТ-ПМТ2-С	Содержание	-
	4553.ВОЛС.ВЧ.Н-Т-ДПТ-ПМТ2-ГЧ	Чертеж обоснования проекта межевания территории. Славянский район Краснодарский край	-
Том4 Книга6	4553.ВОЛС.ВЧ.Н-Т-ДПТ-ПМТ2-СД	Состав документации по планировке территории	-
	4553.ВОЛС.ВЧ.Н-Т-ДПТ-ПМТ2-С	Содержание	-
	4553.ВОЛС.ВЧ.Н-Т-ДПТ-ПМТ2-ГЧ	Чертеж обоснования проекта межевания территории. Темрюкский район Краснодарский край	-

Содержание		
№ п/п	Наименование	Стр.
1	2	3
Проект межевания территории. Основная часть проекта межевания территории.		
1	Состав документации по планировке территории	2
2	Содержание	9
3	Общие сведения	10
4	Перечень и сведения о площади образуемых земельных участков, в том числе возможные способы их образования, о видах разрешенного использования образуемых земельных участков в соответствии с проектом планировки территории	14

Взам.инв. №

Подпись и дата

Инв. № подл.

Изм.	Кол. уч.	Лист	№ док.	Подп.	Дата
Разраб.		Меренкова			11.20
Проверил		Растеряев			11.20
ГИП		Растеряев			11.20

4553.ВОЛС.ВЧ.Н-Т-ДПТ-ПМТ1-С

Содержание

Стадия	Лист	Листов
П	1	1
АО «Управление перспективных технологий»		

1. Общие сведения

Настоящий проект межевания территории разработан на основании Приказа Министерства строительства и жилищно-коммунального хозяйства от 30 августа 2019 года № 12с/пр «О подготовке документации по планировке территории» и в соответствии с заданием, утвержденным указанным решением уполномоченного федерального органа исполнительной власти.

Подготовка документации осуществлялась на основании проекта планировки территории, предусматривающего размещение линейного объекта федерального значения: «Волоконно-оптическая линия связи Новорождественская – Темрюк» (далее - Объект) на территории Краснодарского края.

Общая протяженность объекта составляет 304 км; большую часть объекта протяженностью 275 км предполагается разместить в существующем сооружении связи «Волоконно-оптическая линия связи из состава «Паутина-2.ВОЛС-М» (далее – Сооружение), кабельных канализациях ПАО «Ростелеком» (Макрорегиональный филиал «Юг» Краснодарский край); общая протяженность участков нового строительства в грунте составит 29 км.

Проектом межевания территории определено местоположение границ образуемых и изменяемых земельных участков в границах территории, определенной и установленной указанным проектом планировки территории и предназначенной для размещения линейного объекта (далее – выделенная или испрашиваемая территория), а также местоположение границ установления публичного сервитута для размещения линейного объекта.



Местоположение границ образуемых и изменяемых земельных участков осуществлялось в соответствии с материалами и результатами инженерных изысканий, проведенных в июне - августе 2019 года АО «Управление перспективных технологий», соответствующих требованиям части 2 статьи 47 Градостроительного кодекса Российской Федерации.

Проект межевания территории состоит из основной части, которая подлежит утверждению, и материалов по обоснованию этого проекта.

Основная часть проекта межевания территории включает в себя настоящую текстовую часть и чертежи межевания территории.

Текстовая часть проекта межевания территории включает в себя:

–Перечень и сведения о площади образуемых земельных участков, в том числе возможные способы их образования, о видах разрешенного использования образуемых земельных участков в соответствии с проектом планировки территории;

Инв. № подл.	Подпись и дата	Взам. инв. №	<p>Основная часть проекта межевания территории включает в себя настоящую текстовую часть и чертежи межевания территории.</p> <p>Текстовая часть проекта межевания территории включает в себя:</p> <p>–Перечень и сведения о площади образуемых земельных участков, в том числе возможные способы их образования, о видах разрешенного использования образуемых земельных участков в соответствии с проектом планировки территории;</p>										
			<p>4553.ВОЛС.ВЧ.Н-Т-ДПТ-ПМТ1-ТЧ</p>										
Инв. № подл.	Подпись и дата	Взам. инв. №	Изм.	Кол. уч.	Лист	№ док.	Подп.	Дата	Проект межевания территории Основная часть Текстовая часть	Стадия	Лист	Листов	
			Разраб.	Меренкова			11.20			11.20	П	1	102
			Проверил	Растеряев									
			ГИП	Растеряев			11.20				АО «Управление перспективных технологий»		

Сведения о границах охранной зоны Объекта, в отношении которого утвержден проект межевания;

–Сведения о границах Публичного сервитута Объекта, в отношении которого утвержден проект межевания;

–Сведения о границах территории, в отношении которой утвержден проект межевания.

Координаты характерных точек границ территории, в отношении которой утвержден проект межевания, определены в системе координат МСК-23, зона 2 (для Тихорецкого, Выселковского районов), МСК-23, зона 1 (для Кореновского, Динского, Красноармейского, Славянского и Темрюкского районов, г. Славянск-на-Кубани), используемой для ведения Единого государственного реестра недвижимости.

Координаты характерных точек границ территории, в отношении которой утвержден проект межевания, определены в соответствии с требованиями к точности определения координат характерных точек границ, установленных в соответствии с Градостроительным кодексом Российской Федерации для территориальных зон.

На чертеже межевания территории отображены:

–границы существующих элементов планировочной структуры, утвержденных в составе проекта планировки территории;

–границы образуемых и изменяемых земельных участков, условные номера образуемых земельных участков;

Материалы по обоснованию проекта межевания территории включают в себя чертеж обоснования проекта межевания территории, на котором отображены:

- границы существующих земельных участков;
- границы зон с особыми условиями использования территорий;
- местоположение существующих объектов капитального строительства;
- границы особо охраняемых природных территорий;
- границы территорий объектов культурного наследия.

Местоположение границ образуемых и (или) изменяемых земельных участков установлено в соответствии:

–с нормами отвода земельных участков для линий связи: СН 461-74 «Строительные нормы. Нормы отвода земель для линий связи» разработанные Государственным союзным проектным институтом (ГСПИ), Государственным институтом по изысканиям и проектированию сооружений связи (Гипросвязь) и трестом Оргтехсвязьстрой Министерства связи СССР (утверждены Постановлением Госстроя СССР от 3 июня 1974 года № 114);

–статьи 11.9 Земельного кодекса Российской Федерации;

–статьи 102 Земельного кодекса Российской Федерации;

Инв. № подл.	Подпись и дата	Взам. инв. №							Лист
Изм.	Кол. уч.	Лист	№ док	Подп.	Дата	4553.ВОЛС.ВЧ.Н-Т-ДПТ-ПМТ1-ТЧ			2

–статьи 5 и 6 Водного кодекса Российской Федерации;

–с учетом установленных градостроительных и лесохозяйственных регламентов в отношении выделенной территории, иными требованиями к образуемым и (или) изменяемым земельным участкам, установленными федеральными законами и законами субъектов Российской Федерации, техническими регламентами, сводами правил.

Также при установлении границ земельных участков были учтены:

–утвержденные схемы расположения земельного участка или земельных участков на кадастровом плане территории, которые были ранее утверждены в границах испрашиваемой и выделенной территории, срок действия которых не истек;

–границы выделенных территории в отношении иных объектов капитального строительства, границы которых не установлены в соответствии с требованиями земельного законодательства;

–сведения Федеральной государственной информационной системы территориального планирования;

–сведения Государственных информационных систем обеспечения градостроительной деятельности Краснодарского края;

–границы зон планируемого размещения объектов, установленных ранее утвержденными иными проектами планировки территории, в том числе документацией по планировке территории объекта «Строительство и реконструкция автодороги М-4 «Дон» - от Москвы через Воронеж, Ростов-на-Дону, Краснодар до Новороссийска. Комплексное обустройство для последующей эксплуатации на платной основе автомобильной дороги М-4 «Дон» - от Москвы через Воронеж, Ростов-на-Дону, Краснодар до Новороссийска на участке км 21- км 225, Московская и Тульская области», утвержденная распоряжением Федерального дорожного агентства Министерства транспорта Российской Федерации от 30.06.2016 г. № 1159-р;

–элементы планировочной структуры, обеспечение сохранности которых предусмотрено законодательством об охране объектов культурного наследия (памятников истории и культуры) народов Российской Федерации.

Трасса проектируемого Объекта будет проходить по землям сельскохозяйственного назначения, землям населенных пунктов, землям промышленности, энергетики, транспорта, связи..., водного фонда, землям запаса и неразграниченным землям Краснодарского края и г. Славянск-на-Кубани. Ширина земельного участка для производства строительных работ принимается на основании таблицы 1 СН 461-74 «Нормы отвода земель для линий связи» и равняется 6 м. Ширина полосы земли для прокладки кабелей связи (по всей длине трассы): 6 м, за исключением участков кабельной канализации. Территория зоны планируемого размещения Объекта на основании

Инв. № подл.	Подпись и дата	Взам. инв. №							Лист	
									3	
Изм.	Кол. уч.	Лист	№ док	Подп.	Дата	4553.ВОЛС.ВЧ.Н-Т-ДПТ-ПМТ1-ТЧ				

указанных требований и норм, с учетом проектных решений, сформирована как контур шириной 10 м в местах размещения площадок горизонтального направленного бурения (далее – ГНБ) вдоль оси на территории Тихорецкого, Выселковского районов (до пересечения с Автодорогой М-4 в районе станицы Иркилевская) и 6 м вдоль оси на территории Выселковского, Кореновского, Динского, Красноармейского, Славянского и Темрюкского районов.

В отношении земельных участков в границах СНТ «Бейсужек» Кореновского района, оформление земельных правоотношений производится в соответствии со ст. 39.39 Земельного кодекса Российской Федерации.

Прохождение проектируемого линейного объекта определено исходя из условий минимального изъятия земель и технологической целесообразностью, с учетом действующих норм и правил проектирования и решений по организации строительства с учетом выданных технических условий от землепользователей и владельцев инженерных коммуникаций.

Строительство Объекта осуществляется путем прокладки кабеля по свободным или частично заполненным каналам ведомственной канализации, кабельным канализациям ПАО «Ростелеком». Средство протяжки – вручную, либо лебедкой с ограничением усилия натяжения до допустимой растягивающей нагрузки на кабель. В кабельных колодцах кабель маркируется бирками в соответствии с техническими условиями.

На участке, где кабельная канализация отсутствует, волоконно-оптический кабель (ВОК) предполагается проложить в существующих и вновь проложенных защитных полиэтиленовых трубах (ЗПТ) путем пневмоинсталляции. Это позволит упростить строительство на данном участке, дополнительно защитить ВОК во время строительства и упростить работы при устранении повреждений. На участке нового строительства предусматривается закладка трех футляров Ø32 мм – основного, ремонтного и резервного. На трассе ЗПТ предусматриваются установка трубопроводных полиэтиленовых камер (ТКП) для монтажа оптических муфт.

В границах территории размещения Объекта находятся особо охраняемые природные территории, памятники культурного наследия и охранные зоны памятников.

Проектом межевания определены границы и площади образуемых земельных участков на участке нового строительства. На период строительства предлагается под проектируемыми объектами формирование частей существующих земельных участков. По землям, на которых отсутствуют сформированные земельные участки, предполагается формирование новых земельных участков. При формировании земельных участков были соблюдены требования по формированию участков в разрезе муниципальных образований (городских округов).

Изм. № подл.	Подпись и дата	Взам. инв. №	<p>В границах территории размещения Объекта находятся особо охраняемые природные территории, памятники культурного наследия и охранные зоны памятников.</p> <p>Проектом межевания определены границы и площади образуемых земельных участков на участке нового строительства. На период строительства предлагается под проектируемыми объектами формирование частей существующих земельных участков. По землям, на которых отсутствуют сформированные земельные участки, предполагается формирование новых земельных участков. При формировании земельных участков были соблюдены требования по формированию участков в разрезе муниципальных образований (городских округов).</p>					
Изм.	Кол. уч.	Лист	№ док	Подп.	Дата	4553.ВОЛС.ВЧ.Н-Т-ДПТ-ПМТ1-ТЧ		Лист
								4

Информация о земельных участках, затрагиваемых строительством Объекта, представлена в табличной форме в разделах 2 и 3.

2. Перечень и сведения о площади образуемых земельных участков, в том числе возможные способы их образования, о видах разрешенного использования образуемых земельных участков в соответствии с проектом планировки территории

В рамках разработки проекта межевания территории, предназначенной для размещения Объекта, на участке нового строительства необходимо формирование 1069 участков общей площадью 1 767 079 кв.м.

Таблица 1

№ п/п	Условный номер (обозначение) образуемого земельного участка (части земельного участка)	Площадь, кв.м	Способ образования земельного участка (части земельного участка)	Вид разрешенного использования образуемого земельного участка
1	2	3	4	5
Тихорецкий муниципальный район				
1	23:32:0202009:431/чзу1	518	Образование части земельного участка	для промбазы и наземных сооружений
2	23:32:0000000:3У1(1)	569	Образование земельного участка из земель неразграниченной государственной собственности	6.8 - Связь
3	23:32:0201000:841/чзу1	2 491	Образование части земельного участка	тутовники
4	23:32:0000000:3У1(2)	124	Образование земельного участка из земель неразграниченной государственной собственности	6.8 - Связь
5	23:32:0202009:693/чзу1	477	Образование части земельного участка	Для сельскохозяйственного использования
6	23:32:0000000:3У1(3)	60	Образование земельного участка из земель неразграниченной государственной собственности	6.8 - Связь
7	23:32:0201000:795/чзу1	4 453	Образование части земельного участка	Для сельскохозяйственного использования

Взам. инв. №

Подпись и дата

Инв. № подл.

Лист

4553.ВОЛС.ВЧ.Н-Т-ДПТ-ПМТ1-ТЧ

5

Изм. Кол. уч. Лист № док. Подп. Дата

Продолжение таблицы 1

№ п/п	Условный номер (обозначение) образуемого земельного участка (части земельного участка)	Площадь, кв.м	Способ образования земельного участка (части земельного участка)	Вид разрешенного использования образуемого земельного участка
1	2	3	4	5
Тихорецкий муниципальный район				
8	23:32:0201000:524/чзу1	70	Образование части земельного участка	для размещения полевых и древесно-кустарниковых насаждений
9	23:32:0000000:3У1(4)	69	Образование земельного участка из земель неразграниченной государственной собственности	6.8 - Связь
10	23:32:0201000:1918/чзу1	3 181	Образование части земельного участка	Для сельскохозяйственного использования
11	23:32:0201000:1917/чзу1	896	Образование части земельного участка	Для сельскохозяйственного использования
12	23:32:0201000:567/чзу1	139	Образование части земельного участка	для размещения полевых и древесно-кустарниковых насаждений
13	ЕЗ 23:32:0201000:321/чзу1	15 388	Образование части земельного участка	Для сельскохозяйственного использования
14	ЕЗ 23:32:0201000:321/чзу2	1 882	Образование части земельного участка	Для сельскохозяйственного использования
15	ЕЗ 23:32:0201000:321/чзу3	369	Образование части земельного участка	Для сельскохозяйственного использования
16	23:32:0201000:540/чзу1	90	Образование части земельного участка	для размещения полевых и древесно-кустарниковых насаждений

Взам. инв. №

Подпись и дата

Инв. № подл.

Лист

4553.ВОЛС.ВЧ.Н-Т-ДПТ-ПМТ1-ТЧ

6

Изм. Кол. уч. Лист № док. Подп. Дата

Продолжение таблицы 1

№ п/п	Условный номер (обозначение) образуемого земельного участка (части земельного участка)	Площадь, кв.м	Способ образования земельного участка (части земельного участка)	Вид разрешенного использования образуемого земельного участка
1	2	3	4	5
17	23:32:0000000:3У1(5)	30	Образование земельного участка из земель неразграниченной государственной собственности	6.8 - Связь
18	ЕЗ 23:32:0201000:346/чзу1	7 050	Образование части земельного участка	для сельскохозяйственного использования
19	ЕЗ 23:32:0201000:346/чзу2	2 145	Образование части земельного участка	для сельскохозяйственного использования
20	ЕЗ 23:32:0201000:346/чзу3	6 021	Образование части земельного участка	для сельскохозяйственного использования
21	23:32:0000000:3У1(6)	7	Образование земельного участка из земель неразграниченной государственной собственности	6.8 - Связь
Выселковский муниципальный район				
1	ЕЗ 23:05:0000000:180/чзу1	120	Образование части земельного участка	для сельскохозяйственного использования
2	23:05:0205001:36/чзу1	369	Образование части земельного участка	Для сельскохозяйственного использования
3	23:05:0000000:3У1(1)	66	Образование земельного участка из земель неразграниченной государственной собственности	6.8 - Связь
4	ЕЗ 23:05:0000000:176/чзу1	126	Образование части земельного участка	для сельскохозяйственного использования
5	23:05:0000000: 3У1(2)	53	Образование земельного участка из земель неразграниченной государственной собственности	6.8 - Связь

Изм.	Кол. уч.	Лист	№ док	Подп.	Дата
Интв. № подл.	Подпись и дата	Взам. инв. №			

Продолжение таблицы 1

№ п/п	Условный номер (обозначение) образуемого земельного участка (части земельного участка)	Площадь, кв.м	Способ образования земельного участка (части земельного участка)	Вид разрешенного использования образуемого земельного участка
1	2	3	4	5
6	ЕЗ 23:05:0206000:116/чзу1	3 753	Образование части земельного участка	для сельскохозяйственного использования
7	ЕЗ 23:05:0000000:176/чзу2	132	Образование части земельного участка	для сельскохозяйственного использования
8	23:05:0000000:3У1(3)	38	Образование земельного участка из земель неразграниченной государственной собственности	6.8 - Связь
9	23:05:0206000:27/чзу1	1 828	Образование части земельного участка	Для организации крестьянского хозяйства зерноводческого направления "Дары Кубани"
10	23:05:0000000:3У1(4)	1 906	Образование земельного участка из земель неразграниченной государственной собственности	6.8 - Связь
11	ЕЗ 23:05:0000000:176/чзу3	120	Образование части земельного участка	для сельскохозяйственного использования
12	ЕЗ 23:05:0206000:116/чзу2	3 837	Образование части земельного участка	для сельскохозяйственного использования
13	23:05:0000000:3У1(5)	117	Образование земельного участка из земель неразграниченной государственной собственности	6.8 - Связь
14	ЕЗ 23:05:0206000:116/чзу3	3 616	Образование части земельного участка	для сельскохозяйственного использования

Взам. инв. №

Подпись и дата

Инв. № подл.

Лист

4553.ВОЛС.ВЧ.Н-Т-ДПТ-ПМТ1-ТЧ

8

Изм.	Кол. уч.	Лист	№ док	Подп.	Дата
------	----------	------	-------	-------	------

Продолжение таблицы 1

№ п/п	Условный номер (обозначение) образуемого земельного участка (части земельного участка)	Площадь, кв.м	Способ образования земельного участка (части земельного участка)	Вид разрешенного использования образуемого земельного участка
1	2	3	4	5
15	23:05:0000000:3У1(6)	67	Образование земельного участка из земель неразграниченной государственной собственности	6.8 - Связь
16	ЕЗ 23:05:0000000:176/чзу4	90	Образование части земельного участка	для сельскохозяйственного использования
17	ЕЗ 23:05:0206000:116/чзу4	15 168	Образование части земельного участка	для сельскохозяйственного использования
18	23:05:0000000:3У1(7)	38	Образование земельного участка из земель неразграниченной государственной собственности	6.8 - Связь
19	ЕЗ 23:05:0201000:243/чзу1	132	Образование части земельного участка	Для сельскохозяйственного использования
20	23:05:0000000:1280(32)/чзу1	3 856	Образование части земельного участка	Для сельскохозяйственного производства
21	ЕЗ 23:05:0201000:243/чзу2	132	Образование части земельного участка	Для сельскохозяйственного использования
22	23:05:0000000:1280(20)/чзу1	3 907	Образование части земельного участка	Для сельскохозяйственного производства
23	ЕЗ 23:05:0201000:243/чзу3	102	Образование части земельного участка	Для сельскохозяйственного использования
24	23:05:0000000:1280(26)/чзу1	3 634	Образование части земельного участка	Для сельскохозяйственного производства

Взам. инв. №	
Подпись и дата	
Инв. № подл.	

Изм.	Кол. уч.	Лист	№ док	Подп.	Дата

Продолжение таблицы 1

№ п/п	Условный номер (обозначение) образуемого земельного участка (части земельного участка)	Площадь, кв.м	Способ образования земельного участка (части земельного участка)	Вид разрешенного использования образуемого земельного участка
1	2	3	4	5
25	ЕЗ 23:05:0201000:243/чзу4	93	Образование части земельного участка	Для сельскохозяйственного использования
26	23:05:0000000:1280(63)/чзу1	3 881	Образование части земельного участка	Для сельскохозяйственного производства
27	ЕЗ 23:05:0201000:243/чзу5	144	Образование части земельного участка	Для сельскохозяйственного использования
28	23:05:0000000:1280(33)/чзу1	3 743	Образование части земельного участка	Для сельскохозяйственного производства
29	ЕЗ 23:05:0201000:243/чзу6	120	Образование части земельного участка	Для сельскохозяйственного использования
30	23:05:0000000:1280(43)/чзу1	1 937	Образование части земельного участка	Для сельскохозяйственного производства
31	23:05:0000000:3У1(8)	92	Образование земельного участка из земель неразграниченной государственной собственности	6.8 - Связь
32	ЕЗ 23:05:0201000:243/чзу7	156	Образование части земельного участка	Для сельскохозяйственного использования
33	23:05:0000000:1280(64)/чзу1	8 829	Образование части земельного участка	Для сельскохозяйственного производства
34	ЕЗ 23:05:0201000:243/чзу8	90	Образование части земельного участка	Для сельскохозяйственного использования

Инв. № подл.	Подпись и дата	Взам. инв. №

Изм.	Кол. уч.	Лист	№ док	Подп.	Дата

4553.ВОЛС.ВЧ.Н-Т-ДПТ-ПМТ1-ТЧ

Лист

10

Продолжение таблицы 1

№ п/п	Условный номер (обозначение) образуемого земельного участка (части земельного участка)	Площадь, кв.м	Способ образования земельного участка (части земельного участка)	Вид разрешенного использования образуемого земельного участка
1	2	3	4	5
35	23:05:0000000:1280(15)/чзу1	3 014	Образование части земельного участка	Для сельскохозяйственного производства
36	23:05:0000000:3У1(9)	17	Образование земельного участка из земель неразграниченной государственной собственности	6.8 - Связь
37	ЕЗ 23:05:0201000:243/чзу9	79	Образование части земельного участка	Для сельскохозяйственного использования
38	23:05:0000000:1280(72)/чзу1	4 415	Образование части земельного участка	Для сельскохозяйственного производства
39	ЕЗ 23:05:0201000:243/чзу10	144	Образование части земельного участка	Для сельскохозяйственного использования
40	23:05:0000000:1280(27)/чзу1	4 544	Образование части земельного участка	Для сельскохозяйственного производства
41	ЕЗ 23:05:0201000:243/чзу11	90	Образование части земельного участка	Для сельскохозяйственного использования
42	23:05:0000000:1280(80)/чзу1	4 558	Образование части земельного участка	Для сельскохозяйственного производства
43	23:05:0000000:3У1(10)	135	Образование земельного участка из земель неразграниченной государственной собственности	6.8 - Связь
44	23:05:0201003:18/чзу1	4 692	Образование части земельного участка	Для сельскохозяйственного использования

Взам. инв. №

Подпись и дата

Инв. № подл.

Лист

4553.ВОЛС.ВЧ.Н-Т-ДПТ-ПМТ1-ТЧ

11

Изм. Кол. уч. Лист № док. Подп. Дата

Продолжение таблицы 1

№ п/п	Условный номер (обозначение) образуемого земельного участка (части земельного участка)	Площадь, кв.м	Способ образования земельного участка (части земельного участка)	Вид разрешенного использования образуемого земельного участка
1	2	3	4	5
54	23:05:0000000:3У1(12)	36	Образование земельного участка из земель неразграниченной государственной собственности	6.8 - Связь
55	23:05:0103000:524/чзу1	132	Образование части земельного участка	для размещения полевых дорог
56	ЕЗ 23:05:0103000:358/чзу3	2 921	Образование части земельного участка	для размещения полевых дорог
57	23:05:0103000:523/чзу1	90	Образование части земельного участка	для размещения полевых дорог
57	ЕЗ 23:05:0103000:358/чзу4	2 964	Образование части земельного участка	для размещения полевых дорог
58	23:05:0000000:3У1(13)	36	Образование земельного участка из земель неразграниченной государственной собственности	6.8 - Связь
59	ЕЗ 23:05:0103000:358/чзу5	6 715	Образование части земельного участка	для размещения полевых дорог
60	23:05:0000000:3У1(14)	248	Образование земельного участка из земель неразграниченной государственной собственности	6.8 - Связь
61	23:05:0000000:380/чзу1	120	Образование части земельного участка	для эксплуатации автомобильной дороги

Взам. инв. №	
Подпись и дата	
Инв. № подл.	

Изм.	Кол. уч.	Лист	№ док	Подп.	Дата

Продолжение таблицы 1

№ п/п	Условный номер (обозначение) образуемого земельного участка (части земельного участка)	Площадь, кв.м	Способ образования земельного участка (части земельного участка)	Вид разрешенного использования образуемого земельного участка
1	2	3	4	5
62	23:05:0103000:529/чзу1	95	Образование части земельного участка	для размещения полевых дорог
63	23:05:0103000:379/чзу1	761	Образование части земельного участка	для сельскохозяйственного использования
64	23:05:0103000:155/чзу1	383	Образование части земельного участка	Для сельскохозяйственного производства
65	23:05:0103000:154/чзу1	1 012	Образование части земельного участка	Для сельскохозяйственного производства
66	23:05:0103000:99/чзу1	1 578	Образование части земельного участка	Для сельскохозяйственного производства
67	23:05:0103000:528/чзу1	72	Образование части земельного участка	для размещения полевых дорог
68	23:05:0103000:350/чзу1	796	Образование части земельного участка	Для сельскохозяйственного производства
69	23:05:0103000:351/чзу1	255	Образование части земельного участка	Для сельскохозяйственного производства
70	23:05:0103000:352/чзу1	510	Образование части земельного участка	Для сельскохозяйственного производства

Взам. инв. №

Подпись и дата

Инв. № подл.

Лист

4553.ВОЛС.ВЧ.Н-Т-ДПТ-ПМТ1-ТЧ

14

Изм. Кол. уч. Лист № док. Подп. Дата

Продолжение таблицы 1

№ п/п	Условный номер (обозначение) образуемого земельного участка (части земельного участка)	Площадь, кв.м	Способ образования земельного участка (части земельного участка)	Вид разрешенного использования образуемого земельного участка
1	2	3	4	5
71	23:05:0103000:359/чзу1	255	Образование части земельного участка	Для сельскохозяйственного производства
72	23:05:0103000:360/чзу1	482	Образование части земельного участка	Для сельскохозяйственного производства
73	23:05:0103000:378/чзу1	266	Образование части земельного участка	для сельскохозяйственного использования
74	23:05:0103000:383/чзу1	253	Образование части земельного участка	Для сельскохозяйственного производства
75	23:05:0000000:319(2)/чзу1	877	Образование части земельного участка	Для сельскохозяйственного производства
76	23:05:0000000:3У1(15)	36	Образование земельного участка из земель неразграниченной государственной собственности	6.8 - Связь
77	23:05:0103000:527/чзу1	59	Образование части земельного участка	для размещения полевых дорог
78	ЕЗ 23:05:0103000:377/чзу1	5 980	Образование части земельного участка	Для сельскохозяйственного производства
79	ЕЗ 23:05:0000000:129/чзу1	78	Образование части земельного участка	для сельскохозяйственного использования

Взам. инв. №

Подпись и дата

Инв. № подл.

Лист

4553.ВОЛС.ВЧ.Н-Т-ДПТ-ПМТ1-ТЧ

15

Изм. Кол. уч. Лист № док. Подп. Дата

Продолжение таблицы 1

№ п/п	Условный номер (обозначение) образуемого земельного участка (части земельного участка)	Площадь, кв.м	Способ образования земельного участка (части земельного участка)	Вид разрешенного использования образуемого земельного участка
1	2	3	4	5
80	23:05:0101000:1136/чзу1	1052	Образование части земельного участка	Для сельскохозяйственного производства
81	23:05:0101000:379/чзу1	341	Образование части земельного участка	Для сельскохозяйственного производства
82	23:05:0101000:1453/чзу1	311	Образование части земельного участка	Для сельскохозяйственного производства
83	23:05:0101000:1441/чзу1	619	Образование части земельного участка	Для сельскохозяйственного производства
84	23:05:0101000:1447/чзу1	296	Образование части земельного участка	Для сельскохозяйственного производства
85	23:05:0101000:378/чзу1	1 157	Образование части земельного участка	Для сельскохозяйственного производства
86	ЕЗ 23:05:0101000:377/чзу2	358	Образование части земельного участка	Для сельскохозяйственного производства
87	ЕЗ 23:05:0000000:129/чзу2	90	Образование части земельного участка	для сельскохозяйственного использования
88	23:05:0101000:1079/чзу1	3 073	Образование части земельного участка	Для сельскохозяйственного производства
89	ЕЗ 23:05:0101000:66/чзу1	1 488	Образование части земельного участка	Для сельскохозяйственного производства

Инв. № подл.	Подпись и дата	Взам. инв. №

Продолжение таблицы 1

№ п/п	Условный номер (обозначение) образуемого земельного участка (части земельного участка)	Площадь, кв.м	Способ образования земельного участка (части земельного участка)	Вид разрешенного использования образуемого земельного участка
1	2	3	4	5
90	23:05:0101000:1597/чзу 1	685	Образование части земельного участка	для сельскохозяйственного производства
91	23:05:0101000:1549/чзу 1	321	Образование части земельного участка	Для сельскохозяйственного производства
92	23:05:0101000:1318/чзу 1	594	Образование части земельного участка	Для сельскохозяйственного производства
93	23:05:0101000:1317/чзу 1	1 100	Образование части земельного участка	Для сельскохозяйственного производства
94	ЕЗ 23:05:0101000:66/чзу2	47	Образование части земельного участка	Для сельскохозяйственного производства
95	23:05:0000000:129 /чзу3	90	Образование части земельного участка	Для сельскохозяйственного использования
96	23:05:0101000:1489/чзу 1	563	Образование части земельного участка	Для сельскохозяйственного производства
97	23:05:0101000:1456/чзу 1	885	Образование части земельного участка	Для сельскохозяйственного производства
98	23:05:0101000:1445/чзу 1	381	Образование части земельного участка	Для сельскохозяйственного производства
99	23:05:0101000:1633/чзу 1	705	Образование части земельного участка	Для сельскохозяйственного производства

Взам. инв. №	
Подпись и дата	
Инв. № подл.	

Изм.	Кол. уч.	Лист	№ док	Подп.	Дата

Продолжение таблицы 1

№ п/п	Условный номер (обозначение) образуемого земельного участка (части земельного участка)	Площадь, кв.м	Способ образования земельного участка (части земельного участка)	Вид разрешенного использования образуемого земельного участка
1	2	3	4	5
100	23:05:0101000:1244/чзу 1	722	Образование части земельного участка	Для сельскохозяйственного производства
101	23:05:0101000:1246/чзу 1	151	Образование земельного участка из земель неразграниченной государственной собственности	Для сельскохозяйственного производства
102	23:05:0101000:1247/чзу 1	177	Образование части земельного участка	Автомобильный транспорт
103	23:05:0101000:1249/чзу 1	1 181	Образование части земельного участка	Автомобильный транспорт
104	23:05:0101000:1408/чзу 1	3 945	Образование части земельного участка	Для сельскохозяйственного производства
105	23:05:0000000:ЗУ1(16)	949	Образование земельного участка из земель неразграниченной государственной собственности	6.8 - Связь
106	23:05:0103005:54/чзу1	4 285	Образование части земельного участка	Для сельскохозяйственного использования
107	23:05:0103005:7/чзу1	1 207	Образование части земельного участка	Для сельскохозяйственного использования
108	23:05:0000000:ЗУ1(17)	36	Образование земельного участка из земель неразграниченной государственной собственности	Для сельскохозяйственного производства
109	23:05:0103005:20/чзу1	6 133	Образование части земельного участка	Для сельскохозяйственного производства (фонд перераспределения)

Взам. инв. №

Подпись и дата

Инв. № подл.

Лист

4553.ВОЛС.ВЧ.Н-Т-ДПТ-ПМТ1-ТЧ

18

Изм. Кол. уч. Лист № док. Подп. Дата

Продолжение таблицы 1

№ п/п	Условный номер (обозначение) образуемого земельного участка (части земельного участка)	Площадь, кв.м	Способ образования земельного участка (части земельного участка)	Вид разрешенного использования образуемого земельного участка
1	2	3	4	5
110	23:05:0000000:3У1(18)	13	Образование земельного участка из земель неразграниченной государственной собственности	6.8 - Связь
111	23:05:0103005:49/чзу1	95	Образование части земельного участка	для строительства и эксплуатации объекта "Реконструкция автомобильной дороги М -4 "Дон" - от Москвы через Воронеж, Ростов-на-Дону, Краснодар до Новороссийска на участке км 1227 - км 1240, Краснодарский край
112	23:05:0103000:400/чзу1	90	Образование части земельного участка	для строительства и эксплуатации объекта "Реконструкция автомобильной дороги М-4" Дон" - от Москвы через Воронеж, Ростов-на-Дону, Краснодар до Новороссийска на участке км 1227-км 1240, Краснодарский край
113	23:05:0103000:423/чзу1	305	Образование части земельного участка	Автомобильный транспорт

Взам. инв. №

Подпись и дата

Инв. № подл.

Лист

4553.ВОЛС.ВЧ.Н-Т-ДПТ-ПМТ1-ТЧ

19

Изм. Кол. уч. Лист № док. Подп. Дата

Продолжение таблицы 1

№ п/п	Условный номер (обозначение) образуемого земельного участка (части земельного участка)	Площадь, кв.м	Способ образования земельного участка (части земельного участка)	Вид разрешенного использования образуемого земельного участка
1	2	3	4	5
114	23:05:0103000:452/чзу1	308	Образование части земельного участка	Автомобильный транспорт
115	23:05:0103000:461/чзу1	179	Образование части земельного участка	Автомобильный транспорт
116	23:05:0103000:553/чзу1	194	Образование части земельного участка	Для сельскохозяйственного производства
117	23:05:0103000:554/чзу1	627	Образование части земельного участка	Для сельскохозяйственного производства
118	23:05:0103000:730/чзу1	317	Образование части земельного участка	Для сельскохозяйственного производства
119	23:05:0103000:736/чзу1	318	Образование части земельного участка	Для сельскохозяйственного производства
120	23:05:0103000:737/чзу1	321	Образование земельного участка из земель неразграниченной государственной собственности	Для сельскохозяйственного производства
121	23:05:0103000:746/чзу1	322	Образование части земельного участка	Для сельскохозяйственного производства
122	23:05:0103000:460/чзу1	3 738	Образование части земельного участка	Для сельскохозяйственного производства (фонд перераспределения)
123	ЕЗ 23:05:0103006:9/чзу1	11 492	Образование части земельного участка	Для сельскохозяйственного производства
124	23:05:0000000:3У1(19)	84	Образование земельного участка из земель неразграниченной государственной собственности	6.8 - Связь

Взам. инв. №

Подпись и дата

Инв. № подл.

4553.ВОЛС.ВЧ.Н-Т-ДПТ-ПМТ1-ТЧ

Лист

20

Изм. Кол. уч. Лист № док. Подп. Дата

Продолжение таблицы 1

№ п/п	Условный номер (обозначение) образуемого земельного участка (части земельного участка)	Площадь, кв.м	Способ образования земельного участка (части земельного участка)	Вид разрешенного использования образуемого земельного участка
1	2	3	4	5
125	ЕЗ 23:05:0303000:6/чзу1	596	Образование части земельного участка	для сельскохозяйственного использования
126	23:05:0000000:3У1(20)	255	Образование земельного участка из земель неразграниченной государственной собственности	6.8 - Связь
127	ЕЗ 23:05:0303000:6/чзу2	14 725	Образование части земельного участка	для сельскохозяйственного использования
128	23:05:0000000:3У1(21)	92	Образование земельного участка из земель неразграниченной государственной собственности	6.8 - Связь
129	23:05:0303000:2/чзу1	6 192	Образование части земельного участка	для сельскохозяйственного использования
130	23:05:0000000:3У1(22)	104	Образование земельного участка из земель неразграниченной государственной собственности	6.8 - Связь
131	ЕЗ 23:05:0000000:40/чзу1	2 451	Образование части земельного участка	для сельскохозяйственного использования
132	23:05:0304001:91/чзу1	4 186	Образование части земельного участка	Для сельскохозяйственного производства
133	23:05:0000000:3У1(23)	1676	Образование земельного участка из земель неразграниченной государственной собственности	6.8 - Связь
134	23:05:0304001:91/чзу2	196	Образование части земельного участка	Для сельскохозяйственного производства

Взам. инв. №	
Подпись и дата	
Инв. № подл.	

Изм.	Кол. уч.	Лист	№ док	Подп.	Дата

4553.ВОЛС.ВЧ.Н-Т-ДПТ-ПМТ1-ТЧ

Лист

21

Продолжение таблицы 1

№ п/п	Условный номер (обозначение) образуемого земельного участка (части земельного участка)	Площадь, кв.м	Способ образования земельного участка (части земельного участка)	Вид разрешенного использования образуемого земельного участка
1	2	3	4	5
135	23:05:0304002:1144/чзу 1	40	Образование части земельного участка	для сельскохозяйственного использования
136	23:05:0304002:741/чзу1	244	Образование части земельного участка	магазины, бытовое обслуживание, общественное питание
137	23:05:0304002:742	183	Образование части земельного участка	для ведения личного подсобного хозяйства
138	23:05:0304002:1144/чзу 2	1849	Образование части земельного участка	для сельскохозяйственного использования
139	23:05:0304002:1145/чзу 2	298	Образование части земельного участка	Предпринимательство
140	23:05:0000000:3У1(24)	91	Образование земельного участка из земель неразграниченной государственной собственности	6.8 - Связь
141	23:05:0304002:1145/чзу 1	298	Образование части земельного участка	Предпринимательство
142	ЕЗ 23:05:0000000:74/чзу1	252	Образование части земельного участка	Для установления полосы отвода автомобильной дороги
143	ЕЗ 23:05:0301000:230/чзу1	344	Образование части земельного участка	Для сельскохозяйственного производства (Фонд перераспределения)
144	ЕЗ 23:05:0301000:230/чзу2	83	Образование части земельного участка	Для сельскохозяйственного производства (Фонд перераспределения)

Инва. № подл.	Подпись и дата	Взам. инв. №

Изм.	Кол. уч.	Лист	№ док	Подп.	Дата

4553.ВОЛС.ВЧ.Н-Т-ДПТ-ПМТ1-ТЧ

Лист

22

Продолжение таблицы 1

№ п/п	Условный номер (обозначение) образуемого земельного участка (части земельного участка)	Площадь, кв.м	Способ образования земельного участка (части земельного участка)	Вид разрешенного использования образуемого земельного участка
1	2	3	4	5
145	ЕЗ 23:05:0301000:1275/чзу 1	2 907	Образование части земельного участка	Для сельскохоз. производства
146	23:05:0301000:1623/чзу 1	612	Образование земельного участка из земель неразграниченной государственной собственности	6.8 - Связь
147	23:05:0301000:1623/чзу 2	49	Образование земельного участка из земель неразграниченной государственной собственности	6.8 - Связь
148	23:05:0000000:3У1(25)	191	Образование земельного участка из земель неразграниченной государственной собственности	6.8 - Связь
149	23:05:0000000:3У1(26)	887	Образование земельного участка из земель неразграниченной государственной собственности	6.8 - Связь
150	23:05:0000000:3У1(27)	544	Образование земельного участка из земель неразграниченной государственной собственности	6.8 - Связь
151	23:05:0000000:3У1(28)	1605	Образование земельного участка из земель неразграниченной государственной собственности	6.8 - Связь
152	23:05:0000000:3У1(29)	691	Образование земельного участка из земель неразграниченной государственной собственности	6.8 - Связь
153	23:05:0000000:40/чзу1	180	Образование части земельного участка	для сельскохозяйственного использования
154	23:05:0301000:50/чзу1	1 224	Образование части земельного участка	для сельскохозяйственного использования
155	23:05:0301000:56/чзу1	1941	Образование части земельного участка	для сельскохозяйственного использования

Взам. инв. №	
Подпись и дата	
Инв. № подл.	

Изм.	Кол. уч.	Лист	№ док	Подп.	Дата

4553.ВОЛС.ВЧ.Н-Т-ДПТ-ПМТ1-ТЧ

Лист

23

Продолжение таблицы 1

№ п/п	Условный номер (обозначение) образуемого земельного участка (части земельного участка)	Площадь, кв.м	Способ образования земельного участка (части земельного участка)	Вид разрешенного использования образуемого земельного участка
1	2	3	4	5
156	23:05:0000000:3У1(30)	1 026	Образование земельного участка из земель неразграниченной государственной собственности	6.8 - Связь
157	23:05:0301012:2/чзу1	1 992	Образование земельного участка из земель неразграниченной государственной собственности	Для организации крестьянского хозяйства
158	23:05:0301012:4/чзу1	2 817	Образование части земельного участка	Для сельскохозяйственного производства (фонд перераспределения)
159	23:05:0301000:1433/чзу1	3 668	Образование части земельного участка	Для сельскохозяйственного использования
160	23:05:0000000:3У1(31)	5 065	Образование земельного участка из земель неразграниченной государственной собственности	6.8 - Связь
161	23:05:0302044:16/чзу1	255	Образование части земельного участка	Для ведения личного подсобного хозяйства
162	23:05:0000000:173/чзу1	214	Образование части земельного участка	Для установления полосы отвода автомобильной дороги
163	23:05:0000000:3У1(32)	312	Образование земельного участка из земель неразграниченной государственной собственности	6.8 - Связь
164	23:05:0302052:72/чзу1	149	Образование части земельного участка	Для ведения личного подсобного хозяйства
165	23:05:0000000:3У1(33)	15 084	Образование земельного участка из земель неразграниченной государственной собственности	6.8 - Связь

Взам. инв. №	
Подпись и дата	
Инв. № подл.	

Изм.	Кол. уч.	Лист	№ док	Подп.	Дата

4553.ВОЛС.ВЧ.Н-Т-ДПТ-ПМТ1-ТЧ

Лист

24

Продолжение таблицы 1

№ п/п	Условный номер (обозначение) образуемого земельного участка (части земельного участка)	Площадь, кв.м	Способ образования земельного участка (части земельного участка)	Вид разрешенного использования образуемого земельного участка
1	2	3	4	5
166	23:05:0302052:19/чзу1	66	Образование части земельного участка	Для ведения личного подсобного хозяйства
167	23:05:0301006:1/чзу1	2 707	Образование части земельного участка	Для сельскохозяйственного производства (фонд перераспределения)
168	23:05:0000000:3У1(34)	194	Образование земельного участка из земель неразграниченной государственной собственности	6.8 - Связь
169	23:05:0301006:5/чзу1	2 941	Образование части земельного участка	для сельскохозяйственного использования
170	23:05:0000000:3У1(35)	1 747	Образование земельного участка из земель неразграниченной государственной собственности	6.8 - Связь
171	23:05:0301000:533/чзу1	515	Образование части земельного участка	для сельскохозяйственного использования
172	23:05:0301000:536/чзу1	548	Образование части земельного участка	для сельскохозяйственного использования
173	23:05:0301000:535/чзу1	590	Образование части земельного участка	для сельскохозяйственного использования
174	23:05:0301000:537/чзу1	794	Образование части земельного участка	для сельскохозяйственного использования

Взам. инв. №

Подпись и дата

Инв. № подл.

Лист

4553.ВОЛС.ВЧ.Н-Т-ДПТ-ПМТ1-ТЧ

25

Изм. Кол. уч. Лист № док. Подп. Дата

Продолжение таблицы 1

№ п/п	Условный номер (обозначение) образуемого земельного участка (части земельного участка)	Площадь, кв.м	Способ образования земельного участка (части земельного участка)	Вид разрешенного использования образуемого земельного участка
1	2	3	4	5
175	ЕЗ 23:05:0000000:141/чзу 1	20	Образование части земельного участка	для сельскохозяйст венного использования
176	23:05:0301000:1590/чз у1	766	Образование части земельного участка	Для сельскохозяйст венного производства
177	23:05:0301000:542/чзу 1	293	Образование части земельного участка	для сельскохозяйст венного использования
178	23:05:0301000:1589/чз у1	786	Образование части земельного участка	Для сельскохозяйст венного производства
179	23:05:0000000:3У1(36)	636	Образование земельного участка из земель неразграниченной государственной собственности	6.8 - Связь
180	ЕЗ 23:05:0000000:141/чзу 2	103	Образование части земельного участка	для сельскохозяйст венного использования
181	23:05:0301000:1805/чз у1	32	Образование части земельного участка	для размещения автомобильной дороги общего пользования федерального значения М-4 "Дон"
182	23:05:0301000:1784/чз у1	465	Образование части земельного участка	Автомобильны й транспорт
183	23:05:0301000:1770/чз у1	292	Образование части земельного участка	Автомобильны й транспорт
184	23:05:0301000:1769/чз у1	1 672	Образование части земельного участка	Для сельхозпроизво дства
185	23:05:0301000:1774/чз у1	1 134	Образование части земельного участка	для сельскохозяйст венного производства

Изм.	Кол. уч.	Лист	№ док	Подп.	Дата
Интв. № подл.	Взам. инв. №	Подпись и дата			

Продолжение таблицы 1

№ п/п	Условный номер (обозначение) образуемого земельного участка (части земельного участка)	Площадь, кв.м	Способ образования земельного участка (части земельного участка)	Вид разрешенного использования образуемого земельного участка
1	2	3	4	5
196	ЕЗ 23:05:0000000:141/чзу 5	150	Образование части земельного участка	для сельскохозяйст венного использования
197	ЕЗ 23:05:0301000:1117/чз у3	3 855	Образование части земельного участка	Для сельскохозяйст венного производства
198	ЕЗ 23:05:0000000:141/чзу 6	159	Образование части земельного участка	для сельскохозяйст венного использования
199	ЕЗ 23:05:0301000:1117/чз у4	3 506	Образование части земельного участка	Для сельскохозяйст венного производства
200	23:05:0301000:1778/чз у1	109	Образование части земельного участка	для сельскохозяйст венного производства
201	ЕЗ 23:05:0000000:141/чзу 7	82	Образование части земельного участка	для сельскохозяйст венного использования
202	23:05:0301000:1870(7) /чзу1	49	Образование части земельного участка	Автомобильны й транспорт
203	23:05:0301000:1856/чз у1	21	Образование части земельного участка	Автомобильны й транспорт
204	23:05:0301000:1380/чз у1	707	Образование части земельного участка	Автомобильны й транспорт
205	23:05:0301000:1869(1) /чзу1	74	Образование части земельного участка	Автомобильны й транспорт
206	23:05:0000000:3У1(37)	15	Образование земельного участка из земель неразграниченной государственной собственности	6.8 - Связь
Кореновский муниципальный район				
1	23:12:0000000:3У1(1)	2	Образование земельного участка из земель неразграниченной государственной собственности	6.8 - Связь

Взам. инв. №

Подпись и дата

Инв. № подл.

Лист

4553.ВОЛС.ВЧ.Н-Т-ДПТ-ПМТ1-ТЧ

28

Изм. Кол. уч. Лист № док Подп. Дата

Продолжение таблицы 1

№ п/п	Условный номер (обозначение) образуемого земельного участка (части земельного участка)	Площадь, кв.м	Способ образования земельного участка (части земельного участка)	Вид разрешенного использования образуемого земельного участка
1	2	3	4	5
2	23:00:0000000:1045/чз у1	24	Образование части земельного участка	Для эксплуатации и обслуживания автомобильных дорог
3	23:12:0402000:396/чзу 1	1	Образование части земельного участка	Для эксплуатации и обслуживания автомобильных дорог
4	23:12:0402000:397/чзу 1	90	Образование части земельного участка	Для эксплуатации и обслуживания автомобильных дорог
5	23:12:0402000:324(1)/чзу1	59	Образование части земельного участка	Автомобильный транспорт
6	23:12:0402000:372/чзу 1	11 471	Образование части земельного участка	Для сельскохозяйственного производства
7	23:12:0402000:372/чзу 2	5 378	Образование части земельного участка	Для сельскохозяйственного производства
8	ЕЗ 23:12:0000000:57/чзу1	184	Образование части земельного участка	Под пологом и и древесно-кустарниковым и насаждениями (лесополосами)
9	ЕЗ 23:12:0000000:57/чзу2	258	Образование части земельного участка	Под пологом и и древесно-кустарниковым и насаждениями (лесополосами)
10	ЕЗ 23:12:0402000:114/чзу 1	283	Образование части земельного участка	Для сельскохозяйственного производства

Инд. № подл.	Подпись и дата	Взам. инв. №

Изм.	Кол. уч.	Лист	№ док	Подп.	Дата

Продолжение таблицы 1

№ п/п	Условный номер (обозначение) образуемого земельного участка (части земельного участка)	Площадь, кв.м	Способ образования земельного участка (части земельного участка)	Вид разрешенного использования образуемого земельного участка
1	2	3	4	5
11	23:12:0402000:322(1)/чзу1	113	Образование части земельного участка	Автомобильный транспорт
12	23:12:0402000:303/чзу1	42	Образование части земельного участка	Для размещения и эксплуатации автомобильной дороги общего пользования федерального значения М-4 "Дон"
13	ЕЗ 23:12:0402000:114/чзу2	8 093	Образование части земельного участка	Для сельскохозяйственного производства
14	23:12:0000000:3У1(2)	49	Образование земельного участка из земель неразграниченной государственной собственности	6.8 - Связь
15	ЕЗ 23:12:0402000:114/чзу3	6 389	Образование части земельного участка	Для сельскохозяйственного производства
16	ЕЗ 23:12:0402000:114/чзу4	1 522	Образование части земельного участка	Для сельскохозяйственного производства
17	23:12:0402000:404/чзу1	599	Образование части земельного участка	Выращивание зерновых и иных с/х культур
18	23:12:0000000:3У1(3)	36	Образование земельного участка из земель неразграниченной государственной собственности	6.8 - Связь
19	ЕЗ 23:12:0000000:57/чзу3	90	Образование части земельного участка	Под пологом и и древесно-кустарниковым и насаждениями (лесополосами)

Ив. № подл.	Подпись и дата	Взам. инв. №

Изм.	Кол. уч.	Лист	№ док	Подп.	Дата

Продолжение таблицы 1

№ п/п	Условный номер (обозначение) образуемого земельного участка (части земельного участка)	Площадь, кв.м	Способ образования земельного участка (части земельного участка)	Вид разрешенного использования образуемого земельного участка
1	2	3	4	5
20	23:12:0402000:384/чзу1	4 310	Образование части земельного участка	Для сельскохозяйственного производства
21	23:12:0000000:3У1(4)	241	Образование земельного участка из земель неразграниченной государственной собственности	6.8 - Связь
22	23:12:0402000:333/чзу1	40	Образование части земельного участка	Автомобильный транспорт
23	23:12:0402000:366/чзу1	30	Образование части земельного участка	для размещения автомобильной дороги общего пользования федерального значения М-4 "Дон"
24	23:12:0000000:3У1(5)	6	Образование земельного участка из земель неразграниченной государственной собственности	6.8 - Связь
25	23:12:0401014:17/чзу1	2 143	Образование части земельного участка	для ведения крестьянского (фермерского) хозяйства
26	23:12:0401014:1/чзу1	971	Образование части земельного участка	Для ведения крестьянского (фермерского) хозяйства
27	23:12:0401014:2/чзу1	892	Образование части земельного участка	Для размещения объекта дорожного сервиса
28	ЕЗ 23:12:0000000:57/чзу4	118	Образование части земельного участка	Под пологом и и древесно-кустарниковым и насаждениями (лесополосами)

Инт. № подл.	Подпись и дата	Взам. инв. №

Изм.	Кол. уч.	Лист	№ док	Подп.	Дата

Продолжение таблицы 1

№ п/п	Условный номер (обозначение) образуемого земельного участка (части земельного участка)	Площадь, кв.м	Способ образования земельного участка (части земельного участка)	Вид разрешенного использования образуемого земельного участка
1	2	3	4	5
29	23:12:0402000:1049/чз у1	1202	Образование части земельного участка	для сельскохозяйственного производства
30	ЕЗ 23:12:0402000:115/чзу 1	72	Образование части земельного участка	Для сельскохозяйственного производства
31	23:12:0402000:3/чзу1	1 465	Образование части земельного участка	для размещения молочно-товарной фермы
32	23:12:0000000:3У1(6)	42	Образование земельного участка из земель неразграниченной государственной собственности	6.8 - Связь
33	ЕЗ 23:12:0000000:57/чзу5	136	Образование части земельного участка	Под пологом и и древесно-кустарниковым и насаждениями (лесополосами)
34	ЕЗ 23:12:0402000:115/чзу 2	2 599	Образование части земельного участка	Для сельскохозяйственного производства
35	23:12:0000000:3У1(7)	45	Образование земельного участка из земель неразграниченной государственной собственности	6.8 - Связь
36	23:12:0000000:1144(1) /чзу1	36	Образование части земельного участка	Земельные участки (территории) общего пользования
37	23:12:0000000:1197(3) /чзу1	17	Образование части земельного участка	Коммунальное обслуживание

Взам. инв. №	
Подпись и дата	
Инв. № подл.	

Изм.	Кол. уч.	Лист	№ док	Подп.	Дата

Продолжение таблицы 1

№ п/п	Условный номер (обозначение) образуемого земельного участка (части земельного участка)	Площадь, кв.м	Способ образования земельного участка (части земельного участка)	Вид разрешенного использования образуемого земельного участка
1	2	3	4	5
38	23:12:0000000:3У1(8)	3	Образование земельного участка из земель неразграниченной государственной собственности	6.8 - Связь
39	23:12:0401003:49/чзу1	578	Образование части земельного участка	для ведения личного подсобного хозяйства
40	23:12:0000000:3У1(9)	1 695	Образование земельного участка из земель неразграниченной государственной собственности	6.8 - Связь
41	23:12:0401009:71/чзу1	102	Образование части земельного участка	для размещения автомобильной дороги общего пользования федерального значения М-4 Дон
42	23:12:0401017:24/чзу1	16	Образование части земельного участка	Для размещения автомобильной дороги общего пользования федерального назначения М-4 «Дон»
43	23:12:0401017:23/чзу1	31	Образование части земельного участка	Автомобильный транспорт
44	23:12:0401017:22/чзу1	1 336	Образование части земельного участка	для ведения КФХ
45	23:12:0000000:316/чзу1	2 769	Образование части земельного участка	для ведения крестьянского (фермерского) хозяйства
46	23:12:0000000:1201/чзу1	680	Образование части земельного участка	Для ведения КФХ
47	23:12:0000000:1202/чзу1	659	Образование части земельного участка	Для ведения КФХ
48	23:12:0000000:761(1)/чзу1	5 965	Образование части земельного участка	для сельскохозяйственного производства

Изм.	Кол. уч.	Лист	№ док	Подп.	Дата
Интв. № подл.	Подпись и дата	Взам. инв. №			

Продолжение таблицы 1

№ п/п	Условный номер (обозначение) образуемого земельного участка (части земельного участка)	Площадь, кв.м	Способ образования земельного участка (части земельного участка)	Вид разрешенного использования образуемого земельного участка
	2	3	4	5
49	ЕЗ 23:12:0000000:57/чзу6	69	Образование части земельного участка	Под поλεзащитным и и древесно-кустарниковым и насаждениями (лесополосами)
50	ЕЗ 23:12:0000000:57/чзу7	5	Образование части земельного участка	Под поλεзащитным и и древесно-кустарниковым и насаждениями (лесополосами)
51	23:12:0000000:765(2)/чзу1	5	Образование части земельного участка	Автомобильный транспорт
52	23:12:0000000:734/чзу1	5	Образование части земельного участка	для размещения автомобильной дороги общего пользования федерального значения М-4 "Дон"
53	23:12:0000000:3У1(10)	33	Образование земельного участка из земель неразграниченной государственной собственности	6.8 - Связь
54	23:12:0000000:761(2)/чзу1	9 352	Образование части земельного участка	для сельскохозяйственного производства
55	ЕЗ 23:12:0000000:62/чзу1	113	Образование части земельного участка	Под поλεзащитным и и древесно-кустарниковым и насаждениями (лесополосами)
56	ЕЗ 23:12:0602000:4/чзу1	5 153	Образование части земельного участка	Для сельскохозяйственного производства

Изм.	Кол. уч.	Лист	№ док	Подп.	Дата
Интв. № подл.	Подпись и дата	Взам. интв. №			

Продолжение таблицы 1

№ п/п	Условный номер (обозначение) образуемого земельного участка (части земельного участка)	Площадь, кв.м	Способ образования земельного участка (части земельного участка)	Вид разрешенного использования образуемого земельного участка
	2	3	4	5
57	23:12:0000000:3У1(11)	31	Образование земельного участка из земель неразграниченной государственной собственности	6.8 - Связь
58	ЕЗ 23:12:0602000:4/чзу2	4 664	Образование части земельного участка	Для сельскохозяйственного производства
59	23:12:0602000:6/чзу1	574	Образование части земельного участка	Для размещения зверофермы
60	23:12:0601053:4/чзу1	973	Образование части земельного участка	Для ведения крестьянского (фермерского) хозяйства
61	23:12:0601053:3/чзу1	759	Образование части земельного участка	Для ведения крестьянского (фермерского) хозяйства
62	23:12:0602000:37/чзу1	655	Образование части земельного участка	Для ведения крестьянского (фермерского) хозяйства
63	23:12:0601053:1/чзу1	630	Образование части земельного участка	Для ведения крестьянского (фермерского) хозяйства
64	ЕЗ 23:12:0000000:62/чзу2	56	Образование части земельного участка	Под пологом и и древесно-кустарниковым и насаждениями (лесополосами)
65	23:12:0000000:3У1(12)	791	Образование земельного участка из земель неразграниченной государственной собственности	6.8 - Связь
66	23:12:0000000:3У1(13)	694	Образование земельного участка из земель неразграниченной государственной собственности	6.8 - Связь

Взам. инв. №

Подпись и дата

Инв. № подл.

Лист

4553.ВОЛС.ВЧ.Н-Т-ДПТ-ПМТ1-ТЧ

35

Изм. Кол. уч. Лист № док. Подп. Дата

Продолжение таблицы 1

№ п/п	Условный номер (обозначение) образуемого земельного участка (части земельного участка)	Площадь, кв.м	Способ образования земельного участка (части земельного участка)	Вид разрешенного использования образуемого земельного участка
	2	3	4	5
66	23:12:0000000:1022(2)/чзу1	139	Образование части земельного участка	земельные участки (территории) общего пользования, коммунальное обслуживание
67	23:12:0601054:96/чзу1	1387	Образование части земельного участка	для сельскохозяйственного использования
68	23:12:0603000:657(5)/чзу1	5 614	Образование части земельного участка	Для сельскохозяйственного производства
69	ЕЗ 23:12:0000000:62/чзу3	88	Образование части земельного участка	Под пологом защитными и древесно-кустарниковыми насаждениями (лесополосами)
70	23:12:0603000:657(4)/чзу1	3 840	Образование части земельного участка	Для сельскохозяйственного производства
71	ЕЗ 23:12:0000000:62/чзу4	121	Образование части земельного участка	Под пологом защитными и древесно-кустарниковыми насаждениями (лесополосами)
72	23:12:0603000:657(2)/чзу1	3 123	Образование части земельного участка	Для сельскохозяйственного производства
73	23:12:0000000:3У1(14)	30	Образование земельного участка из земель неразграниченной государственной собственности	6.8 - Связь
74	ЕЗ 23:12:0000000:62/чзу5	164	Образование части земельного участка	Под пологом защитными и древесно-кустарниковыми насаждениями (лесополосами)

Инв. № подл.	Подпись и дата	Взам. инв. №				
Изм.	Кол. уч.	Лист	№ док	Подп.	Дата	Лист
						36

Продолжение таблицы 1

№ п/п	Условный номер (обозначение) образуемого земельного участка (части земельного участка)	Площадь, кв.м	Способ образования земельного участка (части земельного участка)	Вид разрешенного использования образуемого земельного участка
	2	3	4	5
75	23:12:0603000:657(8)/чзу1	6 769	Образование части земельного участка	Для сельскохозяйственного производства
76	23:12:0000000:3У1(15)	26	Образование земельного участка из земель неразграниченной государственной собственности	6.8 - Связь
77	23:12:0603000:186/чзу1	50	Образование части земельного участка	Для размещения бригады
78	ЕЗ 23:12:0000000:62/чзу6	84	Образование части земельного участка	Под пологом защитными и древесно-кустарниковыми и насаждениями (лесополосами)
79	23:12:0603000:657(1)/чзу1	7 308	Образование части земельного участка	Для сельскохозяйственного производства
80	23:12:0000000:3У1(16)	20	Образование земельного участка из земель неразграниченной государственной собственности	6.8 - Связь
81	ЕЗ 23:12:0000000:62/чзу7	98	Образование части земельного участка	Под пологом защитными и древесно-кустарниковыми насаждениями (лесополосами)
82	23:12:0603000:657(7)/чзу1	4 451	Образование части земельного участка	Для сельскохозяйственного производства
83	23:12:0603000:656/чзу1	516	Образование части земельного участка	Железнодорожный транспорт
84	23:12:0603000:657(9)	8 344	Образование части земельного участка	Для сельскохозяйственного производства
85	23:12:0000000:3У1(17)	36	Образование земельного участка из земель неразграниченной государственной собственности	6.8 - Связь

Взам. инв. №	
Подпись и дата	
Инв. № подл.	

Изм.	Кол. уч.	Лист	№ док	Подп.	Дата

Продолжение таблицы 1

№ п/п	Условный номер (обозначение) образуемого земельного участка (части земельного участка)	Площадь, кв.м	Способ образования земельного участка (части земельного участка)	Вид разрешенного использования образуемого земельного участка
	2	3	4	5
86	ЕЗ 23:12:0000000:62/чзу8	106	Образование части земельного участка	Под полевосадовым и и древесно-кустарниковым и насаждениями (лесополосами)
87	23:12:0603000:734(3) /чзу1	5 676	Образование части земельного участка	для сельскохозяйственного производства
88	ЕЗ 23:12:0000000:62/чзу9	17	Образование части земельного участка	Под полевосадовым и и древесно-кустарниковым и насаждениями (лесополосами)
89	23:12:0603000:67(1) /чзу1	135	Образование части земельного участка	Для эксплуатации и обслуживания автомобильных дорог
90	23:12:0000000:ЗУ1(18)	16	Образование земельного участка из земель неразграниченной государственной собственности	6.8 - Связь
91	23:12:0606001:1274(2) /чзу1	337	Образование части земельного участка	Для сельскохозяйственного производства
92	23:12:0606001:1344(4) /чзу1	31	Образование части земельного участка	Для размещения садово-огороднических участков
93	23:12:0606001:1344(4) /чзу2	24	Образование части земельного участка	Для размещения садово-огороднических участков
94	23:12:0606001:743/чзу1	197	Образование части земельного участка	Земли для огородничества

Инв. № подл.	Подпись и дата	Взам. инв. №

Продолжение таблицы 1

№ п/п	Условный номер (обозначение) образуемого земельного участка (части земельного участка)	Площадь, кв.м	Способ образования земельного участка (части земельного участка)	Вид разрешенного использования образуемого земельного участка
1	2	3	4	5
95	23:12:0606001:496/чзу 1	190	Образование части земельного участка	Земли для огородничества
96	23:12:0606001:452/чзу 1	4	Образование части земельного участка	Земли для огородничества
97	д. 17 а/чзу1	142	Образование части земельного участка	Земли для огородничества
98	23:12:0606001:478/чзу 1	47	Образование части земельного участка	Для ведения гражданами садоводства и огородничества
99	23:12:0606001:513/чзу 1	78	Образование части земельного участка	Земли для огородничества
100	23:12:0606001:146/чзу 1	102	Образование части земельного участка	Земли для огородничества
101	23:12:0606001:86/чзу1	151	Образование части земельного участка	Земли для огородничества
102	23:12:0606001:87/чзу1	162	Образование части земельного участка	Земли для огородничества
103	23:12:0000000:3У1(19)	714	Образование земельного участка из земель неразграниченной государственной собственности	6.8 - Связь
104	23:12:0608000:131/чзу 1	3 489	Образование части земельного участка	Для сельскохозяйственного производства
105	23:12:0000000:3У1(20)	310	Образование земельного участка из земель неразграниченной государственной собственности	6.8 - Связь
106	23:12:0608000:930/чзу 1	1 612	Образование части земельного участка	Для сельскохозяйственного производства

Взам. инв. №

Подпись и дата

Инв. № подл.

Лист

4553.ВОЛС.ВЧ.Н-Т-ДПТ-ПМТ1-ТЧ

39

Изм. Кол. уч. Лист № док. Подп. Дата

Продолжение таблицы 1

№ п/п	Условный номер (обозначение) образуемого земельного участка (части земельного участка)	Площадь, кв.м	Способ образования земельного участка (части земельного участка)	Вид разрешенного использования образуемого земельного участка
1	2	3	4	5
107	23:12:0000000:3У1(21)	49	Образование земельного участка из земель неразграниченной государственной собственности	6.8 - Связь
108	ЕЗ 23:12:0000000:62/чзу1 0	54	Образование части земельного участка	Под пологом защитным и и древесно-кустарниковым и насаждениями (лесополосами)
109	23:12:0000000:3У1(22)	768	Образование земельного участка из земель неразграниченной государственной собственности	6.8 - Связь
110	23:12:0608000:357(5) /чзу1	2 268	Образование части земельного участка	для производства сельскохозяйственной продукции
111	23:12:0000000:3У1(23)	73	Образование земельного участка из земель неразграниченной государственной собственности	6.8 - Связь
112	23:12:0608000:357(4) /чзу1	501	Образование части земельного участка	для производства сельскохозяйственной продукции
113	23:12:0608000:357(4) /чзу2	62	Образование части земельного участка	для производства сельскохозяйственной продукции
114	23:12:0608000:357(4) /чзу3	464	Образование части земельного участка	для производства сельскохозяйственной продукции

Взам. инв. №

Подпись и дата

Инв. № подл.

Лист

4553.ВОЛС.ВЧ.Н-Т-ДПТ-ПМТ1-ТЧ

40

Изм. Кол. уч. Лист № док. Подп. Дата

Продолжение таблицы 1

№ п/п	Условный номер (обозначение) образуемого земельного участка (части земельного участка)	Площадь, кв.м	Способ образования земельного участка (части земельного участка)	Вид разрешенного использования образуемого земельного участка
1	2	3	4	5
115	23:12:0000000:3У1(24)	86	Образование земельного участка из земель неразграниченной государственной собственности	6.8 - Связь
116	23:12:0608000:357(8) /чзу1	1 828	Образование части земельного участка	для производства сельскохозяйственной продукции
117	23:12:0000000:3У1(25)	44	Образование земельного участка из земель неразграниченной государственной собственности	6.8 - Связь
118	23:12:0608000:357(1) /чзу1	2 031	Образование части земельного участка	для производства сельскохозяйственной продукции
119	23:12:0000000:3У1(26)	45	Образование земельного участка из земель неразграниченной государственной собственности	6.8 - Связь
120	ЕЗ 23:12:0000000:62/чзу1 1	187	Образование части земельного участка	Под пологом защитным и и древесно-кустарниковым и насаждениями (лесополосами)
121	23:12:0608000:357(11) /чзу1	3 377	Образование части земельного участка	для производства сельскохозяйственной продукции
122	23:12:0608000:762/чзу1	2 068	Образование части земельного участка	Для выращивания сельскохозяйственной продукции

Взам. инв. №

Подпись и дата

Инв. № подл.

Лист

4553.ВОЛС.ВЧ.Н-Т-ДПТ-ПМТ1-ТЧ

41

Изм. Кол. уч. Лист № док. Подп. Дата

Продолжение таблицы 1

№ п/п	Условный номер (обозначение) образуемого земельного участка (части земельного участка)	Площадь, кв.м	Способ образования земельного участка (части земельного участка)	Вид разрешенного использования образуемого земельного участка
1	2	3	4	5
123	23:12:0000000:3У1(27)	63	Образование земельного участка из земель неразграниченной государственной собственности	6.8 - Связь
124	23:12:0608000:666(3) /чзу1	362	Образование части земельного участка	для сельскохозяйственного производства
125	23:12:0608000:666(3) /чзу2	2 669	Образование части земельного участка	для сельскохозяйственного производства
126	ЕЗ 23:12:0608000:10/чзу1	324	Образование части земельного участка	Для сельскохозяйственного производства
127	23:12:0608000:218/чзу1	89	Образование части земельного участка	Под размещение подъездного пути к площадке узла пуска скребка
128	ЕЗ 23:12:0608000:10/чзу2	2 549	Образование части земельного участка	Для сельскохозяйственного производства
129	23:12:0000000:3У1(28)	778	Образование земельного участка из земель неразграниченной государственной собственности	6.8 - Связь
130	ЕЗ 23:12:0000000:62/чзу1 2	91	Образование части земельного участка	Под пологом защитным и и древесно-кустарниковым и насаждениями (лесополосами)
131	23:12:0000000:3У1(29)	834	Образование земельного участка из земель неразграниченной государственной собственности	6.8 - Связь

Взам. инв. №

Подпись и дата

Инв. № подл.

Лист

4553.ВОЛС.ВЧ.Н-Т-ДПТ-ПМТ1-ТЧ

42

Изм. Кол. уч. Лист № док. Подп. Дата

Продолжение таблицы 1

№ п/п	Условный номер (обозначение) образуемого земельного участка (части земельного участка)	Площадь, кв.м	Способ образования земельного участка (части земельного участка)	Вид разрешенного использования образуемого земельного участка
1	2	3	4	5
132	23:12:0608000:666(6)/чзу1	579	Образование части земельного участка	для сельскохозяйственного производства
133	23:12:0000000:3У1(30)	386	Образование земельного участка из земель неразграниченной государственной собственности	6.8 - Связь
134	23:12:0000000:3У1(31)	13	Образование земельного участка из земель неразграниченной государственной собственности	6.8 - Связь
135	23:12:0608000:666(5)/чзу1	6 374	Образование части земельного участка	для сельскохозяйственного производства
136	23:12:0608000:652/чзу1	109	Образование части земельного участка	для эксплуатации и обслуживания автомобильных дорог
137	23:12:0000000:1188(1)/чзу1	13 053	Образование части земельного участка	для сельскохозяйственного производства
138	23:12:0903000:426/чзу1	9 115	Образование части земельного участка	для сельскохозяйственного производства
139	23:12:0903000:423/чзу1	1 463	Образование части земельного участка	Автомобильный транспорт
140	23:12:0903000:11(1)/чзу1	2 109	Образование части земельного участка	для размещения автомобильной дороги общего пользования федерального значения М-4 "Дон"
141	23:12:0000000:3У1(32)	295	Образование земельного участка из земель неразграниченной государственной собственности	6.8 - Связь

Взам. инв. №

Подпись и дата

Инв. № подл.

Продолжение таблицы 1

№ п/п	Условный номер (обозначение) образуемого земельного участка (части земельного участка)	Площадь, кв.м	Способ образования земельного участка (части земельного участка)	Вид разрешенного использования образуемого земельного участка
1	2	3	4	5
142	23:12:0903000:390(3)/чзу1	3 321	Образование части земельного участка	для сельскохозяйственного производства
143	23:12:0000000:3У1(33)	60	Образование земельного участка из земель неразграниченной государственной собственности	6.8 - Связь
144	ЕЗ 23:12:0903000:18/чзу1	9 652	Образование части земельного участка	Для сельскохозяйственного производства
145	23:12:0000000:3У1(34)	1 190	Образование земельного участка из земель неразграниченной государственной собственности	6.8 - Связь
146	23:12:0904000:327/чзу1	2 733	Образование части земельного участка	для сельскохозяйственного производства
147	ЕЗ 23:12:0904000:104/чзу1	781	Образование части земельного участка	Для сельскохозяйственного производства
148	ЕЗ 23:12:0904000:104/чзу2	1953	Образование части земельного участка	Для сельскохозяйственного производства
149	23:12:0000000:3У1(35)	1 014	Образование земельного участка из земель неразграниченной государственной собственности	6.8 - Связь
150	23:12:0904000:394/чзу1	610	Образование части земельного участка	Для сельскохозяйственного производства
151	23:12:0904000:395/чзу1	71	Образование части земельного участка	Автомобильный транспорт

Взам. инв. №

Подпись и дата

Инв. № подл.

Лист

4553.ВОЛС.ВЧ.Н-Т-ДПТ-ПМТ1-ТЧ

44

Изм. Кол. уч. Лист № док. Подп. Дата

Продолжение таблицы 1

№ п/п	Условный номер (обозначение) образуемого земельного участка (части земельного участка)	Площадь, кв.м	Способ образования земельного участка (части земельного участка)	Вид разрешенного использования образуемого земельного участка
1	2	3	4	5
152	23:12:0904000:391/чзу 1	58	Образование части земельного участка	Для размещения автомобильной дороги общего пользования федерального значения М-4 "Дон"
153	23:12:0904000:386/чзу 1	116	Образование части земельного участка	для размещения и эксплуатации автомобильных дорог
154	23:12:0904000:389/чзу 1	39	Образование части земельного участка	Автомобильный транспорт
155	23:12:0904000:266/чзу 1	1 224	Образование части земельного участка	Для сельскохозяйственного производства
156	ЕЗ 23:12:0904000:18/чзу1	5 519	Образование части земельного участка	Для сельскохозяйственного производства
157	ЕЗ 23:12:0904000:18/чзу2	10 339	Образование части земельного участка	Для сельскохозяйственного производства
158	ЕЗ 23:12:0904000:18/чзу3	11 071	Образование части земельного участка	Для сельскохозяйственного производства
159	ЕЗ 23:12:0904000:18/чзу4	117	Образование части земельного участка	Для сельскохозяйственного производства
160	ЕЗ 23:12:0904000:18/чзу5	180	Образование части земельного участка	Для сельскохозяйственного производства

Взам. инв. №

Подпись и дата

Инв. № подл.

Лист

4553.ВОЛС.ВЧ.Н-Т-ДПТ-ПМТ1-ТЧ

45

Изм. Кол. уч. Лист № док. Подп. Дата

Продолжение таблицы 1

№ п/п	Условный номер (обозначение) образуемого земельного участка (части земельного участка)	Площадь, кв.м	Способ образования земельного участка (части земельного участка)	Вид разрешенного использования образуемого земельного участка
1	2	3	4	5
161	23:12:0904000:388(2)/чзу1	3 995	Образование части земельного участка	для сельскохозяйственного производства
162	23:12:0904000:30/чзу1	962	Образование части земельного участка	Для размещения МТФ
163	23:12:0904000:421(6)/чзу1	37	Образование части земельного участка	Автомобильный транспорт
164	23:12:0904000:137/чзу1	2 081	Образование части земельного участка	Автомобильный транспорт
165	23:12:0904000:421(8)/чзу1	130	Образование части земельного участка	Автомобильный транспорт
166	23:12:0904000:330/чзу1	38	Образование части земельного участка	Автомобильный транспорт
167	23:12:0904000:422/чзу1	132	Образование части земельного участка	Для сельскохозяйственного производства
168	23:12:0904000:326(1)/чзу1	2 055	Образование части земельного участка	Для сельскохозяйственного производства
169	23:12:0904000:326(1)/чзу2	1 147	Образование части земельного участка	Для сельскохозяйственного производства
170	23:12:0904000:326(4)/чзу1	2 528	Образование части земельного участка	Для сельскохозяйственного производства
171	23:12:0904000:145/чзу1	1 079	Образование части земельного участка	Для сельскохозяйственного производства
172	23:12:0000000:3У1(36)	165	Образование земельного участка из земель неразграниченной государственной собственности	6.8 - Связь
Динской муниципальный район				
1	23:07:0000000:3У1(1)	171	Образование земельного участка из земель неразграниченной государственной собственности	6.8 - Связь

Взам. инв. №	
Подпись и дата	
Инв. № подл.	

Изм.	Кол. уч.	Лист	№ док	Подп.	Дата

Продолжение таблицы 1

№ п/п	Условный номер (обозначение) образуемого земельного участка (части земельного участка)	Площадь, кв.м	Способ образования земельного участка (части земельного участка)	Вид разрешенного использования образуемого земельного участка
1	2	3	4	5
2	23:07:0602014:94/чзу1	313	Образование части земельного участка	Для ведения крестьянского (фермерского) хозяйства
3	23:07:0602014:93/чзу1	327	Образование части земельного участка	Для ведения крестьянского (фермерского) хозяйства
4	23:07:0602014:12/чзу1	416	Образование части земельного участка	Для ведения крестьянского (фермерского) хозяйства
5	23:07:0602014:11/чзу1	364	Образование части земельного участка	Для ведения крестьянского хозяйства
6	23:07:0000000:3У1(2)	95	Образование земельного участка из земель неразграниченной государственной собственности	6.8 - Связь
7	ЕЗ 23:07:0602000:141/чзу1	3 732	Образование части земельного участка	для сельскохозяйственного использования
8	23:07:0602000:988/чзу1	2 976	Образование части земельного участка	Для сельскохозяйственного использования
9	23:07:0602000:862(11)/чзу1	66	Образование части земельного участка	Предоставление коммунальных услуг
10	23:07:0602000:387/чзу1	123	Образование части земельного участка	Для размещения полевых и древесно-кустарниковых насаждений
11	ЕЗ 23:07:0602000:141/чзу2	835	Образование части земельного участка	для сельскохозяйственного использования

Взам. инв. №

Подпись и дата

Инв. № подл.

Лист

4553.ВОЛС.ВЧ.Н-Т-ДПТ-ПМТ1-ТЧ

47

Изм. Кол. уч. Лист № док. Подп. Дата

Продолжение таблицы 1

№ п/п	Условный номер (обозначение) образуемого земельного участка (части земельного участка)	Площадь, кв.м	Способ образования земельного участка (части земельного участка)	Вид разрешенного использования образуемого земельного участка
1	2	3	4	5
21	23:07:0602000:820(3)/чзу1	55	Образование части земельного участка	для строительства объекта "Газопровод межпоселковый от проектируемой ГРС до существующего газопровода высокого давления в станице Пластуновской Динского района"
22	23:07:0602000:391/чзу1	96	Образование части земельного участка	Для размещения полевых и древесно-кустарниковых насаждений
23	ЕЗ 23:07:0602000:141/чзу7	174	Образование части земельного участка	для сельскохозяйственного использования
24	23:07:0000000:ЗУ1(6)	119	Образование земельного участка из земель неразграниченной государственной собственности	6.8 - Связь
25	ЕЗ 23:07:0602000:141/чзу8	10 316	Образование части земельного участка	для сельскохозяйственного использования
26	23:07:0000000:ЗУ1(7)	150	Образование земельного участка из земель неразграниченной государственной собственности	6.8 - Связь
27	23:07:0000000:ЗУ1(8)	59	Образование земельного участка из земель неразграниченной государственной собственности	6.8 - Связь

Изм.	Кол. уч.	Лист	№ док	Подп.	Дата
Инт. № подл.	Подпись и дата	Взам. инв. №			

Продолжение таблицы 1

№ п/п	Условный номер (обозначение) образуемого земельного участка (части земельного участка)	Площадь, кв.м	Способ образования земельного участка (части земельного участка)	Вид разрешенного использования образуемого земельного участка
1	2	3	4	5
28	23:07:0601001:21/чзу1	540	Образование части земельного участка	Для образования крестьянского хозяйства садоводческого направления
29	23:07:0601001:334	121	Образование части земельного участка	Ведение огородничества
30	23:07:0000000:3У1(9)	303	Образование земельного участка из земель неразграниченной государственной собственности	6.8 - Связь
31	23:07:0000000:3У1(10)	901	Образование земельного участка из земель неразграниченной государственной собственности	6.8 - Связь
32	23:07:0000000:2800/чзу1	18 919	Образование части земельного участка	для сельскохозяйственного использования
33	23:07:0602000:800/чзу1	705	Образование части земельного участка	Автомобильный транспорт
34	23:07:0602000:802(1)/чзу1	289	Образование части земельного участка	Автомобильный транспорт
35	23:07:0000000:2426/чзу1	45	Образование части земельного участка	для размещения автомобильной дороги общего пользования федерального значения М-4 "Дон"
36	23:07:0000000:3У1(11)	99	Образование земельного участка из земель неразграниченной государственной собственности	6.8 - Связь
37	23:07:0502000:1090/чзу1	3 149	Образование части земельного участка	для сельскохозяйственного назначения
38	ЕЗ 23:07:0502000:90/чзу1	250	Образование части земельного участка	для сельскохозяйственного использования

Взам. инв. №

Подпись и дата

Инв. № подл.

Лист

4553.ВОЛС.ВЧ.Н-Т-ДПТ-ПМТ1-ТЧ

50

Изм. Кол. уч. Лист № док. Подп. Дата

Продолжение таблицы 1

№ п/п	Условный номер (обозначение) образуемого земельного участка (части земельного участка)	Площадь, кв.м	Способ образования земельного участка (части земельного участка)	Вид разрешенного использования образуемого земельного участка
1	2	3	4	5
49	ЕЗ 23:07:0000000:48/чзу2	198	Образование части земельного участка	для установления полосы отвода автомобильной дороги
50	23:07:0000000:2717/чз у1	30	Образование части земельного участка	Автомобильны й транспорт
51	23:07:0000000:3408/чз у1	2 451	Образование части земельного участка	для сельскохозяйст венного использования
52	23:07:0000000:3410(2) /чзу1	121	Образование части земельного участка	для сельскохозяйст венного использования
53	23:07:0000000:3У1(13)	357	Образование земельного участка из земель неразграниченной государственной собственности	6.8 - Связь
54	23:07:0000000:2438/чз у1	418	Образование части земельного участка	Для сельскохозяйст венного использования
55	23:07:0000000:2438/чз у2	508	Образование части земельного участка	Для сельскохозяйст венного использования
56	23:07:0000000:2443/чз у1	3 358	Образование части земельного участка	Для ведения крестьянского (фермерского) хозяйства
57	23:07:0000000:3488	1 328	Образование части земельного участка	Для сельскохозяйст венного использования
58	23:07:0000000:3292(1) /чзу1	39	Образование части земельного участка	Автомобильны й транспорт
59	23:07:1402000:646/чзу 1	27	Образование части земельного участка	Автомобильны й транспорт
60	23:07:1402000:694/чзу 1	169	Образование части земельного участка	Автомобильны й транспорт
61	23:07:1402000:693/чзу 1	15	Образование части земельного участка	Автомобильны й транспорт

Инв. № подл.	Подпись и дата	Взам. инв. №

Продолжение таблицы 1

№ п/п	Условный номер (обозначение) образуемого земельного участка (части земельного участка)	Площадь, кв.м	Способ образования земельного участка (части земельного участка)	Вид разрешенного использования образуемого земельного участка
1	2	3	4	5
62	23:07:0000000:2579(1)/чзу1	158	Образование части земельного участка	Автомобильный транспорт
63	23:07:0000000:2579(1)/чзу2	31	Образование части земельного участка	Автомобильный транспорт
64	23:07:0000000:2580/чзу1	8 917	Образование части земельного участка	для сельскохозяйственного использования
65	23:07:1402000:644/чзу1	111	Образование части земельного участка	Автомобильный транспорт
66	23:07:0000000:2436/чзу1	29 541	Образование части земельного участка	Для сельскохозяйственного использования
67	23:07:0000000:3У1(14)	31	Образование земельного участка из земель неразграниченной государственной собственности	6.8 - Связь
68	ЕЗ 23:07:0202000:1049/чзу2	30 238	Образование части земельного участка	Для сельскохозяйственного производства
69	ЕЗ 23:07:0202000:1049/чзу3	32 292	Образование части земельного участка	Для сельскохозяйственного производства
70	23:07:0202000:795(1)/чзу1	5 327	Образование части земельного участка	Для сельскохозяйственного производства
71	23:07:0202000:1369/чзу1	981	Образование части земельного участка	Для сельскохозяйственного производства
72	ЕЗ 23:07:0000000:21/чзу1	118	Образование части земельного участка	Под автомобильную дорогу
73	23:07:0000000:3У1(15)	2 583	Образование земельного участка из земель неразграниченной государственной собственности	6.8 - Связь
74	23:07:0201246:16/чзу1	1 286	Образование части земельного участка	Спорт

Изм.	Кол. уч.	Лист	№ док	Подп.	Дата
Интв. № подл.	Подпись и дата	Взам. инв. №			

Продолжение таблицы 1

№ п/п	Условный номер (обозначение) образуемого земельного участка (части земельного участка)	Площадь, кв.м	Способ образования земельного участка (части земельного участка)	Вид разрешенного использования образуемого земельного участка
1	2	3	4	5
75	23:07:0000000:3У1(16)	1 547	Образование земельного участка из земель неразграниченной государственной собственности	6.8 - Связь
76	23:07:0201246:3У2	225	Образование земельного участка из земель неразграниченной государственной собственности	6.8 - Связь
77	23:07:0000000:3У1(17)	1 258	Образование земельного участка из земель неразграниченной государственной собственности	6.8 - Связь
78	23:07:0201212:6/чзу1	42	Образование части земельного участка	для ведения личного подсобного хозяйства
79	23:07:0000000:2638/чзу1	1	Образование части земельного участка	для стр-ва объекта "Кабель волоконно-оптической связи от км 646,4 магистрального газопровода "Расширение ЕСГ для обеспечения подачи газа в газопровод "Южный поток".1й этап (Западный коридор), для обеспечения подачи газа в объеме до 31,5 млрд. м3/год" до узла связи ООО"Газпром трансгаз Краснодар" в п. Южный"
80	23:07:0000000:3У1(18)	712	Образование земельного участка из земель неразграниченной государственной собственности	6.8 - Связь

Взам. инв. №

Подпись и дата

Инв. № подл.

Лист

4553.ВОЛС.ВЧ.Н-Т-ДПТ-ПМТ1-ТЧ

54

Изм. Кол. уч. Лист № док. Подп. Дата

Продолжение таблицы 1

№ п/п	Условный номер (обозначение) образуемого земельного участка (части земельного участка)	Площадь, кв.м	Способ образования земельного участка (части земельного участка)	Вид разрешенного использования образуемого земельного участка
1	2	3	4	5
81	23:07:0201247:2/чзу1	321	Образование части земельного участка	Для сельскохозяйственного производства
82	ЕЗ 23:07:0202000:1049/чзу4	5 973	Образование части земельного участка	Для сельскохозяйственного производства
83	ЕЗ 23:07:0000000:6/чзу1	465	Образование части земельного участка	Под объекты транспорта Железнодорожного
84	23:07:0202000:899/чзу1	4 892	Образование части земельного участка	Для сельскохозяйственного использования
85	23:07:0202000:907/чзу1	386	Образование части земельного участка	Для сельскохозяйственного использования
86	23:07:0000000:3У1(19)	5	Образование земельного участка из земель неразграниченной государственной собственности	6.8 - Связь
87	ЕЗ 23:07:0000000:12/чзу1	190	Образование части земельного участка	Под автомобильную дорогу
88	23:07:0000000:3У1(20)	141	Образование земельного участка из земель неразграниченной государственной собственности	6.8 - Связь
89	23:07:0201190:80/чзу1	147	Образование части земельного участка	пашни; сенокосы; пастбища; залежи; земли, занятые многолетними насаждениями (садами, виноградниками и другими); огороды;
90	23:07:0201179:54/чзу1	11	Образование части земельного участка	для индивидуального жилищного строительства

Изм. № подл.	Подпись и дата	Взам. инв. №

Изм.	Кол. уч.	Лист	№ док	Подп.	Дата

4553.ВОЛС.ВЧ.Н-Т-ДПТ-ПМТ1-ТЧ

Лист

55

Продолжение таблицы 1

№ п/п	Условный номер (обозначение) образуемого земельного участка (части земельного участка)	Площадь, кв.м	Способ образования земельного участка (части земельного участка)	Вид разрешенного использования образуемого земельного участка
1	2	3	4	5
91	23:07:0000000:3У1(21)	926	Образование земельного участка из земель неразграниченной государственной собственности	6.8 - Связь
92	23:07:0202000:895(2) /чзу1	147	Образование части земельного участка	Для сельскохозяйственного использования
93	23:07:0202000:895(2) /чзу2	69	Образование части земельного участка	Для сельскохозяйственного использования
94	23:07:0000000:3У1(22)	4 321	Образование земельного участка из земель неразграниченной государственной собственности	6.8 - Связь
95	23:07:0203000:870/чзу1	22	Образование части земельного участка	отдельно стоящие усадебные жилы дома; (в том числе с местами приложения труда и с возможностью ведения развитого товарного личного подсобного хозяйства, сельскохозяйственного производства, садоводства, огородничества)

Взам. инв. №

Подпись и дата

Инв. № подл.

Лист

4553.ВОЛС.ВЧ.Н-Т-ДПТ-ПМТ1-ТЧ

56

Изм.	Кол. уч.	Лист	№ док	Подп.	Дата
------	----------	------	-------	-------	------

Продолжение таблицы 1

№ п/п	Условный номер (обозначение) образуемого земельного участка (части земельного участка)	Площадь, кв.м	Способ образования земельного участка (части земельного участка)	Вид разрешенного использования образуемого земельного участка
1	2	3	4	5
96	23:07:0203000:871/чзу 1	22	Образование части земельного участка	отдельно стоящие усадебные жилы дома; (в том числе с местами приложения труда и с возможностью ведения развитого товарного личного подсобного хозяйства, сельскохозяйственного производства, садоводства, огородничества)
97	23:07:0202000:862/чзу 1	353	Образование части земельного участка	Сенокошение
98	ЕЗ 23:07:0202000:305/чзу 1	155	Образование части земельного участка	Для сельскохозяйственного использования
99	ЕЗ 23:07:0202000:305/чзу 2	284	Образование части земельного участка	Для сельскохозяйственного использования
100	23:07:0000000:ЗУ1(23)	848	Образование земельного участка из земель неразграниченной государственной собственности	6.8 - Связь
101	23:07:0203000:923/чзу 1	83	Образование части земельного участка	для сельскохозяйственного использования
102	23:07:0203000:923/чзу 2	4080	Образование части земельного участка	для сельскохозяйственного использования

Инв. № подл.	Подпись и дата	Взам. инв. №

Продолжение таблицы 1

№ п/п	Условный номер (обозначение) образуемого земельного участка (части земельного участка)	Площадь, кв.м	Способ образования земельного участка (части земельного участка)	Вид разрешенного использования образуемого земельного участка
1	2	3	4	5
103	ЕЗ 23:07:0203000:212/чзу 1	599	Образование части земельного участка	Для сельскохозяйственного производства
104	23:07:0203000:1252(1) /чзу1	17	Образование части земельного участка	Связь
105	23:07:0000000:3У1(24)	23	Образование земельного участка из земель неразграниченной государственной собственности	6.8 - Связь
106	23:07:0203000:1433(1) /чзу1	79	Образование части земельного участка	Для сельскохозяйственного использования
107	23:07:0000000:3870/чзу1	30	Образование части земельного участка	для сельскохозяйственного использования, для сельскохозяйственного производства
108	23:07:0203000:1751/чзу1	753	Образование части земельного участка	для сельскохозяйственного использования, для сельскохозяйственного производства
109	23:07:0203000:1752/чзу1	85	Образование части земельного участка	для сельскохозяйственного использования, для сельскохозяйственного производства
110	23:07:0203025:9/чзу1	567	Образование части земельного участка	Для сельскохозяйственного использования

Инв. № подл.	Подпись и дата	Взам. инв. №

Изм.	Кол. уч.	Лист	№ док	Подп.	Дата

Продолжение таблицы 1

№ п/п	Условный номер (обозначение) образуемого земельного участка (части земельного участка)	Площадь, кв.м	Способ образования земельного участка (части земельного участка)	Вид разрешенного использования образуемого земельного участка
1	2	3	4	5
111	23:07:0203000:359/чзу 1	4 518	Образование части земельного участка	для сельскохозяйственного использования
112	23:07:0000000:3У1(25)	71	Образование земельного участка из земель неразграниченной государственной собственности	6.8 - Связь
113	23:07:0203000:1275(3)/чзу1	67	Образование части земельного участка	для сельскохозяйственного использования
114	23:07:0203000:1276/чзу1	533	Образование части земельного участка	для сельскохозяйственного использования
115	23:07:0203000:1277/чзу1	4 151	Образование части земельного участка	для сельскохозяйственного использования
116	23:07:0203000:1276/чзу2	2 004	Образование части земельного участка	для сельскохозяйственного использования
117	23:07:0203000:1204/чзу1	193	Образование части земельного участка	для сельскохозяйственного использования
118	23:07:0203000:57/чзу1	76	Образование части земельного участка	Для сельскохозяйственного производства
119	23:07:0000000:3069/чзу1	3 064	Образование части земельного участка	для сельскохозяйственного использования
120	23:07:0000000:3070/чзу1	11 205	Образование части земельного участка	для сельскохозяйственного использования
121	ЕЗ 23:07:0000000:26/чзу1	115	Образование части земельного участка	Под автомобильную дорогу

Изм.	Кол. уч.	Лист	№ док	Подп.	Дата
Инд. № подл.	Подпись и дата	Взам. инв. №			

Продолжение таблицы 1

№ п/п	Условный номер (обозначение) образуемого земельного участка (части земельного участка)	Площадь, кв.м	Способ образования земельного участка (части земельного участка)	Вид разрешенного использования образуемого земельного участка
1	2	3	4	5
122	23:07:0000000:2888/чз у1	456	Образование части земельного участка	для сельскохозяйственного использования
123	ЕЗ 23:07:0000000:26/чзу2	40	Образование части земельного участка	Под автомобильную дорогу
124	ЕЗ 23:07:0203014:1/чзу1	10 405	Образование части земельного участка	Для проведения государственного грунтового контроля по определению сортовых качеств семян с/х культур путем посева
125	23:07:0000000:3У1(26)	47	Образование земельного участка из земель неразграниченной государственной собственности	6.8 - Связь
126	23:07:0203000:606/чзу1	1 080	Образование части земельного участка	Для осуществления деятельности крестьянского хозяйства
127	23:07:0000000:3У1(27)	975	Образование земельного участка из земель неразграниченной государственной собственности	6.8 - Связь
128	23:07:0201002:1488/чз у1	561	Образование части земельного участка	для сельскохозяйственного использования
129	23:07:0000000:3У1(28)	16	Образование земельного участка из земель неразграниченной государственной собственности	6.8 - Связь

Взам. инв. №

Подпись и дата

Инв. № подл.

Лист

4553.ВОЛС.ВЧ.Н-Т-ДПТ-ПМТ1-ТЧ

60

Изм.	Кол. уч.	Лист	№ док	Подп.	Дата
------	----------	------	-------	-------	------

Продолжение таблицы 1

№ п/п	Условный номер (обозначение) образуемого земельного участка (части земельного участка)	Площадь, кв.м	Способ образования земельного участка (части земельного участка)	Вид разрешенного использования образуемого земельного участка
1	2	3	4	5
130	23:07:0201002:1900/чз у1	272	Образование части земельного участка	отдельно стоящие усадебные жилые дома; (в том числе с местами приложения труда и с возможностью ведения развитого товарного личного подсобного хозяйства, сельскохозяйственного производства, садоводства, огородничества)
131	23:07:0000000:3У1(29)	434	Образование земельного участка из земель неразграниченной государственной собственности	6.8 - Связь
132	23:07:0000000:2705/чз у1	348	Образование части земельного участка	Для ведения крестьянского хозяйства
133	ЕЗ 23:07:0203000:327/чзу 1	106	Образование части земельного участка	для сельскохозяйственного использования
134	ЕЗ 23:07:0203000:327/чзу 2	76	Образование части земельного участка	для сельскохозяйственного использования
135	ЕЗ 23:07:0203000:327/чзу 3	38	Образование части земельного участка	для сельскохозяйственного использования

Взам. инв. №

Подпись и дата

Инв. № подл.

Лист

4553.ВОЛС.ВЧ.Н-Т-ДПТ-ПМТ1-ТЧ

61

Изм. Кол. уч. Лист № док. Подп. Дата

Продолжение таблицы 1

№ п/п	Условный номер (обозначение) образуемого земельного участка (части земельного участка)	Площадь, кв.м	Способ образования земельного участка (части земельного участка)	Вид разрешенного использования образуемого земельного участка
1	2	3	4	5
136	ЕЗ 23:07:0203000:327/чзу 4	115	Образование части земельного участка	для сельскохозяйственного использования
137	ЕЗ 23:07:0203000:327/чзу 5	9	Образование части земельного участка	для сельскохозяйственного использования
138	ЕЗ 23:07:0203000:327/чзу 6	109	Образование части земельного участка	для сельскохозяйственного использования
139	23:07:0203000:82/чзу1	7 635	Образование части земельного участка	Для сельскохозяйственного использования
140	23:07:0203000:83/чзу1	6 784	Образование части земельного участка	Для сельскохозяйственного использования
141	23:07:0203000:1011/чзу1	1 249	Образование части земельного участка	для сельскохозяйственного использования
142	23:07:0203000:1012/чзу1	445	Образование части земельного участка	для сельскохозяйственного использования
143	23:07:0203008:2/чзу1	638	Образование части земельного участка	для сельскохозяйственного использования
144	23:07:0203008:3/чзу1	943	Образование части земельного участка	для сельскохозяйственного использования
145	23:07:0203008:4/чзу1	145	Образование части земельного участка	для сельскохозяйственного использования

Взам. инв. №	
Подпись и дата	
Инв. № подл.	

Изм.	Кол. уч.	Лист	№ док	Подп.	Дата

Продолжение таблицы 1

№ п/п	Условный номер (обозначение) образуемого земельного участка (части земельного участка)	Площадь, кв.м	Способ образования земельного участка (части земельного участка)	Вид разрешенного использования образуемого земельного участка
1	2	3	4	5
146	23:07:0201002:47/чзу1	290	Образование части земельного участка	Для ведения личного подсобного хозяйства
147	23:07:0201002:169/чзу1	391	Образование части земельного участка	ведение личного подсобного хозяйства
148	23:07:0000000:3У1(30)	996	Образование земельного участка из земель неразграниченной государственной собственности	6.8 - Связь
149	23:07:0201002:207/чзу1	120	Образование части земельного участка	Для ведения личного подсобного хозяйства
150	23:07:0201002:334/чзу1	123	Образование части земельного участка	для ведения личного подсобного хозяйства
151	23:07:0201002:335/чзу1	121	Образование части земельного участка	Для ведения личного подсобного хозяйства
152	23:07:0201002:336/чзу1	89	Образование части земельного участка	Для ведения личного подсобного хозяйства
153	23:07:0000000:3У1(31)	160	Образование земельного участка из земель неразграниченной государственной собственности	6.8 - Связь
154	23:07:0000000:3У1(32)	637	Образование земельного участка из земель неразграниченной государственной собственности	6.8 - Связь
155	23:07:0000000:3У1(33)	267	Образование земельного участка из земель неразграниченной государственной собственности	6.8 - Связь
156	23:07:0000000:3У1(34)	624	Образование земельного участка из земель неразграниченной государственной собственности	6.8 - Связь
157	ЕЗ 23:07:0203000:316/чзу1	2 305	Образование части земельного участка	Для сельскохозяйственного использования

Изм.	Кол. уч.	Лист	№ док	Подп.	Дата
Интв. № подл.	Подпись и дата	Взам. инв. №			

Продолжение таблицы 1

№ п/п	Условный номер (обозначение) образуемого земельного участка (части земельного участка)	Площадь, кв.м	Способ образования земельного участка (части земельного участка)	Вид разрешенного использования образуемого земельного участка
1	2	3	4	5
158	ЕЗ 23:07:0203000:316/чзу 2	5 060	Образование части земельного участка	Для сельскохозяйст венного использования
159	23:07:0000000:3У1(35)	39	Образование земельного участка из земель неразграниченной государственной собственности	6.8 - Связь
160	23:07:0000000:3У1(36)	427	Образование земельного участка из земель неразграниченной государственной собственности	6.8 - Связь
161	23:07:0201001:956/чзу 1	106	Образование части земельного участка	Для ведения личного подсобного хозяйства
162	23:07:0000000:3У1(37)	445	Образование земельного участка из земель неразграниченной государственной собственности	6.8 - Связь
163	23:07:0000000:3У1(38)	2890	Образование земельного участка из земель неразграниченной государственной собственности	6.8 - Связь
164	23:07:0000000:3У1(39)	105	Образование земельного участка из земель неразграниченной государственной собственности	6.8 - Связь
165	23:07:0203000:592/чзу 1	22	Образование части земельного участка	Для сельскохозяйст венного использования
166	23:07:0203000:592/чзу 2	308	Образование части земельного участка	Для сельскохозяйст венного использования
167	23:07:0203000:591/чзу 1	2 748	Образование части земельного участка	для сельскохозяйст венного использования
168	23:07:0000000:3У1(40)	129	Образование земельного участка из земель неразграниченной государственной собственности	6.8 - Связь
169	23:07:0203000:934(1) /чзу1	996	Образование части земельного участка	для сельскохозяйст венного использования

Взам. инв. №

Подпись и дата

Инв. № подл.

Лист

4553.ВОЛС.ВЧ.Н-Т-ДПТ-ПМТ1-ТЧ

64

Изм. Кол. уч. Лист № док. Подп. Дата

Продолжение таблицы 1

№ п/п	Условный номер (обозначение) образуемого земельного участка (части земельного участка)	Площадь, кв.м	Способ образования земельного участка (части земельного участка)	Вид разрешенного использования образуемого земельного участка
1	2	3	4	5
170	23:07:0000000:3У1(41)	27	Образование земельного участка из земель неразграниченной государственной собственности	6.8 - Связь
171	23:07:0203000:49/чзу1	1 733	Образование части земельного участка	Для сельскохозяйственного использования
172	23:07:0203000:376/чзу1	3 884	Образование части земельного участка	для сельскохозяйственного использования
173	23:07:0203000:595/чзу1	239	Образование части земельного участка	Для сельскохозяйственного использования
174	ЕЗ 23:07:0203000:95/чзу1	8 504	Образование части земельного участка	Для сельскохозяйственного использования
175	23:07:0000000:3У1(42)	30	Образование земельного участка из земель неразграниченной государственной собственности	6.8 - Связь
176	ЕЗ 23:07:0203000:95/чзу2	1 708	Образование части земельного участка	Для сельскохозяйственного использования
177	23:07:0000000:3У1(43)	36	Образование земельного участка из земель неразграниченной государственной собственности	6.8 - Связь
178	ЕЗ 23:07:0203000:95/чзу3	4 550	Образование части земельного участка	Для сельскохозяйственного использования
179	23:07:0203001:353/чзу1	480	Образование части земельного участка	Автомобильный транспорт
180	ЕЗ 23:07:0203000:95/чзу4	6 087	Образование части земельного участка	Для сельскохозяйственного использования
181	23:07:0000000:3У1(44)	155	Образование земельного участка из земель неразграниченной государственной собственности	6.8 - Связь

Инв. № подл.	Подпись и дата	Взам. инв. №

Продолжение таблицы 1

№ п/п	Условный номер (обозначение) образуемого земельного участка (части земельного участка)	Площадь, кв.м	Способ образования земельного участка (части земельного участка)	Вид разрешенного использования образуемого земельного участка
1	2	3	4	5
182	23:07:0000000:3У1(45)	100	Образование земельного участка из земель неразграниченной государственной собственности	6.8 - Связь
183	23:07:0104000:1088/чз у1	6 192	Образование части земельного участка	Для сельскохозяйственного использования
184	23:07:0000000:3У1(46)	83	Образование земельного участка из земель неразграниченной государственной собственности	6.8 - Связь
185	23:07:0106010:2/чзу1	9 150	Образование части земельного участка	Для сельскохозяйственного использования
186	23:07:0000000:3У1(47)	329	Образование земельного участка из земель неразграниченной государственной собственности	6.8 - Связь
187	23:07:0106000:76(2) /чзу1	150	Образование части земельного участка	Для сельскохозяйственного использования
188	23:07:0106009:1/чзу1	1 698	Образование части земельного участка	для сельскохозяйственного производства
189	23:07:0000000:3У1(48)	4	Образование земельного участка из земель неразграниченной государственной собственности	6.8 - Связь
190	23:07:0106000:31/чзу1	1 952	Образование части земельного участка	Для сельскохозяйственного производства
191	23:07:0106009:3/чзу1	3 664	Образование части земельного участка	Для сельскохозяйственного использования
192	23:07:0106008:2/чзу1	3 599	Образование части земельного участка	для сельскохозяйственного производства

Инт. № подл.	Подпись и дата	Взам. инв. №

Изм.	Кол. уч.	Лист	№ док	Подп.	Дата

Продолжение таблицы 1

№ п/п	Условный номер (обозначение) образуемого земельного участка (части земельного участка)	Площадь, кв.м	Способ образования земельного участка (части земельного участка)	Вид разрешенного использования образуемого земельного участка
1	2	3	4	5
193	23:07:0106008:5/чзу1	3 422	Образование части земельного участка	Для сельскохозяйственного использования
194	23:07:0000000:3У1(49)	46	Образование земельного участка из земель неразграниченной государственной собственности	6.8 - Связь
195	23:07:0000000:2558(1)/чзу1	37	Образование части земельного участка	для сельскохозяйственного использования
196	23:07:0000000:3У1(50)	348	Образование земельного участка из земель неразграниченной государственной собственности	6.8 - Связь
197	23:07:0106011:2(1)/чзу1	3 396	Образование части земельного участка	Для сельскохозяйственного использования
198	23:07:0106011:2(1)/чзу2	13	Образование части земельного участка	Для сельскохозяйственного использования
199	23:07:0106011:2(1)/чзу3	11 069	Образование части земельного участка	Для сельскохозяйственного использования
200	23:07:0000000:3У1(51)	2 095	Образование земельного участка из земель неразграниченной государственной собственности	6.8 - Связь
201	23:07:0106011:15(2)/чзу1	124	Образование части земельного участка	для сельскохозяйственного использования
202	23:07:0106011:15(2)/чзу2	36	Образование части земельного участка	для сельскохозяйственного использования
203	23:07:0106011:2(2)/чзу1	1 541	Образование части земельного участка	Для сельскохозяйственного использования

Взам. инв. №

Подпись и дата

Инв. № подл.

Лист

4553.ВОЛС.ВЧ.Н-Т-ДПТ-ПМТ1-ТЧ

67

Изм. Кол. уч. Лист № док. Подп. Дата

Продолжение таблицы 1

№ п/п	Условный номер (обозначение) образуемого земельного участка (части земельного участка)	Площадь, кв.м	Способ образования земельного участка (части земельного участка)	Вид разрешенного использования образуемого земельного участка
1	2	3	4	5
204	23:07:0000000:3У1(52)	1 591	Образование земельного участка из земель неразграниченной государственной собственности	6.8 - Связь
Красноармейский муниципальный район				
1	23:13:0000000:3У1(1)	60	Образование земельного участка из земель неразграниченной государственной собственности	6.8 - Связь
2	23:13:0000000:3У1(2)	12 088	Образование земельного участка из земель неразграниченной государственной собственности	6.8 - Связь
3	23:13:1002000:689/чзу 1	2 179	Образование части земельного участка	Для сельскохозяйственного производства
4	23:13:1002000:692/чзу 1	3 020	Образование части земельного участка	Для сельскохозяйственного производства
5	23:13:1002000:1264(2)/чзу1	191	Образование части земельного участка	Для сельскохозяйственного использования-не сельскохозяйственные угодья (дороги)
6	23:13:0000000:3У1(3)	1 142	Образование земельного участка из земель неразграниченной государственной собственности	6.8 - Связь
7	23:13:1002000:1264(2)/чзу2	518	Образование части земельного участка	Для сельскохозяйственного использования-не сельскохозяйственные угодья (дороги)
8	23:13:0000000:3У1(4)	805	Образование земельного участка из земель неразграниченной государственной собственности	6.8 - Связь

Инт. № инв.	Взам. инв. №
Инт. № подл.	Подпись и дата

Изм.	Кол. уч.	Лист	№ док	Подп.	Дата
------	----------	------	-------	-------	------

Продолжение таблицы 1

№ п/п	Условный номер (обозначение) образуемого земельного участка (части земельного участка)	Площадь, кв.м	Способ образования земельного участка (части земельного участка)	Вид разрешенного использования образуемого земельного участка
1	2	3	4	5
9	23:13:1002000:1035(1)/чзу1	7 779	Образование части земельного участка	Для сельскохозяйственного производства
10	23:13:1002000:1264(2)/чзу3	1466	Образование части земельного участка	Для сельскохозяйственного использования - не сельскохозяйственные угодья (дороги)
11	23:13:1002000:1264(2)/чзу4	36	Образование части земельного участка	Для сельскохозяйственного использования - не сельскохозяйственные угодья (дороги)
12	23:13:0000000:ЗУ1(5)	270	Образование земельного участка из земель неразграниченной государственной собственности	6.8 - Связь
13	23:13:1002000:438/чзу1	8 119	Образование части земельного участка	Для сельскохозяйственного производства
14	23:13:0000000:ЗУ1(6)	4 337	Образование земельного участка из земель неразграниченной государственной собственности	6.8 - Связь
15	ЕЗ 23:13:1002000:444/чзу1	419	Образование части земельного участка	Для сельскохозяйственного производства
16	23:13:1002000:1263/чзу1	800	Образование части земельного участка	Для сельскохозяйственного использования
17	23:13:0000000:ЗУ1(7)	106	Образование земельного участка из земель неразграниченной государственной собственности	6.8 - Связь

Взам. инв. №

Подпись и дата

Инв. № подл.

Лист

4553.ВОЛС.ВЧ.Н-Т-ДПТ-ПМТ1-ТЧ

69

Изм. Кол. уч. Лист № док. Подп. Дата

Продолжение таблицы 1

№ п/п	Условный номер (обозначение) образуемого земельного участка (части земельного участка)	Площадь, кв.м	Способ образования земельного участка (части земельного участка)	Вид разрешенного использования образуемого земельного участка
1	2	3	4	5
18	ЕЗ 23:13:1002000:572/чзу 1	2 531	Образование части земельного участка	для сельскохозяйственного использования - земельный участок сельскохозяйственных угодий
19	23:13:0000000:3У1(8)	991	Образование земельного участка из земель неразграниченной государственной собственности	6.8 - Связь
20	23:13:1002000:1264(1) /чзу1	37	Образование части земельного участка	Для сельскохозяйственного использования - не сельскохозяйственные угодья (дороги)
21	23:13:0000000:3У1(9)	16	Образование земельного участка из земель неразграниченной государственной собственности	6.8 - Связь
22	ЕЗ 23:13:1002000:572/чзу 2	447	Образование части земельного участка	для сельскохозяйственного использования - земельный участок сельскохозяйственных угодий
23	23:13:0000000:3У1(10)	61	Образование земельного участка из земель неразграниченной государственной собственности	6.8 - Связь
24	23:13:1002000:1258/чзу1	520	Образование части земельного участка	Для размещения прудов
25	23:13:0000000:3У1(11)	77	Образование земельного участка из земель неразграниченной государственной собственности	6.8 - Связь

Взам. инв. №

Подпись и дата

Инв. № подл.

Лист

4553.ВОЛС.ВЧ.Н-Т-ДПТ-ПМТ1-ТЧ

70

Изм. Кол. уч. Лист № док. Подп. Дата

Продолжение таблицы 1

№ п/п	Условный номер (обозначение) образуемого земельного участка (части земельного участка)	Площадь, кв.м	Способ образования земельного участка (части земельного участка)	Вид разрешенного использования образуемого земельного участка
1	2	3	4	5
26	ЕЗ 23:13:1002000:572/чзу 3	272	Образование части земельного участка	для сельскохозяйственного использования - земельный участок сельскохозяйственных угодий
27	23:13:0000000:3У1(12)	50	Образование земельного участка из земель неразграниченной государственной собственности	6.8 - Связь
28	ЕЗ 23:13:1002000:572/чзу 4	1 202	Образование части земельного участка	для сельскохозяйственного использования - земельный участок сельскохозяйственных угодий
29	23:13:0000000:3У1(13)	45	Образование земельного участка из земель неразграниченной государственной собственности	6.8 - Связь
30	ЕЗ 23:13:1002000:572/чзу 5	1 548	Образование части земельного участка	для сельскохозяйственного использования - земельный участок сельскохозяйственных угодий
31	23:13:0000000:3У1(14)	5 333	Образование земельного участка из земель неразграниченной государственной собственности	6.8 - Связь
32	23:13:1002004:2/чзу1	12 446	Образование части земельного участка	Для сельскохозяйственного производства
33	23:13:0000000:3У1(15)	696	Образование земельного участка из земель неразграниченной государственной собственности	6.8 - Связь
34	23:13:1002000:2315/чзу1	240	Образование части земельного участка	гидротехнические сооружения

Взам. инв. №	
Подпись и дата	
Инв. № подл.	

Изм.	Кол. уч.	Лист	№ док	Подп.	Дата

Продолжение таблицы 1

№ п/п	Условный номер (обозначение) образуемого земельного участка (части земельного участка)	Площадь, кв.м	Способ образования земельного участка (части земельного участка)	Вид разрешенного использования образуемого земельного участка
1	2	3	4	5
35	23:13:0000000:3У1(16)	525	Образование земельного участка из земель неразграниченной государственной собственности	6.8 - Связь
36	23:13:1002000:1948/чзу 1	204	Образование части земельного участка	Для сельскохозяйственного производства
37	23:13:1002000:2315/чзу 2	2535	Образование части земельного участка	гидротехнические сооружения
38	23:13:1002000:1948/чзу 2	786	Образование части земельного участка	Для сельскохозяйственного производства
39	23:13:1002000:1946/чзу 1	3635	Образование части земельного участка	Для сельскохозяйственного производства
40	23:13:1002000:1953(1)/чзу1	470	Образование части земельного участка	Для сельскохозяйственного производства
41	23:13:0000000:1355(22)/чзу1	82	Образование части земельного участка	Трубопроводный транспорт
42	23:13:0000000:594(7)/чзу1	493	Образование части земельного участка/	для размещения объекта капитального строительства "Проект "Юг". 1 этап. Реконструкция магистральных трубопроводов "Тихорецк-Новороссийск". Строительство лупингов для нефтепровода "Тихорецк-Новороссийск-3

Инв. № подл.	Подпись и дата	Взам. инв. №

Изм.	Кол. уч.	Лист	№ док	Подп.	Дата

Продолжение таблицы 1

№ п/п	Условный номер (обозначение) образуемого земельного участка (части земельного участка)	Площадь, кв.м	Способ образования земельного участка (части земельного участка)	Вид разрешенного использования образуемого земельного участка
1	2	3	4	5
43	23:13:0000000:3У1(17)	46	Образование земельного участка из земель неразграниченной государственной собственности	6.8 - Связь
44	ЕЗ 23:13:1002000:460/чзу 1	2 290	Образование части земельного участка	Для сельскохозяйственного производства
45	23:13:1002000:1821/чзу 1	193	Образование части земельного участка	для размещения зданий, строений, сооружений, используемых для производства, хранения и первичной обработки с/х продукции, включающих в себя: административное здание со складом, здание проходной, склад литер: Б, склад литер: В.
46	ЕЗ 23:13:1002000:460/чзу 2	1 504	Образование части земельного участка	Для сельскохозяйственного производства
47	23:13:0000000:3У1(18)	460	Образование земельного участка из земель неразграниченной государственной собственности	6.8 - Связь
48	23:13:1002004:2/чзу2	5 480	Образование части земельного участка	Для сельскохозяйственного производства
49	23:13:0000000:3У1(19)	287	Образование земельного участка из земель неразграниченной государственной собственности	6.8 - Связь
50	23:13:0000000:3У1(20)	757	Образование земельного участка из земель неразграниченной государственной собственности	6.8 - Связь

Инд. № подл.	Подпись и дата	Взам. инв. №

Изм.	Кол. уч.	Лист	№ док	Подп.	Дата

4553.ВОЛС.ВЧ.Н-Т-ДПТ-ПМТ1-ТЧ

Лист

Продолжение таблицы 1

№ п/п	Условный номер (обозначение) образуемого земельного участка (части земельного участка)	Площадь, кв.м	Способ образования земельного участка (части земельного участка)	Вид разрешенного использования образуемого земельного участка
1	2	3	4	5
51	23:13:0901285:67/чзу1	193	Образование части земельного участка	для размещения инвестиционного объекта ОАО "Газпром"; Расширение ЕСГ для обеспечения подачи газа в газопровод "Южный поток"; 2-й этап (восточный коридор) для обеспечения подачи газа в объеме до 63 млрд.куб.м./год
52	23:13:0901285:31/чзу1	270	Образование части земельного участка	Для строительства открытым акционерным обществом "Газпром" объекта "Расширение единой системы газоснабжения для обеспечения подачи газа в газопровод "Южный поток"
53	23:13:0901285:69/чзу1	1 624	Образование части земельного участка	Для размещения пастбища, сенокосов

Взам. инв. №

Подпись и дата

Инв. № подл.

Лист

4553.ВОЛС.ВЧ.Н-Т-ДПТ-ПМТ1-ТЧ

74

Изм.	Кол. уч.	Лист	№ док	Подп.	Дата
------	----------	------	-------	-------	------

Продолжение таблицы 1

№ п/п	Условный номер (обозначение) образуемого земельного участка (части земельного участка)	Площадь, кв.м	Способ образования земельного участка (части земельного участка)	Вид разрешенного использования образуемого земельного участка
1	2	3	4	5
54	23:13:0000000:3У1(21)	4 434	Образование земельного участка из земель неразграниченной государственной собственности	6.8 - Связь
55	23:13:0000000:3У1(22)	3 196	Образование земельного участка из земель неразграниченной государственной собственности	6.8 - Связь
56	23:13:0000000:346(2) /чзу1	61	Образование части земельного участка	земельный участок общего пользования, занятый автомобильной дорогой
57	23:13:0000000:3У1(23)	37	Образование земельного участка из земель неразграниченной государственной собственности	6.8 - Связь
58	23:13:0901285:7/чзу1	1 430	Образование части земельного участка	Сельскохозяйст венное производство
59	23:13:0000000:3У1(24)	445	Образование земельного участка из земель неразграниченной государственной собственности	6.8 - Связь
60	23:13:0901285:6/чзу1	1 605	Образование части земельного участка	Сельскохозяйст венное производство
61	23:13:0000000:3У1(25)	64	Образование земельного участка из земель неразграниченной государственной собственности	6.8 - Связь
62	23:13:0000000:3У1(26)	4 943	Образование земельного участка из земель неразграниченной государственной собственности	6.8 - Связь
63	ЕЗ 23:13:0902000:1254/чз у1	9 110	Образование части земельного участка	Для сельскохозяйст венного использования (фонд перераспреде ления)
64	23:13:0000000:3У1(27)	1 711	Образование земельного участка из земель неразграниченной государственной собственности	6.8 - Связь
65	23:13:0000000:3У1(28)	63	Образование земельного участка из земель неразграниченной государственной собственности	6.8 - Связь

Изм.	Кол. уч.	Лист	№ док	Подп.	Дата
Инт. № подл.	Подпись и дата	Взам. инв. №			

Продолжение таблицы 1

№ п/п	Условный номер (обозначение) образуемого земельного участка (части земельного участка)	Площадь, кв.м	Способ образования земельного участка (части земельного участка)	Вид разрешенного использования образуемого земельного участка
1	2	3	4	5
66	23:13:0901248:15/чзу1	702	Образование части земельного участка	Для размещения въездной группы (въезды, выезды, реклама (световое табло), указатели)
67	23:13:0000000:3У1(29)	194	Образование земельного участка из земель неразграниченной государственной собственности	6.8 - Связь
68	23:13:0901248:38/чзу1	375	Образование части земельного участка	Центры обслуживания туристов, столовые, рестораны, кафе, закусочные, бары, гостиницы
69	23:13:0000000:3У1(30)	98	Образование земельного участка из земель неразграниченной государственной собственности	6.8 - Связь
70	23:13:0901248:21/чзу1	46	Образование части земельного участка	для размещения трассы линии электропередач
71	23:13:0000000:3У1(31)	124	Образование земельного участка из земель неразграниченной государственной собственности	6.8 - Связь
72	23:13:0901248:12/чзу1	171	Образование части земельного участка для установления публичного сервитута	обслуживание и эксплуатация автомобильной дороги
73	23:13:0000000:3У1(32)	20	Образование земельного участка из земель неразграниченной государственной собственности	6.8 - Связь

Инва. № подл.	Подпись и дата	Взам. инв. №

Изм.	Кол. уч.	Лист	№ док	Подп.	Дата

Продолжение таблицы 1

№ п/п	Условный номер (обозначение) образуемого земельного участка (части земельного участка)	Площадь, кв.м	Способ образования земельного участка (части земельного участка)	Вид разрешенного использования образуемого земельного участка
1	2	3	4	5
74	23:13:0901248:44/чзy1	912	Образование части земельного участка	земельные участки (территории) общего пользования
75	23:13:0901248:3/чзy1	22	Образование части земельного участка	Для эксплуатации стационарной автозаправочной станции
76	23:13:0901248:47/чзy1	20	Образование части земельного участка	Земельные участки (территории) общего пользования
77	23:13:0000000:1699/чзy1	147	Образование части земельного участка	Автомобильный транспорт
78	23:13:0000000:3Y1(33)	49	Образование земельного участка из земель неразграниченной государственной собственности	6.8 - Связь
79	E3 23:13:0902000:1313/чзy1	5 241	Образование части земельного участка	для сельскохозяйственного использования.
80	23:13:0000000:3Y1(34)	96	Образование земельного участка из земель неразграниченной государственной собственности	6.8 - Связь
81	E3 23:13:0902000:1313/чзy2	4 489	Образование части земельного участка	для сельскохозяйственного использования.
82	23:13:0000000:3Y1(35)	60	Образование земельного участка из земель неразграниченной государственной собственности	6.8 - Связь
83	E3 23:13:0902000:1313/чзy3	9 169	Образование части земельного участка	для сельскохозяйственного использования.
84	E3 23:13:0902000:1370/чзy1	182	Образование части земельного участка для установления публичного сервитута	обслуживание и эксплуатация автомобильной дороги

Взам. инв. №	
Подпись и дата	
Инв. № подл.	

Изм.	Кол. уч.	Лист	№ док	Подп.	Дата

Продолжение таблицы 1

№ п/п	Условный номер (обозначение) образуемого земельного участка (части земельного участка)	Площадь, кв.м	Способ образования земельного участка (части земельного участка)	Вид разрешенного использования образуемого земельного участка
1	2	3	4	5
85	23:13:0000000:3У1(36)	49	Образование земельного участка из земель неразграниченной государственной собственности	6.8 - Связь
86	ЕЗ 23:13:0902000:1313/чз у4	3 616	Образование части земельного участка	для сельскохозяйственного использования.
87	23:13:0000000:3У1(37)	30	Образование земельного участка из земель неразграниченной государственной собственности	6.8 - Связь
88	ЕЗ 23:13:0902000:1313/чз у5	3 685	Образование части земельного участка	для сельскохозяйственного использования.
89	23:13:0000000:3У1(38)	63	Образование земельного участка из земель неразграниченной государственной собственности	6.8 - Связь
90	ЕЗ 23:13:0902000:1313/чз у6	6 938	Образование части земельного участка	для сельскохозяйственного использования.
91	ЕЗ 23:13:0902000:1313/чз у7	223	Образование части земельного участка	для сельскохозяйственного использования.
92	ЕЗ 23:13:0902000:1313/чз у8	1 312	Образование части земельного участка	для сельскохозяйственного использования.
93	ЕЗ 23:13:0902000:1313/чз у9	1 050	Образование части земельного участка	для сельскохозяйственного использования.
94	23:13:0000000:3У1(39)	46	Образование земельного участка из земель неразграниченной государственной собственности	6.8 - Связь
95	ЕЗ 23:13:0902000:1313/чз у10	1 183	Образование части земельного участка	для сельскохозяйственного использования.
96	ЕЗ 23:13:0902000:1370	62	Образование части земельного участка	автомобильный транспорт

Изм.	Кол. уч.	Лист	№ док	Подп.	Дата
Интв. № подл.	Подпись и дата	Взам. инв. №			

Продолжение таблицы 1

№ п/п	Условный номер (обозначение) образуемого земельного участка (части земельного участка)	Площадь, кв.м	Способ образования земельного участка (части земельного участка)	Вид разрешенного использования образуемого земельного участка
1	2	3	4	5
97	ЕЗ 23:13:0902000:1313/чз у11	285	Образование части земельного участка	для сельскохозяйственного использования.
98	23:13:0000000:3У1(40)	31	Образование земельного участка из земель неразграниченной государственной собственности	6.8 - Связь
99	ЕЗ 23:13:0902000:1313/чз у12	1 014	Образование части земельного участка	для сельскохозяйственного использования.
100	23:13:0000000:3У1(41)	38	Образование земельного участка из земель неразграниченной государственной собственности	6.8 - Связь
101	ЕЗ 23:13:0902000:1313/чз у13	6 241	Образование части земельного участка	для сельскохозяйственного использования.
102	ЕЗ 23:13:0902000:1313/чз у14	2 502	Образование части земельного участка	для сельскохозяйственного использования.
103	23:13:0000000:3У1(42)	92	Образование земельного участка из земель неразграниченной государственной собственности	6.8 - Связь
104	ЕЗ 23:13:0902000:1313/чз у15	39	Образование части земельного участка	для сельскохозяйственного использования.
105	23:13:0000000:3У1(43)	95	Образование земельного участка из земель неразграниченной государственной собственности	6.8 - Связь
106	23:13:0000000:3У1(44)	125	Образование земельного участка из земель неразграниченной государственной собственности	6.8 - Связь
107	23:13:0802000:1276/чз у1	6 734	Образование части земельного участка	для сельскохозяйственного производства - земельный участок сельскохозяйственных угодий

Взам. инв. №

Подпись и дата

Инв. № подл.

Лист

4553.ВОЛС.ВЧ.Н-Т-ДПТ-ПМТ1-ТЧ

79

Изм. Кол. уч. Лист № док. Подп. Дата

Продолжение таблицы 1

№ п/п	Условный номер (обозначение) образуемого земельного участка (части земельного участка)	Площадь, кв.м	Способ образования земельного участка (части земельного участка)	Вид разрешенного использования образуемого земельного участка
1	2	3	4	5
108	23:13:0000000:3У1(45)	68	Образование земельного участка из земель неразграниченной государственной собственности	6.8 - Связь
109	ЕЗ 23:13:0000000:80/чзу1	169	Образование части земельного участка для установления публичного сервитута	Автомобильный транспорт
110	23:13:0000000:3У1(46)	20 253	Образование земельного участка из земель неразграниченной государственной собственности	6.8 - Связь
111	23:13:0802000:2547/чзу1	1 061	Образование земельного участка из земель неразграниченной государственной собственности	Для сельскохозяйственного производства
112	23:13:0801235:40/чзу1	394	Образование части земельного участка	Для размещения объекта общественно-деловой инфраструктуры торгового назначения-площадки для торговли сельскохозяйственной продукцией
113	23:13:0801291:4/чзу1	548	Образование части земельного участка	Для эксплуатации и обслуживания площадки по торговле сельскохозяйственными продуктами
114	23:13:0000000:3У1(48)	7 962	Образование земельного участка из земель неразграниченной государственной собственности	6.8 - Связь

Взам. инв. №

Подпись и дата

Инв. № подл.

Лист

4553.ВОЛС.ВЧ.Н-Т-ДПТ-ПМТ1-ТЧ

80

Изм. Кол. уч. Лист № док. Подп. Дата

Продолжение таблицы 1

№ п/п	Условный номер (обозначение) образуемого земельного участка (части земельного участка)	Площадь, кв.м	Способ образования земельного участка (части земельного участка)	Вид разрешенного использования образуемого земельного участка
1	2	3	4	5
115	23:13:0801235:41/чзу1	682	Образование части земельного участка	для размещения объекта общественно-деловой инфраструктуры-придорожный сервис
116	23:13:0000000:3У1(48)	5 375	Образование земельного участка из земель неразграниченной государственной собственности	6.8 - Связь
117	23:13:0801235:456/чзу1	824	Образование части земельного участка	Объекты дорожного сервиса
118	23:13:0801235:455/чзу1	502	Образование части земельного участка	Объекты дорожного сервиса
119	23:13:0801235:454/чзу1	499	Образование части земельного участка	Объекты дорожного сервиса
120	23:13:0000000:3У1(49)	377	Образование земельного участка из земель неразграниченной государственной собственности	6.8 - Связь
121	23:13:0000000:3У1(50)	68	Образование земельного участка из земель неразграниченной государственной собственности	6.8 - Связь
122	23:13:0802000:1280/чзу1	4 471	Образование части земельного участка	для сельскохозяйственного производства - земельный участок сельскохозяйственных угодий
123	23:13:0000000:3У1(51)	57	Образование земельного участка из земель неразграниченной государственной собственности	6.8 - Связь

Взам. инв. №

Подпись и дата

Инв. № подл.

Лист

4553.ВОЛС.ВЧ.Н-Т-ДПТ-ПМТ1-ТЧ

81

Изм. Кол. уч. Лист № док. Подп. Дата

Продолжение таблицы 1

№ п/п	Условный номер (обозначение) образуемого земельного участка (части земельного участка)	Площадь, кв.м	Способ образования земельного участка (части земельного участка)	Вид разрешенного использования образуемого земельного участка
1	2	3	4	5
124	23:13:0802000:1277/чз у1	4 998	Образование части земельного участка	для сельскохозяйственного производства - земельный участок сельскохозяйственных угодий
125	23:13:0000000:3У1(52)	188	Образование земельного участка из земель неразграниченной государственной собственности	6.8 - Связь
126	23:13:0000000:1888/чз у1	129	Образование части земельного участка	гидротехнические сооружения
127	23:13:0802000:1308/чз у1	2 818	Образование части земельного участка	Для сельскохозяйственного производства
128	23:13:0000000:3У1(53)	140	Образование земельного участка из земель неразграниченной государственной собственности	6.8 - Связь
129	23:13:0000000:639/чзу 1	603	Образование части земельного участка	для размещения гидротехнических сооружений
130	23:13:0000000:3У1(54)	244	Образование земельного участка из земель неразграниченной государственной собственности	6.8 - Связь
131	ЕЗ 23:13:0702000:184/чзу 1	22 437	Образование части земельного участка	Для сельскохозяйственного использования
132	23:13:0000000:3У1(55)	93	Образование земельного участка из земель неразграниченной государственной собственности	6.8 - Связь
133	23:13:0000000:737(2) /чзу1	68	Образование части земельного участка	Общее пользование территории

Взам. инв. №

Подпись и дата

Инв. № подл.

Лист

4553.ВОЛС.ВЧ.Н-Т-ДПТ-ПМТ1-ТЧ

82

Изм. Кол. уч. Лист № док. Подп. Дата

Продолжение таблицы 1

№ п/п	Условный номер (обозначение) образуемого земельного участка (части земельного участка)	Площадь, кв.м	Способ образования земельного участка (части земельного участка)	Вид разрешенного использования образуемого земельного участка
1	2	3	4	5
134	23:13:0000000:3У1(56)	301	Образование земельного участка из земель неразграниченной государственной собственности	6.8 - Связь
135	23:13:0000000:569/чзу 1	947	Образование части земельного участка	Овощеводство
136	23:13:0000000:1710/чз у1	118	Образование части земельного участка	Земельные участки (территории) общего пользования
137	23:13:0000000:3У1(57)	1947	Образование земельного участка из земель неразграниченной государственной собственности	6.8 - Связь
138	23:13:0000000:3У1(58)	38	Образование земельного участка из земель неразграниченной государственной собственности	6.8 - Связь
139	23:13:0000000:2345/чз у1	167	Образование части земельного участка	Гидротехнические сооружения
140	23:13:0000000:3У1(59)	42	Образование земельного участка из земель неразграниченной государственной собственности	6.8 - Связь
141	ЕЗ 23:13:0702000:184/чзу 2	9 456	Образование части земельного участка	Для сельскохозяйственного использования
142	ЕЗ 23:13:0702000:184/чзу 3	8 881	Образование части земельного участка	Для сельскохозяйственного использования
143	ЕЗ 23:13:0702000:184/чзу 4	397	Образование части земельного участка	Для сельскохозяйственного использования
144	ЕЗ 23:13:0702000:195/чзу 1	10	Образование части земельного участка	Для сельскохозяйственного использования

Взам. инв. №

Подпись и дата

Инв. № подл.

Лист

4553.ВОЛС.ВЧ.Н-Т-ДПТ-ПМТ1-ТЧ

83

Изм.	Кол. уч.	Лист	№ док	Подп.	Дата
------	----------	------	-------	-------	------

Продолжение таблицы 1

№ п/п	Условный номер (обозначение) образуемого земельного участка (части земельного участка)	Площадь, кв.м	Способ образования земельного участка (части земельного участка)	Вид разрешенного использования образуемого земельного участка
1	2	3	4	5
145	ЕЗ 23:13:0702000:81/чзу1	169	Образование части земельного участка для установления публичного сервитута	Автомобильный транспорт
146	ЕЗ 23:13:0702000:195/чзу2	12	Образование части земельного участка	Для сельскохозяйственного использования
147	ЕЗ 23:13:0702000:184/чзу5	6 613	Образование части земельного участка	Для сельскохозяйственного использования
148	ЕЗ 23:13:0702000:184/чзу6	7 787	Образование части земельного участка	Для сельскохозяйственного использования
149	ЕЗ 23:13:0702000:184/чзу7	10 190	Образование части земельного участка	Для сельскохозяйственного использования
150	23:13:0000000:3У1(60)	2 851	Образование земельного участка из земель неразграниченной государственной собственности	6.8 - Связь
151	23:13:0702001:172/чзу1	604	Образование части земельного участка	Для размещения объекта транспортной инфраструктуры автомобильного транспорта - многотопливного автозаправочного комплекса с объектами дорожного сервиса и магазина сопутствующих товаров
152	23:13:0000000:3У1(61)	663	Образование земельного участка из земель неразграниченной государственной собственности	6.8 - Связь
153	23:13:0702001:648	181	Предоставление коммунальных услуг	Предоставление коммунальных услуг

Инт. № подл.	Подпись и дата	Взам. инв. №

Изм.	Кол. уч.	Лист	№ док	Подп.	Дата

4553.ВОЛС.ВЧ.Н-Т-ДПТ-ПМТ1-ТЧ

Лист

84

Продолжение таблицы 1

№ п/п	Условный номер (обозначение) образуемого земельного участка (части земельного участка)	Площадь, кв.м	Способ образования земельного участка (части земельного участка)	Вид разрешенного использования образуемого земельного участка
1	2	3	4	5
154	23:13:0000000:3У1(62)	1080	Образование земельного участка из земель неразграниченной государственной собственности	6.8 - Связь
155	ЕЗ 23:13:0702000:184/чзу 8	2 048	Образование части земельного участка	Для сельскохозяйственного использования
156	23:13:0000000:3У1(63)	93	Образование земельного участка из земель неразграниченной государственной собственности	6.8 - Связь
157	23:13:0702000:551/чзу 1	110	Образование части земельного участка	Для размещения гидротехнических сооружений
158	23:13:0000000:3У1(64)	505	Образование земельного участка из земель неразграниченной государственной собственности	6.8 - Связь
159	23:13:0000000:3У1(65)	558	Образование земельного участка из земель неразграниченной государственной собственности	6.8 - Связь
160	23:13:0000000:741/чзу 1	678	Образование части земельного участка	Общее пользование территории
161	23:13:0702001:14/чзу1	30	Образование части земельного участка	Индивидуальное жилищное строительство
162	23:13:0000000:3У1(66)	100	Образование земельного участка из земель неразграниченной государственной собственности	6.8 - Связь
163	23:13:0000000:3У1(67)	66	Образование земельного участка из земель неразграниченной государственной собственности	6.8 - Связь
164	23:13:0000000:2373/чзу1	73	Образование части земельного участка	гидротехнические сооружения
165	23:13:0000000:3У1(68)	312	Образование земельного участка из земель неразграниченной государственной собственности	6.8 - Связь
166	23:13:0602000:2026/чзу1	57	Образование части земельного участка	Автомобильный транспорт
167	23:13:0602000:2025/чзу1	134	Образование части земельного участка	Автомобильный транспорт

Взам. инв. №

Подпись и дата

Инв. № подл.

Лист

4553.ВОЛС.ВЧ.Н-Т-ДПТ-ПМТ1-ТЧ

85

Изм. Кол. уч. Лист № док. Подп. Дата

Продолжение таблицы 1

№ п/п	Условный номер (обозначение) образуемого земельного участка (части земельного участка)	Площадь, кв.м	Способ образования земельного участка (части земельного участка)	Вид разрешенного использования образуемого земельного участка
1	2	3	4	5
168	23:13:0000000:482/чзу 1	19	Образование части земельного участка	Для сельскохозяйственного производства (фонд перераспределения)
169	ЕЗ 23:13:0602000:907/чзу 1	1 276	Образование части земельного участка	Для сельскохозяйственного производства
170	23:13:0000000:3У1(69)	94	Образование земельного участка из земель неразграниченной государственной собственности	6.8 - Связь
171	23:13:0000000:3У1(70)	144	Образование земельного участка из земель неразграниченной государственной собственности	6.8 - Связь
172	23:13:0602002:112/чзу 1	2 118	Образование части земельного участка	Для размещения автокемпинга
173	23:13:0000000:3У1(71)	377	Образование земельного участка из земель неразграниченной государственной собственности	6.8 - Связь
174	23:13:0602000:729/чзу 1	2 373	Образование части земельного участка	Для сельскохозяйственного производства
175	23:13:0602000:2017/чзу 1	340	Образование части земельного участка	Рынки
176	23:13:0000000:3У1(72)	387	Образование земельного участка из земель неразграниченной государственной собственности	6.8 - Связь
177	ЕЗ 23:13:0602000:773/чзу 1	66	Образование части земельного участка для установления публичного сервитута	Автомобильный транспорт
178	ЕЗ 23:13:0602000:773/чзу 2	10	Образование части земельного участка для установления публичного сервитута	Автомобильный транспорт
179	23:13:0602000:2006/чзу 1	81	Образование части земельного участка	Для сельскохозяйственного производства
180	23:13:0602000:2006/чзу 1	561	Образование части земельного участка	Для сельскохозяйственного производства

Ив. № подл.	Подпись и дата	Взам. инв. №

Изм.	Кол. уч.	Лист	№ док	Подп.	Дата

4553.ВОЛС.ВЧ.Н-Т-ДПТ-ПМТ1-ТЧ

Лист

86

Продолжение таблицы 1

№ п/п	Условный номер (обозначение) образуемого земельного участка (части земельного участка)	Площадь, кв.м	Способ образования земельного участка (части земельного участка)	Вид разрешенного использования образуемого земельного участка
1	2	3	4	5
181	23:13:0000000:3У1(73)	2 327	Образование земельного участка из земель неразграниченной государственной собственности	6.8 - Связь
182	23:13:0602000:2007/чз у1	3 336	Образование части земельного участка	Для сельскохозяйственного производства
183	23:13:0602000:2007/чз у2	395	Образование части земельного участка	Для сельскохозяйственного производства
184	23:13:0000000:3У1(74)	8 103	Образование земельного участка из земель неразграниченной государственной собственности	6.8 - Связь
185	23:13:0602000:2100(3)/чзу1	665	Образование части земельного участка	Для сельскохозяйственного производства
186	23:13:0602000:1763/чз у1	2 263	Образование части земельного участка	Для сельскохозяйственного производства
187	23:13:0000000:3У1(75)	187	Образование земельного участка из земель неразграниченной государственной собственности	6.8 - Связь
188	23:13:0000000:3У1(76)	118	Образование земельного участка из земель неразграниченной государственной собственности	6.8 - Связь
189	23:13:0602000:296/чзу 1	3 898	Образование части земельного участка	Для создания КФХ для ведения овощеводческой и растениеводческой деятельности
190	23:13:0000000:3У1(77)	2	Образование земельного участка из земель неразграниченной государственной собственности	6.8 - Связь
191	23:13:0602000:139	928	Образование части земельного участка	Для ведения личного подсобного хозяйства

Взам. инв. №	
Подпись и дата	
Инв. № подл.	

Изм.	Кол. уч.	Лист	№ док	Подп.	Дата

Продолжение таблицы 1

№ п/п	Условный номер (обозначение) образуемого земельного участка (части земельного участка)	Площадь, кв.м	Способ образования земельного участка (части земельного участка)	Вид разрешенного использования образуемого земельного участка
1	2	3	4	5
192	23:13:0000000:3У1(78)	238	Образование земельного участка из земель неразграниченной государственной собственности	6.8 - Связь
193	23:13:0000000:3У1(79)	44	Образование земельного участка из земель неразграниченной государственной собственности	6.8 - Связь
194	23:13:0602000:1210/чз у1	4 706	Образование части земельного участка	Для сельскохозяйственного производства
195	23:13:0602000:2056(1)/чз у1	4	Образование части земельного участка	обслуживание и эксплуатация автомобильной дороги
196	23:13:0602000:2057/чз у1	161	Образование части земельного участка	обслуживание и эксплуатация автомобильной дороги
197	23:13:0602000:2041/чз у1	14	Образование части земельного участка для установления публичного сервитута	Земельные участки (территории) общего пользования
198	23:13:0602000:1173/чз у1	526	Образование части земельного участка	Для сельскохозяйственного производства
199	23:13:0000000:3У1(80)	90	Образование земельного участка из земель неразграниченной государственной собственности	6.8 - Связь
200	23:13:0602000:2014(2)/чз у1	65	Образование части земельного участка	Земельные участки (территории) общего пользования
201	23:13:0000000:3У1(81)	44	Образование земельного участка из земель неразграниченной государственной собственности	6.8 - Связь
202	23:13:0000000:1609(3)/чз у1	6	Образование части земельного участка	Автомобильный транспорт

Взам. инв. №

Подпись и дата

Инв. № подл.

Лист

4553.ВОЛС.ВЧ.Н-Т-ДПТ-ПМТ1-ТЧ

88

Изм. Кол. уч. Лист № док. Подп. Дата

Продолжение таблицы 1

№ п/п	Условный номер (обозначение) образуемого земельного участка (части земельного участка)	Площадь, кв.м	Способ образования земельного участка (части земельного участка)	Вид разрешенного использования образуемого земельного участка
1	2	3	4	5
Славянский муниципальный район				
1	23:27:00000000:ЗУ1(1)	3 969	Образование земельного участка из земель неразграниченной государственной собственности	6.8 - Связь
2	23:27:1306000:10769/ч зу1	299	Образование части земельного участка	Для сельскохозяйственного использования
3	23:27:1301001:72/чзу1	92	Образование части земельного участка	для садоводства
4	23:27:00000000:ЗУ1(2)	10 540	Образование земельного участка из земель неразграниченной государственной собственности	6.8 - Связь
5	23:27:00000000:ЗУ1(3)	4 860	Образование земельного участка из земель неразграниченной государственной собственности	6.8 - Связь
6	23:27:1301000:11810/ч зу1	167	Образование части земельного участка	Для сельскохозяйственного производства
7	23:27:00000000:ЗУ1(4)	69	Образование земельного участка из земель неразграниченной государственной собственности	6.8 - Связь
8	23:27:1301000:12119/ч зу1	3191	Образование части земельного участка	Для сельскохозяйственного производства
9	23:27:00000000:ЗУ1(5)	171	Образование земельного участка из земель неразграниченной государственной собственности	6.8 - Связь
10	23:27:1301000:12113/ч зу1	1 680	Образование части земельного участка	Для сельскохозяйственного производства
11	ЕЗ 23:27:1301000:12186/ч зу1	2 847	Образование части земельного участка	Для сельскохозяйственного производства
12	23:27:00000000:ЗУ1(6)	90	Образование земельного участка из земель неразграниченной государственной собственности	6.8 - Связь

Взам. инв. №	
Подпись и дата	
Инв. № подл.	

Изм.	Кол. уч.	Лист	№ док	Подп.	Дата

4553.ВОЛС.ВЧ.Н-Т-ДПТ-ПМТ1-ТЧ

Лист

89

Продолжение таблицы 1

№ п/п	Условный номер (обозначение) образуемого земельного участка (части земельного участка)	Площадь, кв.м	Способ образования земельного участка (части земельного участка)	Вид разрешенного использования образуемого земельного участка
1	2	3	4	5
13	ЕЗ 23:27:1301000:12186/ч зу2	4 077	Образование части земельного участка	Для сельскохозяйственного производства
14	23:27:0000000:3У1(7)	60	Образование земельного участка из земель неразграниченной государственной собственности	6.8 - Связь
15	ЕЗ 23:27:1301000:12186/ч зу3	3 723	Образование части земельного участка	Для сельскохозяйственного производства
16	23:27:0000000:3У1(8)	141	Образование земельного участка из земель неразграниченной государственной собственности	6.8 - Связь
17	23:27:1301000:11794/ч зу1	2 712	Образование части земельного участка	для сельскохозяйственного производства
18	23:27:1301000:11454(2 4)/чзу1	5 164	Образование части земельного участка	Для сельскохозяйственного производства
19	23:27:0000000:3У1(9)	509	Образование земельного участка из земель неразграниченной государственной собственности	6.8 - Связь
20	23:27:0000000:3У1(10)	171	Образование земельного участка из земель неразграниченной государственной собственности	6.8 - Связь
21	23:27:1301000:11454(4 3)/чзу1	9 365	Образование части земельного участка	Для сельскохозяйственного производства
22	ЕЗ 23:27:0000000:15/чзу1	177	Образование части земельного участка	под автомобильную дорогу
23	23:27:0000000:3У1(11)	2 104	Образование земельного участка из земель неразграниченной государственной собственности	6.8 - Связь
24	23:27:0000000:3У1(12)	667	Образование земельного участка из земель неразграниченной государственной собственности	6.8 - Связь

Взам. инв. №

Подпись и дата

Инв. № подл.

Лист

4553.ВОЛС.ВЧ.Н-Т-ДПТ-ПМТ1-ТЧ

90

Изм. Кол. уч. Лист № док. Подп. Дата

Продолжение таблицы 1

№ п/п	Условный номер (обозначение) образуемого земельного участка (части земельного участка)	Площадь, кв.м	Способ образования земельного участка (части земельного участка)	Вид разрешенного использования образуемого земельного участка
1	2	3	4	5
25	23:27:0901001:6/чзу1	1 607	Образование части земельного участка	Для сельскохозяйственного производства
26	23:27:0901001:5/чзу1	3 350	Образование части земельного участка	Для сельскохозяйственного производства
27	23:27:0901000:10277/чзу1	1 825	Образование части земельного участка	Для сельскохозяйственного производства
28	23:27:0901000:10277/чзу2	6 356	Образование части земельного участка	Для сельскохозяйственного производства
29	23:27:0000000:3У1(13)	729	Образование земельного участка из земель неразграниченной государственной собственности	6.8 - Связь
30	23:27:0901001:3/чзу1	1 768	Образование части земельного участка	Для ведения крестьянского (фермерского) хозяйства
31	23:27:0901000:985/чзу1	38	Образование части земельного участка	Для сельскохозяйственного производства
32	23:27:0000000:3У1(14)	126	Образование земельного участка из земель неразграниченной государственной собственности	6.8 - Связь
33	23:27:1101000:11233/чзу1	1 425	Образование части земельного участка	Для сельскохозяйственного производства
34	23:27:0000000:3У1(15)	87	Образование земельного участка из земель неразграниченной государственной собственности	6.8 - Связь
35	23:27:1101000:10107/чзу1	3 297	Образование части земельного участка	Для сельскохозяйственного производства

Взам. инв. №	
Подпись и дата	
Инв. № подл.	

Изм.	Кол. уч.	Лист	№ док	Подп.	Дата

Продолжение таблицы 1

№ п/п	Условный номер (обозначение) образуемого земельного участка (части земельного участка)	Площадь, кв.м	Способ образования земельного участка (части земельного участка)	Вид разрешенного использования образуемого земельного участка
1	2	3	4	5
36	23:27:0000000:3У1(16)	40	Образование земельного участка из земель неразграниченной государственной собственности	6.8 - Связь
37	23:27:1101000:10103/чз у1	7 339	Образование части земельного участка	Для сельскохозяйственного производства
37	23:27:1101000:10103/чз у1	7 339	Образование части земельного участка	Для сельскохозяйственного производства
38	ЕЗ 23:27:1101000:340/чзу1	798	Образование части земельного участка	Для сельскохозяйственного использования
39	ЕЗ 23:27:0000000:75/чзу1	259	Образование части земельного участка для установления публичного сервитута	Автомобильный транспорт
40	ЕЗ 23:27:1101000:340/чзу2	421	Образование части земельного участка	Для сельскохозяйственного использования
41	23:27:0000000:3У1(17)	205	Образование земельного участка из земель неразграниченной государственной собственности	6.8 - Связь
42	23:27:1101000:10096/чз у1	1 350	Образование части земельного участка	Для сельскохозяйственного производства
43	23:27:0000000:3У1(18)	5 002	Образование земельного участка из земель неразграниченной государственной собственности	6.8 - Связь
44	23:27:0000000:397/чзу1	1 448	Образование части земельного участка	Под кладбище
45	23:27:0000000:3У1(19)	4 064	Образование земельного участка из земель неразграниченной государственной собственности	6.8 - Связь

Ив. № подл.	Подпись и дата	Взам. инв. №

Изм.	Кол. уч.	Лист	№ док	Подп.	Дата

4553.ВОЛС.ВЧ.Н-Т-ДПТ-ПМТ1-ТЧ

Лист

92

Продолжение таблицы 1

№ п/п	Условный номер (обозначение) образуемого земельного участка (части земельного участка)	Площадь, кв.м	Способ образования земельного участка (части земельного участка)	Вид разрешенного использования образуемого земельного участка
1	2	3	4	5
46	23:27:1102171:24/чзy1	316	Образование части земельного участка	под автостоянку
47	23:27:00000000:3Y1(20)	12 019	Образование земельного участка из земель неразграниченной государственной собственности	6.8 - Связь
48	23:27:1102229:10011/чзy1	694	Образование части земельного участка	Для сельскохозяйственного производства
49	23:27:1102229:10003/чзy1	215	Образование части земельного участка	Для сельскохозяйственного производства
50	23:27:00000000:3Y1(21)	389	Образование земельного участка из земель неразграниченной государственной собственности	6.8 - Связь
51	23:27:00000000:3Y1(22)	3 481	Образование земельного участка из земель неразграниченной государственной собственности	6.8 - Связь
52	E3 23:27:00000000:73/чзy1	153	Образование части земельного участка	Под автодорогу
53	23:27:1101000:1674/чзy1	12 435	Образование части земельного участка	Для сельскохозяйственного использования
54	23:27:00000000:3Y1(23)	41	Образование земельного участка из земель неразграниченной государственной собственности	6.8 - Связь
55	23:27:1101000:1621/чзy1	6 831	Образование части земельного участка	для сельскохозяйственного использования
56	23:27:00000000:3Y1(24)	49	Образование земельного участка из земель неразграниченной государственной собственности	6.8 - Связь
57	23:27:1101000:10899/чзy1	740	Образование части земельного участка	Выращивание зерновых и иных сельскохозяйственных культур

Ив. № подл.	Подпись и дата	Взам. инв. №				
Изм.	Кол. уч.	Лист	№ док	Подп.	Дата	Лист
						93

Продолжение таблицы 1

№ п/п	Условный номер (обозначение) образуемого земельного участка (части земельного участка)	Площадь, кв.м	Способ образования земельного участка (части земельного участка)	Вид разрешенного использования образуемого земельного участка
1	2	3	4	5
58	23:27:00000000:3У1(25)	52	Образование земельного участка из земель неразграниченной государственной собственности	6.8 - Связь
59	23:27:1101000:1620/чзу 1	1 197	Образование части земельного участка	для сельскохозяйственного использования
60	23:27:00000000:3У1(26)	96	Образование земельного участка из земель неразграниченной государственной собственности	6.8 - Связь
61	23:27:1101000:1619/чзу 1	1 669	Образование части земельного участка	для сельскохозяйственного использования
62	23:27:00000000:3У1(27)	36	Образование земельного участка из земель неразграниченной государственной собственности	6.8 - Связь
63	23:27:1101000:1014/чзу 1	8 926	Образование части земельного участка	Для сельскохозяйственного использования
64	23:27:00000000:3У1(28)	151	Образование земельного участка из земель неразграниченной государственной собственности	6.8 - Связь
65	23:27:1101000:1015/чзу 1	6 756	Образование части земельного участка	Для сельскохозяйственного использования
66	ЕЗ 23:27:00000000:13/чзу1	109	Образование части земельного участка	под автомобильную дорогу
67	23:27:00000000:3У1(29)	37	Образование земельного участка из земель неразграниченной государственной собственности	6.8 - Связь
68	23:27:1101000:1017/чзу 1	9 541	Образование части земельного участка	Для сельскохозяйственного использования

Инв. № подл.	Подпись и дата	Взам. инв. №

Изм.	Кол. уч.	Лист	№ док	Подп.	Дата

Продолжение таблицы 1

№ п/п	Условный номер (обозначение) образуемого земельного участка (части земельного участка)	Площадь, кв.м	Способ образования земельного участка (части земельного участка)	Вид разрешенного использования образуемого земельного участка
1	2	3	4	5
69	23:27:1101000:1017/чзу1	1 197	Образование части земельного участка	Для сельскохозяйственного использования
70	23:27:1101000:36/чзу1	94	Образование части земельного участка	под автомобильную дорогу
71	23:27:0000000:99(113)/чзу1	10 358	Образование части земельного участка	Для сельскохозяйственного производства
72	23:27:0000000:1584(1)/чзу1	132	Образование части земельного участка для установления публичного сервитута	Автомобильный транспорт
73	23:27:1001001:5/чзу1	1 289	Образование части земельного участка	Для сельскохозяйственного производства
74	23:27:0000000:3У1(30)	43	Образование земельного участка из земель неразграниченной государственной собственности	6.8 - Связь
75	ЕЗ 23:27:1002001:10169/чзу1	509	Образование части земельного участка	пашни, сенокосы, пастбища, залежи, земли занятые многолетними насаждениями (садами, виноградниками и другими), огорды, пункты охраны
76	ЕЗ 23:27:1002001:10168/чзу1	1 489	Образование части земельного участка	пашни, сенокосы, пастбища, залежи, земли занятые многолетними насаждениями (садами, виноградниками и другими), огорды, пункты охраны

Инв. № подл.	Подпись и дата	Взам. инв. №

Изм.	Кол. уч.	Лист	№ док	Подп.	Дата

Продолжение таблицы 1

№ п/п	Условный номер (обозначение) образуемого земельного участка (части земельного участка)	Площадь, кв.м	Способ образования земельного участка (части земельного участка)	Вид разрешенного использования образуемого земельного участка
1	2	3	4	5
77	23:27:00000000:3У1(31)	5 119	Образование земельного участка из земель неразграниченной государственной собственности	6.8 - Связь
78	23:27:00000000:3У1(32)	2 274	Образование земельного участка из земель неразграниченной государственной собственности	6.8 - Связь
79	23:27:00000000:3У1(33)	1 286	Образование земельного участка из земель неразграниченной государственной собственности	6.8 - Связь
80	23:27:00000000:3У1(34)	2 607	Образование земельного участка из земель неразграниченной государственной собственности	6.8 - Связь
81	23:27:1002001:10156/чз у1	657	Образование части земельного участка	пашни, сенокосы, пастбища, залежи, земли, занятые многолетними насаждениями (садами, виноградниками и и другими), огороды
82	23:27:00000000:99(110) /чзу1	835	Образование части земельного участка	Для сельскохозяйственного производства
83	23:27:00000000:3У1(35)	1 416	Образование земельного участка из земель неразграниченной государственной собственности	6.8 - Связь
84	23:27:1002002:233/чзу1	6 301	Образование части земельного участка	для сельскохозяйственного производства
85	23:27:00000000:3У1(36)	378	Образование земельного участка из земель неразграниченной государственной собственности	6.8 - Связь

Инв. № подл.	Подпись и дата	Взам. инв. №	

Продолжение таблицы 1

№ п/п	Условный номер (обозначение) образуемого земельного участка (части земельного участка)	Площадь, кв.м	Способ образования земельного участка (части земельного участка)	Вид разрешенного использования образуемого земельного участка
1	2	3	4	5
86	23:27:00000000:99(144)/чзу1	4 304	Образование части земельного участка	Для сельскохозяйственного производства
87	23:27:00000000:3У1(37)	175	Образование земельного участка из земель неразграниченной государственной собственности	6.8 - Связь
88	23:27:00000000:99(142)/чзу1	614	Образование части земельного участка	Для сельскохозяйственного производства
89	23:27:00000000:3У1(38)	15	Образование земельного участка из земель неразграниченной государственной собственности	6.8 - Связь
90	23:27:00000000:99(141)/чзу1	1 218	Образование части земельного участка	Для сельскохозяйственного производства
91	23:27:00000000:3У1(39)	15	Образование земельного участка из земель неразграниченной государственной собственности	6.8 - Связь
92	23:27:00000000:99(135)/чзу1	411	Образование части земельного участка	Для сельскохозяйственного производства
93	23:27:00000000:99(135)/чзу2	940	Образование части земельного участка	Для сельскохозяйственного производства
94	23:27:00000000:3У1(40)	121	Образование земельного участка из земель неразграниченной государственной собственности	6.8 - Связь
95	23:27:00000000:3У1(41)	27	Образование земельного участка из земель неразграниченной государственной собственности	6.8 - Связь
Темрюкский муниципальный район				
1	23:30:00000000:3У1(1)	1 935	Образование земельного участка из земель неразграниченной государственной собственности	6.8 - Связь

Взам. инв. №

Подпись и дата

Инв. № подл.

Лист

4553.ВОЛС.ВЧ.Н-Т-ДПТ-ПМТ1-ТЧ

97

Изм. Кол. уч. Лист № док. Подп. Дата

Продолжение таблицы 1

№ п/п	Условный номер (обозначение) образуемого земельного участка (части земельного участка)	Площадь, кв.м	Способ образования земельного участка (части земельного участка)	Вид разрешенного использования образуемого земельного участка
1	2	3	4	5
2	23:30:0000000:83(2)/чзу1	564	Образование части земельного участка	Для несельскохозяйственного использования
3	23:30:0000000:3У1(2)	54	Образование земельного участка из земель неразграниченной государственной собственности	6.8 - Связь
4	23:30:1304005:29(2)/чзу1	1 407	Образование части земельного участка	Для организации крестьянского хозяйства
5	23:30:0000000:3У1(3)	15	Образование земельного участка из земель неразграниченной государственной собственности	6.8 - Связь
6	23:30:1304005:26/чзу1	30	Образование части земельного участка	Для осуществления производственной деятельности по выращиванию, добыче, переработке, реализации товарной рыбы
7	23:30:1304004:121/чзу1	29	Образование части земельного участка	Для осуществления производственной деятельности по выращиванию, добыче, переработке, реализации товарной рыбы
8	23:30:0000000:3У1(4)	41	Образование земельного участка из земель неразграниченной государственной собственности	6.8 - Связь
9	23:30:1304004:131/чзу1	1 267	Образование части земельного участка	Для ведения крестьянского хозяйства

Инв. № подл.	Подпись и дата	Взам. инв. №	

Изм.	Кол. уч.	Лист	№ док	Подп.	Дата

Продолжение таблицы 1

№ п/п	Условный номер (обозначение) образуемого земельного участка (части земельного участка)	Площадь, кв.м	Способ образования земельного участка (части земельного участка)	Вид разрешенного использования образуемого земельного участка
1	2	3	4	5
10	23:30:0000000:3У1(5)	9 095	Образование земельного участка из земель неразграниченной государственной собственности	6.8 - Связь
11	23:30:1304002:33/чзу1	122	Образование части земельного участка	Индивидуальное жилищное строительство
12	23:30:0000000:3У1(6)	1 885	Образование земельного участка из земель неразграниченной государственной собственности	6.8 - Связь
13	23:30:0000000:2150(3) /чзу1	38	Образование части земельного участка	связь
14	23:30:0000000:3У1(7)	152	Образование земельного участка из земель неразграниченной государственной собственности	6.8 - Связь
15	ЕЗ 23:30:0000000:59/чзу1	66	Образование части земельного участка для установления публичного сервитута	Земли промышленности, энергетики, транспорта, связи, радиовещания, телевидения, информатики, земли для обеспечения космической деятельности, земли обороны, безопасности и земли иного специального назначения

Инв. № подл.	Подпись и дата	Взам. инв. №

Изм.	Кол. уч.	Лист	№ док	Подп.	Дата

Продолжение таблицы 1

№ п/п	Условный номер (обозначение) образуемого земельного участка (части земельного участка)	Площадь, кв.м	Способ образования земельного участка (части земельного участка)	Вид разрешенного использования образуемого земельного участка
1	2	3	4	5
23	ЕЗ 23:30:1301000:328/чзу1	178	Образование части земельного участка	Для размещения полезных полос и древесно- кустарниковой растительности
24	23:30:0000000:3У1(12)	3 056	Образование земельного участка из земель неразграниченной государственной собственности	6.8 - Связь
25	23:30:1301000:359/чзу1	1 042	Образование части земельного участка	Для сельскохозяйст венного производства
26	23:30:1301000:358/чзу1	3 910	Образование части земельного участка	Для сельскохозяйст венного производства
27	23:30:0000000:3У1(13)	3 538	Образование земельного участка из земель неразграниченной государственной собственности	6.8 - Связь
28	ЕЗ 23:30:1301000:328/чзу2	92	Образование части земельного участка	Для размещения полезных полос и древесно- кустарниковой растительности
29	23:30:0000000:3У1(14)	70	Образование земельного участка из земель неразграниченной государственной собственности	6.8 - Связь
30	23:30:1301000:23/чзу1	8 913	Образование части земельного участка	Для сельскохозяйст венного производства
31	23:30:0000000:3У1(15)	60	Образование земельного участка из земель неразграниченной государственной собственности	6.8 - Связь
32	23:30:1301000:24/чзу1	12 697	Образование части земельного участка	Для сельскохозяйст венного производства

Инв. № подл.	Подпись и дата	Взам. инв. №

Изм.	Кол. уч.	Лист	№ док	Подп.	Дата

4553.ВОЛС.ВЧ.Н-Т-ДПТ-ПМТ1-ТЧ

Продолжение таблицы 1

№ п/п	Условный номер (обозначение) образуемого земельного участка (части земельного участка)	Площадь, кв.м	Способ образования земельного участка (части земельного участка)	Вид разрешенного использования образуемого земельного участка
1	2	3	4	5
33	23:30:0000000:3У1(16)	62	Образование земельного участка из земель неразграниченной государственной собственности	6.8 - Связь
34	ЕЗ 23:30:1301000:328/чзу3	359	Образование части земельного участка	Для размещения полевых защитных полос и древесно-кустарниковой растительности
35	23:30:0000000:3У1(17)	568	Образование земельного участка из земель неразграниченной государственной собственности	6.8 - Связь
36	23:30:1301000:35/чзу1	6 927	Образование части земельного участка	Для сельскохозяйственного производства
37	23:30:0000000:3У1(18)	47	Образование земельного участка из земель неразграниченной государственной собственности	6.8 - Связь
38	23:30:0000000:3У1(19)	1 422	Образование земельного участка из земель неразграниченной государственной собственности	6.8 - Связь
39	23:30:0000000:3У1(20)	97	Образование земельного участка из земель неразграниченной государственной собственности	6.8 - Связь
40	23:30:1301000:378/чзу1	274	Образование части земельного участка	Для сельскохозяйственного производства
41	23:30:1301000:436/чзу1	947	Образование части земельного участка	Для сельскохозяйственного производства
42	23:30:1301000:370/чзу1	4 214	Образование части земельного участка	Для сельскохозяйственного производства
43	23:30:1301000:369/чзу1	259	Образование части земельного участка	Для сельскохозяйственного производства

Инв. № подл.	Подпись и дата	Взам. инв. №

Изм.	Кол. уч.	Лист	№ док	Подп.	Дата

Продолжение таблицы 1

№ п/п	Условный номер (обозначение) образуемого земельного участка (части земельного участка)	Площадь, кв.м	Способ образования земельного участка (части земельного участка)	Вид разрешенного использования образуемого земельного участка
1	2	3	4	5
44	23:30:1301000:372/чзу1	259	Образование части земельного участка	Для сельскохозяйственного производства
45	23:30:1301000:373/чзу1	258	Образование части земельного участка	Для сельскохозяйственного производства
46	23:30:1301000:379/чзу1	525	Образование части земельного участка	Для сельскохозяйственного производства
47	23:30:1301000:371/чзу1	297	Образование части земельного участка	Для сельскохозяйственного производства
48	23:30:1301000:375/чзу1	312	Образование части земельного участка	Для сельскохозяйственного производства
49	23:30:1301000:562/чзу1	314	Образование части земельного участка	Для сельскохозяйственного производства
50	23:30:1301000:377/чзу1	306	Образование части земельного участка	Для сельскохозяйственного производства
51	23:30:1301000:376/чзу1	241	Образование части земельного участка	Для сельскохозяйственного производства
52	23:30:0000000:3У1(21)	5 951	Образование земельного участка из земель неразграниченной государственной собственности	6.8 - Связь
53	ЕЗ 23:30:1301000:328/чзу4	115	Образование части земельного участка	Для размещения полевых защитных полос и древесно-кустарниковой растительности

Инв. № подл.	Подпись и дата	Взам. инв. №

Изм.	Кол. уч.	Лист	№ док	Подп.	Дата

Продолжение таблицы 1

№ п/п	Условный номер (обозначение) образуемого земельного участка (части земельного участка)	Площадь, кв.м	Способ образования земельного участка (части земельного участка)	Вид разрешенного использования образуемого земельного участка
1	2	3	4	5
54	23:30:0000000:3У1(22)	936	Образование земельного участка из земель неразграниченной государственной собственности	6.8 - Связь
55	23:30:0000000:2799(6) /чзу1	121	Образование части земельного участка	Для сельхозпроизводства
56	ЕЗ 23:30:1301000:328/чзу5	108	Образование части земельного участка	Для размещения полевых полос и древесно-кустарниковой растительности
57	23:30:0000000:3У1(23)	9 420	Образование земельного участка из земель неразграниченной государственной собственности	6.8 - Связь
58	23:30:0000000:2799(73) /чзу1	72	Образование части земельного участка	Для сельхозпроизводства
59	23:30:1301000:324/чзу1	271	Образование части земельного участка	Для сельскохозяйственного производства
60	ЕЗ 23:30:1203000:167/чзу1	138	Образование части земельного участка	Для размещения полевых полос и древесно-кустарниковой растительности (фонд перераспределения)
61	23:30:0000000:3У1(24)	56	Образование земельного участка из земель неразграниченной государственной собственности	6.8 - Связь

Инв. № подл.	Подпись и дата	Взам. инв. №	

Продолжение таблицы 1

№ п/п	Условный номер (обозначение) образуемого земельного участка (части земельного участка)	Площадь, кв.м	Способ образования земельного участка (части земельного участка)	Вид разрешенного использования образуемого земельного участка
1	2	3	4	5
62	23:30:1203000:363/чзу1	112	Образование части земельного участка	Для сельскохозяйственного производства
63	23:30:1203000:358/чзу1	218	Образование части земельного участка	Для сельскохозяйственного производства
64	23:30:1203000:369/чзу1	107	Образование части земельного участка	Для сельскохозяйственного производства
65	23:30:1203000:339/чзу1	110	Образование части земельного участка	Для сельскохозяйственного производства
66	23:30:1203000:353/чзу1	217	Образование части земельного участка	Для сельскохозяйственного производства
67	23:30:1203000:355/чзу1	109	Образование части земельного участка	Для сельскохозяйственного производства
68	23:30:1203000:368/чзу1	109	Образование части земельного участка	Для сельскохозяйственного производства
69	23:30:1203000:362/чзу1	109	Образование части земельного участка	Для сельскохозяйственного производства
70	23:30:1203000:356/чзу1	108	Образование части земельного участка	Для сельскохозяйственного производства
71	23:30:1203000:345/чзу1	217	Образование части земельного участка	Для сельскохозяйственного производства

Инв. № подл.	Подпись и дата	Взам. инв. №	

Изм.	Кол. уч.	Лист	№ док	Подп.	Дата

Продолжение таблицы 1

№ п/п	Условный номер (обозначение) образуемого земельного участка (части земельного участка)	Площадь, кв.м	Способ образования земельного участка (части земельного участка)	Вид разрешенного использования образуемого земельного участка
1	2	3	4	5
72	23:30:1203000:337/чзу1	108	Образование части земельного участка	Для с/х производства
73	23:30:1203000:351/чзу1	108	Образование части земельного участка	Для сельскохозяйственного производства
74	23:30:1203000:348/чзу1	108	Образование части земельного участка	Для сельскохозяйственного производства
75	23:30:1203000:352/чзу1	108	Образование части земельного участка	Для сельскохозяйственного производства
76	23:30:1203000:343/чзу1	108	Образование части земельного участка	Для сельскохозяйственного производства
77	23:30:1203000:325/чзу1	107	Образование части земельного участка	Для сельскохозяйственного производства
78	23:30:1203000:328/чзу1	117	Образование части земельного участка	Для сельскохозяйственного производства
79	23:30:1203000:318/чзу1	120	Образование части земельного участка	Для сельскохозяйственного производства
80	23:30:1203000:367/чзу1	120	Образование части земельного участка	Для сельскохозяйственного производства
81	23:30:1203000:333/чзу1	120	Образование части земельного участка	Для сельскохозяйственного производства
82	23:30:1203000:310/чзу1	119	Образование части земельного участка	Для сельскохозяйственного производства

Инв. № подл.	Подпись и дата	Взам. инв. №	

Изм.	Кол. уч.	Лист	№ док	Подп.	Дата

Продолжение таблицы 1

№ п/п	Условный номер (обозначение) образуемого земельного участка (части земельного участка)	Площадь, кв.м	Способ образования земельного участка (части земельного участка)	Вид разрешенного использования образуемого земельного участка
1	2	3	4	5
93	ЕЗ 23:30:1203000:167\чзу2	56	Образование части земельного участка	Для размещения поλεзащитных лесных полос и древесно-кустарниковой растительности (фонд перераспределения)
94	23:30:0000000:3У1(28)	52	Образование земельного участка из земель неразграниченной государственной собственности	6.8 - Связь
95	23:30:0000000:1705(3) /чзу1	3 331	Образование части земельного участка	Для сельскохозяйственного производства
96	23:30:0000000:3У1(29)	37	Образование земельного участка из земель неразграниченной государственной собственности	6.8 - Связь
97	23:30:0000000:1705(16) /чзу1	3 534	Образование части земельного участка	Для сельскохозяйственного производства
98	23:30:1203000:1267(1) /чзу1	2 656	Образование части земельного участка	Для сельскохозяйственного производства
99	23:30:0000000:3У1(30)	39	Образование земельного участка из земель неразграниченной государственной собственности	6.8 - Связь
100	23:30:1203000:535/чзу1	306	Образование части земельного участка	Для сельскохозяйственного производства
101	23:30:1203000:526/чзу1	539	Образование части земельного участка	Для сельскохозяйственного производства
102	23:30:0000000:3У1(31)	48	Образование земельного участка из земель неразграниченной государственной собственности	6.8 - Связь

Взам. инв. №	
Подпись и дата	
Инв. № подл.	

Изм.	Кол. уч.	Лист	№ док	Подп.	Дата

4553.ВОЛС.ВЧ.Н-Т-ДПТ-ПМТ1-ТЧ

Лист

108

Продолжение таблицы 1

№ п/п	Условный номер (обозначение) образуемого земельного участка (части земельного участка)	Площадь, кв.м	Способ образования земельного участка (части земельного участка)	Вид разрешенного использования образуемого земельного участка
1	2	3	4	5
103	23:30:1203000:1280/чзу 1	982	Образование части земельного участка	Для сельскохозяйственного производства
104	23:30:1203000:1281/чзу 1	1 165	Образование части земельного участка	Для сельскохозяйственного производства
105	23:30:0000000:ЗУ1(32)	105	Образование земельного участка из земель неразграниченной государственной собственности	6.8 - Связь
106	ЕЗ 23:30:1203000:167\чзу3	119	Образование части земельного участка	Для размещения полевых защитных лесных полос и древесно-кустарниковой растительности (фонд перераспределения)
107	23:30:0000000:ЗУ1(33)	36	Образование земельного участка из земель неразграниченной государственной собственности	6.8 - Связь
108	23:30:1203000:437/чзу1	1 782	Образование части земельного участка	для сельскохозяйственного производства
109	23:30:1203000:415/чзу1	257	Образование части земельного участка	для сельскохозяйственного производства
110	23:30:1203000:430/чзу1	253	Образование части земельного участка	для сельскохозяйственного производства
111	23:30:1203000:432/чзу1	259	Образование части земельного участка	для сельскохозяйственного производства

Инв. № подл.	Подпись и дата	Взам. инв. №	

Изм.	Кол. уч.	Лист	№ док	Подп.	Дата

Продолжение таблицы 1

№ п/п	Условный номер (обозначение) образуемого земельного участка (части земельного участка)	Площадь, кв.м	Способ образования земельного участка (части земельного участка)	Вид разрешенного использования образуемого земельного участка
1	2	3	4	5
112	23:30:1203000:416/чзу1	260	Образование части земельного участка	для сельскохозяйственного производства
113	23:30:1203000:427/чзу1	260	Образование части земельного участка	для сельскохозяйственного производства
114	23:30:1203000:418/чзу1	260	Образование части земельного участка	для сельскохозяйственного производства
115	ЕЗ 23:30:1203000:240/чзу1	336	Образование части земельного участка	для сельскохозяйственного производства
116	23:30:0000000:3У1(34)	320	Образование земельного участка из земель неразграниченной государственной собственности	6.8 - Связь
117	23:30:1203000:1211(1)/чзу1	328	Образование части земельного участка	для сельскохозяйственного производства
118	23:30:1203000:455/чзу1	275	Образование части земельного участка	Для сельскохозяйственного производства
119	23:30:1203000:451/чзу1	275	Образование части земельного участка	Для сельскохозяйственного производства
120	23:30:1203000:452/чзу1	273	Образование части земельного участка	Для сельскохозяйственного производства
121	23:30:1203000:446/чзу1	276	Образование части земельного участка	Для сельскохозяйственного производства

Инв. № подл.	Подпись и дата	Взам. инв. №

Изм.	Кол. уч.	Лист	№ док	Подп.	Дата

Продолжение таблицы 1

№ п/п	Условный номер (обозначение) образуемого земельного участка (части земельного участка)	Площадь, кв.м	Способ образования земельного участка (части земельного участка)	Вид разрешенного использования образуемого земельного участка
1	2	3	4	5
122	23:30:1203000:458/чзу1	274	Образование части земельного участка	Для сельскохозяйственного производства
123	23:30:1203000:449/чзу1	276	Образование части земельного участка	Для сельскохозяйственного производства
124	23:30:1203000:445/чзу1	284	Образование части земельного участка	Для сельскохозяйственного производства
125	23:30:1203000:456/чзу1	270	Образование части земельного участка	Для сельскохозяйственного производства
126	23:30:1203000:447/чзу1	265	Образование части земельного участка	Для сельскохозяйственного производства
127	23:30:1203000:450/чзу1	265	Образование части земельного участка	Для сельскохозяйственного производства
128	23:30:1203000:517/чзу1	271	Образование части земельного участка	Для сельскохозяйственного производства
129	23:30:1203000:448/чзу1	270	Образование части земельного участка	Для сельскохозяйственного производства
130	23:30:1203000:454/чзу1	266	Образование части земельного участка	Для сельскохозяйственного производства
131	23:30:0000000:2895(8)/чзу1	69	Образование части земельного участка	Коммунальное обслуживание
132	23:30:0000000:3У1(35)	38	Образование земельного участка из земель неразграниченной государственной собственности	6.8 - Связь

Инв. № подл.	Подпись и дата	Взам. инв. №	

Изм.	Кол. уч.	Лист	№ док	Подп.	Дата

Продолжение таблицы 1

№ п/п	Условный номер (обозначение) образуемого земельного участка (части земельного участка)	Площадь, кв.м	Способ образования земельного участка (части земельного участка)	Вид разрешенного использования образуемого земельного участка
1	2	3	4	5
133	ЕЗ 23:30:1203000:167\чзу4	86	Образование части земельного участка	Для размещения полевых полос и древесно-кустарниковой растительности (фонд перераспределения)
134	23:30:0000000:3У1(36)	48	Образование земельного участка из земель неразграниченной государственной собственности	6.8 - Связь
135	23:30:1203000:2459 /чзу1	1 316	Образование части земельного участка	Для сельскохозяйственного производства
136	23:30:1203000:939/чзу1	1 090	Образование части земельного участка	Для сельскохозяйственного производства
137	23:30:1203000:942/чзу1	547	Образование части земельного участка	Для сельскохозяйственного производства
138	23:30:0000000:3У1(37)	36	Образование земельного участка из земель неразграниченной государственной собственности	6.8 - Связь
139	23:30:1203000:943/чзу1	1 374	Образование части земельного участка	Для сельскохозяйственного производства
140	23:30:1203000:940/чзу1	1 437	Образование части земельного участка	Для сельскохозяйственного производства
141	23:30:0000000:2895(10) /чзу1	66	Образование части земельного участка	Коммунальное обслуживание
142	23:30:1203000:1924/чзу1	370	Образование части земельного участка	Для сельскохозяйственного производства
143	23:30:1203000:1937/чзу1	363	Образование части земельного участка	Для сельскохозяйственного производства

Инв. № подл.	Подпись и дата	Взам. инв. №

Продолжение таблицы 1

№ п/п	Условный номер (обозначение) образуемого земельного участка (части земельного участка)	Площадь, кв.м	Способ образования земельного участка (части земельного участка)	Вид разрешенного использования образуемого земельного участка
1	2	3	4	5
144	23:30:1203000:1956(1)/чзу1	361	Образование части земельного участка	Для сельскохозяйственного производства
145	23:30:1203000:586/чзу1	359	Образование части земельного участка	Для сельскохозяйственного производства
146	23:30:1203000:585/чзу1	358	Образование части земельного участка	Для сельскохозяйственного производства
147	23:30:1203000:584/чзу1	357	Образование части земельного участка	Для сельскохозяйственного производства
148	23:30:1203000:583/чзу1	356	Образование части земельного участка	Для сельскохозяйственного производства
149	23:30:0000000:3У1(38)	61	Образование земельного участка из земель неразграниченной государственной собственности	6.8 - Связь
150	23:30:1203000:582/чзу1	409	Образование части земельного участка	Для сельскохозяйственного производства
151	23:30:1203000:581/чзу1	88	Образование части земельного участка	Для сельскохозяйственного производства
152	23:30:0000000:3У1(39)	997	Образование земельного участка из земель неразграниченной государственной собственности	6.8 - Связь
153	23:30:1203000:1960/чзу1	1 295	Образование части земельного участка	для сельскохозяйственного производства
154	23:30:0000000:3У1(40)	5 123	Образование земельного участка из земель неразграниченной государственной собственности	6.8 - Связь

Инв. № подл.	Подпись и дата	Взам. инв. №

Изм.	Кол. уч.	Лист	№ док	Подп.	Дата

Продолжение таблицы 1

№ п/п	Условный номер (обозначение) образуемого земельного участка (части земельного участка)	Площадь, кв.м	Способ образования земельного участка (части земельного участка)	Вид разрешенного использования образуемого земельного участка
1	2	3	4	5
155	23:30:0000000:344/чзу1	3 321	Образование части земельного участка	для размещения кладбища
156	23:30:0000000:3У1(41)	2 551	Образование земельного участка из земель неразграниченной государственной собственности	6.8 - Связь
157	23:30:1111006:29/чзу1	189	Образование части земельного участка	Для строительства многоквартирных жилых домов
158	23:30:1111006:29/чзу2	386	Образование части земельного участка	Для строительства многоквартирных жилых домов
159	23:30:1111006:27/чзу1	149	Образование части земельного участка	для строительства и эксплуатации гаражей
160	23:30:1111006:28/чзу1	215	Образование части земельного участка	Для строительства многоквартирных жилых домов
161	23:30:0000000:3У1(42)	118	Образование земельного участка из земель неразграниченной государственной собственности	6.8 - Связь
162	23:30:0000000:3023(3) /чзу1	133	Образование части земельного участка	Земельные участки (территории) общего пользования
163	23:30:0000000:3У1(43)	213	Образование земельного участка из земель неразграниченной государственной собственности	6.8 - Связь
164	23:30:0000000:491/чзу1	352	Образование части земельного участка	Для строительства и эксплуатации многоквартирных жилых домов

Изм.	Кол. уч.	Лист	№ док	Подп.	Дата
Инд. № подл.	Подпись и дата	Взам. инв. №			

Продолжение таблицы 1

№ п/п	Условный номер (обозначение) образуемого земельного участка (части земельного участка)	Площадь, кв.м	Способ образования земельного участка (части земельного участка)	Вид разрешенного использования образуемого земельного участка
1	2	3	4	5
165	23:30:0000000:490/чзу1	378	Образование части земельного участка	Для строительства и эксплуатации многоквартирных жилых домов
166	23:30:1112003:3/чзу1	222	Образование части земельного участка	Для строительства и эксплуатации многоквартирных жилых домов
167	23:30:1112003:84/чзу1	398	Образование части земельного участка	для сельскохозяйственного производства
168	23:30:1112003:85/чзу1	96	Образование части земельного участка	для сельскохозяйственного производства
169	23:30:1112003:86/чзу1	335	Образование части земельного участка	для сельскохозяйственного производства
170	23:30:0000000:2757(1)/чзу1	2 056	Образование части земельного участка	Для сельскохозяйственного производства
171	23:30:0000000:2757(1)/чзу2	699	Образование части земельного участка	Для сельскохозяйственного производства
172	23:30:0000000:2757(1)/чзу3	8 351	Образование части земельного участка	Для сельскохозяйственного производства
173	23:30:0000000:3У1(44)	1 038	Образование земельного участка из земель неразграниченной государственной собственности	6.8 - Связь
174	23:30:0000000:3У1(45)	95	Образование земельного участка из земель неразграниченной государственной собственности	6.8 - Связь

Инд. № подл.	Подпись и дата	Взам. инв. №

Изм.	Кол. уч.	Лист	№ док	Подп.	Дата

Продолжение таблицы 1

№ п/п	Условный номер (обозначение) образуемого земельного участка (части земельного участка)	Площадь, кв.м	Способ образования земельного участка (части земельного участка)	Вид разрешенного использования образуемого земельного участка
1	2	3	4	5
175	23:30:1105050:14/чзу1	370	Образование части земельного участка	для сельскохозяйственного производства
176	23:30:1105050:14/чзу2	2 204	Образование части земельного участка	для сельскохозяйственного производства
177	23:30:1105050:14/чзу3	2 991	Образование части земельного участка	для сельскохозяйственного производства
178	23:30:1105050:12/чзу1	64	Образование части земельного участка	для строительства логистического центра
179	23:30:1105050:15/чзу1	165	Образование части земельного участка	для строительства логистического центра
180	23:30:1105050:15/чзу2	1 671	Образование части земельного участка	для строительства логистического центра
181	23:30:1105050:16/чзу1	680	Образование части земельного участка	для строительства логистического центра
182	23:30:0000000:3У1(46)	136	Образование земельного участка из земель неразграниченной государственной собственности	6.8 - Связь
183	23:30:0000000:3У1(47)	95	Образование земельного участка из земель неразграниченной государственной собственности	6.8 - Связь
184	23:30:1202000:9/чзу1	633	Образование части земельного участка	для несельскохозяйственного использования
185	23:30:0000000:2757(4) /чзу1	121	Образование части земельного участка	Для сельскохозяйственного производства

Инв. № подл.	Подпись и дата	Взам. инв. №

Изм.	Кол. уч.	Лист	№ док	Подп.	Дата

Продолжение таблицы 1

№ п/п	Условный номер (обозначение) образуемого земельного участка (части земельного участка)	Площадь, кв.м	Способ образования земельного участка (части земельного участка)	Вид разрешенного использования образуемого земельного участка
1	2	3	4	5
186	23:30:0000000:2860(54)/чзу1	5 618	Образование части земельного участка	Для сельскохозяйственного производства
187	23:30:0301000:931(14)/чзу1	238	Образование части земельного участка	Для эксплуатации гидротехнических и иных сооружений
188	23:30:0000000:3У1(48)	517	Образование земельного участка из земель неразграниченной государственной собственности	6.8 - Связь
189	23:30:0000000:3У1(49)	208		
190	23:30:0301000:931(2)/чзу1	204	Образование части земельного участка	Для эксплуатации гидротехнических и иных сооружений
191	23:30:0000000:3У1(50)	129	Образование земельного участка из земель неразграниченной государственной собственности	6.8 - Связь
192	23:30:1201001:10(1)/чзу1	5 710	Образование части земельного участка	Для сельскохозяйственного использования
193	23:30:0000000:3У1(51)	10 084	Образование земельного участка из земель неразграниченной государственной собственности	6.8 - Связь
194	23:30:1201000:94/чзу1	657	Образование части земельного участка	Для сельскохозяйственного производства
195	ЕЗ 23:30:1201000:10/чзу1	1 907	Образование части земельного участка	для сельскохозяйственного производства
196	23:30:1201000:61/чзу1	329	Образование части земельного участка	Для сельскохозяйственного производства
197	23:30:0000000:3У1(52)	120	Образование земельного участка из земель неразграниченной государственной собственности	6.8 - Связь

Изм.	Кол. уч.	Лист	№ док	Подп.	Дата
Интв. № подл.	Подпись и дата	Взам. инв. №			

Продолжение таблицы 1

№ п/п	Условный номер (обозначение) образуемого земельного участка (части земельного участка)	Площадь, кв.м	Способ образования земельного участка (части земельного участка)	Вид разрешенного использования образуемого земельного участка
1	2	3	4	5
198	23:30:1201000:93/чзу1	3 469	Образование части земельного участка	Для сельскохозяйственного производства
199	23:30:0000000:3У1(53)	182	Образование земельного участка из земель неразграниченной государственной собственности	6.8 - Связь
200	23:30:1201000:84/чзу1	528	Образование части земельного участка	для сельскохозяйственного производства
201	23:30:1201000:85/чзу2	152	Образование части земельного участка	для сельскохозяйственного производства
202	23:30:0000000:3У1(54)	201	Образование земельного участка из земель неразграниченной государственной собственности	6.8 - Связь
203	23:30:0000000:3У1(55)	720	Образование земельного участка из земель неразграниченной государственной собственности	6.8 - Связь
204	ЕЗ 23:30:1201000:10/чзу2	332	Образование части земельного участка	для сельскохозяйственного производства
205	23:30:0000000:3У1(56)	215	Образование земельного участка из земель неразграниченной государственной собственности	6.8 - Связь
206	ЕЗ 23:30:1201000:10/чзу3	6 838	Образование части земельного участка	для сельскохозяйственного производства
207	23:30:0000000:3У1(57)	279	Образование земельного участка из земель неразграниченной государственной собственности	6.8 - Связь
208	23:30:0000000:3У1(58)	264	Образование земельного участка из земель неразграниченной государственной собственности	6.8 - Связь

Инв. № подл.	Подпись и дата	Взам. инв. №	

Изм.	Кол. уч.	Лист	№ док	Подп.	Дата

Продолжение таблицы 1

№ п/п	Условный номер (обозначение) образуемого земельного участка (части земельного участка)	Площадь, кв.м	Способ образования земельного участка (части земельного участка)	Вид разрешенного использования образуемого земельного участка
1	2	3	4	5
209	ЕЗ 23:30:1201000:10/чзу3	3 074	Образование части земельного участка	для сельскохозяйственного производства
210	23:30:0000000:3У1(59)	266	Образование земельного участка из земель неразграниченной государственной собственности	6.8 - Связь
211	23:30:1201000:92/чзу1	5 072	Образование части земельного участка	для сельскохозяйственного производства
212	23:30:0000000:3У1(60)	95	Образование земельного участка из земель неразграниченной государственной собственности	6.8 - Связь
213	23:30:1201005:3/чзу1	1 137	Образование земельного участка из земель неразграниченной государственной собственности	для сельскохозяйственного производства
214	23:30:0000000:3У1(61)	2 932	Образование земельного участка из земель неразграниченной государственной собственности	6.8 - Связь
215	23:30:1201000:101/чзу1	8	Образование части земельного участка для установления публичного сервитута	автомобильный транспорт
216	23:30:1201000:100(2)/чзу1	50	Образование части земельного участка для установления публичного сервитута	автомобильный транспорт
217	23:30:0000000:2109(1)/чзу1	253	Образование части земельного участка для установления публичного сервитута	автомобильный транспорт
218	23:30:1201000:100(1)/чзу1	21	Образование части земельного участка для установления публичного сервитута	автомобильный транспорт
219	23:30:0000000:3У1(62)	216	Образование земельного участка из земель неразграниченной государственной собственности	6.8 - Связь
220	ЕЗ 23:30:0000000:3/чзу1	324	Образование части земельного участка	Для сельскохозяйственного использования (фонд перераспределения)

Взам. инв. №

Подпись и дата

Инв. № подл.

Лист

4553.ВОЛС.ВЧ.Н-Т-ДПТ-ПМТ1-ТЧ

119

Изм. Кол. уч. Лист № док. Подп. Дата

Продолжение таблицы 1

№ п/п	Условный номер (обозначение) образуемого земельного участка (части земельного участка)	Площадь, кв.м	Способ образования земельного участка (части земельного участка)	Вид разрешенного использования образуемого земельного участка
1	2	3	4	5
221	23:30:0000000:3У1(63)	97	Образование земельного участка из земель неразграниченной государственной собственности	6.8 - Связь
222	ЕЗ 23:30:1201000:10/чзу5	3 231	Образование части земельного участка	для сельскохозяйственного производства
223	23:30:0000000:3У1(64)	1 692	Образование земельного участка из земель неразграниченной государственной собственности	6.8 – Связь
224	ЕЗ 23:30:1201000:10/чзу6	70	Образование части земельного участка	для сельскохозяйственного производства
225	23:30:1201001:4	1 693	Образование части земельного участка	Для сельскохозяйственного использования (фонд перераспределения)
226	23:30:0000000:3У1(65)	411	Образование земельного участка из земель неразграниченной государственной собственности	6.8 - Связь
227	23:30:0000000:3У1(66)	4 310	Образование земельного участка из земель неразграниченной государственной собственности	6.8 - Связь
228	23:30:0000000:3У1(67)	287	Образование земельного участка из земель неразграниченной государственной собственности	6.8 - Связь
229	23:30:0901013:1	19	Образование части земельного участка	Для строительства и эксплуатации приемного радиоприемного объектов "Кубань"

3. Перечень и сведения о площади образуемых земельных участков, которые будут отнесены к территориям общего пользования, в том числе в отношении которых предполагаются резервирование и (или) изъятие для государственных или муниципальных нужд

Изм.	Кол. уч.	Лист	№ док	Подп.	Дата

4553.ВОЛС.ВЧ.Н-Т-ДПТ-ПМТ1-ТЧ

Лист

120

Взам. инв. №

Подпись и дата

Инв. № подл.

Использование земельных участков для строительства и эксплуатации Объекта не противоречит использованию исходных земельных участков по их целевому назначению. Проектом не предусматривается отнесение образуемых земельных участков к территориям общего пользования, а также резервирование и (или) изъятие земельных участков для государственных или муниципальных нужд.

4. Сведения о целевом назначении лесов, виде (видах) разрешенного использования лесного участка, количественных и качественных характеристиках лесного участка, сведения о нахождении лесного участка в границах особо защитных участков лесов

4.1 Местоположение, границы и площадь проектируемого лесного участка

Субъект Российской Федерации	Краснодарский край
Муниципальное образование	Темрюкский район
Категория земель	земли лесного фонда
Лесничество (лесопарк)	Крымское
Участковое лесничество, урочище (при наличии)	Варениковское участковое лесничество
Целевое назначение лесов, категория защитных лесов	Защитные леса, категория защитных лесов: ценные леса - нерестоохранные полосы лесов (леса, расположенные в границах рыбоохранных зон или рыбохозяйственных заповедных зон, установленных в соответствии с законодательством о рыболовстве и сохранении водных биологических ресурсов)
Квартал	8В, 9В
Лесотаксационный выдел/часть лесотаксационного выдела	часть выдела 2 (в квартале 8В), части выделов 6, 7 (в квартале 9В)
Площадь проектируемого лесного участка, га	0,0508

Местоположение и границы лесного участка указаны на схеме расположения проектируемого лесного участка.

4.2 Целевое назначение лесов.

В соответствии с приказом Федерального агентства лесного хозяйства от 17 октября 2008 года № 316 «Об определении количества лесничеств на территории Краснодарского края и установлении их границ» и приказом МПР Краснодарского края от 04.03.2015 № 301 «О присвоении номеров лесничествам, буквенных индексов участковым лесничествам на землях лесного фонда» Варениковское участковое лесничество входят в состав Крымского лесничества.

На момент проектирования лесного участка, на территории Крымского лесничества распространяется действие лесохозяйственного регламента,

Взам. инв. №	
Подпись и дата	
Инв. № подл.	

утвержденного приказом МПР Краснодарского края от 01.02.2018 № 181.

Леса на территории Краснодарского края, в соответствии со статьей 8 Федерального закона от 04.12.2006 № 201-ФЗ «О введении в действие Лесного кодекса Российской Федерации», отнесены к защитным лесам, что отражено в Лесном плане Краснодарского края, утвержденного постановлением Губернатора Краснодарского края от 31.10.2018 № 698 «Об утверждении Лесного плана Краснодарского края на 2019 – 2028 годы» и лесохозяйственным регламентом Крымского лесничества, а также на основании Федерального Закона от 27.12.2018 № 538-ФЗ.

Согласно указанным документам лесного планирования:

- кварталы 8В, 9В Варениковского участкового лесничества, в котором расположен проектируемый лесной участок, относиться к защитным лесам, ценным лесам, категория защитности - нерестоохранные полосы лесов (леса, расположенные в границах рыбоохранных зон или рыбохозяйственных заповедных зон, установленных в соответствии с законодательством о рыболовстве и сохранении водных биологических ресурсов).

4.3 Количественные и качественные характеристики проектируемого лесного участка

Количественные и качественные характеристики проектируемого лесного участка составляются на основании данных государственного лесного реестра Крымского лесничества.

Таблица 2. Распределение земель

Общая площадь, га	в том числе									
	лесные земли					нелесные земли				
	занятые лесными насаждениями - всего	в том числе покрытые лесными культурами	лесные питомники, плантации	не занятые лесными насаждениями	итого	дороги	просек и	болота	другие	итого
1	2	3	4	5	6	7	8	9	10	11
0,0508	0,0238	0	0	0	0,0238	0	0	0	0,0270	0,0270

Таблица 3. Характеристика насаждений проектируемого лесного участка

Участковое лесничество/ урочище (при наличии)	Номер квартала	Номер выдела	Состав насаждения или характеристика лесного участка при отсутствии насаждения	Площадь (га)/ запас древесины при наличии (куб. м)	в том числе по группам возраста древостоя (га/куб. м)			
					молодняк и	средневозрастные	приспевающие	спелые и перестойные
1	2	3	4	5	6	7	8	9
Участок № 4								
Варениковское	8В	2	10Ивд	0,0238 / -	- / -	- / -	- / -	0,0238 / -
Итого				0,0238 / -	- / -	- / -	- / -	0,0238 / -
Участки № 1-3								
Варениковское	9В	6	Усадьба част.	0,0089 / -	- / -	- / -	- / -	- / -

Взам. инв. №	
Подпись и дата	
Инв. № подл.	

- выращивание лесных плодовых, ягодных, декоративных растений, лекарственных растений;
- выращивание посадочного материала лесных растений (саженцев, сеянцев);
- выполнение работ по геологическому изучению недр, разработка месторождений полезных ископаемых;
- строительство и эксплуатация водохранилищ и иных искусственных водных объектов, а также гидротехнических сооружений и специализированных портов;
- строительство, реконструкция, эксплуатация линейных объектов;
- осуществление религиозной деятельности;
- иные виды (изыскательские работы).

Применение некоторых из перечисленных видов разрешенного использования лесов может быть ограничено или запрещено в соответствии с законодательством Российской Федерации.

4.5 Сведения об обременениях проектируемого лесного участка

По данным государственного лесного реестра кварталы 8В и 9В, части выделов 2 и 6, 7 Варениковского участкового лесничества Крымского лесничества не имеет обременений.

4.6 Сведения об ограничениях использования лесов

С учетом целевого назначения и правового режима лесов, установленного лесным законодательством Российской Федерации лесохозяйственным регламентом Крымского лесничества на проектируемом лесном участке предусмотрены следующие ограничения в использовании лесов.

В защитных леса, категория защитных лесов: ценные леса - нерестоохранные полосы лесов (леса, расположенные в границах рыбоохранных зон или рыбохозяйственных заповедных зон, установленных в соответствии с законодательством о рыболовстве и сохранении водных биологических ресурсов), запрещается проведение сплошных рубок лесных насаждений, за исключением случаев, предусмотренных частью 4 статьи 17, частью 5.1 статьи 21 Лесного Кодекса Российской Федерации и случаев проведения сплошных рубок в зонах с особыми условиями использования территорий, на которых расположены соответствующие леса, если режим указанных зон предусматривает вырубку деревьев, кустарников, лиан.

Статья 17 (п. 4) – В защитных лесах сплошные рубки осуществляются только в случае, если выборочные рубки не обеспечивают замену лесных насаждений, утрачивающих свои средообразующие, водоохранные, санитарно-гигиенические, оздоровительные и иные полезные функции, на лесные насаждения, обеспечивающие сохранение целевого назначения защитных лесов и выполняемых ими полезных функций.

Выборочные рубки лесных насаждений проводятся в порядке, установленном уполномоченным федеральным органом исполнительной власти.

Инв. № подл.	Подпись и дата	Взам. инв. №							4553.ВОЛС.ВЧ.Н-Т-ДПТ-ПМТ1-ТЧ	Лист
										124
			Изм.	Кол. уч.	Лист	№ док	Подп.	Дата		

- В кварталах 8В и 9В Варениковского участкового лесничества запрещается:
- создание лесоперерабатывающей инфраструктуры для переработки древесины и иных лесных ресурсов;
 - создание лесных плантаций и их эксплуатация;
 - сбор лесной подстилки.
 - использование токсичных химических препаратов для охраны и защиты лесов, в том числе в научных целях;
 - осуществление видов деятельности в сфере охотничьего хозяйства;
 - ведение сельского хозяйства, за исключением сенокосения и пчеловодства, а также возведение изгородей в целях сенокосения и пчеловодства;
 - разработка месторождений полезных ископаемых, за исключением лесных участков, в отношении которых лицензии на пользование недрами получены до дня введения в действие Лесного кодекса РФ на срок, не превышающий срока действия таких лицензий;
 - размещение объектов капитального строительства, за исключением гидротехнических сооружений, линий связи, линий электропередачи, подземных трубопроводов;
 - создание лесоперерабатывающей инфраструктуры.

На особо защитных участках лесов (ОЗУ) осуществляется особый режим пользования:

- запрещается осуществление деятельности, несовместимой с их целевым назначением и полезными функциями;
- запрещается проведение сплошных рубок, за исключением случаев, предусмотренных ч.4 ст.17 и ч. 5.1 статьи 21 Лесного кодекса РФ (если выборочные рубки не обеспечивают замену лесных насаждений, утрачивающих свои средообразующие, водоохранные, санитарно-гигиенические, оздоровительные и иные полезные функции, на лесные насаждения, обеспечивающие сохранение целевого назначения защитных лесов и выполняемых ими полезных функций). Выборочные рубки допускаются только в целях вырубki погибших и поврежденных лесных насаждений;
- выполнение работ по геологическому изучению недр и разработке месторождений полезных ископаемых, строительству линий электропередачи, линий связи, дорог, трубопроводов, других линейных объектов, гидротехнических сооружений и специализированных портов допускается в случае отсутствия других вариантов возможного размещения указанных объектов;
- допускается интродукция видов (пород) деревьев, кустарников, лиан, других лесных растений, которые не произрастают в естественных условиях в данном лесном районе;
- запрещено проведение подсочки;
- запрещено переработка древесины и иных лесных ресурсов;
- запрещено выращивание лесных плодовых, ягодных, декоративных растений, лекарственных растений.

Инв. № подл.	Подпись и дата	Взам. инв. №							Лист 125
Изм.	Кол. уч.	Лист	№ док	Подп.	Дата	4553.ВОЛС.ВЧ.Н-Т-ДПТ-ПМТ1-ТЧ			

При использовании лесов в целях строительства, реконструкции, эксплуатации линейных объектов не допускается:

- уничтожение объектов животного мира (особенно редких и находящихся под угрозой исчезновения) или совершение иных действий, которые могут привести к гибели, сокращению численности или нарушению среды обитания объектов животного мира;
- уничтожение или повреждение аншлагов и других знаков, устанавливаемых пользователями животным миром или специально уполномоченными государственными органами по охране, контролю и регулированию использования объектов животного мира и среды их обитания, а также зданий и других сооружений, принадлежащих указанным пользователям и органам;
- выжигание растительности, хранение ядохимикатов, удобрений, химических реагентов, горюче-смазочных материалов и других опасных для объектов животного мира и среды их обитания материалов, сырья и отходов производства без осуществления мер, гарантирующих предотвращение заболеваний и гибели объектов животного мира, ухудшения среды их обитания;
- установка сплошных, не имеющих проходов, заграждений и сооружений на путях миграции животных;
- проводить ремонт, заправку, мытье автомобилей, а также оставлять их с работающим двигателем;
- повреждение лесных насаждений, растительного покрова и почв за пределами предоставленного лесного участка;
- захламление прилегающих территорий за пределами предоставленного лесного участка строительным и бытовым мусором, отходами древесины, иными видами отходов;
- загрязнение площади предоставленного лесного участка и территории за его пределами химическими и радиоактивными веществами;
- проезд транспортных средств и иных механизмов по произвольным, неустановленным маршрутам за пределами предоставленного лесного участка.

С учетом требований статей 104-107 Лесного кодекса РФ, статья 65 Водного кодекса РФ, приказов Минприроды России, Рослесхоза регламентирующих правила использования лесов по видам, на территории Крымского лесничества с учетом их целевого назначения (статья 102) устанавливаются ограничения по видам использования лесов.

Настоящей проектной документацией проектируется вид использования лесов - строительство, реконструкция, эксплуатация линейных объектов в соответствии с приказом МПР РФ от 10.07.2020 № 434.

4.7 Сведения о наличии зданий, сооружений, объектов, связанных с созданием лесной инфраструктуры и объектов, не связанных с созданием лесной инфраструктуры на проектируемом лесном участке

Таблица 6

N п/п	Участковое	Номер квартала	Номер	Площадь	Наименование
-------	------------	----------------	-------	---------	--------------

						4553.ВОЛС.ВЧ.Н-Т-ДПТ-ПМТ1-ТЧ	Лист
							126
Изм.	Кол. уч.	Лист	№ док	Подп.	Дата		

Инв. № подл.	Взам. инв. №
	Подпись и дата

	лесничество/ урочище (при наличии)		выдела	объекта, (га)	объекта
1	2	3	4	5	6
1	Варениковское	-	-	-	-

В границах проектируемого лесного участка объекты, не связанные с созданием лесной инфраструктурой отсутствуют.

4.8 Сведения о наличии на проектируемом лесном участке особо защитных участков лесов, особо охраняемых природных территорий, зон с особыми условиями использования территорий

Согласно данным государственного лесного реестра и материалам лесоустройства на проектируемом лесном участке особо охраняемые природные территории (ООПТ) отсутствуют. Выдел 2 квартала 8В Варениковского участкового лесничества Крымского лесничества отнесен к особо защитным участкам (ОЗУ) – участки спелого леса с запасом менее 50 куб. м. Зоны с особыми условиями использования территории отсутствуют.

Таблица 7

N п/п	Наименование участкового лесничества/урочища (при наличии)	Номер квартала	Номер выдела	Виды ОЗУ, наименование ООПТ, виды зон с особыми условиями использования территорий	Общая площадь, га
1	2	3	4	5	6
1	Варениковское	8В	2	ОЗУ – участки спелого леса с запасом менее 50 м3	0,0238

4.9 Проектирование вида использования лесов лесного участка

Согласно лесохозяйственному регламенту Крымского лесничества кварталы 8В и 9В, части выделов 2 и 6, 7 Варениковского участкового лесничества Крымского лесничества, в границах которого расположен проектируемый лесной участок, относится к зоне планируемого освоения лесов для строительства, реконструкции, эксплуатации линейных объектов (в соответствии с Приказом Министерства экономического развития Российской Федерации от 01.09.2014 г. № 540 «Об утверждении классификатора видов разрешенного использования земельных участков» - связь (код 6.8). Линейный объект федерального значения: «Волоконно-оптическая линия связи Новорождественская-Темрюк» (ВОЛС Н-Т) на территории Краснодарского края в Темрюкском районе Крымском лесничестве, Варениковском участковом лесничестве квартал 8В часть выдела 2 и квартал 9В части выделов 6 и 7 проложен в 2005 году способом горизонтального бурения грунта в пластмассовые трубы, предварительно заложенные под территорией лесного фонда и руслом реки Кубань, без повреждения почвы и древесно-кустарниковой растительности. В существующие трубы проектируется протяжка дополнительного волоконно-оптического кабеля. Земляных работ и проезда техники с повреждением почвы, древесно-кустарниковой и травянистой

Взам. инв. №	
Подпись и дата	
Инв. № подл.	

Изм.	Кол. уч.	Лист	№ док	Подп.	Дата

4553.ВОЛС.ВЧ.Н-Т-ДПТ-ПМТ1-ТЧ

Лист

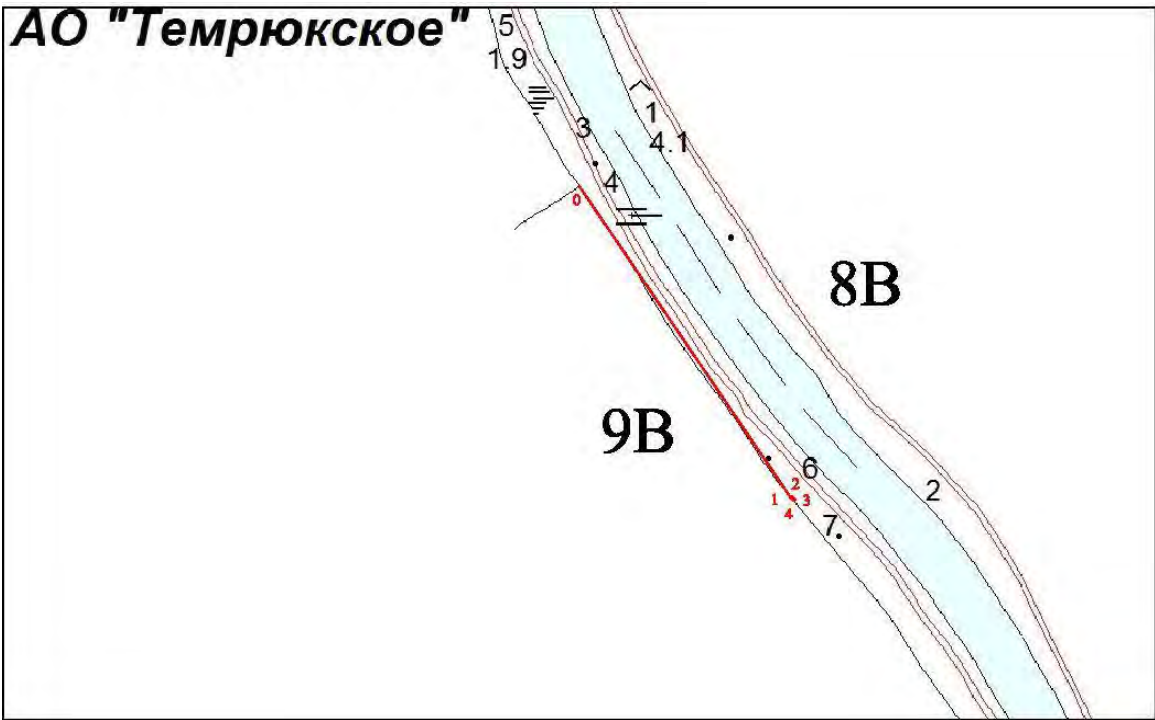
127

растительности на территории лесного участка не планируется.

4.10 Схема расположения проектируемого лесного участка

Субъект Российской Федерации	Краснодарский край
Муниципальное образование	Темрюкский район
Категория земель	земли лесного фонда
Лесничество (лесопарк)	Крымское
Участковое лесничество, урочище (при наличии)	Варениковское (кв. 8В ч.в.2, кв.9В, ч.в. 6, 7)
Вид использования лесов	строительство, реконструкция, эксплуатация линейных объектов (в соответствии с Приказом Министерства экономического развития Российской Федерации от 01.09.2014 г. № 540 «Об утверждении классификатора видов разрешенного использования земельных участков» - Связь (код 6.8)
Цель предоставления лесного участка	строительство и эксплуатации линейного объекта федерального значения «Волоконно-оптическая линия связи из состава «Паутина-2. ВОЛС-М», ВОЛС «Новорождественская – Темрюк»
Особые отметки	

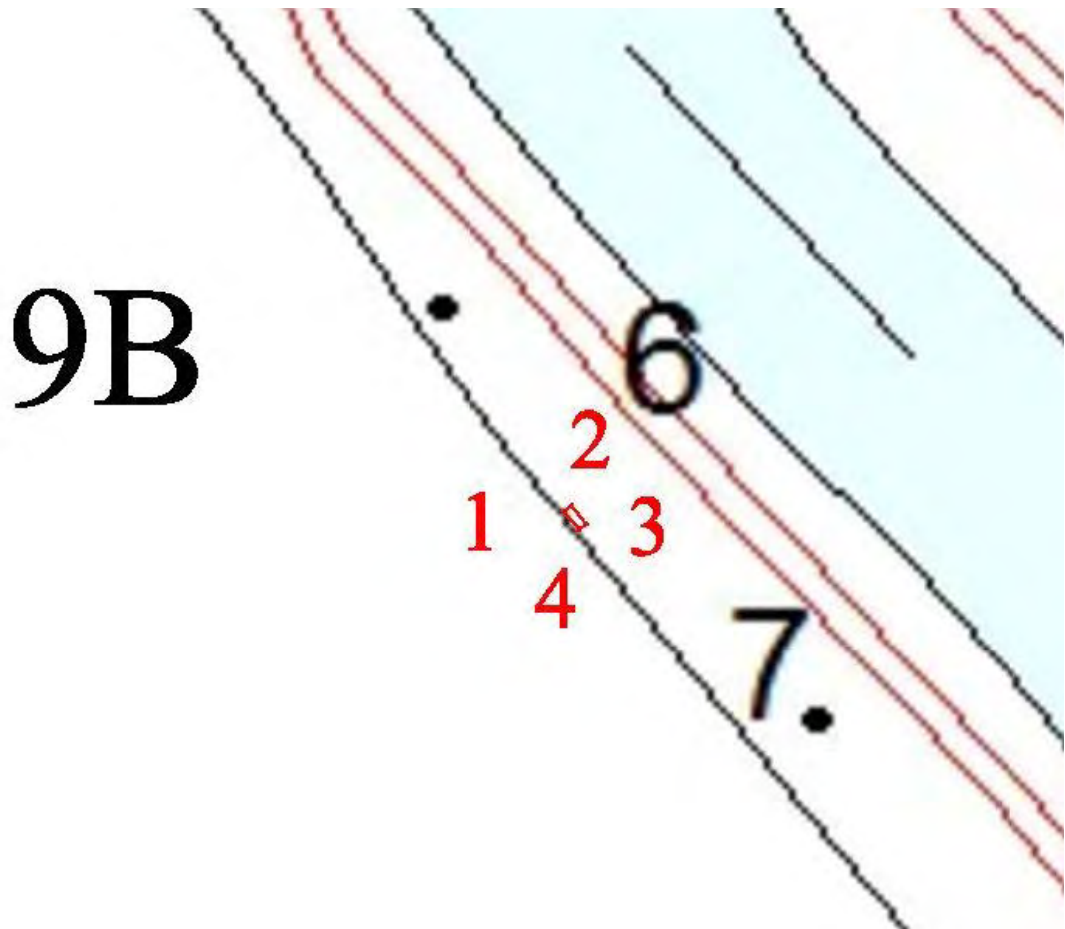
Участок 1
Площадь 0,0014 га
Масштаб 1:10000




Взам. инв. №	
Подпись и дата	
Инв. № подл.	

Изм.	Кол. уч.	Лист	№ док	Подп.	Дата

Масштаб 1:2000



Условные обозначения:

-  - проектируемый лесной участок
- 1** - номера поворотных точек границы участка

Участок 1

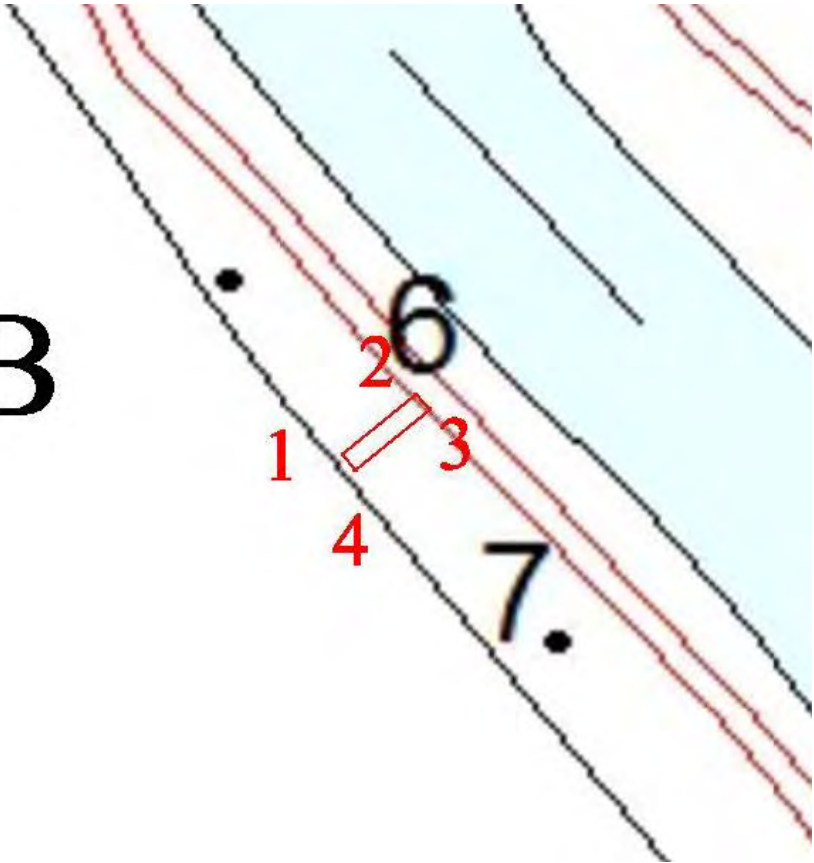
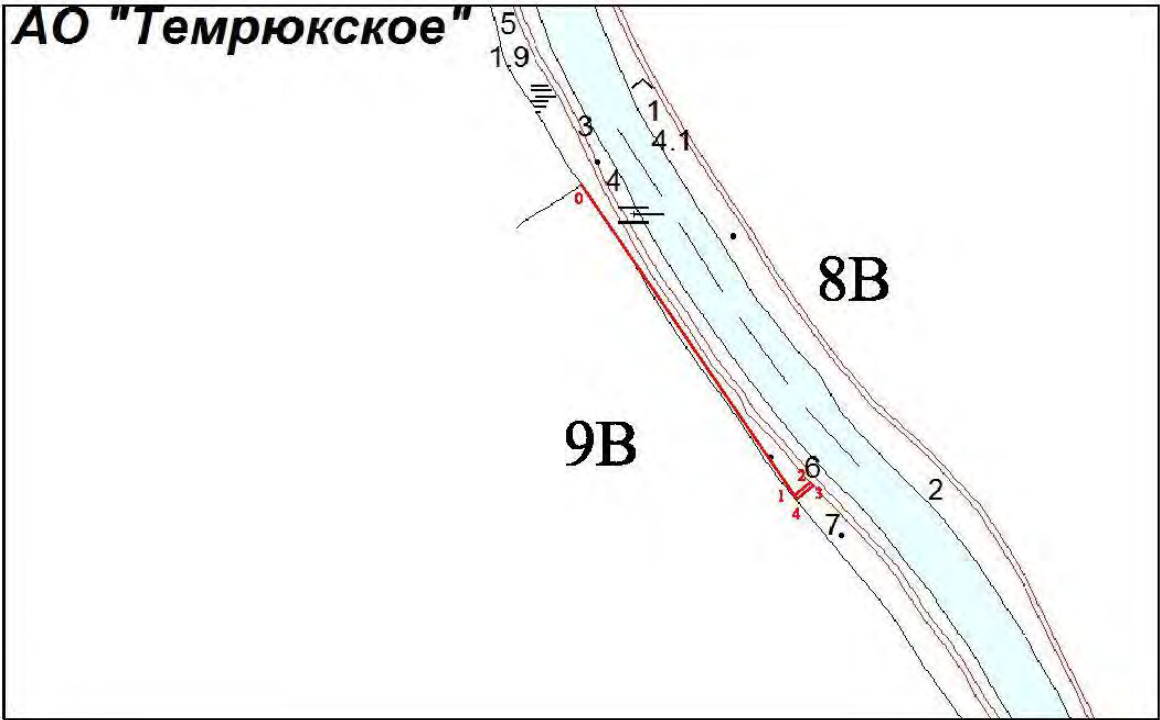
Геоданные		
Номера характерных точек	Направление румбы (азимуты) линий, °	Длина линий, метры
Привязка - 0 кварталный столб		
0-1	ЮВ: 34°10'	506
1-2	СВ: 50° 48' 24"	2,52
2-3	ЮВ: 38° 05' 34"	6,00
3-4	ЮЗ: 50° 52' 48"	2,14
4-1	СЗ: 41° 41' 20"	6,00

Каталог координат (МСК-23)		
Номера точек	Координаты, м	
	X	Y
1	502168.58	1251875.39
2	502170.17	1251877.34
3	502165.45	1251881.04
4	502164.10	1251879.38

Инв. № подл.	Подпись и дата	Взам. инв. №

Изм.	Кол. уч.	Лист	№ док	Подп.	Дата

Участок 2
Площадь 0,0167 га
Масштаб 1:10000



Инва. № подл.	Подпись и дата	Взам. инв. №

Изм.	Кол. уч.	Лист	№ док	Подп.	Дата

4553.ВОЛС.ВЧ.Н-Т-ДПТ-ПМТ1-ТЧ

- 1

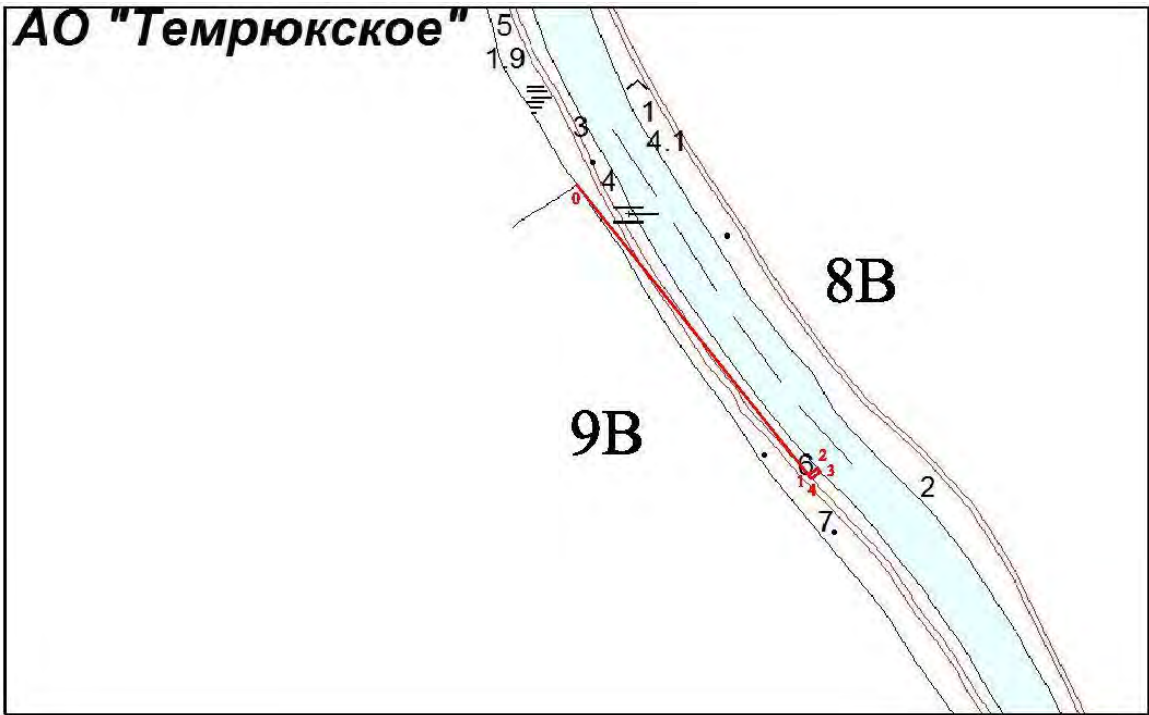
Условные обозначения:
- проектируемый лесной участок
- номера поворотных точек границы участка

Участок 2

Гео данные		
Номера характерных точек	Направление румбы (азимуты) линий, °	Длина линий, метры
Привязка - 0 кварталный столб		
0-1	ЮВ: 34°27'	506
1-2	СВ: 50° 53' 42"	27,54
2-3	ЮВ: 43° 10' 42"	6,01
3-4	ЮЗ: 50° 53' 03"	28,07
4-1	СЗ: 38° 05' 34"	6,00

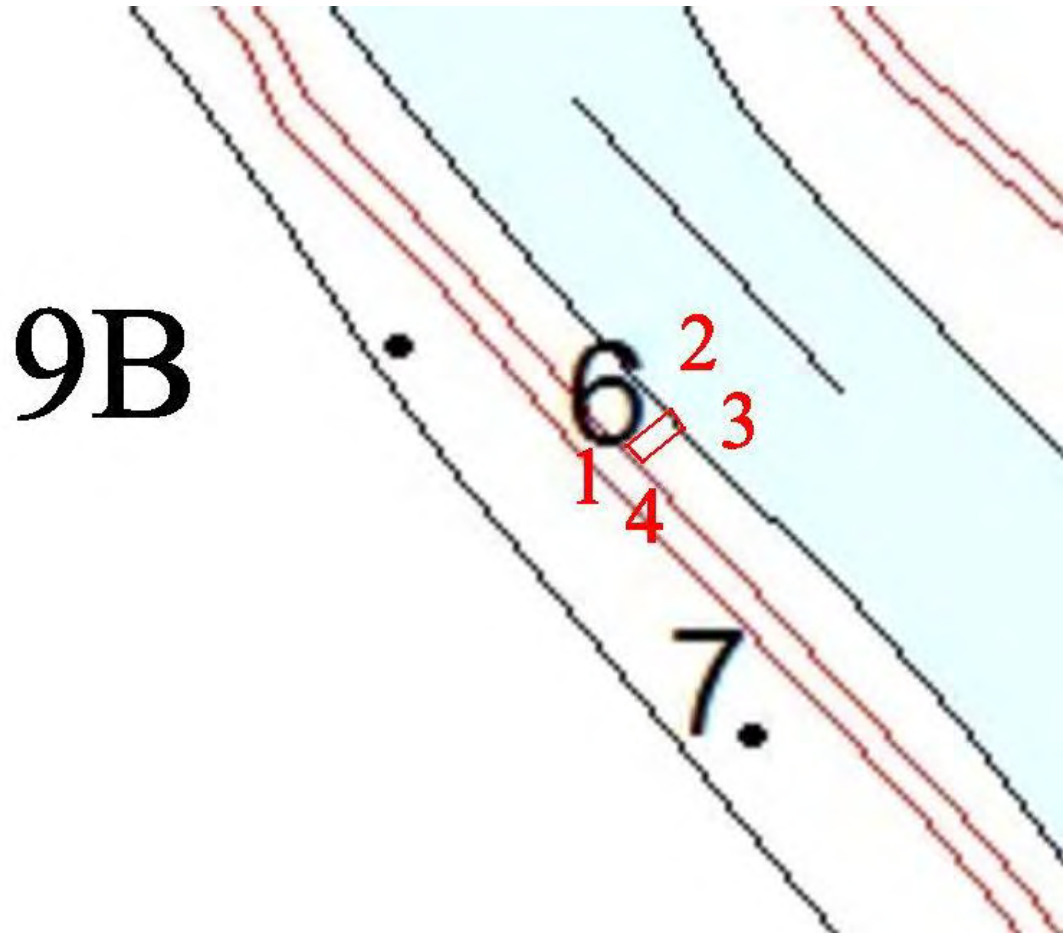
Каталог координат (МСК-23)		
Номера точек	Координаты, м	
	X	Y
1	502170.17	1251877.34
2	502187.54	1251898.71
3	502183.16	1251902.82
4	502165.45	1251881.04

Участок 3
Площадь 0,0089 га
Масштаб 1:10000





Инв. № инв.	Взам. инв. №						4553.ВОЛС.ВЧ.Н-Т-ДПТ-ПМТ1-ТЧ	Лист
Инв. № подл.	Подпись и дата							131
Изм.	Кол. уч.	Лист	№ док	Подп.	Дата			

Масштаб 1:2000



Условные обозначения:

-  - проектируемый лесной участок
 - номера поворотных точек границы участка

Участок 3


Геоданные		
Номера характерных точек	Направление румбы (азимуты) линий, °	Длина линий, метры
Привязка - 0 кварталный столб		
0-1	ЮВ: 38°37'	504
1-2	СВ: 50° 53' 49"	15,35
2-3	ЮВ: 34° 22' 34"	6,02
3-4	ЮЗ: 50° 53' 18"	14,27
4-1	СЗ: 44° 39' 50"	6,03

Каталог координат (МСК-23)		
Номера точек	Координаты, м	
	X	Y
1	502193.36	1251905.86
2	502203.04	1251917.77
3	502198.07	1251921.17
4	502189.07	1251910.10

Взам. инв. №	
Подпись и дата	
Инв. № подл.	

Изм.	Кол. уч.	Лист	№ док	Подп.	Дата

Technical drawing of a river section. The drawing shows a light blue river channel with brown contour lines on either side. A red line is drawn across the river, starting from a point labeled '0' on the left bank and ending at a point labeled '10' on the right bank. The area is divided into two sections labeled '8B' and '9B'. Various numerical labels are present: '5', '1.9', '3', '4', '1', '4.1', '6', '7', '2', and '10'. A red crosshair is drawn at the point labeled '10'.

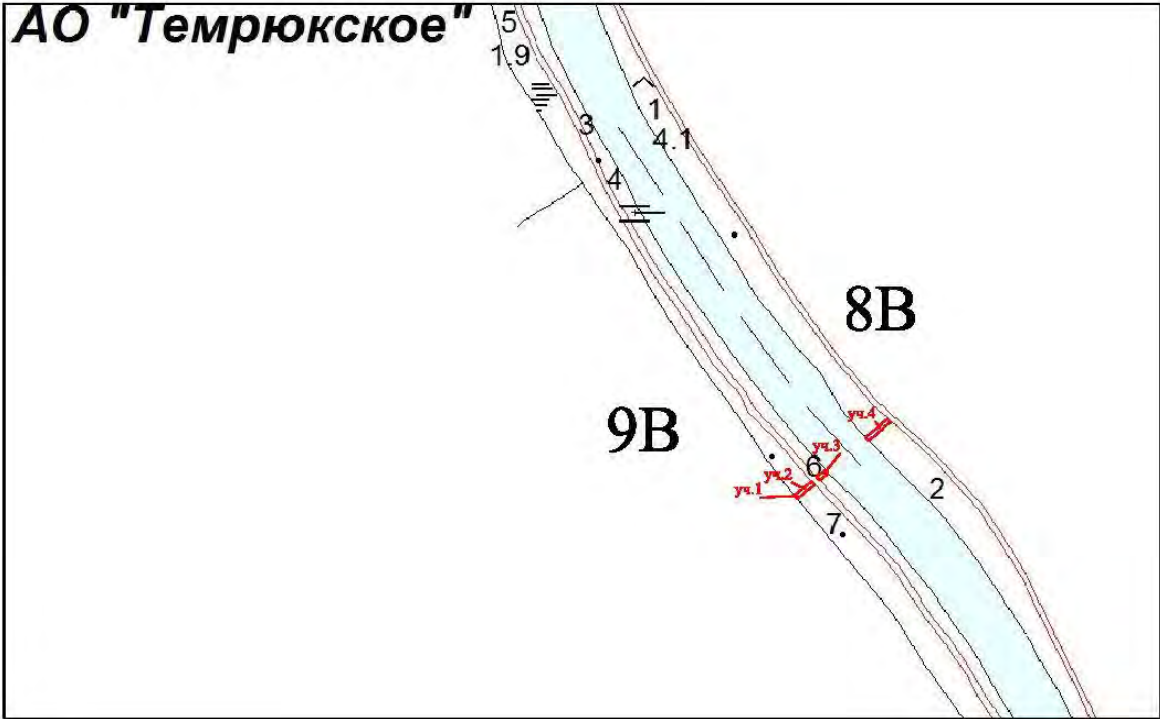
- Условные обозначения:
-  - проектируемый лесной участок
 - 1** - номера поворотных точек границы участка

Участок 4

Геоданные		
Номера характерных точек	Направление румбы (азимуты) линий, °	Длина линий, метры
Привязка - 0 квартальный столб		
0-1	ЮВ: 48°03'	510
1-2	СВ: 50° 52' 46"	10,49
2-3	СВ: 50° 18' 07"	12,93
3-4	СВ: 41° 55' 04"	9,21
4-5	СВ: 58° 59' 39"	7,05
5-6	ЮВ: 45° 07' 52"	6,18
6-7	ЮЗ: 58° 54' 28"	7,65
7-8	ЮЗ: 41° 56' 36"	8,75
8-9	ЮЗ: 50° 17' 54"	13,40
9-10	ЮЗ: 50° 53' 41"	9,85
10-1	СЗ: 45° 32' 12"	6,04


Каталог координат (МСК-23)		
Номера точек	Координаты, м	
	X	Y
1	502246.13	1251970.77
2	502252.75	1251978.91
3	502261.01	1251988.86
4	502267.86	1251995.01
5	502271.49	1252001.05
6	502267.13	1252005.43
7	502263.18	1251998.88
8	502256.67	1251993.03
9	502248.11	1251982.72
10	502241.90	1251975.08

Участки 1 - 4
Общая площадь 0,0508 га
Масштаб 1:10000



Инв. № подл.	Взам. инв. №
Подпись и дата	
Изм.	Кол. уч.
Лист	№ док
Подп.	Дата

The map shows a river flowing from the top left towards the bottom right. The river is labeled '8B' and '9B'. The land areas are labeled '2' and '7.'. Four specific points are marked with red dots and labeled 'уч.1', 'уч.2', 'уч.3', and 'уч.4'. A scale bar is present at the bottom left.

 - проектируемый лесной участок
уч. 1 - номера участков