

111033, г. Москва, ул. Самокатная, д. 1, стр. 2, тел/факс: (499) 323-37-10, 323-37-11, 323-38-22

Свидетельство СРО «АИСС» №01-И-№0213-4

Заказчик – ФГКУ «В/ч 71330»

## **ДОКУМЕНТАЦИЯ ПО ПЛАНИРОВКЕ ТЕРРИТОРИИ**

**ДЛЯ РАЗМЕЩЕНИЯ ЛИНЕЙНОГО ОБЪЕКТА  
ФЕДЕРАЛЬНОГО ЗНАЧЕНИЯ:  
«ВОЛОКОННО-ОПТИЧЕСКАЯ ЛИНИЯ СВЯЗИ  
НОВОРОЖДЕСТВЕНСКАЯ – ТЕМРЮК» (ВОЛС Н-Т)  
НА ТЕРРИТОРИИ КРАСНОДАРСКОГО КРАЯ**

### **ПРОЕКТ МЕЖЕВАНИЯ ТЕРРИТОРИИ**

**Материалы по обоснованию проекта межевания территории.**

**Чертеж обоснования проекта межевания территории.**

**Тихорецкий, Выселковский районы Краснодарский край.**

**4553.ВОЛС.ВЧ.Н-Т-ДПТ-ПМТ2**

**ТОМ 4**

**Книга 1**

Инов. № подл.	Подпись и дата	Взам.инв.№

2020

111033, г. Москва, ул. Самокатная, д. 1, стр. 2, тел/факс: (499) 323-37-10, 323-37-11, 323-38-22

Свидетельство СРО «АИСС» №01-И-№0213-4

Заказчик – ФГКУ «В/ч 71330»

**ДОКУМЕНТАЦИЯ ПО ПЛАНИРОВКЕ ТЕРРИТОРИИ**  
**ДЛЯ РАЗМЕЩЕНИЯ ЛИНЕЙНОГО ОБЪЕКТА**  
**ФЕДЕРАЛЬНОГО ЗНАЧЕНИЯ:**  
**«ВОЛОКОННО-ОПТИЧЕСКАЯ ЛИНИЯ СВЯЗИ**  
**НОВОРОЖДЕСТВЕНСКАЯ – ТЕМРЮК» (ВОЛС Н-Т)**  
**НА ТЕРРИТОРИИ КРАСНОДАРСКОГО КРАЯ**

**ПРОЕКТ МЕЖЕВАНИЯ ТЕРРИТОРИИ**

Материалы по обоснованию проекта межевания территории.

Чертеж обоснования проекта межевания территории.

Тихорецкий, Выселковский районы Краснодарский край.

**4553.ВОЛС.ВЧ.Н-Т-ДПТ-ПМТ2**

**ТОМ 4**  
**Книга 1**

Заместитель генерального директора

Анд.А. Стрельченко

Главный инженер проекта

Н.Н. Растеряев



Инв. № подл.	Подпись и дата	Взам. инв. №

Состав документации по планировке территории.			
Номер тома, книги	Шифр	Наименование	Примечание
Проект планировки территории. Основная (утверждаемая) часть			
Раздел 1 «Проект планировки территории. Графическая часть»			
Том1 Книга1	4553.ВОЛС.ВЧ.Н-Т-ДПТ-ППТ1-СД	Состав документации по планировке территории	-
	4553.ВОЛС.ВЧ.Н-Т-ДПТ-ППТ1-С	Содержание	-
	4553.ВОЛС.ВЧ.Н-Т-ДПТ-ППТ1-ГЧ	Чертеж границ зон планируемого размещения линейных объектов, Чертеж красных линий. <b>Тихорецкий, Выселковский районы Краснодарский край</b>	-
	-	Чертеж границ зон планируемого размещения линейных объектов, подлежащих переносу (переустройству) из зон планируемого размещения линейных объектов	Проектом не предусмотрен
Том1 Книга2	4553.ВОЛС.ВЧ.Н-Т-ДПТ-ППТ1-СД	Состав документации по планировке территории	-
	4553.ВОЛС.ВЧ.Н-Т-ДПТ-ППТ1-С	Содержание	-
	4553.ВОЛС.ВЧ.Н-Т-ДПТ-ППТ1-ГЧ	Чертеж границ зон планируемого размещения линейных объектов, Чертеж красных линий. <b>Кореновский район Краснодарский край</b>	-
	-	Чертеж границ зон планируемого размещения линейных объектов, подлежащих переносу (переустройству) из зон планируемого размещения линейных объектов	Проектом не предусмотрен
Том1 Книга3	4553.ВОЛС.ВЧ.Н-Т-ДПТ-ППТ1-СД	Состав документации по планировке территории	-
	4553.ВОЛС.ВЧ.Н-Т-ДПТ-ППТ1-С	Содержание	-
	4553.ВОЛС.ВЧ.Н-Т-ДПТ-ППТ1-ГЧ	Чертеж границ зон планируемого размещения линейных объектов, Чертеж красных линий. <b>Динской район Краснодарский край</b>	-
	-	Чертеж границ зон планируемого размещения линейных объектов, подлежащих переносу (переустройству) из зон планируемого размещения линейных объектов	Проектом не предусмотрен
Том1 Книга4	4553.ВОЛС.ВЧ.Н-Т-ДПТ-ППТ1-СД	Состав документации по планировке территории	-
	4553.ВОЛС.ВЧ.Н-Т-ДПТ-ППТ1-С	Содержание	-
	4553.ВОЛС.ВЧ.Н-Т-ДПТ-ППТ1-ГЧ	Чертеж границ зон планируемого размещения линейных объектов, Чертеж красных линий. <b>Красноармейский район</b>	-

Инв. № подл.	Подпись и дата	Взам. инв. №																																																																																																																																																																																																																																																																																																																																																																																																																																																																																																																																																																																																																																																																																																																																																																																																																																																																																																																																																																																																																																																																																																																																																																																																																																																																																																																																																																																																																																																																																																																																																																																																																																																																																											
--------------	----------------	--------------	--	--	--	--	--	--	--	--	--	--	--	--	--	--	--	--	--	--	--	--	--	--	--	--	--	--	--	--	--	--	--	--	--	--	--	--	--	--	--	--	--	--	--	--	--	--	--	--	--	--	--	--	--	--	--	--	--	--	--	--	--	--	--	--	--	--	--	--	--	--	--	--	--	--	--	--	--	--	--	--	--	--	--	--	--	--	--	--	--	--	--	--	--	--	--	--	--	--	--	--	--	--	--	--	--	--	--	--	--	--	--	--	--	--	--	--	--	--	--	--	--	--	--	--	--	--	--	--	--	--	--	--	--	--	--	--	--	--	--	--	--	--	--	--	--	--	--	--	--	--	--	--	--	--	--	--	--	--	--	--	--	--	--	--	--	--	--	--	--	--	--	--	--	--	--	--	--	--	--	--	--	--	--	--	--	--	--	--	--	--	--	--	--	--	--	--	--	--	--	--	--	--	--	--	--	--	--	--	--	--	--	--	--	--	--	--	--	--	--	--	--	--	--	--	--	--	--	--	--	--	--	--	--	--	--	--	--	--	--	--	--	--	--	--	--	--	--	--	--	--	--	--	--	--	--	--	--	--	--	--	--	--	--	--	--	--	--	--	--	--	--	--	--	--	--	--	--	--	--	--	--	--	--	--	--	--	--	--	--	--	--	--	--	--	--	--	--	--	--	--	--	--	--	--	--	--	--	--	--	--	--	--	--	--	--	--	--	--	--	--	--	--	--	--	--	--	--	--	--	--	--	--	--	--	--	--	--	--	--	--	--	--	--	--	--	--	--	--	--	--	--	--	--	--	--	--	--	--	--	--	--	--	--	--	--	--	--	--	--	--	--	--	--	--	--	--	--	--	--	--	--	--	--	--	--	--	--	--	--	--	--	--	--	--	--	--	--	--	--	--	--	--	--	--	--	--	--	--	--	--	--	--	--	--	--	--	--	--	--	--	--	--	--	--	--	--	--	--	--	--	--	--	--	--	--	--	--	--	--	--	--	--	--	--	--	--	--	--	--	--	--	--	--	--	--	--	--	--	--	--	--	--	--	--	--	--	--	--	--	--	--	--	--	--	--	--	--	--	--	--	--	--	--	--	--	--	--	--	--	--	--	--	--	--	--	--	--	--	--	--	--	--	--	--	--	--	--	--	--	--	--	--	--	--	--	--	--	--	--	--	--	--	--	--	--	--	--	--	--	--	--	--	--	--	--	--	--	--	--	--	--	--	--	--	--	--	--	--	--	--	--	--	--	--	--	--	--	--	--	--	--	--	--	--	--	--	--	--	--	--	--	--	--	--	--	--	--	--	--	--	--	--	--	--	--	--	--	--	--	--	--	--	--	--	--	--	--	--	--	--	--	--	--	--	--	--	--	--	--	--	--	--	--	--	--	--	--	--	--	--	--	--	--	--	--	--	--	--	--	--	--	--	--	--	--	--	--	--	--	--	--	--	--	--	--	--	--	--	--	--	--	--	--	--	--	--	--	--	--	--	--	--	--	--	--	--	--	--	--	--	--	--	--	--	--	--	--	--	--	--	--	--	--	--	--	--	--	--	--	--	--	--	--	--	--	--	--	--	--	--	--	--	--	--	--	--	--	--	--	--	--	--	--	--	--	--	--	--	--	--	--	--	--	--	--	--	--	--	--	--	--	--	--	--	--	--	--	--	--	--	--	--	--	--	--	--	--	--	--	--	--	--	--	--	--	--	--	--	--	--	--	--	--	--	--	--	--	--	--	--	--	--	--	--	--	--	--	--	--	--	--	--	--	--	--	--	--	--	--	--	--	--	--	--	--	--	--	--	--	--	--	--	--	--	--	--	--	--	--	--	--	--	--	--	--	--	--	--	--	--	--	--	--	--	--	--	--	--	--	--	--	--	--	--	--	--	--	--	--	--	--	--	--	--	--	--	--	--	--	--	--	--	--	--	--	--	--	--	--	--	--	--	--	--	--	--	--	--	--	--	--	--	--	--	--	--	--	--	--	--	--	--	--	--	--	--	--	--	--	--	--	--	--	--	--	--	--	--	--	--	--	--	--	--	--	--	--	--	--	--	--	--	--	--	--	--	--	--	--	--	--	--	--	--	--	--	--	--	--	--	--	--	--	--	--	--	--	--	--	--	--	--	--	--	--	--	--	--	--	--	--	--	--	--	--	--	--	--	--	--	--	--	--	--	--	--	--	--	--	--	--	--	--	--	--	--	--	--	--	--	--	--	--	--	--	--	--	--	--	--	--	--	--	--	--	--	--	--	--	--	--	--	--	--	--	--	--	--	--	--	--	--	--	--	--	--	--	--	--	--	--	--	--	--	--	--	--	--	--	--	--	--	--	--	--	--	--	--	--	--	--	--	--	--	--	--	--	--	--	--	--	--	--	--	--	--	--	--	--	--	--	--	--	--	--	--	--	--	--	--	--	--	--	--	--	--	--	--	--	--	--	--	--	--	--	--	--	--	--	--	--	--	--	--	--	--	--	--	--	--	--	--	--	--	--	--	--	--	--	--	--	--	--	--	--	--	--	--	--	--	--	--	--	--	--	--	--	--	--	--	--	--	--	--	--	--	--	--	--	--	--	--	--	--	--	--	--	--	--	--	--	--	--	--	--	--	--	--	--	--	--	--	--	--	--	--	--	--	--	--	--	--	--	--	--	--	--	--	--	--	--	--	--	--	--	--	--	--	--	--	--	--	--	--	--	--	--	--	--	--	--	--	--	--	--	--	--	--	--	--	--	--	--	--	--	--	--	--	--	--	--	--	--	--	--	--	--	--	--	--	--	--	--	--	--	--	--	--	--	--	--	--	--	--	--	--	--	--	--	--	--	--	--	--	--	--	--	--	--	--	--	--	--	--	--	--	--	--	--	--	--	--	--	--	--	--	--	--	--	--	--	--	--	--	--	--	--	--	--	--	--	--	--	--	--	--	--	--	--	--	--	--	--	--	--	--	--	--	--	--	--	--	--	--	--	--	--	--	--	--	--	--	--	--	--	--	--	--	--	--	--	--	--	--	--	--	--	--	--	--	--	--	--	--	--	--	--	--	--	--	--	--	--	--	--	--	--	--	--	--	--	--	--	--	--	--	--	--	--	--	--	--	--	--	--	--	--	--	--	--	--	--	--	--	--	--	--	--	--	--	--	--	--	--	--	--	--	--	--	--	--	--	--	--	--	--	--	--	--	--	--	--	--	--	--	--	--	--	--	--	--	--	--	--	--	--	--	--	--	--	--	--	--	--	--	--	--	--	--	--	--	--	--	--	--	--	--	--	--	--	--	--	--	--	--	--	--	--	--	--	--	--	--	--	--	--	--	--	--	--	--	--	--	--	--	--	--	--	--	--	--	--	--	--	--	--	--	--	--	--	--	--	--	--	--	--	--	--	--	--	--	--	--	--	--	--	--	--	--	--	--	--	--	--	--	--	--	--	--	--	--	--	--	--	--	--	--	--	--	--	--	--	--	--	--	--	--	--	--	--	--	--	--	--	--	--	--	--	--	--	--	--	--	--	--	--	--	--	--	--	--	--	--	--	--	--	--	--	--	--	--	--	--	--	--	--	--	--	--	--	--	--	--	--	--	--	--	--	--	--	--	--	--	--	--	--	--	--	--	--	--	--	--	--	--	--	--	--	--	--	--	--	--	--	--	--	--	--	--	--	--	--	--	--	--	--	--

		<b>Краснодарский край</b>	
	-	Чертеж границ зон планируемого размещения линейных объектов, подлежащих переносу (переустройству) из зон планируемого размещения линейных объектов	Проектом не предусмотрен
Том1 Книга5	4553.ВОЛС.ВЧ.Н-Т-ДПТ-ППТ1-СД	Состав документации по планировке территории	-
	4553.ВОЛС.ВЧ.Н-Т-ДПТ-ППТ1-С	Содержание	-
	4553.ВОЛС.ВЧ.Н-Т-ДПТ-ППТ1-ГЧ	Чертеж границ зон планируемого размещения линейных объектов, Чертеж красных линий. <b>Славянский район Краснодарский край</b>	-
	-	Чертеж границ зон планируемого размещения линейных объектов, подлежащих переносу (переустройству) из зон планируемого размещения линейных объектов	Проектом не предусмотрен
Том1 Книга6	4553.ВОЛС.ВЧ.Н-Т-ДПТ-ППТ1-СД	Состав документации по планировке территории	-
	4553.ВОЛС.ВЧ.Н-Т-ДПТ-ППТ1-С	Содержание	-
	4553.ВОЛС.ВЧ.Н-Т-ДПТ-ППТ1-ГЧ	Чертеж границ зон планируемого размещения линейных объектов, Чертеж красных линий. <b>Темрюкский район Краснодарский край</b>	-
	-	Чертеж границ зон планируемого размещения линейных объектов, подлежащих переносу (переустройству) из зон планируемого размещения линейных объектов	Проектом не предусмотрен
<b>Раздел 2 «Положение о размещении линейных объектов»</b>			
Том1 Книга7	4553.ВОЛС.ВЧ.Н-Т-ДПТ-ППТ1-ТЧ	Раздел 2 «Положение о размещении линейных объектов»	-
<b>Проект планировки территории. Материалы по обоснованию</b>			
<b>Раздел 3 «Материалы по обоснованию проекта планировки территории. Графическая часть»</b>			
Том2 Книга1	4553.ВОЛС.ВЧ.Н-Т-ДПТ-ППТ2-СД	Состав документации по планировке территории	-
	4553.ВОЛС.ВЧ.Н-Т-ДПТ-ППТ2-С	Содержание	-
	4553.ВОЛС.ВЧ.Н-Т-ДПТ-ППТ2-ГЧ1	Схема расположения элементов планировочной структуры (территорий, занятых линейными объектами и (или) предназначенных для размещения линейных объектов). <b>Тихорецкий, Выселковский, Кореновский, Динской, Красноармейский, Славянский, Темрюкский районы</b>	-

Инв. № подл.	Взам. инв. №
Подпись и дата	

Изм.	Кол. уч.	Лист	№ док	Подп.	Дата

4553.ВОЛС.ВЧ.Н-Т-ДПТ-ПМТ2-СД

Лист

2

		<b>Краснодарский край.</b>	
Том2 Книга2	4553.ВОЛС.ВЧ.Н-Т-ДПТ-ППТ2-СД	Состав документации по планировке территории	-
	4553.ВОЛС.ВЧ.Н-Т-ДПТ-ППТ2-С	Содержание	-
	4553.ВОЛС.ВЧ.Н-Т-ДПТ-ППТ2-ГЧ2	Схема использования территории в период подготовки проекта планировки территории, Схема конструктивных и планировочных решений. Схема расположения участков трассы по листам. <b>Тихорецкий, Выселковский районы Краснодарский край.</b>	-
Том2 Книга3	4553.ВОЛС.ВЧ.Н-Т-ДПТ-ППТ2-СД	Состав документации по планировке территории	-
	4553.ВОЛС.ВЧ.Н-Т-ДПТ-ППТ2-С	Содержание	-
	4553.ВОЛС.ВЧ.Н-Т-ДПТ-ППТ2-ГЧ2	Схема использования территории в период подготовки проекта планировки территории, Схема конструктивных и планировочных решений. Схема расположения участков трассы по листам. <b>Кореновский район Краснодарский край.</b>	-
Том2 Книга4	4553.ВОЛС.ВЧ.Н-Т-ДПТ-ППТ2-СД	Состав документации по планировке территории	-
	4553.ВОЛС.ВЧ.Н-Т-ДПТ-ППТ2-С	Содержание	-
	4553.ВОЛС.ВЧ.Н-Т-ДПТ-ППТ2-ГЧ2	Схема использования территории в период подготовки проекта планировки территории, Схема конструктивных и планировочных решений. Схема расположения участков трассы по листам. <b>Динской район Краснодарский край.</b>	-
Том2 Книга5	4553.ВОЛС.ВЧ.Н-Т-ДПТ-ППТ2-СД	Состав документации по планировке территории	-
	4553.ВОЛС.ВЧ.Н-Т-ДПТ-ППТ2-С	Содержание	-
	4553.ВОЛС.ВЧ.Н-Т-ДПТ-ППТ2-ГЧ2	Схема использования территории в период подготовки проекта планировки территории, Схема конструктивных и планировочных решений. Схема расположения участков трассы по листам. <b>Красноармейский район Краснодарский край.</b>	-
Том2 Книга6	4553.ВОЛС.ВЧ.Н-Т-ДПТ-ППТ2-СД	Состав документации по планировке территории	-
	4553.ВОЛС.ВЧ.Н-Т-ДПТ-ППТ2-С	Содержание	-
	4553.ВОЛС.ВЧ.Н-Т-ДПТ-ППТ2-ГЧ2	Схема использования территории в период подготовки проекта планировки территории, Схема конструктивных и планировочных решений. Схема расположения	-

Изм.	Кол. уч.	Лист	№ док	Подп.	Дата
Интв. № подл.	Взам. инв. №	Подпись и дата			

		участков трассы по листам. <b>Славянский район Краснодарский край.</b>	
Том2 Книга7	4553.ВОЛС.ВЧ.Н-Т-ДПТ-ППТ2-СД	Состав документации по планировке территории	-
	4553.ВОЛС.ВЧ.Н-Т-ДПТ-ППТ2-С	Содержание	-
	4553.ВОЛС.ВЧ.Н-Т-ДПТ-ППТ2-ГЧ2	Схема использования территории в период подготовки проекта планировки территории, Схема конструктивных и планировочных решений. Схема расположения участков трассы по листам. <b>Темрюкский район Краснодарский край.</b>	-
Том2 Книга8	4553.ВОЛС.ВЧ.Н-Т-ДПТ-ППТ2-СД	Состав документации по планировке территории	-
	4553.ВОЛС.ВЧ.Н-Т-ДПТ-ППТ2-С	Содержание	-
	4553.ВОЛС.ВЧ.Н-Т-ДПТ-ППТ2-ГЧ3	Схема границ территории объектов культурного наследия, Схема границ зон с особыми условиями использования территории, Схема границ территорий, подверженных риску возникновения чрезвычайных ситуаций природного и техногенного характера. <b>Тихорецкий, Выселковский районы Краснодарский край.</b>	-
Том2 Книга9	4553.ВОЛС.ВЧ.Н-Т-ДПТ-ППТ2-СД	Состав документации по планировке территории	-
	4553.ВОЛС.ВЧ.Н-Т-ДПТ-ППТ2-С	Содержание	-
	4553.ВОЛС.ВЧ.Н-Т-ДПТ-ППТ2-ГЧ3	Схема границ территории объектов культурного наследия, Схема границ зон с особыми условиями использования территории, Схема границ территорий, подверженных риску возникновения чрезвычайных ситуаций природного и техногенного характера. <b>Кореновский район Краснодарский край.</b>	-
Том2 Книга10	4553.ВОЛС.ВЧ.Н-Т-ДПТ-ППТ2-СД	Состав документации по планировке территории	-
	4553.ВОЛС.ВЧ.Н-Т-ДПТ-ППТ2-С	Содержание	-
	4553.ВОЛС.ВЧ.Н-Т-ДПТ-ППТ2-ГЧ3	Схема границ территории объектов культурного наследия, Схема границ зон с особыми условиями использования территории, Схема границ территорий, подверженных риску возникновения чрезвычайных ситуаций природного и техногенного характера. <b>Динской район Краснодарский край.</b>	-
Том2 Книга11	4553.ВОЛС.ВЧ.Н-Т-ДПТ-ППТ2-СД	Состав документации по планировке территории	-
	4553.ВОЛС.ВЧ.Н-Т-ДПТ-ППТ2-С	Содержание	-
	4553.ВОЛС.ВЧ.Н-Т-ДПТ-ППТ2-ГЧ3	Схема границ территории объектов	-

Инв. № подл.	Взам. инв. №
Подпись и дата	

Изм.	Кол. уч.	Лист	№ док	Подп.	Дата

4553.ВОЛС.ВЧ.Н-Т-ДПТ-ПМТ2-СД

Лист

4

		культурного наследия, Схема границ зон с особыми условиями использования территории, Схема границ территорий, подверженных риску возникновения чрезвычайных ситуаций природного и техногенного характера. <b>Красноармейский район Краснодарский край.</b>	
Том2 Книга12	4553.ВОЛС.ВЧ.Н-Т-ДПТ-ППТ2-СД	Состав документации по планировке территории	-
	4553.ВОЛС.ВЧ.Н-Т-ДПТ-ППТ2-С	Содержание	-
	4553.ВОЛС.ВЧ.Н-Т-ДПТ-ППТ2-ГЧЗ	Схема границ территории объектов культурного наследия, Схема границ зон с особыми условиями использования территории, Схема границ территорий, подверженных риску возникновения чрезвычайных ситуаций природного и техногенного характера. <b>Славянский район Краснодарский край.</b>	-
Том2 Книга13	4553.ВОЛС.ВЧ.Н-Т-ДПТ-ППТ2-СД	Состав документации по планировке территории	-
	4553.ВОЛС.ВЧ.Н-Т-ДПТ-ППТ2-С	Содержание	-
	4553.ВОЛС.ВЧ.Н-Т-ДПТ-ППТ2-ГЧЗ	Схема границ территории объектов культурного наследия, Схема границ зон с особыми условиями использования территории, Схема границ территорий, подверженных риску возникновения чрезвычайных ситуаций природного и техногенного характера. <b>Темрюкский район Краснодарский край.</b>	-
<b>Раздел 4 «Материалы по обоснованию проекта планировки территории. Пояснительная записка»</b>			
Том2 Книга14	4553.ВОЛС.ВЧ.Н-Т-ДПТ-ППТ2-СД	Состав документации по планировке территории	-
	4553.ВОЛС.ВЧ.Н-Т-ДПТ-ППТ2-С	Содержание	-
	4553.ВОЛС.ВЧ.Н-Т-ДПТ-ППТ2-ПЗ	Раздел 4 «Материалы по обоснованию проекта планировки территории. Пояснительная записка»	-
Том2 Книга15	4553.ВОЛС.ВЧ.Н-Т-ДПТ-ППТ2-СД	Состав документации по планировке	-
	4553.ВОЛС.ВЧ.Н-Т-ДПТ-ППТ2-С	Содержание	-
	4553.ВОЛС.ВЧ.Н-Т-ДПТ-ППТ2-СИД	Отчет о сборе исходных данных	-
<b>Проект межевания территории</b>			
<b>Основная часть проекта межевания территории</b>			
Том3 Книга1	4553.ВОЛС.ВЧ.Н-Т-ДПТ-ПМТ1-СД	Состав документации по планировке территории	-

	4553.ВОЛС.ВЧ.Н-Т-ДПТ-ПМТ1-С	Содержание	-
	4553.ВОЛС.ВЧ.Н-Т-ДПТ-ПМТ1-ТЧ	Текстовая часть	-
Том3 Книга2	4553.ВОЛС.ВЧ.Н-Т-ДПТ-ПМТ1-СД	Состав документации по планировке территории	-
	4553.ВОЛС.ВЧ.Н-Т-ДПТ-ПМТ1-С	Содержание	-
	4553.ВОЛС.ВЧ.Н-Т-ДПТ-ПМТ1-ТЧ	Текстовая часть	-
Том3 Книга3	4553.ВОЛС.ВЧ.Н-Т-ДПТ-ПМТ1-СД	Состав документации по планировке территории	-
	4553.ВОЛС.ВЧ.Н-Т-ДПТ-ПМТ1-С	Содержание	-
	4553.ВОЛС.ВЧ.Н-Т-ДПТ-ПМТ1-ТЧ	Текстовая часть	-
Том3 Книга4	4553.ВОЛС.ВЧ.Н-Т-ДПТ-ПМТ1-СД	Состав документации по планировке территории	-
	4553.ВОЛС.ВЧ.Н-Т-ДПТ-ПМТ1-С	Содержание	-
	4553.ВОЛС.ВЧ.Н-Т-ДПТ-ПМТ1-ТЧ	Текстовая часть	-
Том3 Книга5	4553.ВОЛС.ВЧ.Н-Т-ДПТ-ПМТ1-СД	Состав документации по планировке территории	-
	4553.ВОЛС.ВЧ.Н-Т-ДПТ-ПМТ1-С	Содержание	-
	4553.ВОЛС.ВЧ.Н-Т-ДПТ-ПМТ1-ТЧ	Текстовая часть	-
Том3 Книга6	4553.ВОЛС.ВЧ.Н-Т-ДПТ-ПМТ1-СД	Состав документации по планировке территории	-
	4553.ВОЛС.ВЧ.Н-Т-ДПТ-ПМТ1-С	Содержание	-
	4553.ВОЛС.ВЧ.Н-Т-ДПТ-ПМТ1-ТЧ	Текстовая часть	-
Том3 Книга7	4553.ВОЛС.ВЧ.Н-Т-ДПТ-ПМТ1-СД	Состав документации по планировке территории	-
	4553.ВОЛС.ВЧ.Н-Т-ДПТ-ПМТ1-С	Содержание	-
	4553.ВОЛС.ВЧ.Н-Т-ДПТ-ПМТ1-ТЧ	Текстовая часть	-
Том3 Книга8	4553.ВОЛС.ВЧ.Н-Т-ДПТ-ПМТ1-СД	Состав документации по планировке территории	-
	4553.ВОЛС.ВЧ.Н-Т-ДПТ-ПМТ1-С	Содержание	-
	4553.ВОЛС.ВЧ.Н-Т-ДПТ-ПМТ1-ГЧ	Чертеж межевания территории. <b>Тихорецкий, Выселковский районы Краснодарский край</b>	-
Том3 Книга9	4553.ВОЛС.ВЧ.Н-Т-ДПТ-ПМТ1-СД	Состав документации по планировке территории	-
	4553.ВОЛС.ВЧ.Н-Т-ДПТ-ПМТ1-С	Содержание	-
	4553.ВОЛС.ВЧ.Н-Т-ДПТ-ПМТ1-ГЧ	Чертеж межевания территории. <b>Кореновский район Краснодарский край</b>	-
Том3 Книга10	4553.ВОЛС.ВЧ.Н-Т-ДПТ-ПМТ1-СД	Состав документации по планировке территории	-
	4553.ВОЛС.ВЧ.Н-Т-ДПТ-ПМТ1-С	Содержание	-
	4553.ВОЛС.ВЧ.Н-Т-ДПТ-ПМТ1-ГЧ	Чертеж межевания территории. <b>Динской район Краснодарский край</b>	-
Том3 Книга11	4553.ВОЛС.ВЧ.Н-Т-ДПТ-ПМТ1-СД	Состав документации по планировке территории	-
	4553.ВОЛС.ВЧ.Н-Т-ДПТ-ПМТ1-С	Содержание	-
	4553.ВОЛС.ВЧ.Н-Т-ДПТ-ПМТ1-ГЧ	Чертеж межевания территории. <b>Красноармейский район Краснодарский край</b>	-
Том3 Книга12	4553.ВОЛС.ВЧ.Н-Т-ДПТ-ПМТ1-СД	Состав документации по планировке территории	-
	4553.ВОЛС.ВЧ.Н-Т-ДПТ-ПМТ1-С	Содержание	-
	4553.ВОЛС.ВЧ.Н-Т-ДПТ-ПМТ1-ГЧ	Чертеж межевания территории.	-

Инд. № подл.	Взам. инв. №
Подпись и дата	

Изм.	Кол. уч.	Лист	№ док	Подп.	Дата

4553.ВОЛС.ВЧ.Н-Т-ДПТ-ПМТ2-СД

Лист

6



		<b>Славянский район Краснодарский край</b>	
Том3 Книга13	4553.ВОЛС.ВЧ.Н-Т-ДПТ-ПМТ1-СД	Состав документации по планировке территории	-
	4553.ВОЛС.ВЧ.Н-Т-ДПТ-ПМТ1-С	Содержание	-
	4553.ВОЛС.ВЧ.Н-Т-ДПТ-ПМТ1-ГЧ	Чертеж межевания территории. <b>Темрюкский район Краснодарский край</b>	-
<b>Проект межевания территории</b>			
<b>Материалы по обоснованию проекта межевания территории</b>			
Том4 Книга1	4553.ВОЛС.ВЧ.Н-Т-ДПТ-ПМТ2-СД	Состав документации по планировке территории	-
	4553.ВОЛС.ВЧ.Н-Т-ДПТ-ПМТ2-С	Содержание	-
	4553.ВОЛС.ВЧ.Н-Т-ДПТ-ПМТ2-ГЧ	Чертеж обоснования проекта межевания территории. <b>Тихорецкий, Выселковский районы Краснодарский край</b>	-
Том4 Книга2	4553.ВОЛС.ВЧ.Н-Т-ДПТ-ПМТ2-СД	Состав документации по планировке территории	-
	4553.ВОЛС.ВЧ.Н-Т-ДПТ-ПМТ2-С	Содержание	-
	4553.ВОЛС.ВЧ.Н-Т-ДПТ-ПМТ2-ГЧ	Чертеж обоснования проекта межевания территории. <b>Кореновский район Краснодарский край</b>	-
Том4 Книга3	4553.ВОЛС.ВЧ.Н-Т-ДПТ-ПМТ2-СД	Состав документации по планировке территории	-
	4553.ВОЛС.ВЧ.Н-Т-ДПТ-ПМТ2-С	Содержание	-
	4553.ВОЛС.ВЧ.Н-Т-ДПТ-ПМТ2-ГЧ	Чертеж обоснования проекта межевания территории. <b>Динской район Краснодарский край</b>	-
Том4 Книга4	4553.ВОЛС.ВЧ.Н-Т-ДПТ-ПМТ2-СД	Состав документации по планировке территории	-
	4553.ВОЛС.ВЧ.Н-Т-ДПТ-ПМТ2-С	Содержание	-
	4553.ВОЛС.ВЧ.Н-Т-ДПТ-ПМТ2-ГЧ	Чертеж обоснования проекта межевания территории. <b>Красноармейский район Краснодарский край</b>	-
Том4 Книга5	4553.ВОЛС.ВЧ.Н-Т-ДПТ-ПМТ2-СД	Состав документации по планировке территории	-
	4553.ВОЛС.ВЧ.Н-Т-ДПТ-ПМТ2-С	Содержание	-
	4553.ВОЛС.ВЧ.Н-Т-ДПТ-ПМТ2-ГЧ	Чертеж обоснования проекта межевания территории. <b>Славянский район Краснодарский край</b>	-
Том4 Книга6	4553.ВОЛС.ВЧ.Н-Т-ДПТ-ПМТ2-СД	Состав документации по планировке территории	-
	4553.ВОЛС.ВЧ.Н-Т-ДПТ-ПМТ2-С	Содержание	-
	4553.ВОЛС.ВЧ.Н-Т-ДПТ-ПМТ2-ГЧ	Чертеж обоснования проекта межевания территории. <b>Темрюкский район Краснодарский край</b>	-

Взам. инв. №

Подпись и дата

Инв. № подл.




Лист

4553.ВОЛС.ВЧ.Н-Т-ДПТ-ПМТ2-СД

7

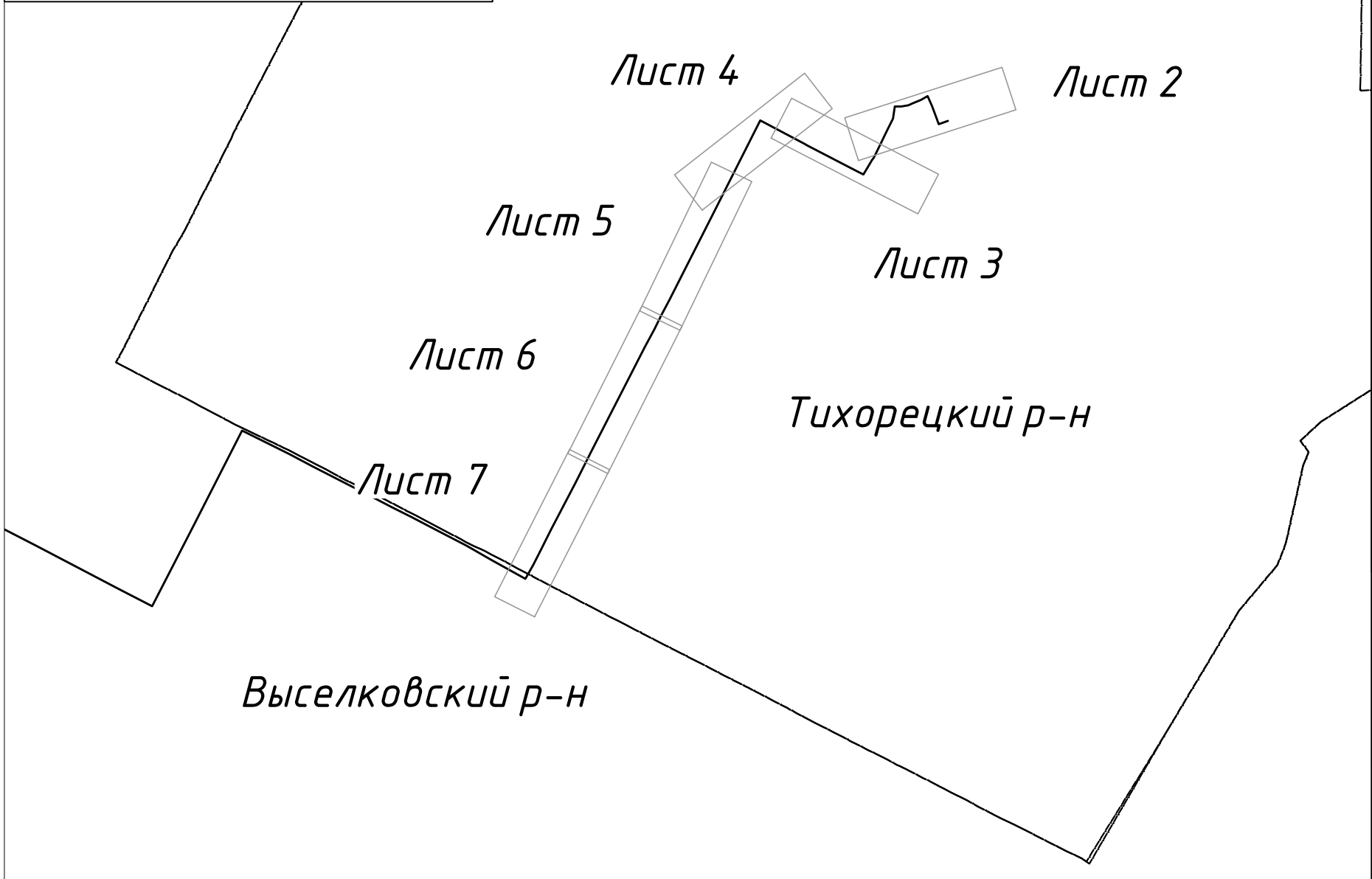
Изм.	Кол. уч.	Лист	№ док	Подп.	Дата

Содержание		
№ п/п	Наименование	Стр.
1	2	3
<b>Проект межевания территории.</b> <b>Материалы по обоснованию проекта межевания территории.</b>		
1	Состав документации по планировке территории	2
2	Содержание	9
3	Чертеж обоснования проекта межевания территории Тихорецкий, Выселковский районы Краснодарский край.	10

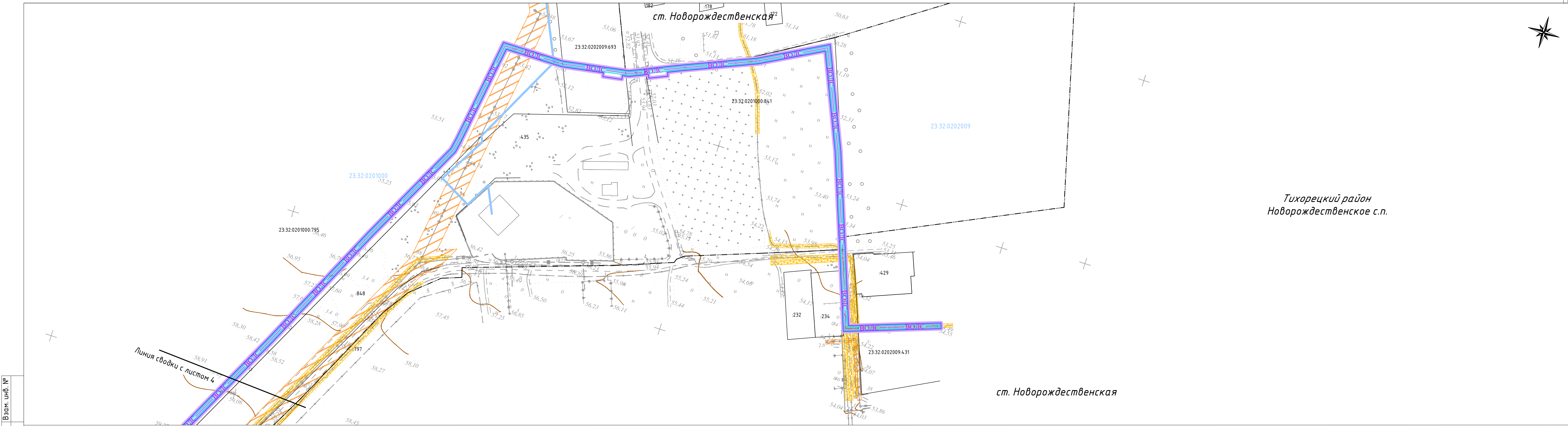
Взам.инв. №	Подпись и дата									
Инв. № подл.							4553.ВОЛС.ВЧ.Н-Т-ДПТ-ПМТ2-С			
	Изм.	Кол. уч.	Лист	№ док.	Подп.	Дата				
	Разраб.		Меренкова			11.20	Содержание	Стадия	Лист	Листов
	Проверил		Растеряев			11.20		П	1	1
								АО «Управление перспективных технологий»		
ГИП		Растеряев			11.20					

- УСЛОВНЫЕ ОБОЗНАЧЕНИЯ:
- граница территории, в отношении которой осуществляется подготовка проекта планировки
  - обозначение оси трассы ВОЛС в грунте
  - ВОЛС в кабельной канализации - обозначение оси трассы ВОЛС в кабельной канализации
  - граница зоны планируемого размещения линейного объекта
  - граница зоны с особыми условиями использования территории проектируемой трассы ВОЛС
  - граница и обозначение муниципального образования
  - граница и обозначение сельского поселения
  - граница и обозначение населенных пунктов
  - граница и номер кадастрового квартала
  - граница и номер ЗУ из сведений ЕГРН
  - граница ОКН
  - зона санитарной охраны
  - охрannая зона объектов электроэнергетики
  - охрannая зона газопровода
  - водоохранная зона
  - прибрежная защитная полоса
  - придорожная полоса автомобильных дорог
  - санитарно-защитная зона
  - охрannая зона линий и сооружений связи
  - особо охраняемая природная территория
  - охрannая зона трубопроводов
  - охрannая зона территории горного отвода
  - охрannая зона искусственных объектов

Схема расположения участков трассы по листам

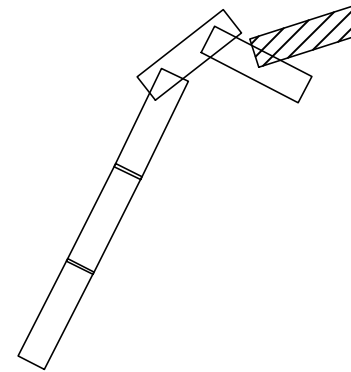


							5664.ВОЛС.ВЧ.Н-Т-ДСТ-СМТЗ-ГЧ			
							Документация по планировке территории для размещения линейного объекта цедерального значения: "Волоконно-оптическая линия связи Новорождественская-Темрюк" (ВОЛС Н-Т) на территории Краснодарского края			
Изм.	Колич.	Лист	№ док.	Содпись	Дата	Сроект межевания территории Чертеж обоснования проекта межевания территории		Стадия	Лист	Листов
Нач. отдела	Смирнов КЕ.				11.20			ДСТ	1	7
Сроверил	Расперяев НН.				11.20					
Исполнил	Зимиha Н.А.				11.20	Тихорецкий район Краснодарский край М 2:3 000		АО "Управление перспективных технологий"		

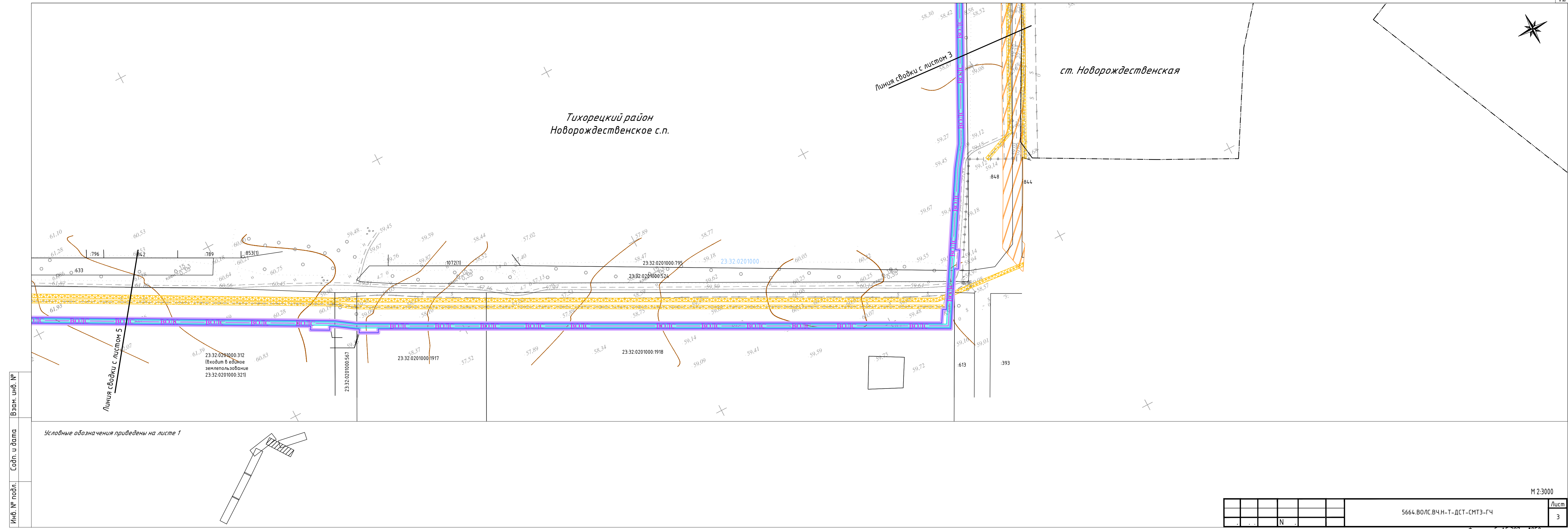


Инв. № подл.    Сопл. и дата    Взам. инв. №

Условные обозначения приведены на листе 1

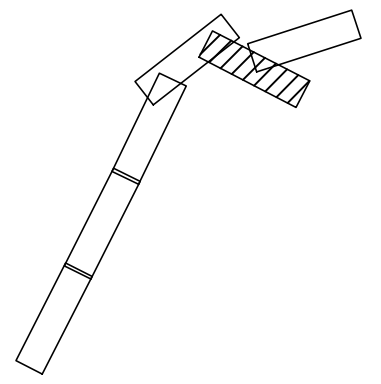


Изм.	Кол.ч.	Лист	№ док.	Содпись	Дата	5664.ВОЛС.ВЧ.Н-Т-ДСТ-СМТЗ-ГЧ	Лист 2
------	--------	------	--------	---------	------	------------------------------	-----------



Инв. № подл.	Содп. и дата	Взам. инв. №

Условные обозначения приведены на листе 1



5664.ВОЛС.ВЧ.Н-Т-ДСТ-СМТЗ-ГЧ	Лист
3	


Формат: 5x A5 397mm\*850mm

М 2:3000



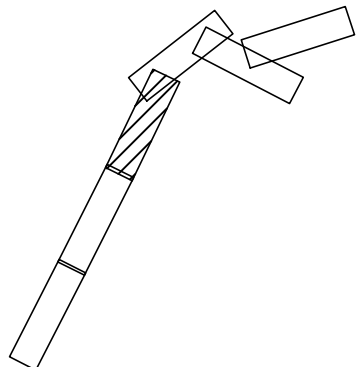


Тихорецкий район  
Новорождественское с.п.



Инв. № подл.	Содп. и дата	Взам. инв. №

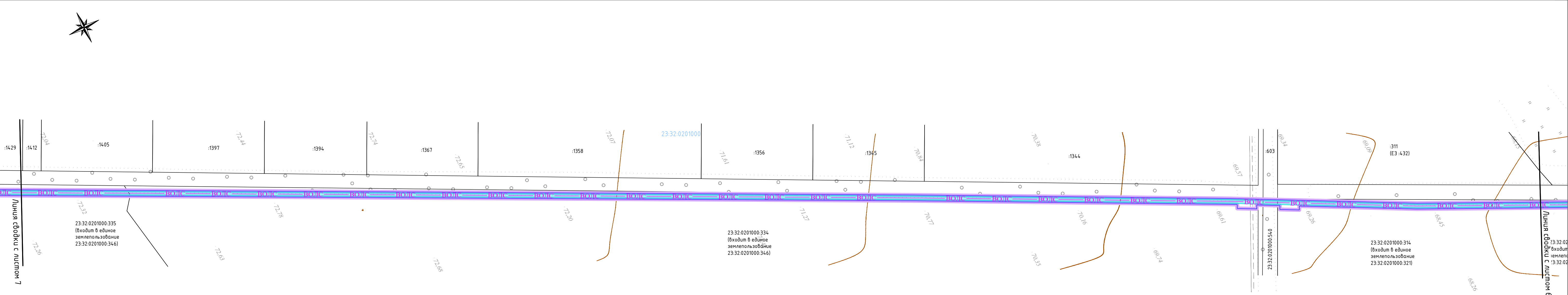
Условные обозначения приведены на листе 1



Изм.	Кол.ч.	Лист	№ док.	Содпись	Дата	5664.ВОЛС.ВЧ.Н-Т-ДСТ-СМТЗ-ГЧ	Лист
							5

М 2:3000

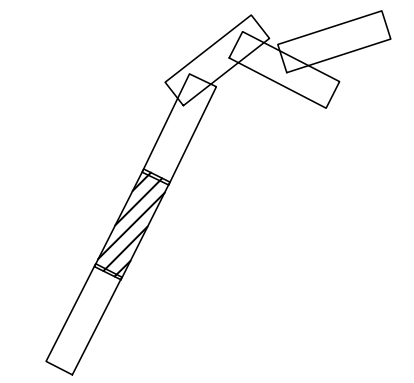
Формат: 5хА5 397мм\*850мм



Тихорецкий район  
Новорождественское с.п.

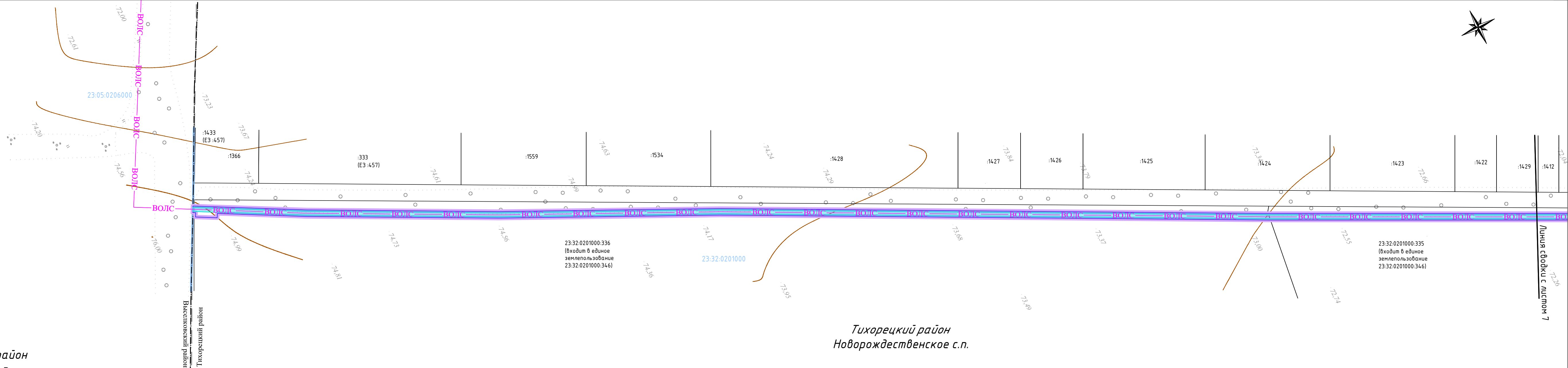
Инв. № подл.    Сопл. и дата    Взам. инв. №

Условные обозначения приведены на листе 1



Изм.	Кол.	Лист	№ док.	Содпись	Дата	5664.ВОЛС.ВЧ.Н-Т-ДСТ-СМТЗ-ГЧ	Лист 6
------	------	------	--------	---------	------	------------------------------	-----------

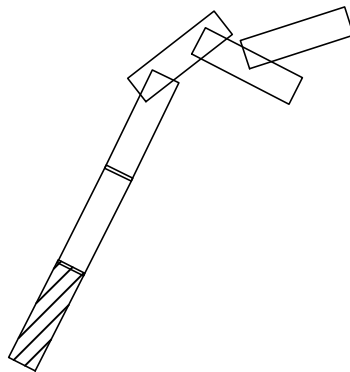




Выселковский район  
Газырское с.п.

Тихорецкий район  
Новорождественское с.п.

Листа сдочки с листом 7



Условные обозначения приведены на листе 1

Инв. № подл.	Содп. и дата	Взам. инв. №

Изм.	Кол.ч.	Лист	№ док.	Содпись	Дата	5664.ВОЛС.ВЧ.Н-Т-ДСТ-СМТЗ-ГЧ	Лист
							7

М 2:3000

Формат: 5хА5 397мм\*850мм

УСЛОВНЫЕ ОБОЗНАЧЕНИЯ:

- граница территории, в отношении которой осуществляется подготовка проекта планировки
- ВОЛС

- обозначение оси трассы ВОЛС в грунте
- ВОЛС в кабельной канализации

- обозначение оси трассы ВОЛС в кабельной канализации
- граница зоны планируемого размещения линейного объекта
- граница зоны с особыми условиями использования территории проектируемой трассы ВОЛС

Выселковский район - граница и обозначение муниципального образования

Газытское с/п - граница и обозначение сельского поселения

х. Малеваный - граница и обозначение населенных пунктов

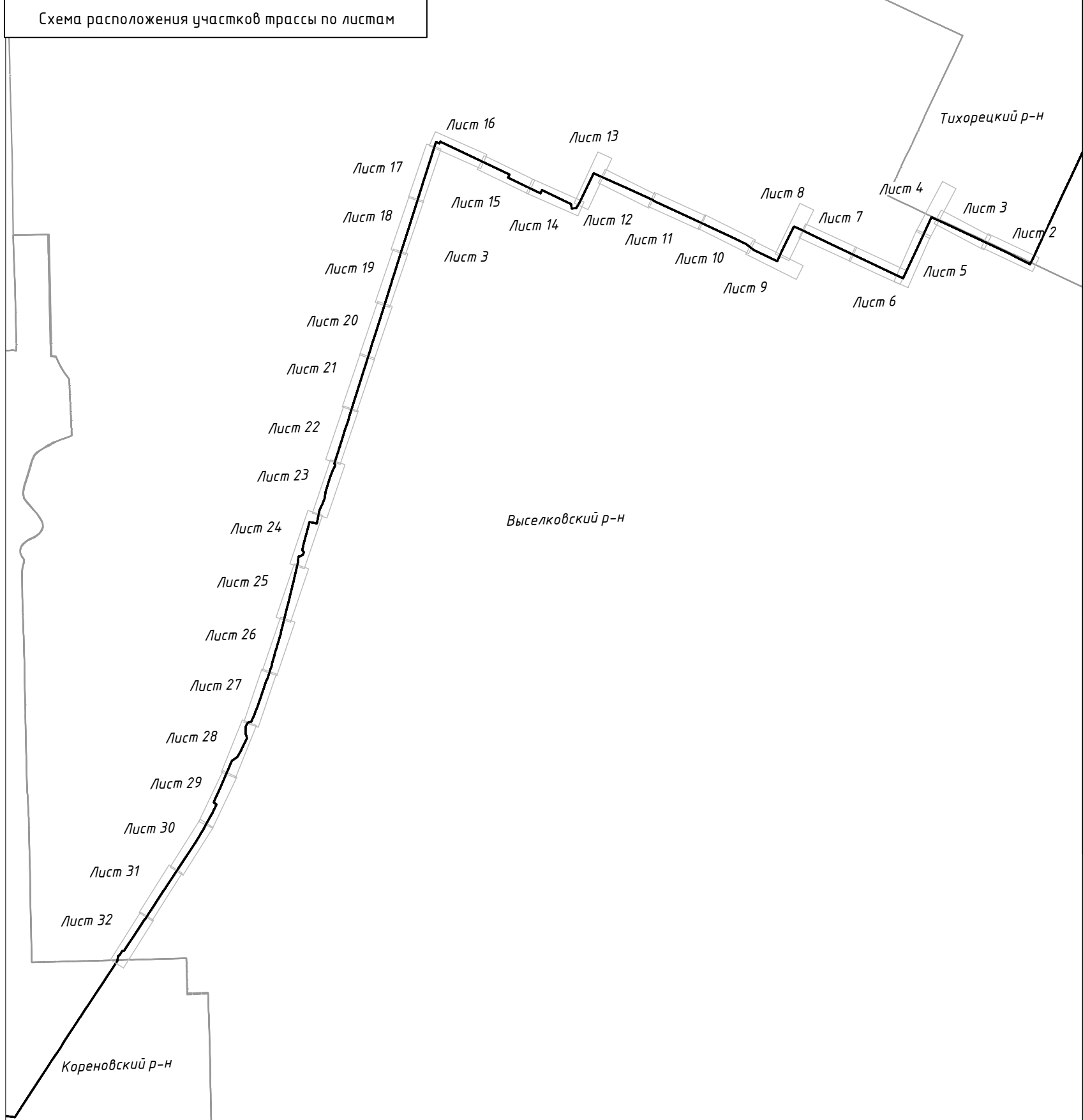
23:13:0602000 - граница и номер кадастрового квартала

23:13:0602000:56(1) - граница и номер ЗУ из сведений ЕГРН

- граница ОКН
- зона санитарной охраны

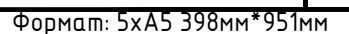
- охранный зона объектов электроэнергетики
- охранный зона газопровода
- водоохранная зона
- прибрежная защитная полоса
- придорожная полоса автомобильных дорог
- санитарно-защитная зона
- охранный зона линий и сооружений связи
- особо охраняемая природная территория
- охранный зона трубопроводов
- охранный зона территории горного отвода
- охранный зона искусственных объектов

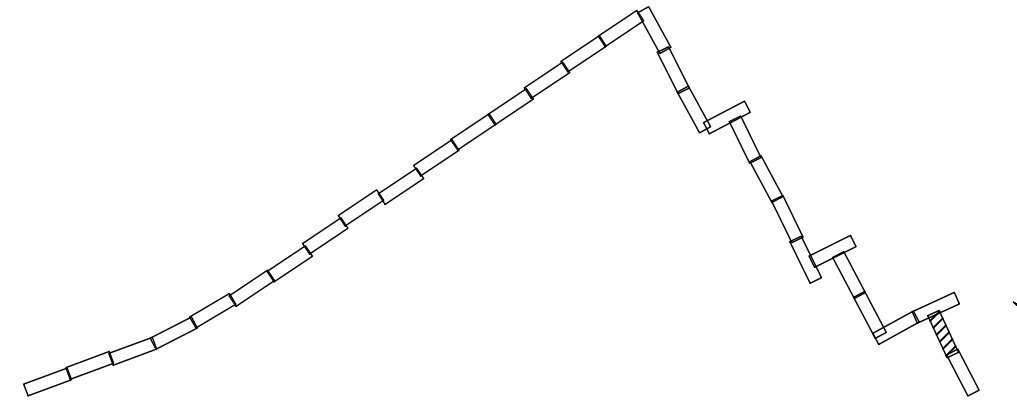
Схема расположения участков трассы по листам



Инв. № подл.	Содн. и дата	Взам. инв. №
--------------	--------------	--------------

							5664.ВОЛС.ВЧ.Н-Т-ДСТ-СМТЗ-ГЧ
							Документация по планировке территории для размещения линейного объекта цедерального значения: "Волоконно-оптическая линия связи Новорождественская-Темрюк" (ВОЛС Н-Т) на территории Краснодарского края
Изм.	Колич.	Лист	№ док.	Содпись	Дата		
Нач. отдела			Смирнов КЕ.		00.20		
Сроверил			Расперяев НН.		00.20	Срокет межевания территории	Стадия
Исполнил			Зимица Н.А.		00.20	Чертеж обоснования проекта межевания территории	Лист
							Листов
						Выселковский район Краснодарский край М 2:3 111	АО "Управление перспективных технологий"





Выселковский район  
Газырское с.п.

						5664.ВО/ЛС.ВЧ.Н-Т-ДСТ-СМТЗ-ГЧ	Лист
Изм.	Коллц.	Лист	№ док.	Соднсь	Дата		3



23:05:0201000:198  
(входит в единое  
землепользование  
23:05:0201000:243)

23:05:0000000

23:32:0201000

23:05:0206000

23:05:0206000:7  
(входит в единое  
землепользование  
(23:05:0000000:116))

Линия сводки с листом 4

Тихорецкий район  
Новорождественское с.п.

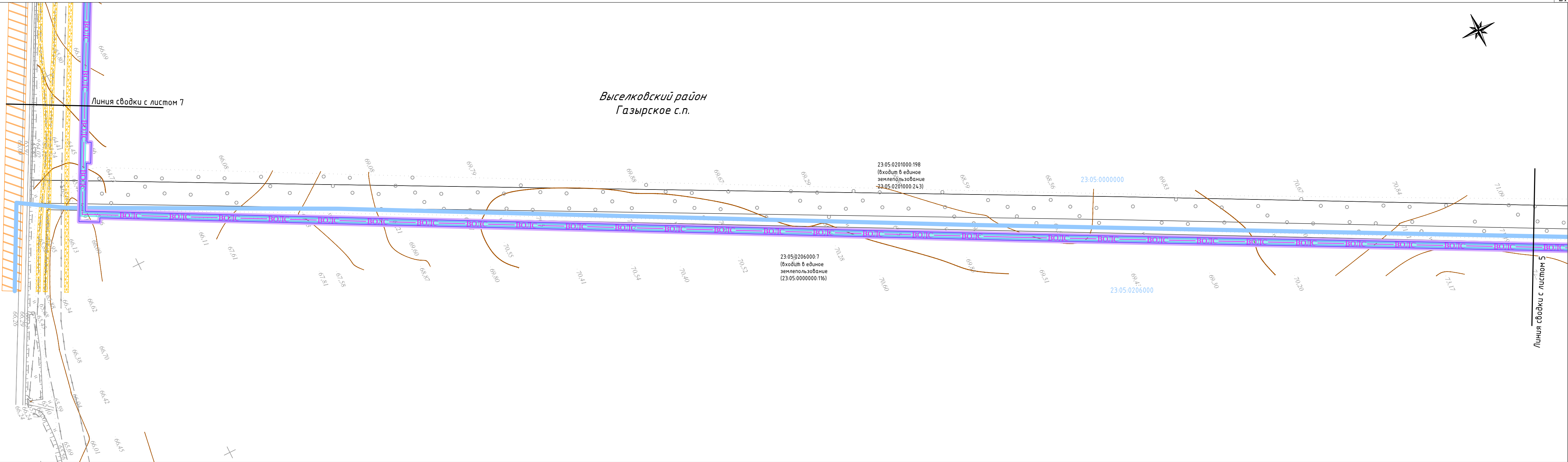
Условные обозначения приведены на листе 1

M 2:3111

						5664.ВО/ЛС.ВЧ.Н-Т-ДСТ-СМТЗ-ГЧ	
Изм.	Кол.лч.	Лист	№ док.	Содпись	Дата		4

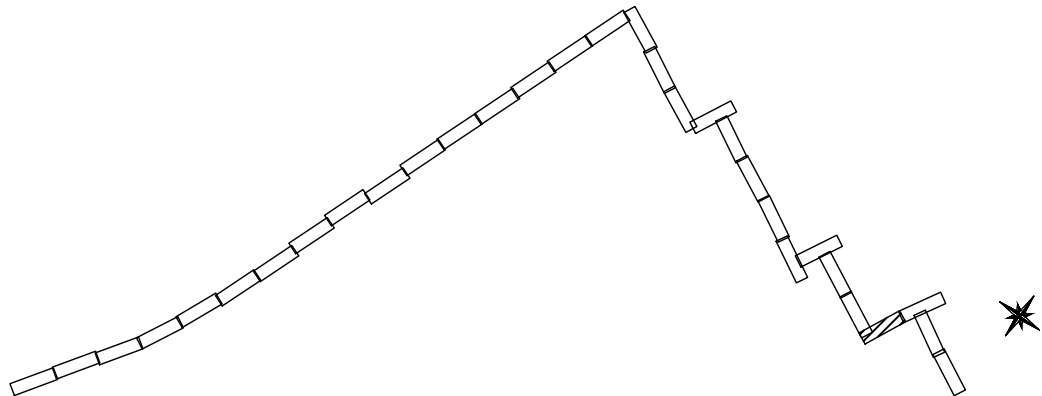


Выселковский район  
Газырское с.п.



Инв. № подл.	Содп. и дата	Взам. инв. №

Условные обозначения приведены на листе 1

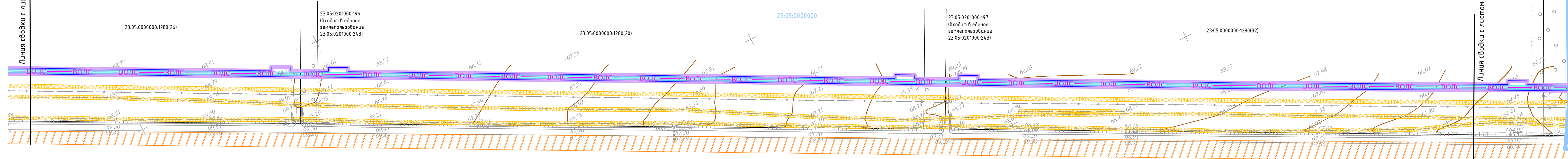


Изм.	Кол.ч.	Лист	№ док.	Содпись	Дата	5664.ВОЛС.ВЧ.Н-Т-ДСТ-СМТЗ-ГЧ	Лист
							5

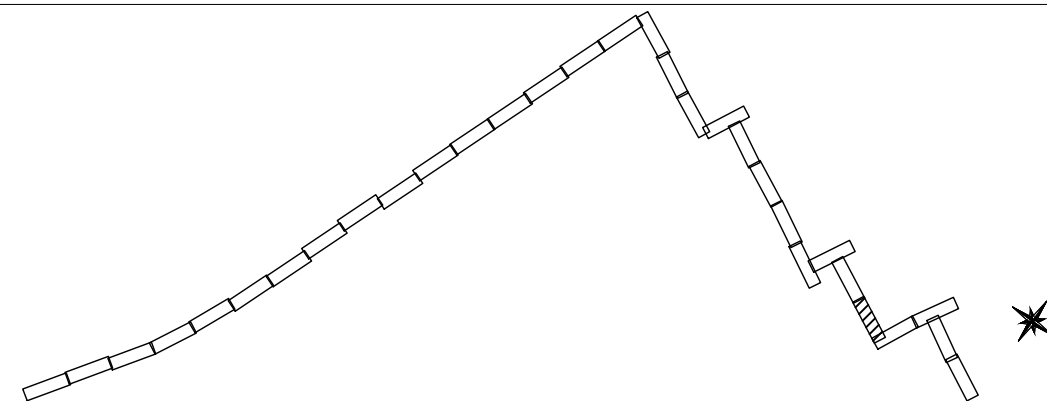
Выселковский район  
Газырское с.п.

Линия сводки с листом 8

Линия сводки с листом 6



Условные обозначения приведены на листе 1



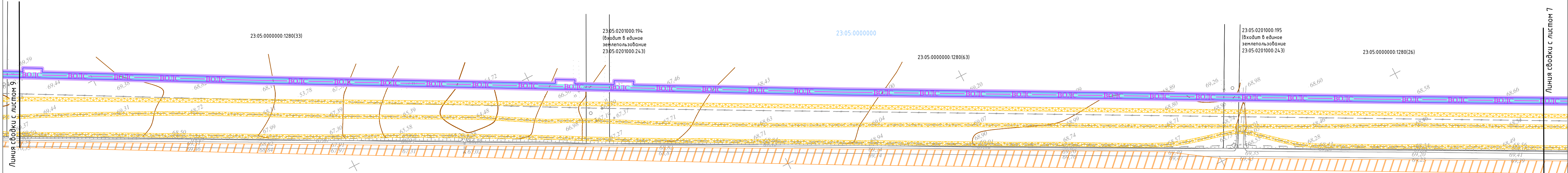
Инв. № подл.	Содп. и дата	Взам. инв. №

						5664.ВОЛС.ВЧ.Н-Т-ДСТ-СМТЗ-ГЧ	Лист
Изм.	Кол.ч.	Лист	№ док.	Содпись	Дата		6

Формат: 5xА5 398мм\*951мм

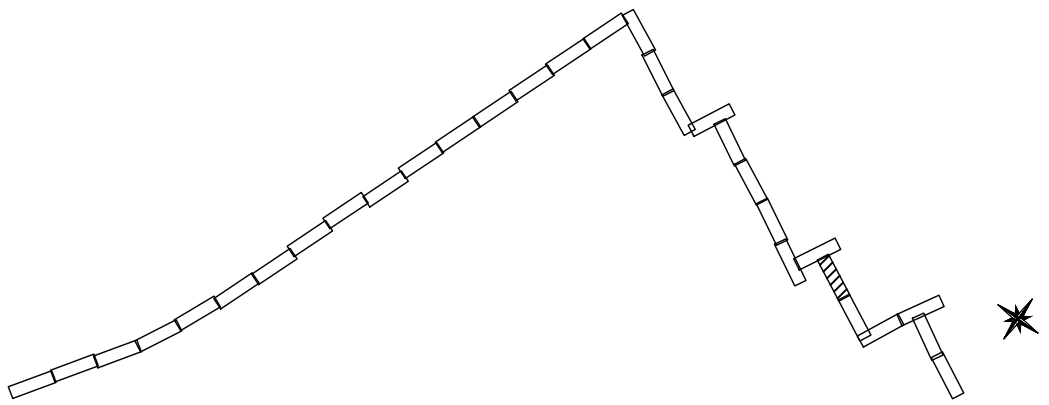


Выселковский район  
Газырское с.п.



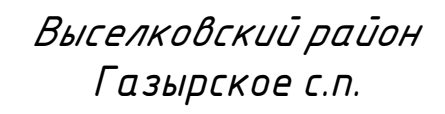
Инв. № подл.	Содп. и дата	Взам. инв. №

Условные обозначения приведены на листе 1



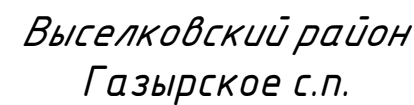
Изм.	Кол.уч.	Лист	№ док.	Содпись	Дата	5664.ВОЛС.ВЧ.Н-Т-ДСТ-СМТЗ-ГЧ	Лист
							7





Инв. № подл.	
--------------	--

Формат: 5xА5 398мм\*951мм



Линия сводки с листом 21

Линия сводки с листом 9

23:05:0000000:1280(15

23:05:0201000:215  
(входит в единое  
землепользование  
23:05:0201000:243)

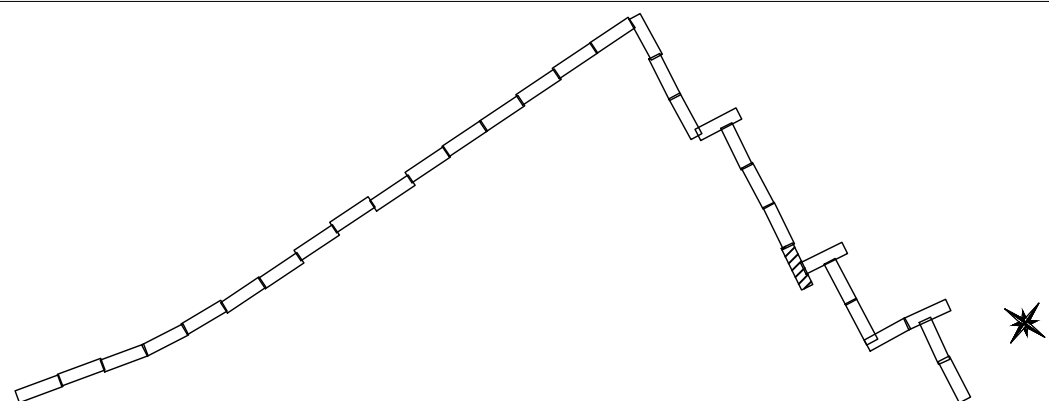
23:05:000000

23:05:000000.1280(64)

:1280(81

1280(34)

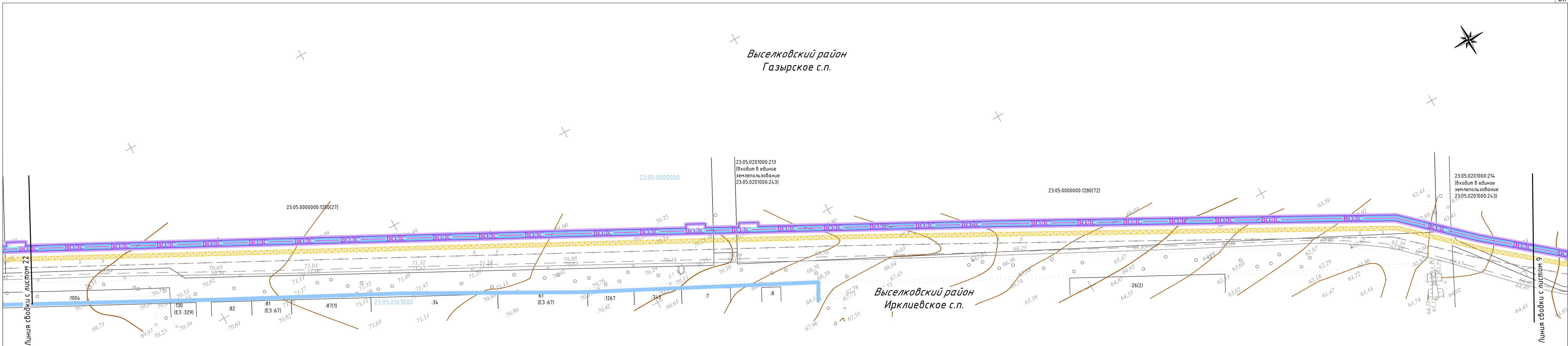
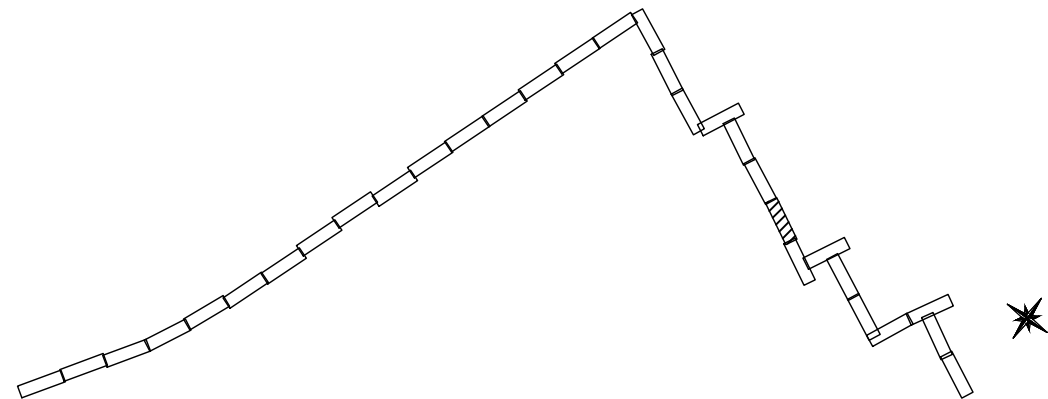
Условные обозначения приведены на листе 1



M 2:3111

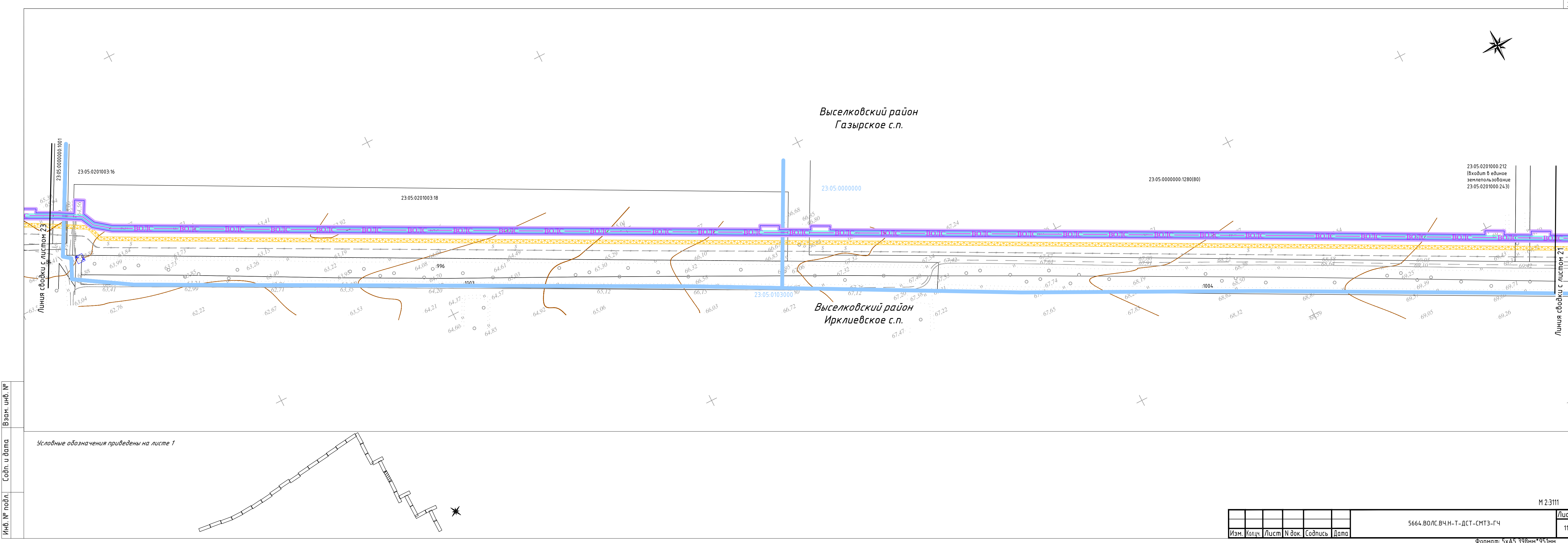
Инв. № подл.	Содп. и дата	Взам. инв. №

Условные обозначения приведены на листе 1

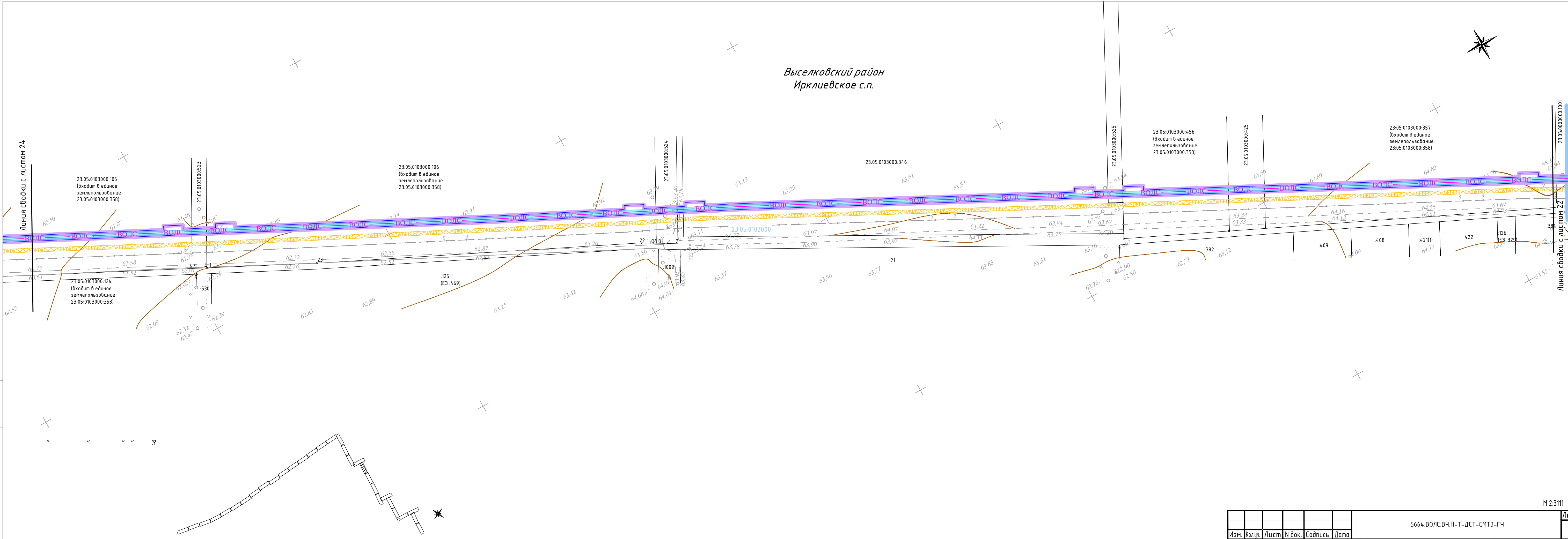


Изм.	Кол.ч.	Лист	№ док.	Содпись	Дата	5664.ВОЛС.ВЧ.Н-Т-ДСТ-СМТЗ-ГЧ	Лист
							10





Выселковский район  
Иркилевское с.п.



Инв. № подл. Сопл. и дата. Взам. инв. №



Выселковский район  
Ирклиевское с.п.

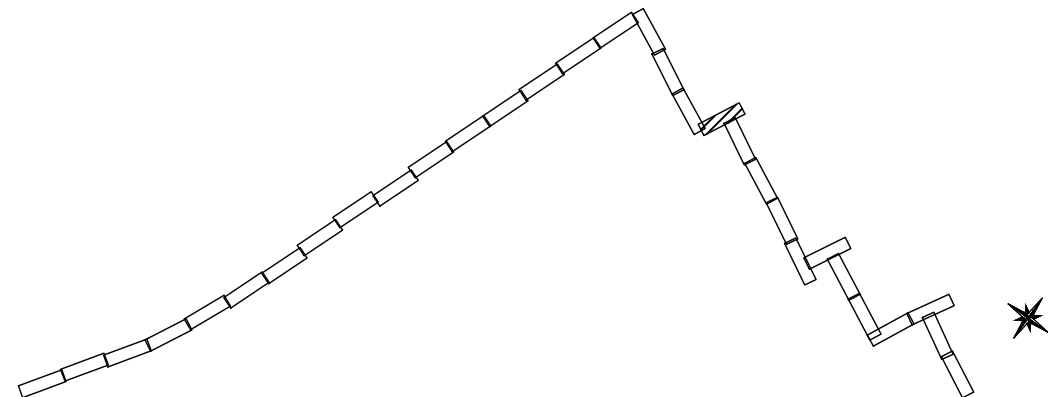
23:05:0103000:124  
(входит в единое  
землепользование  
23:05:0103000:358)

23:05:0103000

23:05:0103000:105  
(входит в единое  
землепользование  
23:05:0103000:358)

Линия сводки с листом 23

Условные обозначения приведены на листе 1



Взам. инв. №	
--------------	--

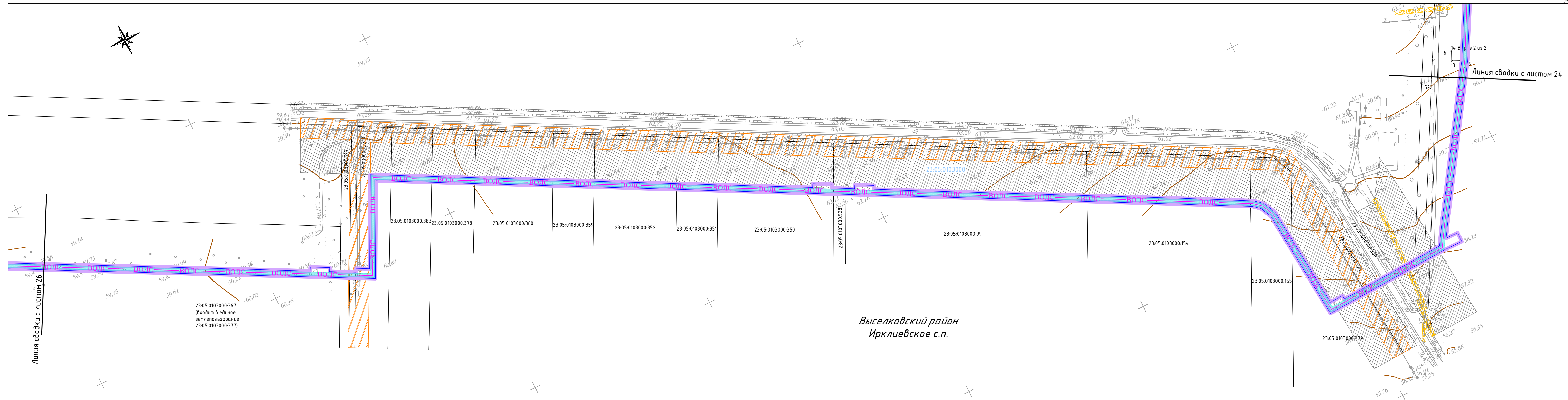
Изм.	Кол.уч.	Лист	№ док.	Содпись	Дата

5664.ВОЛС.ВЧ.Н-Т-ДСТ-СМТЗ-ГЧ

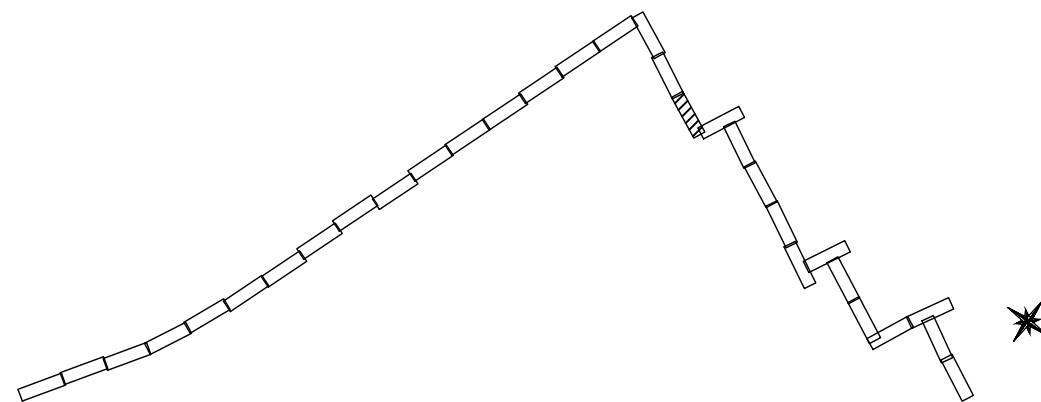
M 2:3111

13





Условные обозначения приведены на листе 1

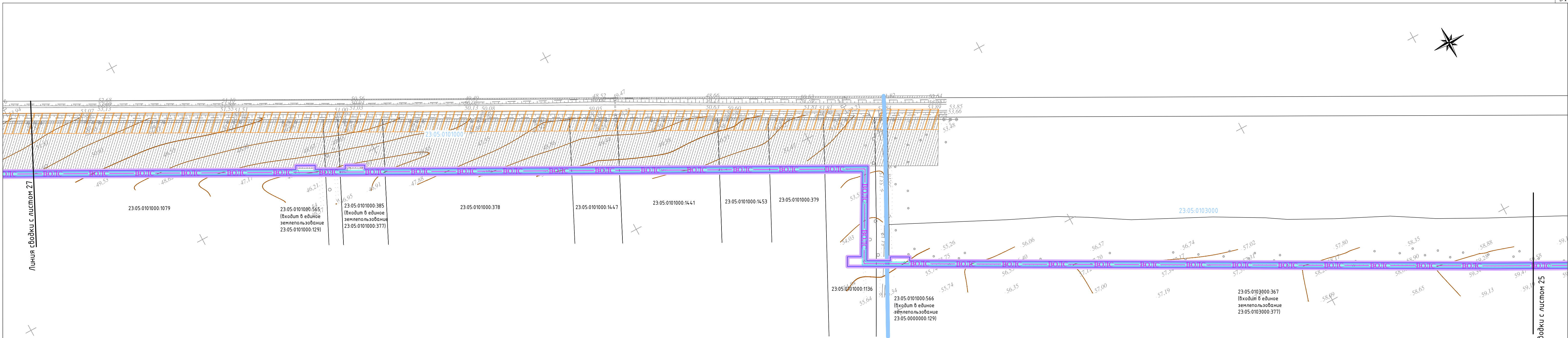
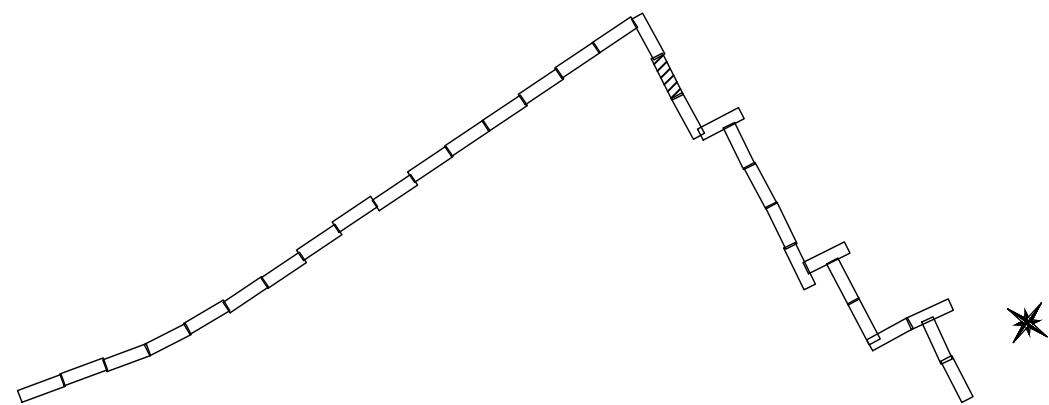


Инв. № подл.	Содп. и дата	Взам. инв. №

						5664.ВОЛС.ВЧ.Н-Т-ДСТ-СМТЗ-ГЧ	Лист
Изм.	Кол.ч.	Лист	№ док.	Содпись	Дата		14

Инв. № подл.	Содп. и дата	Взам. инв. №

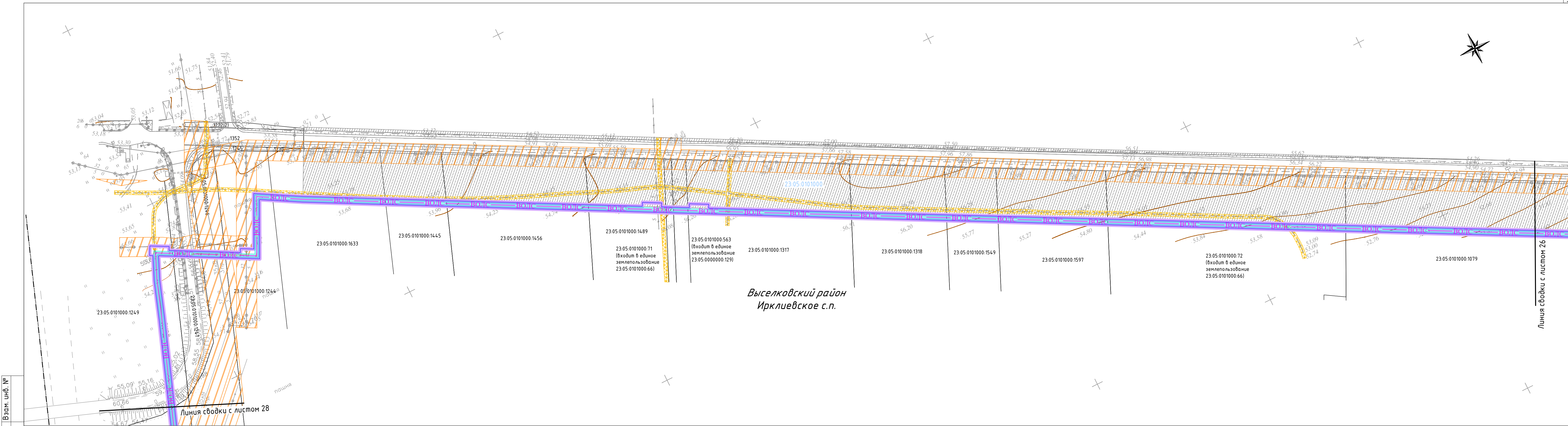
Условные обозначения приведены на листе 1



Выселковский район  
Иркиевское с.п.

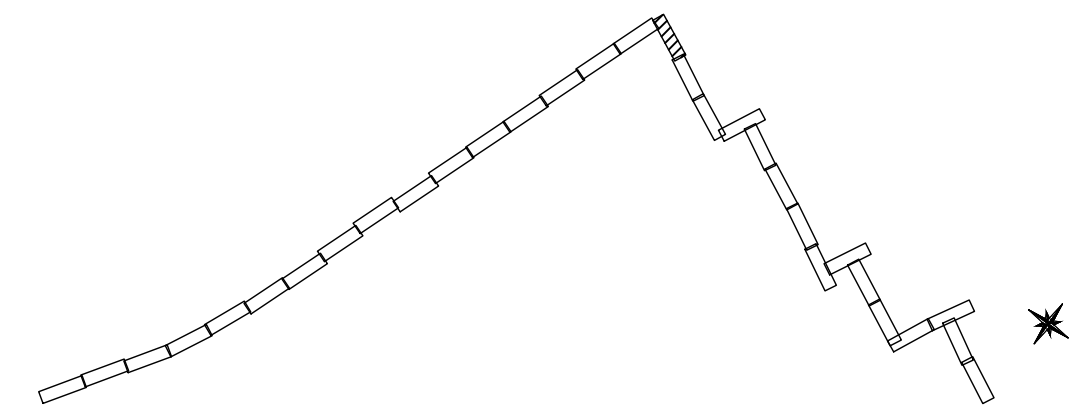
Изм.	Кол.ч.	Лист	№ док.	Содпись	Дата	5664.ВОЛС.ВЧ.Н-Т-ДСТ-СМТЗ-ГЧ	Лист
							15





Инв. № подл. Сопл. и дата. Взам. инв. №

Условные обозначения приведены на листе 1

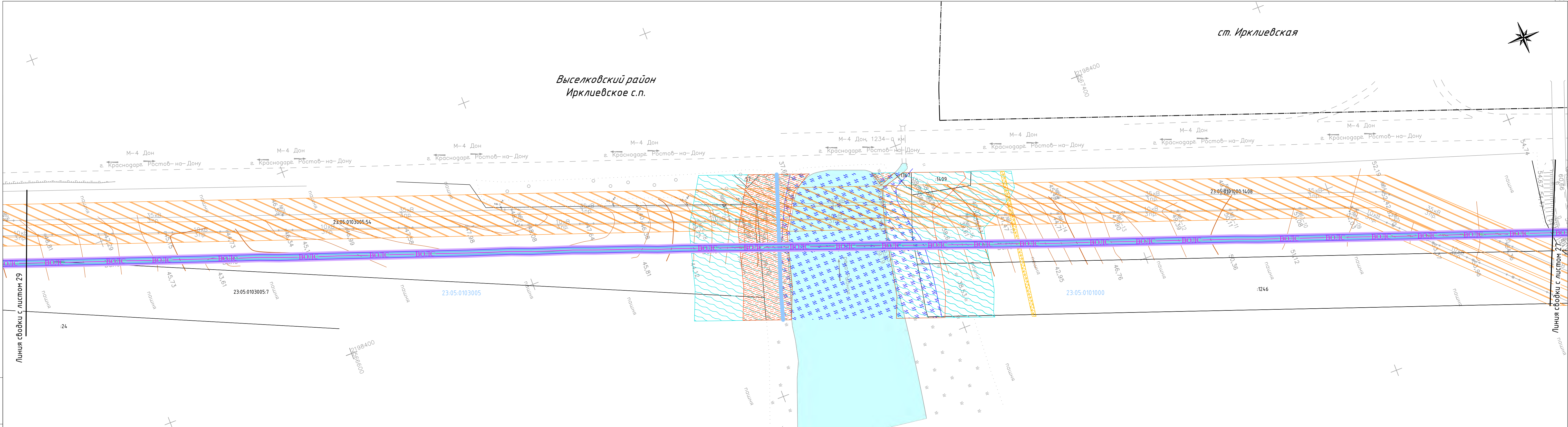


							5664.ВОЛС.ВЧ.Н-Т-ДСТ-СМТЗ-ГЧ	Лист
Изм.	Кол.ч.	Лист	Н док.	Содпись	Дата			16



Выселковский район  
Ирклиевское с.п.

ст. Ирклиевская

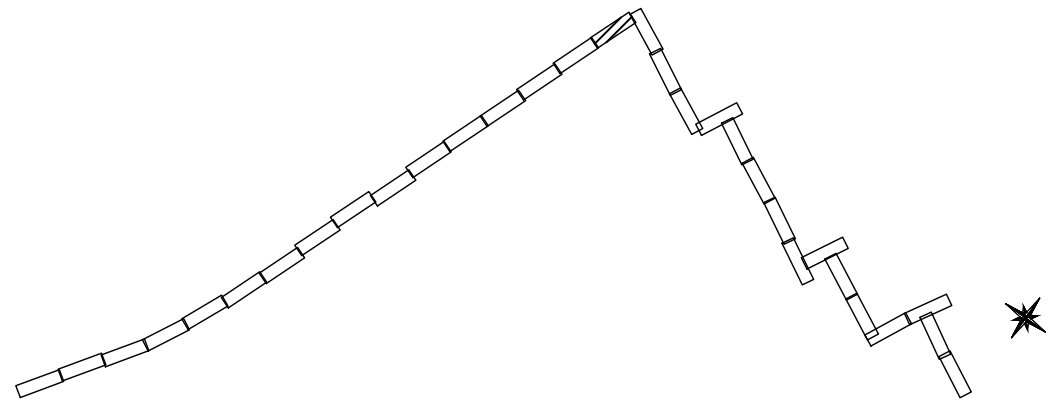


Линия свободки с листом 29

Линия свободки с листом 27

Инв. № подл.    Сопл. и дата    Взам. инв. №

Условные обозначения приведены на листе 1

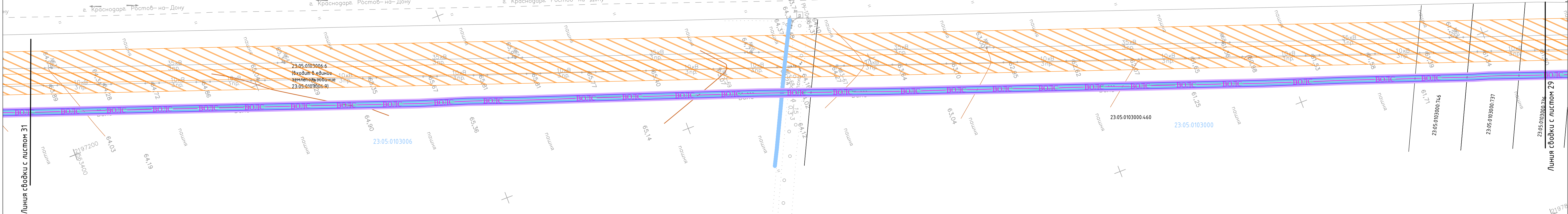


Изм.	Кол.ч.	Лист	№ док.	Содпись	Дата	5664.ВОЛС.ВЧ.Н-Т-ДСТ-СМТЗ-ГЧ	Лист
							17



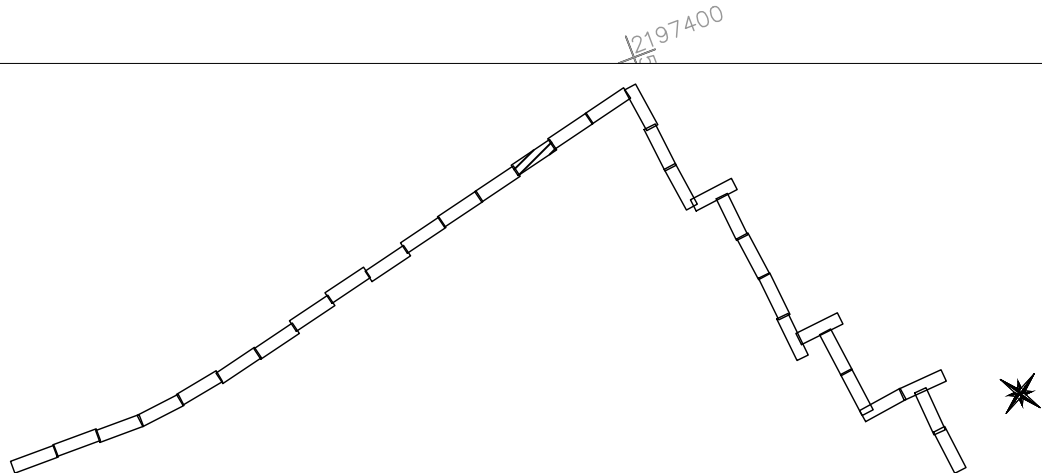


Выселковский район  
Иркиевское с.п.



Инв. № подл.	Содп. и дата	Взам. инв. №

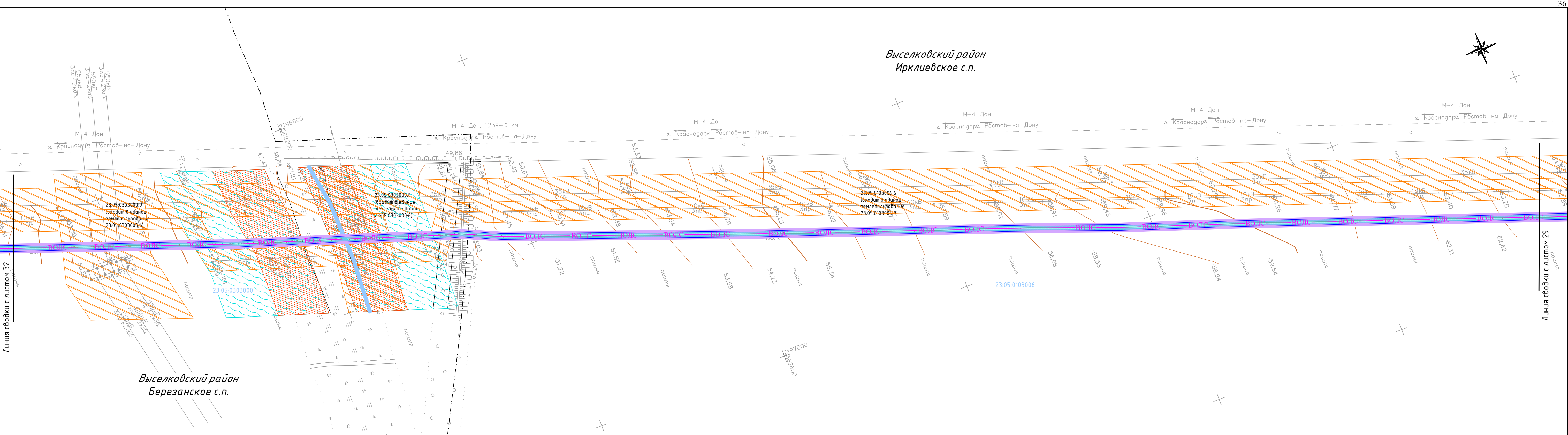
Условные обозначения приведены на листе 1



Изм.	Кол.ч.	Лист	№ док.	Содпись	Дата	5664.ВОЛС.ВЧ.Н-Т-ДСТ-СМТЗ-ГЧ	Лист
							19

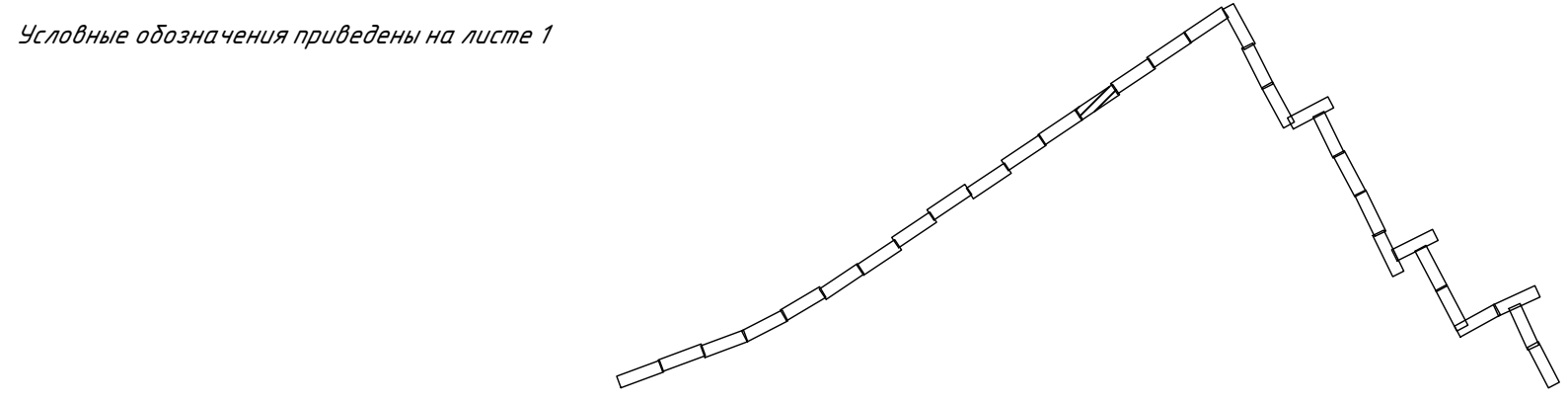
Инв. № подл.    Сопл. и дата    Взам. инв. №

Линия сводки с листом 32



Выселковский район  
Березанское с.п.

Выселковский район  
Ирклевское с.п.



Условные обозначения приведены на листе 1

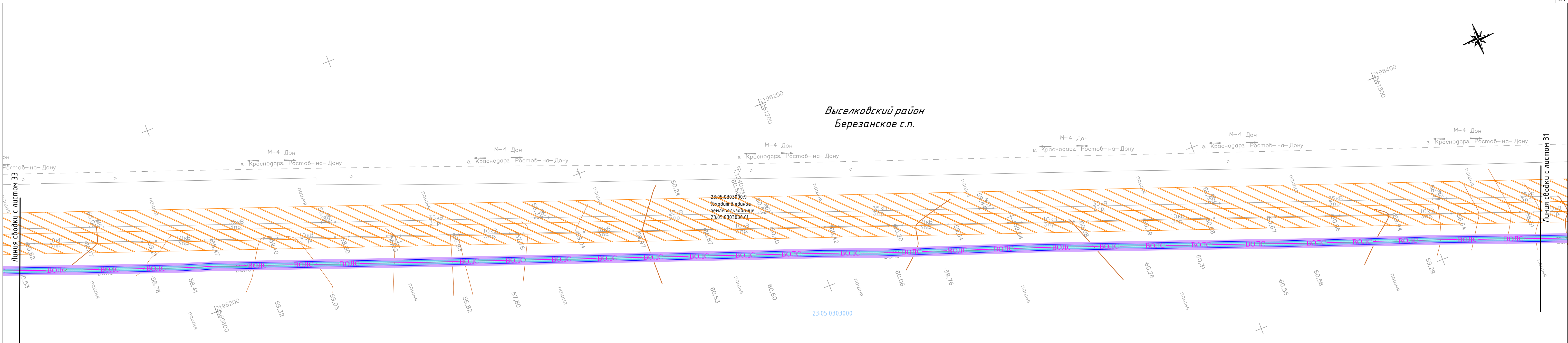
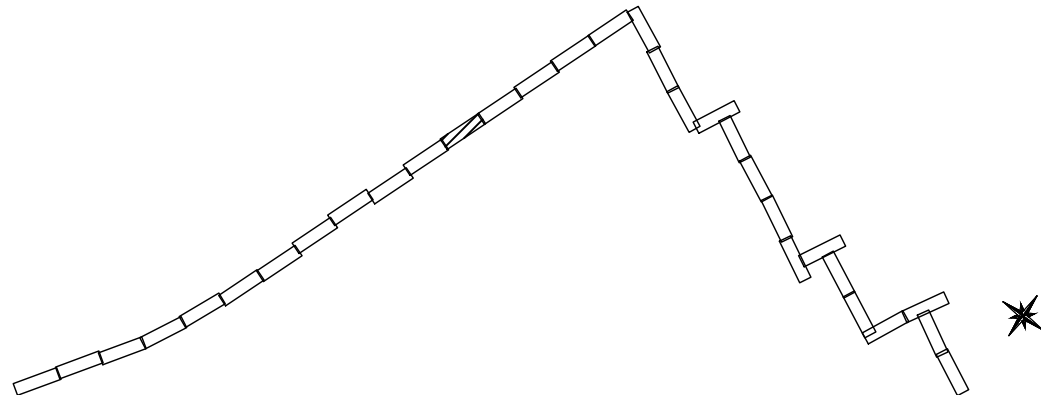
Линия сводки с листом 29

Изм.	Кол.	Лист	№ док.	Содпись	Дата	5664.ВОЛС.ВЧ.Н-Т-ДСТ-СМТЗ-ГЧ	Лист
							20



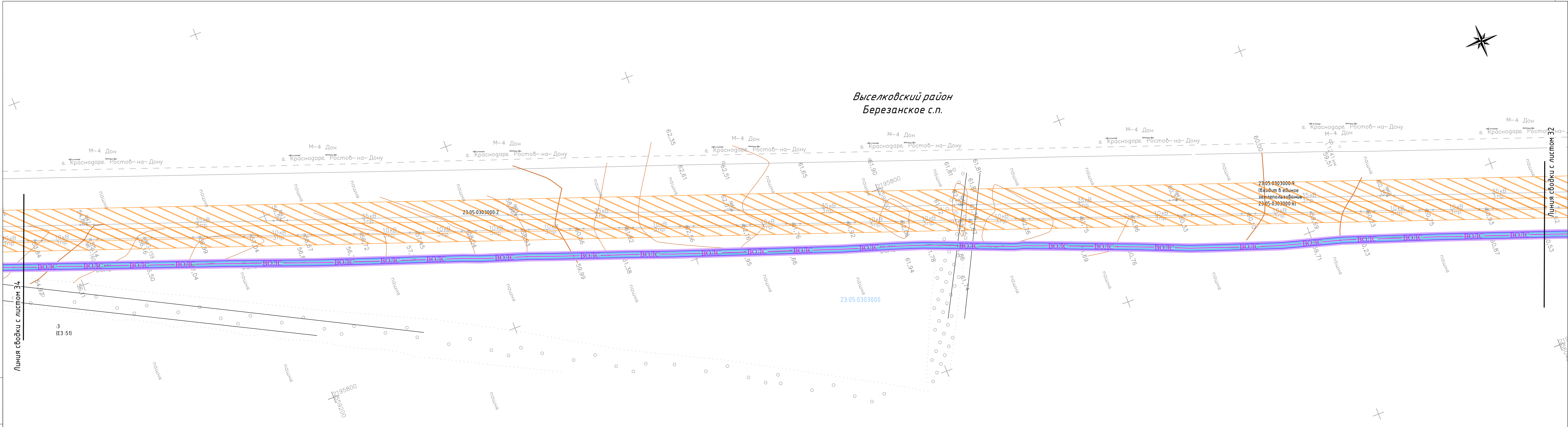
Инв. № подл.	Содн. и дата	Взам. инв. №

Условные обозначения приведены на листе 1



Изм.	Кол.ч.	Лист	№ док.	Содпись	Дата	5664.ВОЛС.ВЧ.Н-Т-ДСТ-СМТЗ-ГЧ	Лист
							21

Выселковский район  
Березанское с.п.

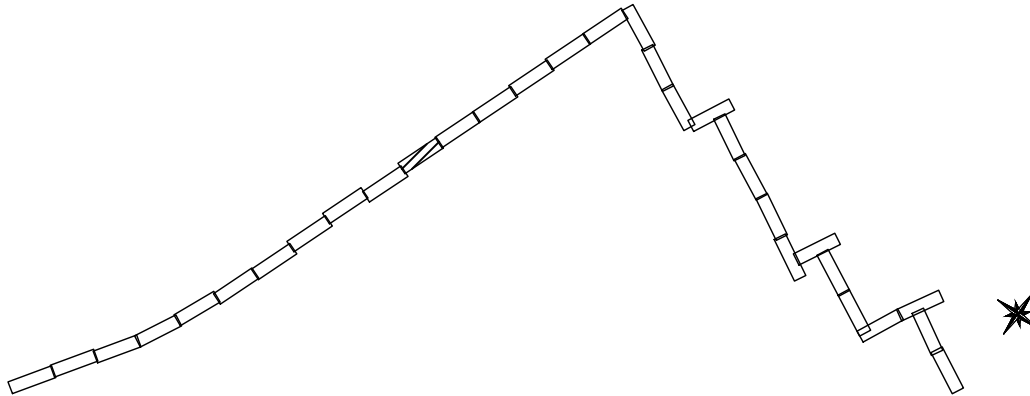


Линия съезды с листом 34

Линия съезды с листом 32

Инв. № подл.	Содп. и дата	Взам. инв. №

Условные обозначения приведены на листе 1


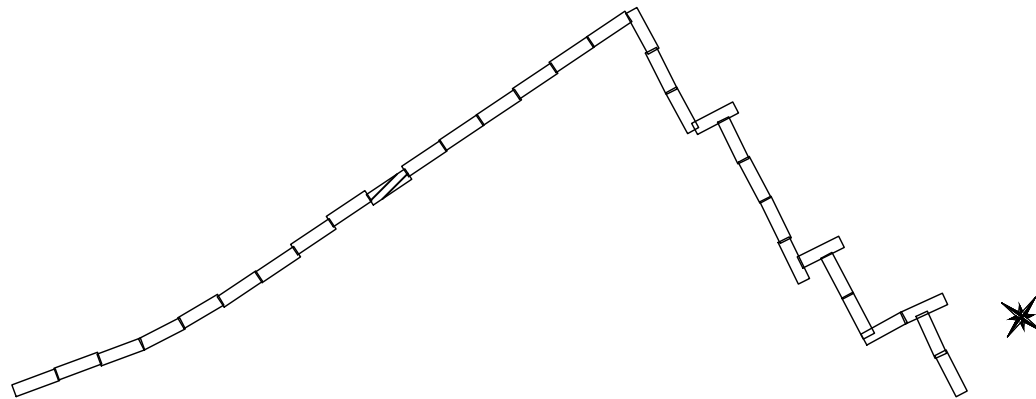


Изм.	Кол.ч.	Лист	№ док.	Содпись	Дата	5664.ВОЛС.ВЧ.Н-Т-ДСТ-СМТЗ-ГЧ	Лист
							22



Инв. № подл.    Сопл. и дата    Взам. инв. №

Условные обозначения приведены на листе 1



М 2:3111

							5664.ВОЛС.ВЧ.Н-Т-ДСТ-СМТЗ-ГЧ	Лист
Изм.	Кол.ч.	Лист	№ док.	Содпись	Дата			23

Формат: 5хА5 398мм\*951мм





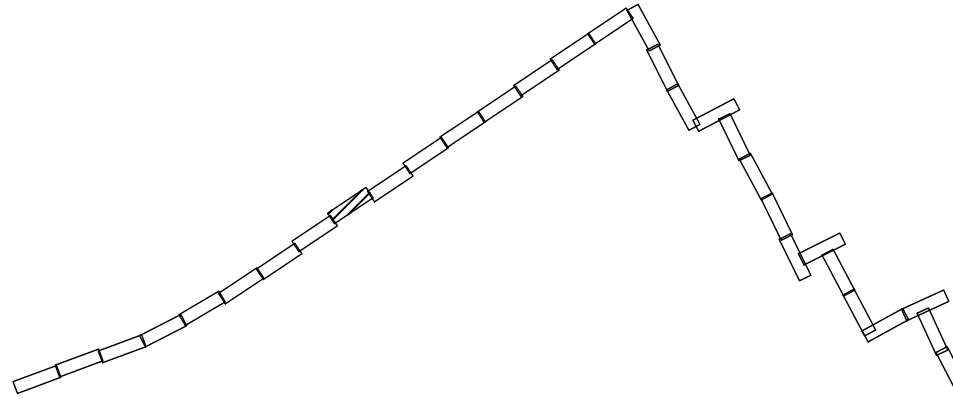
Выселковский район  
Березанское с.п.

пос. Заречный

Линия съёмки с листом 36

Линия съёмки с листом 34

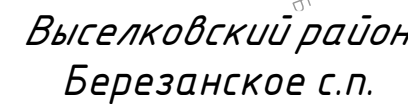
Условные обозначения приведены на листе 1



Инв. № подл.	Содп. и дата	Взам. инв. №

Изм.	Кол.ч.	Лист	№ док.	Содпись	Дата	5664.ВОЛС.ВЧ.Н-Т-ДСТ-СМТЗ-ГЧ	Лист 24





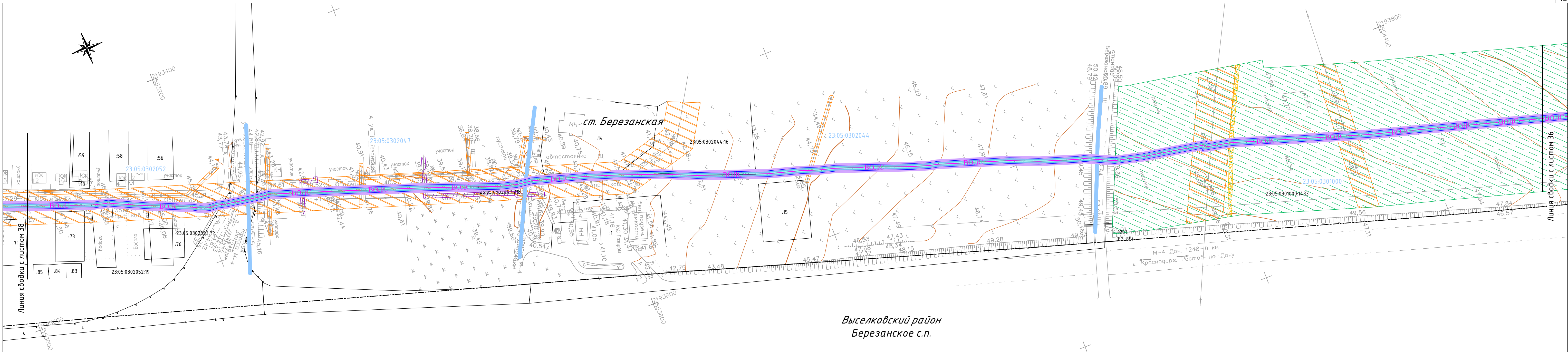
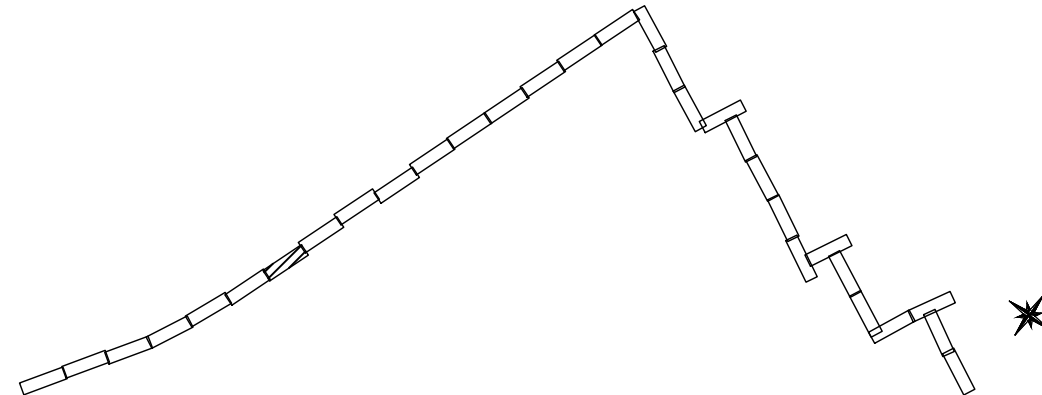
Инв. № подл.	
--------------	--

M 2:3111



Инв. № подл.    Сопл. и дата    Взам. инв. №

Условные обозначения приведены на листе 1



Изм.	Кол.уч.	Лист	№ док.	Содпись	Дата	5664.ВОЛС.ВЧ.Н-Т-ДСТ-СМТЗ-ГЧ	Лист
							26

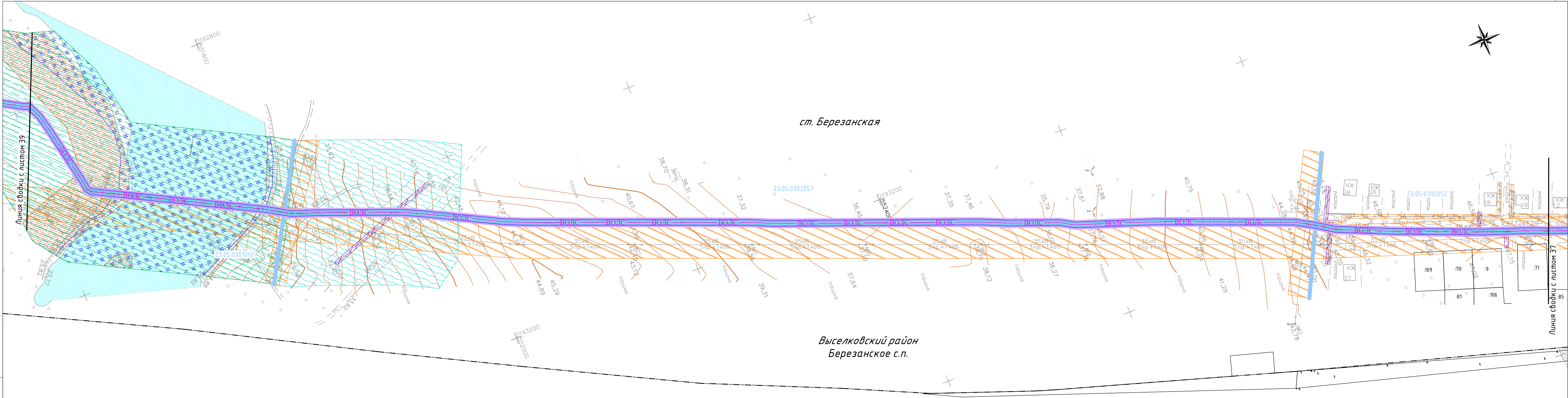
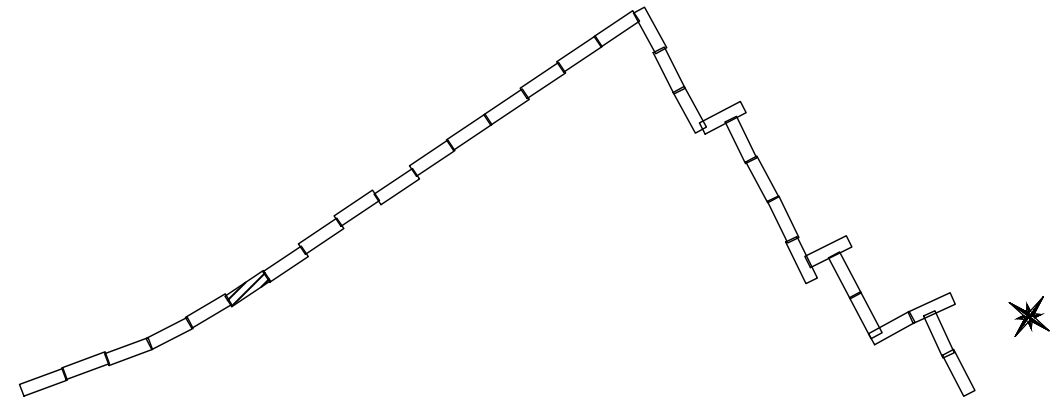
Формат: 5хА5 398мм\*951мм

М 2:3111




Инв. № подл.    Сопл. и дата    Взам. инв. №

Условные обозначения приведены на листе 1



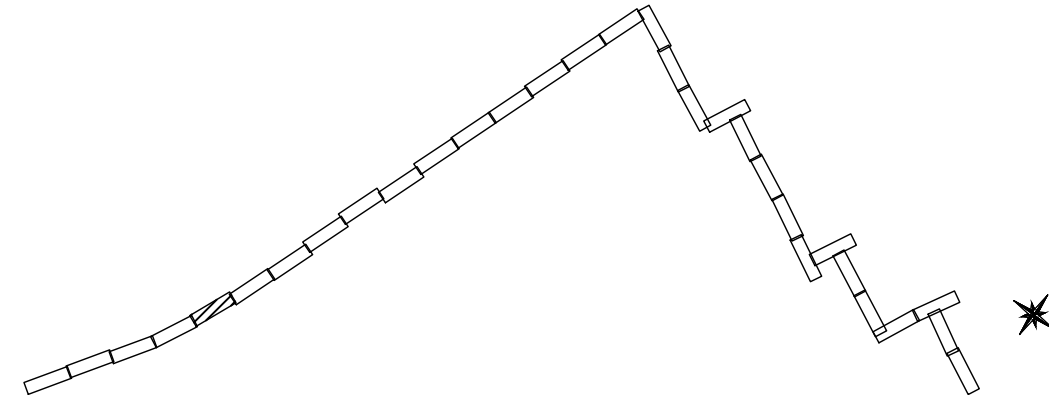
Изм.	Кол.ч.	Лист	№ док.	Содпись	Дата	5664.ВОЛС.ВЧ.Н-Т-ДСТ-СМТЗ-ГЧ	Лист
							27





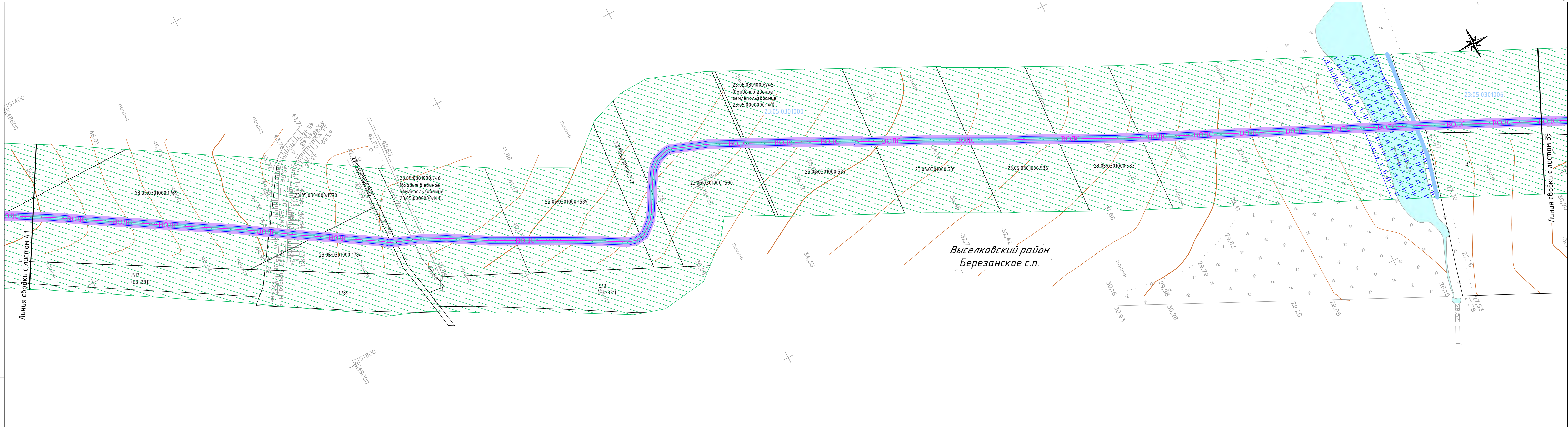
Инв. № подл.    Сопл. и дата    Взам. инв. №

Условные обозначения приведены на листе 1



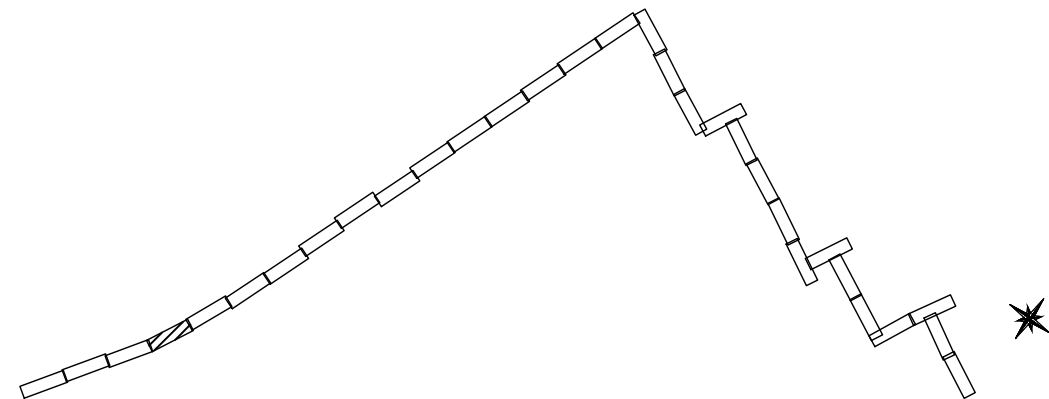
Изм.	Кол.ч.	Лист	№ док.	Содпись	Дата	5664.ВОЛС.ВЧ.Н-Т-ДСТ-СМТЗ-ГЧ	Лист
							28





Инв. № подл.    Сопл. и дата    Взам. инв. №

Условные обозначения приведены на листе 1



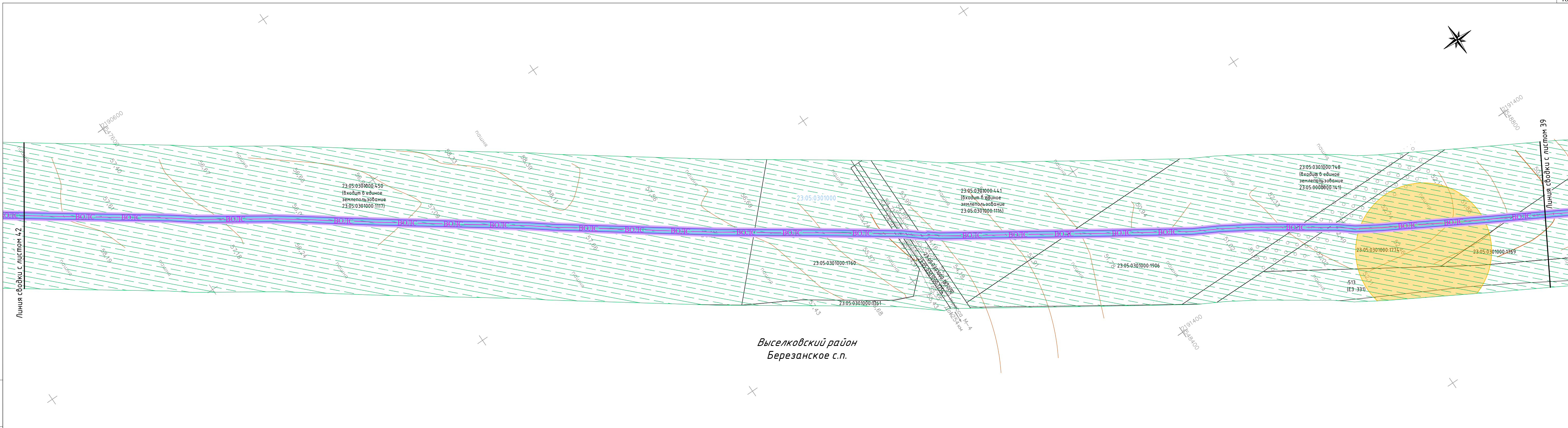
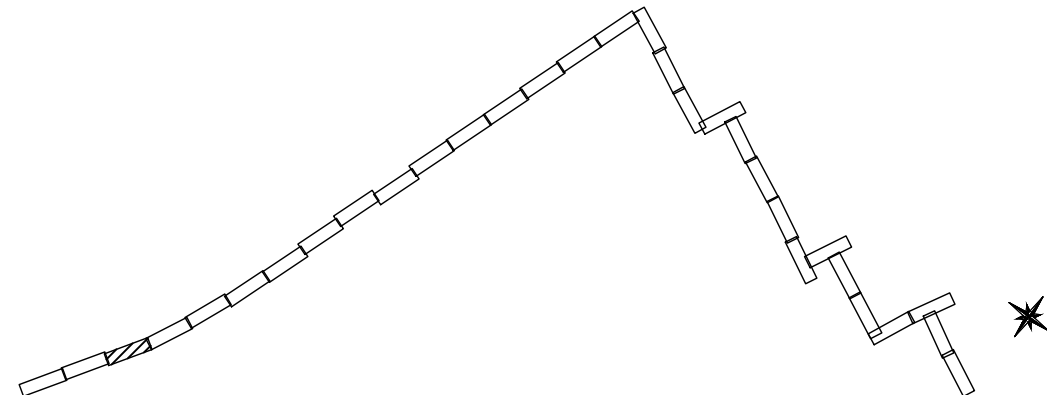
						5664.ВОЛС.ВЧ.Н-Т-ДСТ-СМТЗ-ГЧ	Лист
							29
Изм.	Кол.лч.	Лист	№ док.	Содпись	Дата		

М 2:3111



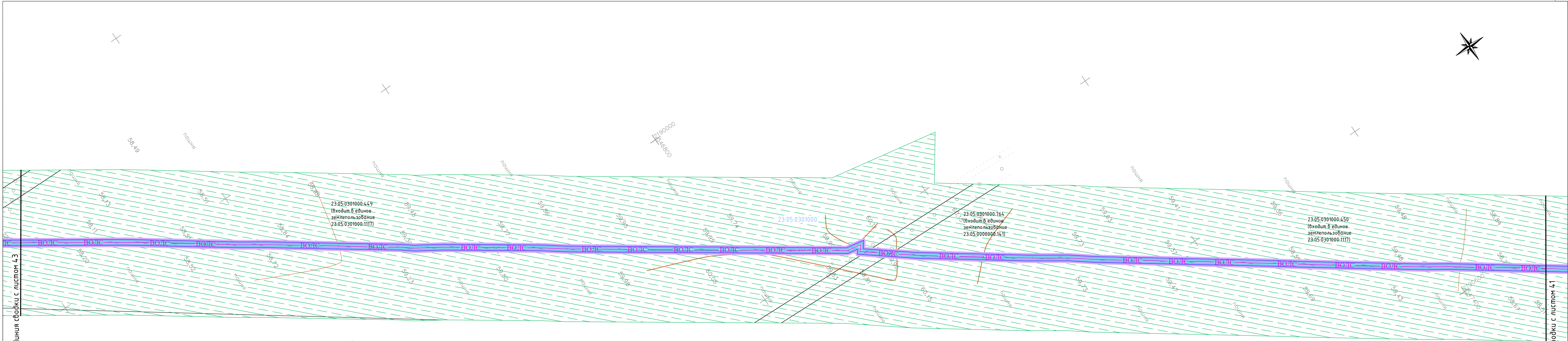
Инв. № подл. Сопл. и дата. Взам. инв. №

Условные обозначения приведены на листе 1



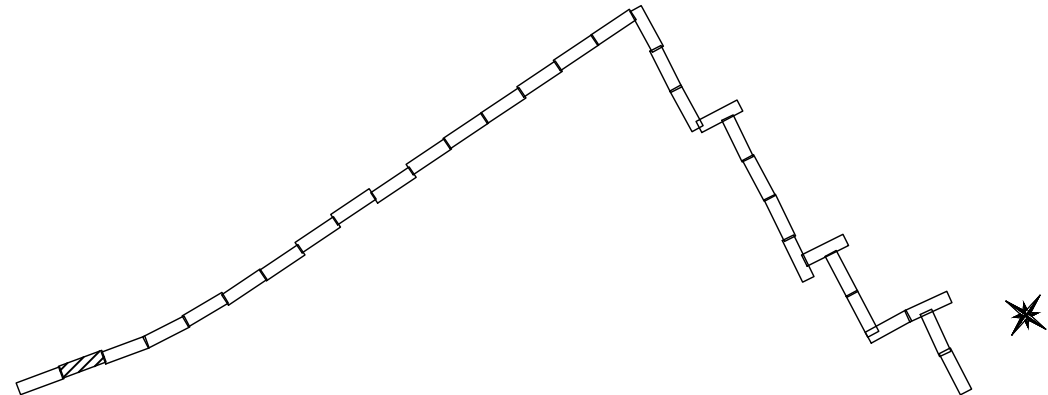
Выселковский район  
Березанское с.п.

Изм.	Кол.ч.	Лист	№ док.	Содпись	Дата	5664.ВОЛС.ВЧ.Н-Т-ДСТ-СМТЗ-ГЧ	Лист 30
------	--------	------	--------	---------	------	------------------------------	------------



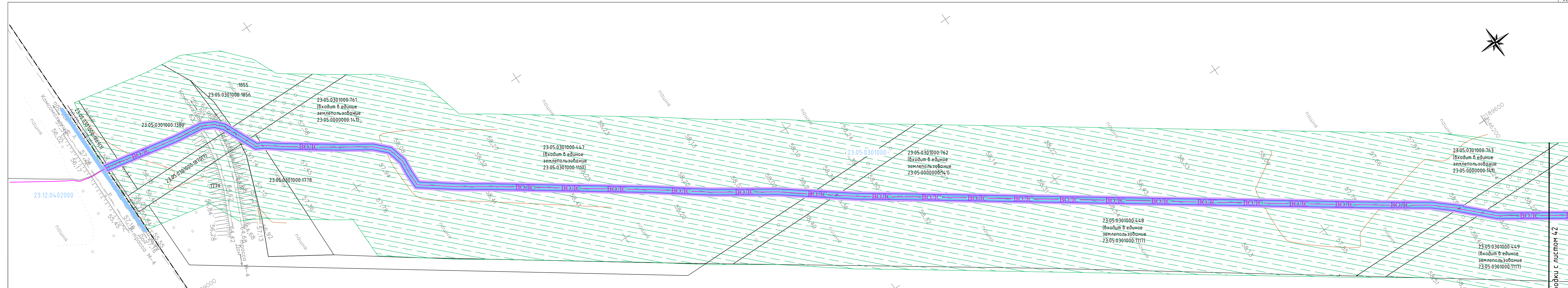
Инв. № подл.	Содп. и дата	Взам. инв. №

Условные обозначения приведены на листе 1



Изм.	Кол.	Лист	№ док.	Содпись	Дата	5664.ВОЛС.ВЧ.Н-Т-ДСТ-СМТЗ-ГЧ	Лист
							31





Кореновский район  
Журавское с.п.

Выселковский район  
Березанское с.п.

Условные обозначения приведены на листе 1

