

111033, г. Москва, ул. Самокатная, д. 1, стр. 2, тел/факс: (499) 323-37-10, 323-37-11, 323-38-22

Свидетельство СРО «АИСС» №01-И-№0213-4

Заказчик – ФГКУ «В/ч 71330»

ДОКУМЕНТАЦИЯ ПО ПЛАНИРОВКЕ ТЕРРИТОРИИ

**ДЛЯ РАЗМЕЩЕНИЯ ЛИНЕЙНОГО ОБЪЕКТА
ФЕДЕРАЛЬНОГО ЗНАЧЕНИЯ:
«ВОЛОКОННО-ОПТИЧЕСКАЯ ЛИНИЯ СВЯЗИ
НОВОРОЖДЕСТВЕНСКАЯ – ТЕМРЮК» (ВОЛС Н-Т)
НА ТЕРРИТОРИИ КРАСНОДАРСКОГО КРАЯ**

ПРОЕКТ МЕЖЕВАНИЯ ТЕРРИТОРИИ

Материалы по обоснованию проекта межевания территории.

Чертеж обоснования проекта межевания территории.

Славянский район Краснодарский край.

4553.ВОЛС.ВЧ.Н-Т-ДПТ-ПМТ2

ТОМ 4

Книга 5

Инов. № подл.	Подпись и дата	Взам.инв.№

111033, г. Москва, ул. Самокатная, д. 1, стр. 2, тел/факс: (499) 323-37-10, 323-37-11, 323-38-22

Свидетельство СРО «АИСС» №01-И-№0213-4

Заказчик – ФГКУ «В/ч 71330»

ДОКУМЕНТАЦИЯ ПО ПЛАНИРОВКЕ ТЕРРИТОРИИ

ДЛЯ РАЗМЕЩЕНИЯ ЛИНЕЙНОГО ОБЪЕКТА
ФЕДЕРАЛЬНОГО ЗНАЧЕНИЯ:
«ВОЛОКОННО-ОПТИЧЕСКАЯ ЛИНИЯ СВЯЗИ
НОВОРОЖДЕСТВЕНСКАЯ – ТЕМРЮК» (ВОЛС Н-Т)
НА ТЕРРИТОРИИ КРАСНОДАРСКОГО КРАЯ

ПРОЕКТ МЕЖЕВАНИЯ ТЕРРИТОРИИ

Материалы по обоснованию проекта межевания территории.

Чертеж обоснования проекта межевания территории.

Славянский район Краснодарский край.

4553.ВОЛС.ВЧ.Н-Т-ДПТ-ПМТ2

ТОМ 4


Книга 5

Заместитель генерального директора

Анд.А. Стрельченко

Главный инженер проекта

Н.Н. Растеряев



2020

Инд. № подл.	Подпись и дата	Взам. инв. №

Состав документации по планировке территории.			
Номер тома, книги	Шифр	Наименование	Примечание
Проект планировки территории. Основная (утверждаемая) часть			
Раздел 1 «Проект планировки территории. Графическая часть»			
Том1 Книга1	4553.ВОЛС.ВЧ.Н-Т-ДПТ-ППТ1-СД	Состав документации по планировке территории	-
	4553.ВОЛС.ВЧ.Н-Т-ДПТ-ППТ1-С	Содержание	-
	4553.ВОЛС.ВЧ.Н-Т-ДПТ-ППТ1-ГЧ	Чертеж границ зон планируемого размещения линейных объектов, Чертеж красных линий. Тихорецкий, Выселковский районы Краснодарский край	-
	-	Чертеж границ зон планируемого размещения линейных объектов, подлежащих переносу (переустройству) из зон планируемого размещения линейных объектов	Проектом не предусмотрен
Том1 Книга2	4553.ВОЛС.ВЧ.Н-Т-ДПТ-ППТ1-СД	Состав документации по планировке территории	-
	4553.ВОЛС.ВЧ.Н-Т-ДПТ-ППТ1-С	Содержание	-
	4553.ВОЛС.ВЧ.Н-Т-ДПТ-ППТ1-ГЧ	Чертеж границ зон планируемого размещения линейных объектов, Чертеж красных линий. Кореновский район Краснодарский край	-
	-	Чертеж границ зон планируемого размещения линейных объектов, подлежащих переносу (переустройству) из зон планируемого размещения линейных объектов	Проектом не предусмотрен
Том1 Книга3	4553.ВОЛС.ВЧ.Н-Т-ДПТ-ППТ1-СД	Состав документации по планировке территории	-
	4553.ВОЛС.ВЧ.Н-Т-ДПТ-ППТ1-С	Содержание	-
	4553.ВОЛС.ВЧ.Н-Т-ДПТ-ППТ1-ГЧ	Чертеж границ зон планируемого размещения линейных объектов, Чертеж красных линий. Динской район Краснодарский край	-
	-	Чертеж границ зон планируемого размещения линейных объектов, подлежащих переносу (переустройству) из зон планируемого размещения линейных объектов	Проектом не предусмотрен
Том1 Книга4	4553.ВОЛС.ВЧ.Н-Т-ДПТ-ППТ1-СД	Состав документации по планировке территории	-
	4553.ВОЛС.ВЧ.Н-Т-ДПТ-ППТ1-С	Содержание	-
	4553.ВОЛС.ВЧ.Н-Т-ДПТ-ППТ1-ГЧ	Чертеж границ зон планируемого размещения линейных объектов, Чертеж красных линий. Красноармейский район	-

Взам. инв. №	Подпись и дата																																																																																																																																																																																																																																																																																																																																																																																																																																																																																																																																																																																																																																																																																																																																																																																																																																																																																																																																																																																																																																																																																																																																																																																																																																																																																																																																																																																																																																																																																																																																																																																																																																																																																																																																																																																
--------------	----------------	--	--	--	--	--	--	--	--	--	--	--	--	--	--	--	--	--	--	--	--	--	--	--	--	--	--	--	--	--	--	--	--	--	--	--	--	--	--	--	--	--	--	--	--	--	--	--	--	--	--	--	--	--	--	--	--	--	--	--	--	--	--	--	--	--	--	--	--	--	--	--	--	--	--	--	--	--	--	--	--	--	--	--	--	--	--	--	--	--	--	--	--	--	--	--	--	--	--	--	--	--	--	--	--	--	--	--	--	--	--	--	--	--	--	--	--	--	--	--	--	--	--	--	--	--	--	--	--	--	--	--	--	--	--	--	--	--	--	--	--	--	--	--	--	--	--	--	--	--	--	--	--	--	--	--	--	--	--	--	--	--	--	--	--	--	--	--	--	--	--	--	--	--	--	--	--	--	--	--	--	--	--	--	--	--	--	--	--	--	--	--	--	--	--	--	--	--	--	--	--	--	--	--	--	--	--	--	--	--	--	--	--	--	--	--	--	--	--	--	--	--	--	--	--	--	--	--	--	--	--	--	--	--	--	--	--	--	--	--	--	--	--	--	--	--	--	--	--	--	--	--	--	--	--	--	--	--	--	--	--	--	--	--	--	--	--	--	--	--	--	--	--	--	--	--	--	--	--	--	--	--	--	--	--	--	--	--	--	--	--	--	--	--	--	--	--	--	--	--	--	--	--	--	--	--	--	--	--	--	--	--	--	--	--	--	--	--	--	--	--	--	--	--	--	--	--	--	--	--	--	--	--	--	--	--	--	--	--	--	--	--	--	--	--	--	--	--	--	--	--	--	--	--	--	--	--	--	--	--	--	--	--	--	--	--	--	--	--	--	--	--	--	--	--	--	--	--	--	--	--	--	--	--	--	--	--	--	--	--	--	--	--	--	--	--	--	--	--	--	--	--	--	--	--	--	--	--	--	--	--	--	--	--	--	--	--	--	--	--	--	--	--	--	--	--	--	--	--	--	--	--	--	--	--	--	--	--	--	--	--	--	--	--	--	--	--	--	--	--	--	--	--	--	--	--	--	--	--	--	--	--	--	--	--	--	--	--	--	--	--	--	--	--	--	--	--	--	--	--	--	--	--	--	--	--	--	--	--	--	--	--	--	--	--	--	--	--	--	--	--	--	--	--	--	--	--	--	--	--	--	--	--	--	--	--	--	--	--	--	--	--	--	--	--	--	--	--	--	--	--	--	--	--	--	--	--	--	--	--	--	--	--	--	--	--	--	--	--	--	--	--	--	--	--	--	--	--	--	--	--	--	--	--	--	--	--	--	--	--	--	--	--	--	--	--	--	--	--	--	--	--	--	--	--	--	--	--	--	--	--	--	--	--	--	--	--	--	--	--	--	--	--	--	--	--	--	--	--	--	--	--	--	--	--	--	--	--	--	--	--	--	--	--	--	--	--	--	--	--	--	--	--	--	--	--	--	--	--	--	--	--	--	--	--	--	--	--	--	--	--	--	--	--	--	--	--	--	--	--	--	--	--	--	--	--	--	--	--	--	--	--	--	--	--	--	--	--	--	--	--	--	--	--	--	--	--	--	--	--	--	--	--	--	--	--	--	--	--	--	--	--	--	--	--	--	--	--	--	--	--	--	--	--	--	--	--	--	--	--	--	--	--	--	--	--	--	--	--	--	--	--	--	--	--	--	--	--	--	--	--	--	--	--	--	--	--	--	--	--	--	--	--	--	--	--	--	--	--	--	--	--	--	--	--	--	--	--	--	--	--	--	--	--	--	--	--	--	--	--	--	--	--	--	--	--	--	--	--	--	--	--	--	--	--	--	--	--	--	--	--	--	--	--	--	--	--	--	--	--	--	--	--	--	--	--	--	--	--	--	--	--	--	--	--	--	--	--	--	--	--	--	--	--	--	--	--	--	--	--	--	--	--	--	--	--	--	--	--	--	--	--	--	--	--	--	--	--	--	--	--	--	--	--	--	--	--	--	--	--	--	--	--	--	--	--	--	--	--	--	--	--	--	--	--	--	--	--	--	--	--	--	--	--	--	--	--	--	--	--	--	--	--	--	--	--	--	--	--	--	--	--	--	--	--	--	--	--	--	--	--	--	--	--	--	--	--	--	--	--	--	--	--	--	--	--	--	--	--	--	--	--	--	--	--	--	--	--	--	--	--	--	--	--	--	--	--	--	--	--	--	--	--	--	--	--	--	--	--	--	--	--	--	--	--	--	--	--	--	--	--	--	--	--	--	--	--	--	--	--	--	--	--	--	--	--	--	--	--	--	--	--	--	--	--	--	--	--	--	--	--	--	--	--	--	--	--	--	--	--	--	--	--	--	--	--	--	--	--	--	--	--	--	--	--	--	--	--	--	--	--	--	--	--	--	--	--	--	--	--	--	--	--	--	--	--	--	--	--	--	--	--	--	--	--	--	--	--	--	--	--	--	--	--	--	--	--	--	--	--	--	--	--	--	--	--	--	--	--	--	--	--	--	--	--	--	--	--	--	--	--	--	--	--	--	--	--	--	--	--	--	--	--	--	--	--	--	--	--	--	--	--	--	--	--	--	--	--	--	--	--	--	--	--	--	--	--	--	--	--	--	--	--	--	--	--	--	--	--	--	--	--	--	--	--	--	--	--	--	--	--	--	--	--	--	--	--	--	--	--	--	--	--	--	--	--	--	--	--	--	--	--	--	--	--	--	--	--	--	--	--	--	--	--	--	--	--	--	--	--	--	--	--	--	--	--	--	--	--	--	--	--	--	--	--	--	--	--	--	--	--	--	--	--	--	--	--	--	--	--	--	--	--	--	--	--	--	--	--	--	--	--	--	--	--	--	--	--	--	--	--	--	--	--	--	--	--	--	--	--	--	--	--	--	--	--	--	--	--	--	--	--	--	--	--	--	--	--	--	--	--	--	--	--	--	--	--	--	--	--	--	--	--	--	--	--	--	--	--	--	--	--	--	--	--	--	--	--	--	--	--	--	--	--	--	--	--	--	--	--	--	--	--	--	--	--	--	--	--	--	--	--	--	--	--	--	--	--	--	--	--	--	--	--	--	--	--	--	--	--	--	--	--	--	--	--	--	--	--	--	--	--	--	--	--	--	--	--	--	--	--	--	--	--	--	--	--	--	--	--	--	--	--	--	--	--	--	--	--	--	--	--	--	--	--	--	--	--	--	--	--	--	--	--	--	--	--	--	--	--	--	--	--	--	--	--	--	--	--	--	--	--	--	--	--	--	--	--	--	--	--	--	--	--	--	--	--	--	--	--	--	--	--	--	--	--	--	--	--	--	--	--	--	--	--	--	--	--	--	--	--	--	--	--	--	--	--	--	--	--	--	--	--	--	--	--	--	--	--	--	--	--	--	--	--	--	--	--	--	--	--	--	--	--	--	--	--	--	--	--	--	--	--	--	--	--	--	--	--	--	--	--	--	--	--	--	--	--	--	--	--	--	--	--	--	--	--	--	--	--	--	--	--	--	--	--	--	--	--	--	--	--	--	--	--	--	--	--	--	--	--	--	--	--	--	--	--	--	--	--	--	--	--	--	--	--	--	--	--	--	--	--	--	--	--	--	--	--	--	--	--	--	--	--	--	--	--	--	--	--	--	--	--	--	--	--	--	--	--	--	--	--	--	--	--	--	--	--	--	--	--	--	--	--	--	--	--	--	--	--	--	--	--	--	--	--	--	--	--	--	--	--	--	--	--	--	--	--	--	--	--	--	--	--	--	--	--	--	--	--	--	--	--	--	--	--	--	--	--	--	--	--	--	--	--	--	--	--	--	--	--	--	--	--	--	--	--	--	--	--	--	--	--	--	--	--	--	--	--	--	--	--	--	--	--	--	--	--	--	--	--	--	--	--	--	--	--	--	--	--	--	--	--

Раздел 2 «Положение о размещении линейных объектов»			
Том1 Книга7	4553.ВОЛС.ВЧ.Н-Т-ДПТ-ППТ1–ТЧ	Раздел 2 «Положение о размещении линейных объектов»	-
Проект планировки территории. Материалы по обоснованию			
Раздел 3 «Материалы по обоснованию проекта планировки территории. Графическая часть»			
Том2 Книга1	4553.ВОЛС.ВЧ.Н-Т-ДПТ-ППТ2-СД	Состав документации по планировке территории	-
	4553.ВОЛС.ВЧ.Н-Т-ДПТ-ППТ2–С	Содержание	-
	4553.ВОЛС.ВЧ.Н-Т-ДПТ-ППТ2–ГЧ1	Схема расположения элементов планировочной структуры (территорий, занятых линейными объектами и (или) предназначенных для размещения линейных объектов). Тихорецкий, Выселковский, Кореновский, Динской, Красноармейский, Славянский, Темрюкский районы	-

Изм.	Кол. уч.	Лист	№ док	Подп.	Дата

		Краснодарский край.	
Том2 Книга2	4553.ВОЛС.ВЧ.Н-Т-ДПТ-ППТ2-СД	Состав документации по планировке территории	-
	4553.ВОЛС.ВЧ.Н-Т-ДПТ-ППТ2-С	Содержание	-
	4553.ВОЛС.ВЧ.Н-Т-ДПТ-ППТ2-ГЧ2	Схема использования территории в период подготовки проекта планировки территории, Схема конструктивных и планировочных решений. Схема расположения участков трассы по листам. Тихорецкий, Выселковский районы Краснодарский край.	-
Том2 Книга3	4553.ВОЛС.ВЧ.Н-Т-ДПТ-ППТ2-СД	Состав документации по планировке территории	-
	4553.ВОЛС.ВЧ.Н-Т-ДПТ-ППТ2-С	Содержание	-
	4553.ВОЛС.ВЧ.Н-Т-ДПТ-ППТ2-ГЧ2	Схема использования территории в период подготовки проекта планировки территории, Схема конструктивных и планировочных решений. Схема расположения участков трассы по листам. Кореновский район Краснодарский край.	-
Том2 Книга4	4553.ВОЛС.ВЧ.Н-Т-ДПТ-ППТ2-СД	Состав документации по планировке территории	-
	4553.ВОЛС.ВЧ.Н-Т-ДПТ-ППТ2-С	Содержание	-
	4553.ВОЛС.ВЧ.Н-Т-ДПТ-ППТ2-ГЧ2	Схема использования территории в период подготовки проекта планировки территории, Схема конструктивных и планировочных решений. Схема расположения участков трассы по листам. Динской район Краснодарский край.	-
Том2 Книга5	4553.ВОЛС.ВЧ.Н-Т-ДПТ-ППТ2-СД	Состав документации по планировке территории	-
	4553.ВОЛС.ВЧ.Н-Т-ДПТ-ППТ2-С	Содержание	-
	4553.ВОЛС.ВЧ.Н-Т-ДПТ-ППТ2-ГЧ2	Схема использования территории в период подготовки проекта планировки территории, Схема конструктивных и планировочных решений. Схема расположения участков трассы по листам. Красноармейский район Краснодарский край.	-
Том2 Книга6	4553.ВОЛС.ВЧ.Н-Т-ДПТ-ППТ2-СД	Состав документации по планировке территории	-
	4553.ВОЛС.ВЧ.Н-Т-ДПТ-ППТ2-С	Содержание	-
	4553.ВОЛС.ВЧ.Н-Т-ДПТ-ППТ2-ГЧ2	Схема использования территории в период подготовки проекта планировки территории, Схема конструктивных и планировочных решений. Схема расположения	-

Изм.	Кол. уч.	Лист	№ док	Подп.	Дата
Интв. № подл.	Взам. инв. №	Подпись и дата			

		участков трассы по листам. Славянский район Краснодарский край.	
Том2 Книга7	4553.ВОЛС.ВЧ.Н-Т-ДПТ-ППТ2-СД	Состав документации по планировке территории	-
	4553.ВОЛС.ВЧ.Н-Т-ДПТ-ППТ2-С	Содержание	-
	4553.ВОЛС.ВЧ.Н-Т-ДПТ-ППТ2-ГЧ2	Схема использования территории в период подготовки проекта планировки территории, Схема конструктивных и планировочных решений. Схема расположения участков трассы по листам. Темрюкский район Краснодарский край.	-
Том2 Книга8	4553.ВОЛС.ВЧ.Н-Т-ДПТ-ППТ2-СД	Состав документации по планировке территории	-
	4553.ВОЛС.ВЧ.Н-Т-ДПТ-ППТ2-С	Содержание	-
	4553.ВОЛС.ВЧ.Н-Т-ДПТ-ППТ2-ГЧ3	Схема границ территории объектов культурного наследия, Схема границ зон с особыми условиями использования территории, Схема границ территорий, подверженных риску возникновения чрезвычайных ситуаций природного и техногенного характера. Тихорецкий, Выселковский районы Краснодарский край.	-
Том2 Книга9	4553.ВОЛС.ВЧ.Н-Т-ДПТ-ППТ2-СД	Состав документации по планировке территории	-
	4553.ВОЛС.ВЧ.Н-Т-ДПТ-ППТ2-С	Содержание	-
	4553.ВОЛС.ВЧ.Н-Т-ДПТ-ППТ2-ГЧ3	Схема границ территории объектов культурного наследия, Схема границ зон с особыми условиями использования территории, Схема границ территорий, подверженных риску возникновения чрезвычайных ситуаций природного и техногенного характера. Кореновский район Краснодарский край.	-
Том2 Книга10	4553.ВОЛС.ВЧ.Н-Т-ДПТ-ППТ2-СД	Состав документации по планировке территории	-
	4553.ВОЛС.ВЧ.Н-Т-ДПТ-ППТ2-С	Содержание	-
	4553.ВОЛС.ВЧ.Н-Т-ДПТ-ППТ2-ГЧ3	Схема границ территории объектов культурного наследия, Схема границ зон с особыми условиями использования территории, Схема границ территорий, подверженных риску возникновения чрезвычайных ситуаций природного и техногенного характера. Динской район Краснодарский край.	-
Том2 Книга11	4553.ВОЛС.ВЧ.Н-Т-ДПТ-ППТ2-СД	Состав документации по планировке территории	-
	4553.ВОЛС.ВЧ.Н-Т-ДПТ-ППТ2-С	Содержание	-
	4553.ВОЛС.ВЧ.Н-Т-ДПТ-ППТ2-ГЧ3	Схема границ территории объектов	-

Инв. № подл.	Взам. инв. №
Подпись и дата	

Изм.	Кол. уч.	Лист	№ док	Подп.	Дата

4553.ВОЛС.ВЧ.Н-Т-ДПТ-ПМТ2-СД

Лист

		культурного наследия, Схема границ зон с особыми условиями использования территории, Схема границ территорий, подверженных риску возникновения чрезвычайных ситуаций природного и техногенного характера. Красноармейский район Краснодарский край.	
Том2 Книга12	4553.ВОЛС.ВЧ.Н-Т-ДПТ-ППТ2-СД	Состав документации по планировке территории	-
	4553.ВОЛС.ВЧ.Н-Т-ДПТ-ППТ2-С	Содержание	-
	4553.ВОЛС.ВЧ.Н-Т-ДПТ-ППТ2-ГЧЗ	Схема границ территории объектов культурного наследия, Схема границ зон с особыми условиями использования территории, Схема границ территорий, подверженных риску возникновения чрезвычайных ситуаций природного и техногенного характера. Славянский район Краснодарский край.	-
Том2 Книга13	4553.ВОЛС.ВЧ.Н-Т-ДПТ-ППТ2-СД	Состав документации по планировке территории	-
	4553.ВОЛС.ВЧ.Н-Т-ДПТ-ППТ2-С	Содержание	-
	4553.ВОЛС.ВЧ.Н-Т-ДПТ-ППТ2-ГЧЗ	Схема границ территории объектов культурного наследия, Схема границ зон с особыми условиями использования территории, Схема границ территорий, подверженных риску возникновения чрезвычайных ситуаций природного и техногенного характера. Темрюкский район Краснодарский край.	-
Раздел 4 «Материалы по обоснованию проекта планировки территории. Пояснительная записка»			
Том2 Книга14	4553.ВОЛС.ВЧ.Н-Т-ДПТ-ППТ2-СД	Состав документации по планировке территории	-
	4553.ВОЛС.ВЧ.Н-Т-ДПТ-ППТ2-С	Содержание	-
	4553.ВОЛС.ВЧ.Н-Т-ДПТ-ППТ2-ПЗ	Раздел 4 «Материалы по обоснованию проекта планировки территории. Пояснительная записка»	-
Том2 Книга15	4553.ВОЛС.ВЧ.Н-Т-ДПТ-ППТ2-СД	Состав документации по планировке	-
	4553.ВОЛС.ВЧ.Н-Т-ДПТ-ППТ2-С	Содержание	-
	4553.ВОЛС.ВЧ.Н-Т-ДПТ-ППТ2-СИД	Отчет о сборе исходных данных	-
Проект межевания территории			
Основная часть проекта межевания территории			
Том3 Книга1	4553.ВОЛС.ВЧ.Н-Т-ДПТ-ПМТ1-СД	Состав документации по планировке территории	-

	4553.ВОЛС.ВЧ.Н-Т-ДПТ-ПМТ1-С	Содержание	-
	4553.ВОЛС.ВЧ.Н-Т-ДПТ-ПМТ1-ТЧ	Текстовая часть	-
Том3 Книга2	4553.ВОЛС.ВЧ.Н-Т-ДПТ-ПМТ1-СД	Состав документации по планировке территории	-
	4553.ВОЛС.ВЧ.Н-Т-ДПТ-ПМТ1-С	Содержание	-
	4553.ВОЛС.ВЧ.Н-Т-ДПТ-ПМТ1-ТЧ	Текстовая часть	-
Том3 Книга3	4553.ВОЛС.ВЧ.Н-Т-ДПТ-ПМТ1-СД	Состав документации по планировке территории	-
	4553.ВОЛС.ВЧ.Н-Т-ДПТ-ПМТ1-С	Содержание	-
	4553.ВОЛС.ВЧ.Н-Т-ДПТ-ПМТ1-ТЧ	Текстовая часть	-
Том3 Книга4	4553.ВОЛС.ВЧ.Н-Т-ДПТ-ПМТ1-СД	Состав документации по планировке территории	-
	4553.ВОЛС.ВЧ.Н-Т-ДПТ-ПМТ1-С	Содержание	-
	4553.ВОЛС.ВЧ.Н-Т-ДПТ-ПМТ1-ТЧ	Текстовая часть	-
Том3 Книга5	4553.ВОЛС.ВЧ.Н-Т-ДПТ-ПМТ1-СД	Состав документации по планировке территории	-
	4553.ВОЛС.ВЧ.Н-Т-ДПТ-ПМТ1-С	Содержание	-
	4553.ВОЛС.ВЧ.Н-Т-ДПТ-ПМТ1-ТЧ	Текстовая часть	-
Том3 Книга6	4553.ВОЛС.ВЧ.Н-Т-ДПТ-ПМТ1-СД	Состав документации по планировке территории	-
	4553.ВОЛС.ВЧ.Н-Т-ДПТ-ПМТ1-С	Содержание	-
	4553.ВОЛС.ВЧ.Н-Т-ДПТ-ПМТ1-ТЧ	Текстовая часть	-
Том3 Книга7	4553.ВОЛС.ВЧ.Н-Т-ДПТ-ПМТ1-СД	Состав документации по планировке территории	-
	4553.ВОЛС.ВЧ.Н-Т-ДПТ-ПМТ1-С	Содержание	-
	4553.ВОЛС.ВЧ.Н-Т-ДПТ-ПМТ1-ТЧ	Текстовая часть	-
Том3 Книга8	4553.ВОЛС.ВЧ.Н-Т-ДПТ-ПМТ1-СД	Состав документации по планировке территории	-
	4553.ВОЛС.ВЧ.Н-Т-ДПТ-ПМТ1-С	Содержание	-
	4553.ВОЛС.ВЧ.Н-Т-ДПТ-ПМТ1-ГЧ	Чертеж межевания территории. Тихорецкий, Выселковский районы Краснодарский край	-
Том3 Книга9	4553.ВОЛС.ВЧ.Н-Т-ДПТ-ПМТ1-СД	Состав документации по планировке территории	-
	4553.ВОЛС.ВЧ.Н-Т-ДПТ-ПМТ1-С	Содержание	-
	4553.ВОЛС.ВЧ.Н-Т-ДПТ-ПМТ1-ГЧ	Чертеж межевания территории. Кореновский район Краснодарский край	-
Том3 Книга10	4553.ВОЛС.ВЧ.Н-Т-ДПТ-ПМТ1-СД	Состав документации по планировке территории	-
	4553.ВОЛС.ВЧ.Н-Т-ДПТ-ПМТ1-С	Содержание	-
	4553.ВОЛС.ВЧ.Н-Т-ДПТ-ПМТ1-ГЧ	Чертеж межевания территории. Динской район Краснодарский край	-
Том3 Книга11	4553.ВОЛС.ВЧ.Н-Т-ДПТ-ПМТ1-СД	Состав документации по планировке территории	-
	4553.ВОЛС.ВЧ.Н-Т-ДПТ-ПМТ1-С	Содержание	-
	4553.ВОЛС.ВЧ.Н-Т-ДПТ-ПМТ1-ГЧ	Чертеж межевания территории. Красноармейский район Краснодарский край	-
Том3 Книга12	4553.ВОЛС.ВЧ.Н-Т-ДПТ-ПМТ1-СД	Состав документации по планировке территории	-
	4553.ВОЛС.ВЧ.Н-Т-ДПТ-ПМТ1-С	Содержание	-
	4553.ВОЛС.ВЧ.Н-Т-ДПТ-ПМТ1-ГЧ	Чертеж межевания территории.	-

Инд. № подл.	Взам. инв. №
Подпись и дата	

Изм.	Кол. уч.	Лист	№ док	Подп.	Дата

4553.ВОЛС.ВЧ.Н-Т-ДПТ-ПМТ2-СД

Лист

6

		Славянский район Краснодарский край	
Том3 Книга13	4553.ВОЛС.ВЧ.Н-Т-ДПТ-ПМТ1-СД	Состав документации по планировке территории	-
	4553.ВОЛС.ВЧ.Н-Т-ДПТ-ПМТ1-С	Содержание	-
	4553.ВОЛС.ВЧ.Н-Т-ДПТ-ПМТ1-ГЧ	Чертеж межевания территории. Темрюкский район Краснодарский край	-
Проект межевания территории			
Материалы по обоснованию проекта межевания территории			
Том4 Книга1	4553.ВОЛС.ВЧ.Н-Т-ДПТ-ПМТ2-СД	Состав документации по планировке территории	-
	4553.ВОЛС.ВЧ.Н-Т-ДПТ-ПМТ2-С	Содержание	-
	4553.ВОЛС.ВЧ.Н-Т-ДПТ-ПМТ2-ГЧ	Чертеж обоснования проекта межевания территории. Тихорецкий, Выселковский районы Краснодарский край	-
Том4 Книга2	4553.ВОЛС.ВЧ.Н-Т-ДПТ-ПМТ2-СД	Состав документации по планировке территории	-
	4553.ВОЛС.ВЧ.Н-Т-ДПТ-ПМТ2-С	Содержание	-
	4553.ВОЛС.ВЧ.Н-Т-ДПТ-ПМТ2-ГЧ	Чертеж обоснования проекта межевания территории. Кореновский район Краснодарский край	-
Том4 Книга3	4553.ВОЛС.ВЧ.Н-Т-ДПТ-ПМТ2-СД	Состав документации по планировке территории	-
	4553.ВОЛС.ВЧ.Н-Т-ДПТ-ПМТ2-С	Содержание	-
	4553.ВОЛС.ВЧ.Н-Т-ДПТ-ПМТ2-ГЧ	Чертеж обоснования проекта межевания территории. Динской район Краснодарский край	-
Том4 Книга4	4553.ВОЛС.ВЧ.Н-Т-ДПТ-ПМТ2-СД	Состав документации по планировке территории	-
	4553.ВОЛС.ВЧ.Н-Т-ДПТ-ПМТ2-С	Содержание	-
	4553.ВОЛС.ВЧ.Н-Т-ДПТ-ПМТ2-ГЧ	Чертеж обоснования проекта межевания территории. Красноармейский район Краснодарский край	-
Том4 Книга5	4553.ВОЛС.ВЧ.Н-Т-ДПТ-ПМТ2-СД	Состав документации по планировке территории	-
	4553.ВОЛС.ВЧ.Н-Т-ДПТ-ПМТ2-С	Содержание	-
	4553.ВОЛС.ВЧ.Н-Т-ДПТ-ПМТ2-ГЧ	Чертеж обоснования проекта межевания территории. Славянский район Краснодарский край	-
Том4 Книга6	4553.ВОЛС.ВЧ.Н-Т-ДПТ-ПМТ2-СД	Состав документации по планировке территории	-
	4553.ВОЛС.ВЧ.Н-Т-ДПТ-ПМТ2-С	Содержание	-
	4553.ВОЛС.ВЧ.Н-Т-ДПТ-ПМТ2-ГЧ	Чертеж обоснования проекта межевания территории. Темрюкский район Краснодарский край	-

Взам. инв. №

Подпись и дата

Инв. № подл.

Лист

4553.ВОЛС.ВЧ.Н-Т-ДПТ-ПМТ2-СД

7

Изм.	Кол. уч.	Лист	№ док	Подп.	Дата

Содержание		
№ п/п	Наименование	Стр.
1	2	3
Проект межевания территории. Материалы по обоснованию проекта межевания территории.		
1	Состав документации по планировке территории	2
2	Содержание	9
3	Чертеж обоснования проекта межевания территории Славянский район Краснодарский край.	10

Взам.инв. №

Подпись и дата

Инв. № подл.

Изм.	Кол. уч.	Лист	№ док.	Подп.	Дата
Разраб.		Меренкова			11.20
Проверил		Растеряев			11.20
ГИП		Растеряев			11.20

4553.ВОЛС.ВЧ.Н-Т-ДПТ-ПМТ2-С

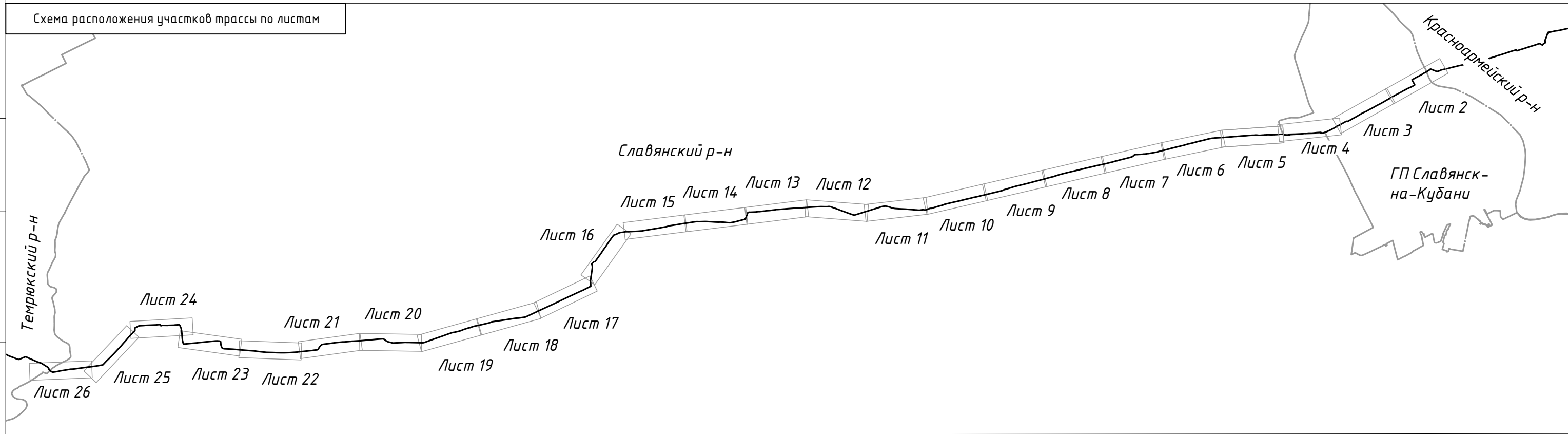
Содержание

Стадия	Лист	Листов
П	1	1
АО «Управление перспективных технологий»		

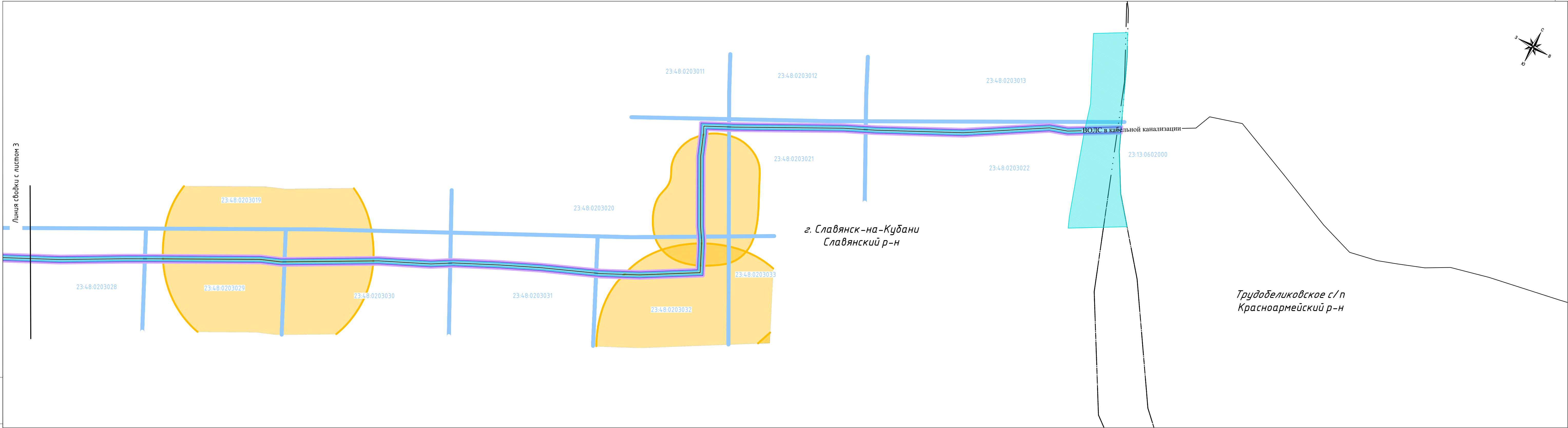
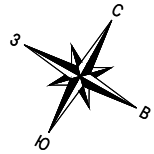
- УСЛОВНЫЕ ОБОЗНАЧЕНИЯ:
- граница территории, в отношении которой осуществляется подготовка проекта планировки
 - ВОЛС — обозначение оси трассы ВОЛС в грунте
 - ВОЛС в кабельной канализации — обозначение оси трассы ВОЛС в кабельной канализации
 - граница зоны планируемого размещения линейного объекта
 - граница зоны с особыми условиями использования территории проектируемой трассы ВОЛС
 - Динской район — граница и обозначение муниципального образования
 - Газырдже с/п — граница и обозначение сельского поселения
 - х. Малеваный — граница и обозначение населенных пунктов
 - 23:13:0602000 — граница и номер кадастрового квартала
 - 23:13:0602000:56(1) — граница и номер ЗУ из сведений ЕГРН
 - граница ОКН
 - зона санитарной охраны

- охранная зона объектов электроэнергетики
- охранная зона газопровода
- водоохранная зона
- прибрежная защитная полоса
- придорожная полоса автомобильных дорог
- санитарно-защитная зона
- охранная зона линий и сооружений связи
- особо охраняемая природная территория
- охранная зона трубопроводов
- охранная зона территории горного отвода
- охранная зона искусственных объектов

Схема расположения участков трассы по листам



							4553.ВОЛС.ВЧ.Н-Т-ДПТ-ПМТ2-ГЧ			
							Документация по планировке территории для размещения линейного объекта федерального значения: "Волоконно-оптическая линия связи Новорождественская-Темрюк" (ВОЛС Н-Т) на территории Краснодарского края			
Изм.	Колич.	Лист	№ док.	Подпись	Дата	Проект межевания территории Чертеж обоснования проекта межевания территории		Стадия	Лист	Листов
Нач. отдела	Смирнов К.Е.				11.20			ДПТ	1	26
Проверил	Расперяев Н.Н.				11.20					
Исполнил	Зимица Н.А.				11.20	Славянский район Краснодарский край М 1:2 000		АО "Управление перспективных технологий"		

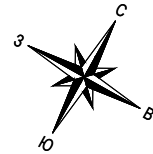


Условные обозначения приведены на листе 1

Инв. № подл.	Подп. и дата	Взам. инв. №

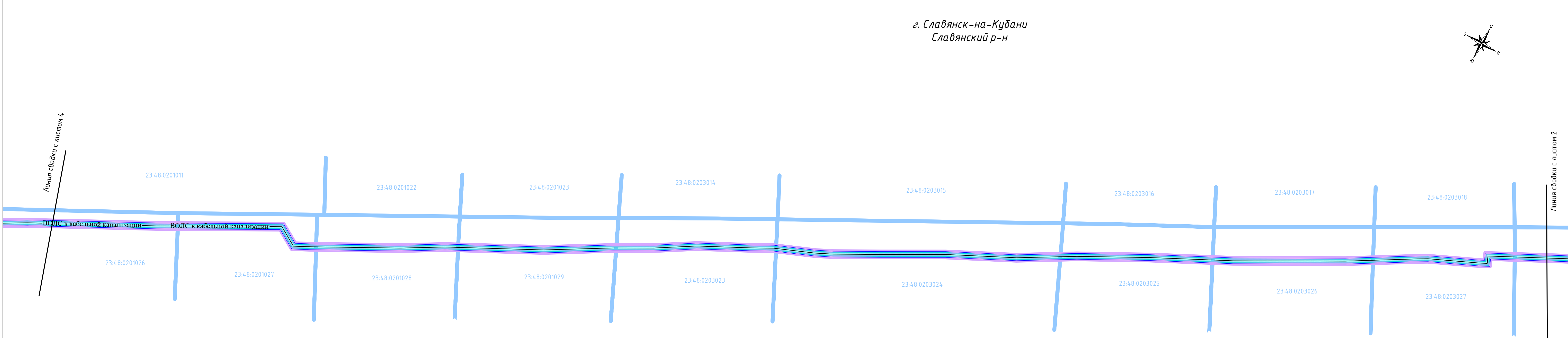
Изм.	Кол.уч.	Лист	№ док.	Подпись	Дата	4553.ВОЛС.ВЧ.Н.-Т.-ДПТ.-ПМТ2-ГЧ	Лист
							2

г. Славянск-на-Кубани
Славянский р-н

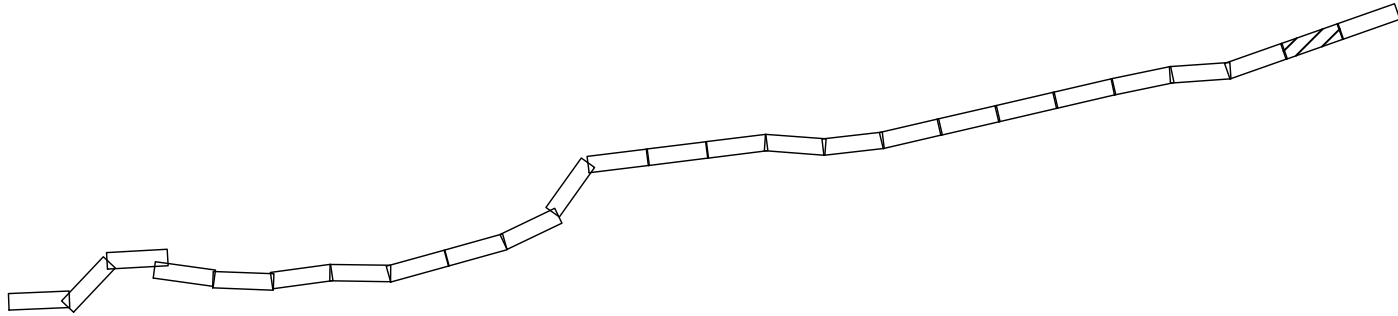


Линия сводки с листом 4

Линия сводки с листом 2



Условные обозначения приведены на листе 1




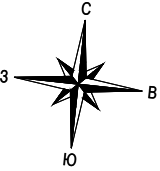
Инв. № подл. Подп. и дата Взам. инв. №

М 1:2000

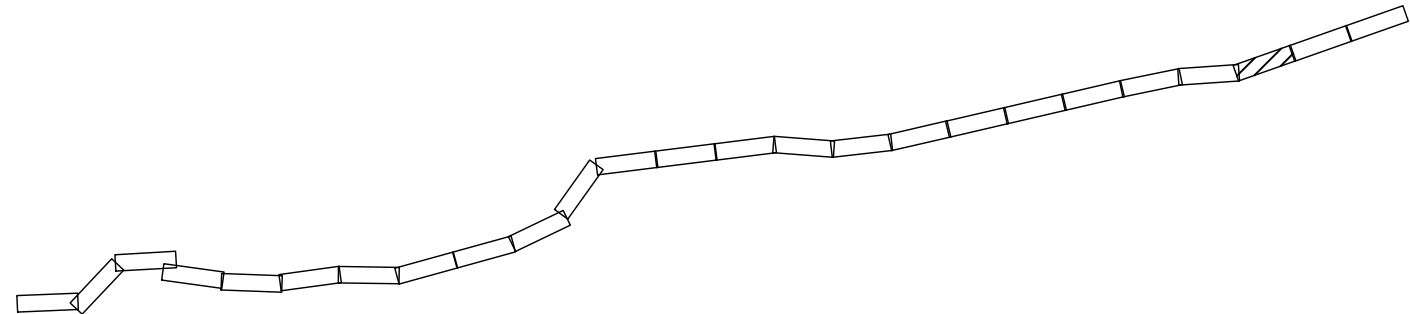
							Лист
Изм.	Кол.уч.	Лист	№ док.	Подпись	Дата	4553.ВОЛС.ВЧ.Н.-Т.-ДПТ.-ПМТ2-ГЧ	3

Формат: 4хА4 297мм*840мм

г. Славянск-на-Кубани
Славянский р-н

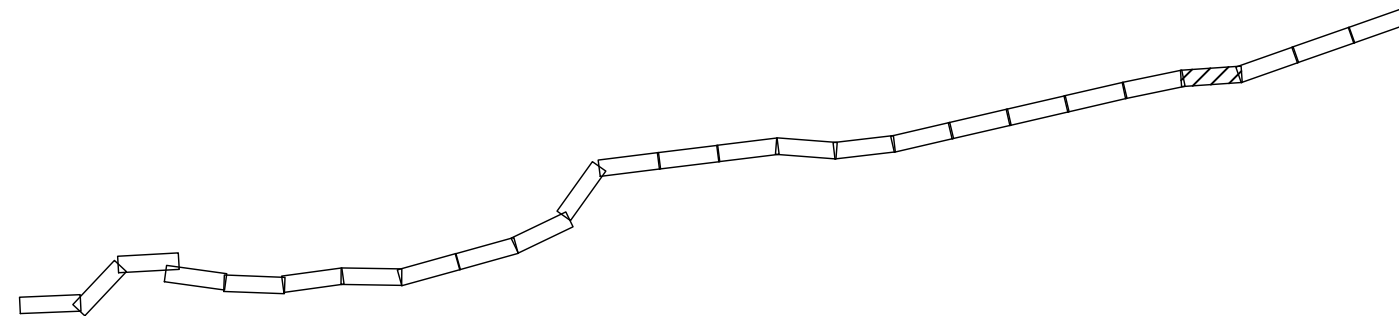


Условные обозначения приведены на листе 1



Инв. № подл.	Подп. и дата	Взам. инв. №

Изм.	Кол.уч.	Лист	Н док.	Подпись	Дата	4553.ВО/ЛС.ВЧ.Н-Т-ДПТ-ПМТ2-ГЧ	Лист
							4



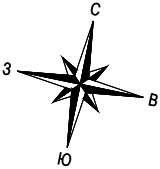
Линия сводки с листом 6

Линия сводки с листом 4

Условные обозначения приведены на листе

Инв. № подл.	Подп. и дата	Взам. инв. №

						4553.В0/ЛС.В4.Н-Т-ДПТ-ПМТ2-ГЧ	Лист
Изм.	Кол.уч.	Лист	№ док.	Подпись	Дата		5



Славянский р-н

г. Славянск-на-Кубани
Славянский р-н

23:27:1301000

23:27:1301001

Линия съедин с листом 7

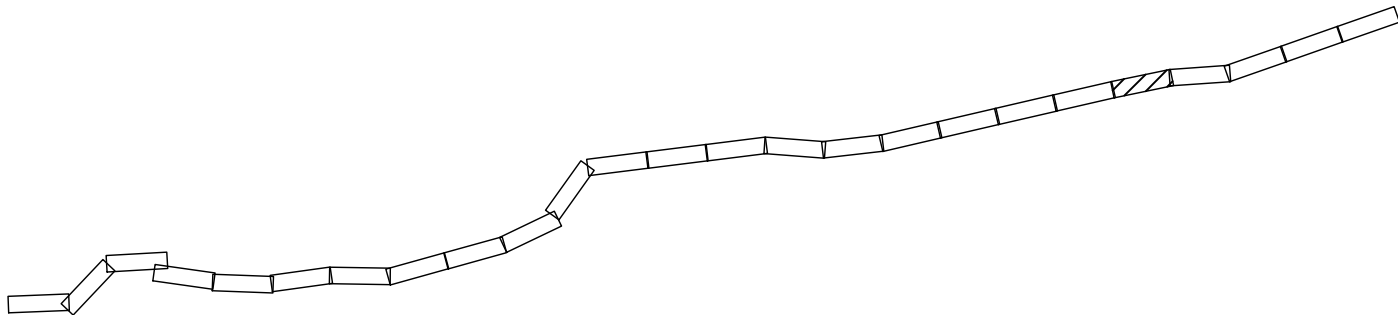
Линия съедин с листом 5

Инв. № подл.

Подп. и дата

Взам. инв. №

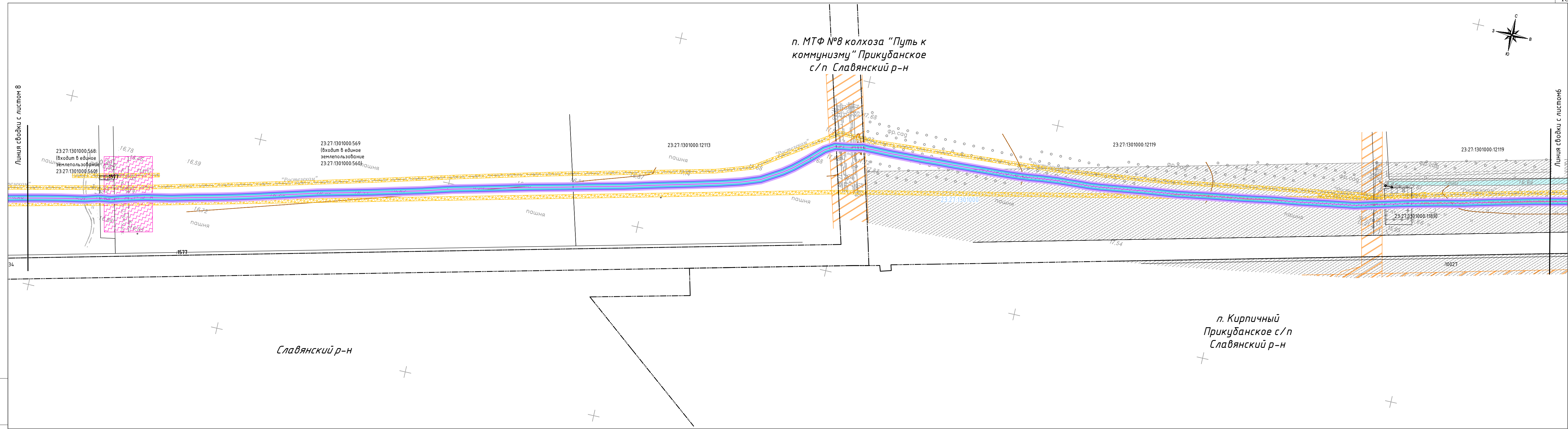
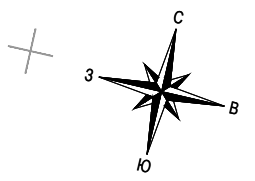
Условные обозначения приведены на листе 1



							4553.В0/С.В4.Н-Т-ДПТ-ПМТ2-ГЧ	Лист
Изм.	Кол.уч.	Лист	№ док.	Подпись	Дата			6

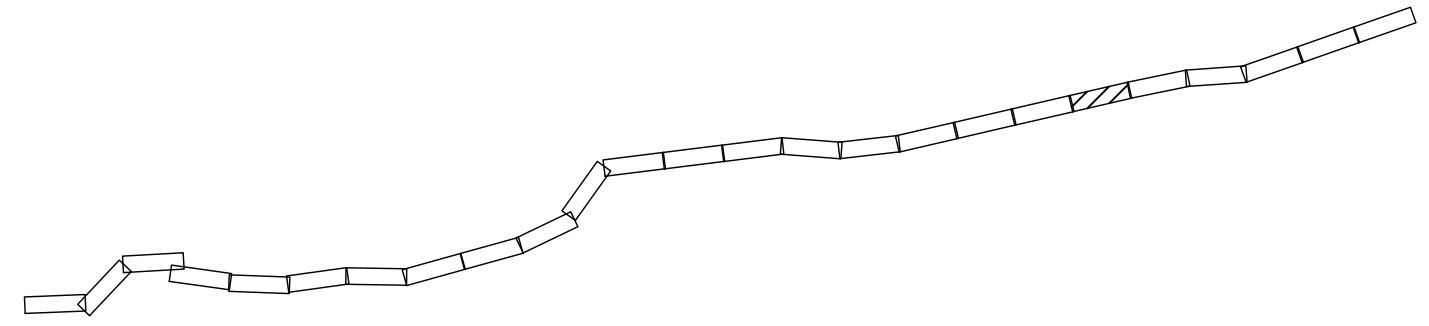
Формат: 4хА4 297мм*840мм

М 1:2000

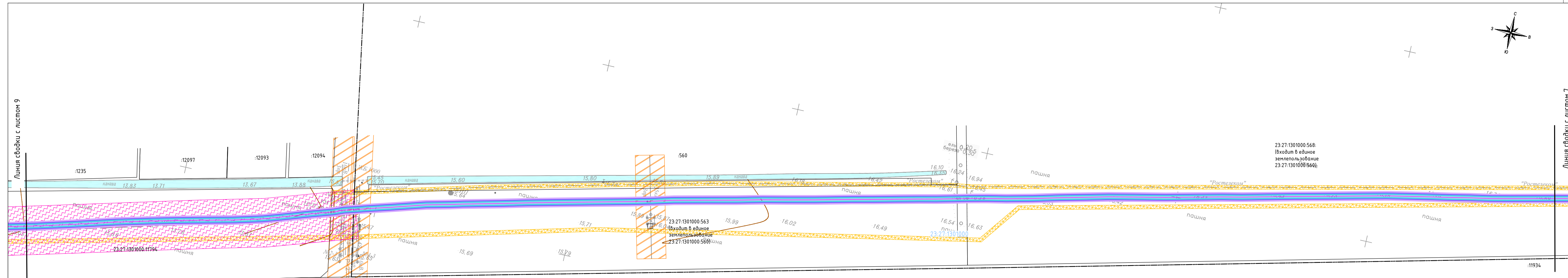
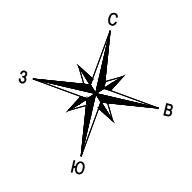


Инв. № подл. Подп. и дата Взам. инв. №

Условные обозначения приведены на листе 1



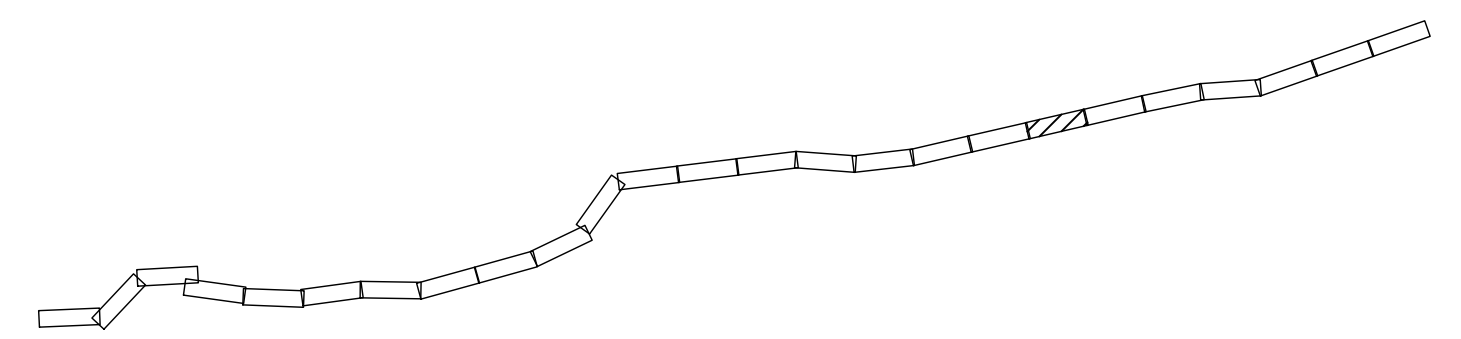
Изм.	Кол.уч.	Лист	Н док.	Подпись	Дата	4553.В0/С.В4.Н-Т-ДПТ-ПМТ2-ГЧ	Лист
							7




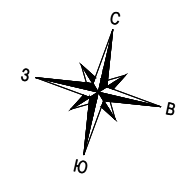
л. МТФ №8 колхоза "Путь к коммунизму" Прикубанское с/п Славянский р-н

Инв. № подл. Подп. и дата. Взам. инв. №

Условные обозначения приведены на листе 1



Изм.	Кол.уч.	Лист	Н док.	Подпись	Дата	4553.ВО/С.ВЧ.Н.-Т.-ДПТ.-ПМТ2-ГЧ	Лист
							8



п. МТФ №8 колхоза "Путь к коммунизму" Прикубанское
с/п Славянский р-н

Славянский р-н

Линия съёмки с листом 10

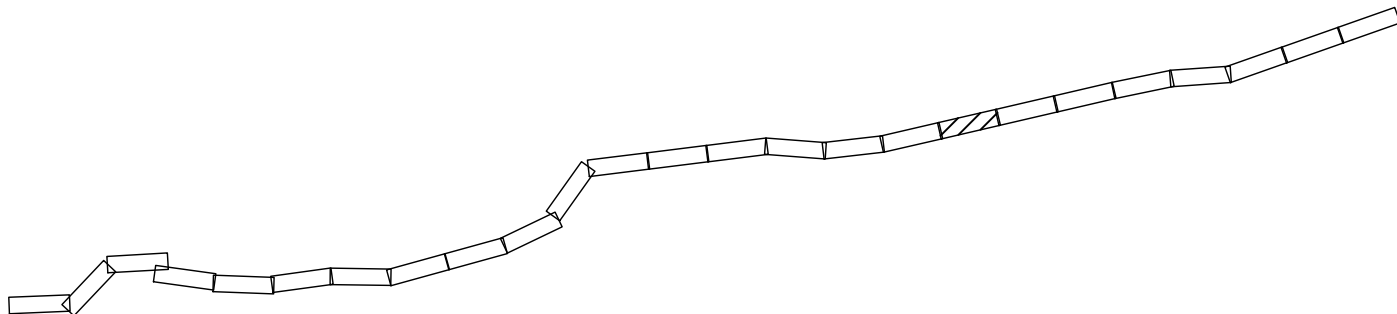
Линия съёмки с листом 8

Инв. № подл.

Подп. и дата

Взам. инв. №

Условные обозначения приведены на листе 1

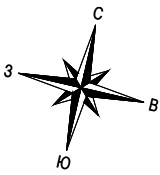


Изм.	Кол.уч.	Лист	И.док.	Подпись	Дата	4553.В0/С.В4.Н-Т-ДПТ-ПМТ2-ГЧ	Лист
							9

Формат: 4хА4 297мм*840мм

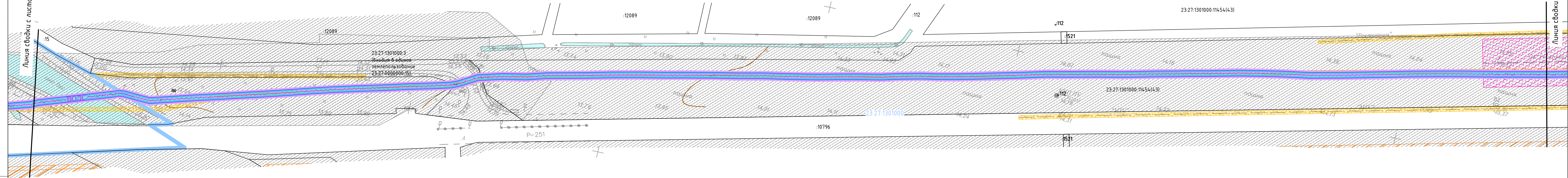
М 1:2000

Славянский р-н

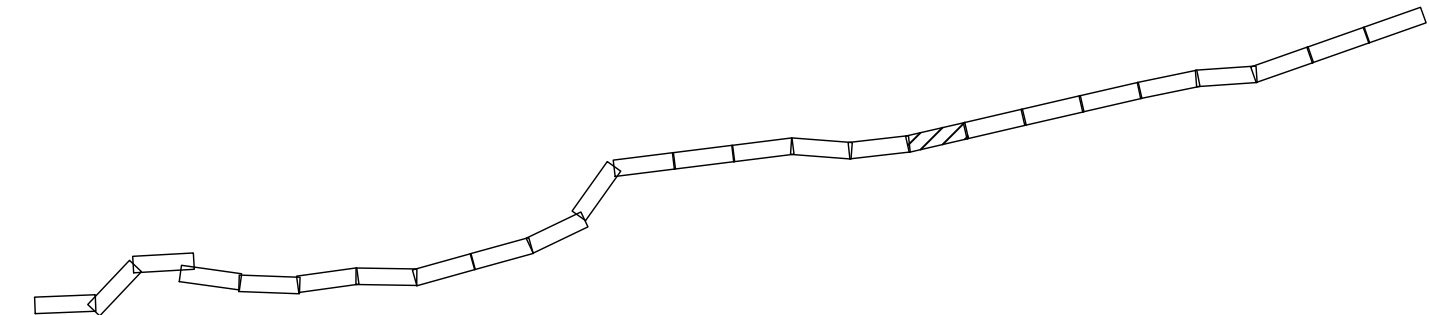


Линия съединения с листом 11

Линия съединения с листом 9



Условные обозначения приведены на листе 1


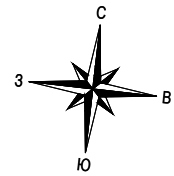


Инв. № подл. Подп. и дата. Взам. инв. №

Изм.	Кол.уч.	Лист	Н док.	Подпись	Дата	4553.В0/ЛС.ВЧ.Н-Т-ДПТ-ПМТ2-ГЧ	Лист
							10

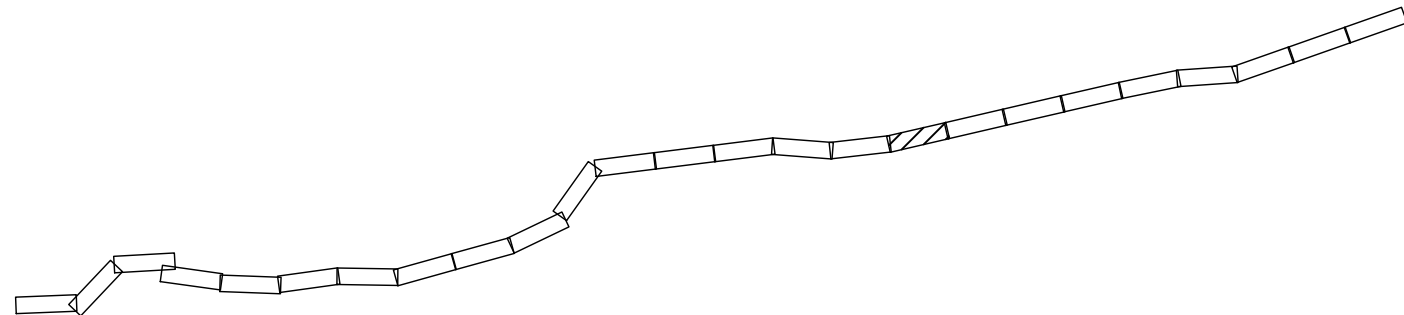
Формат: 4хА4 297мм*840мм

М 1:2000



Инв. № подл. Подп. и дата Взам. инв. №

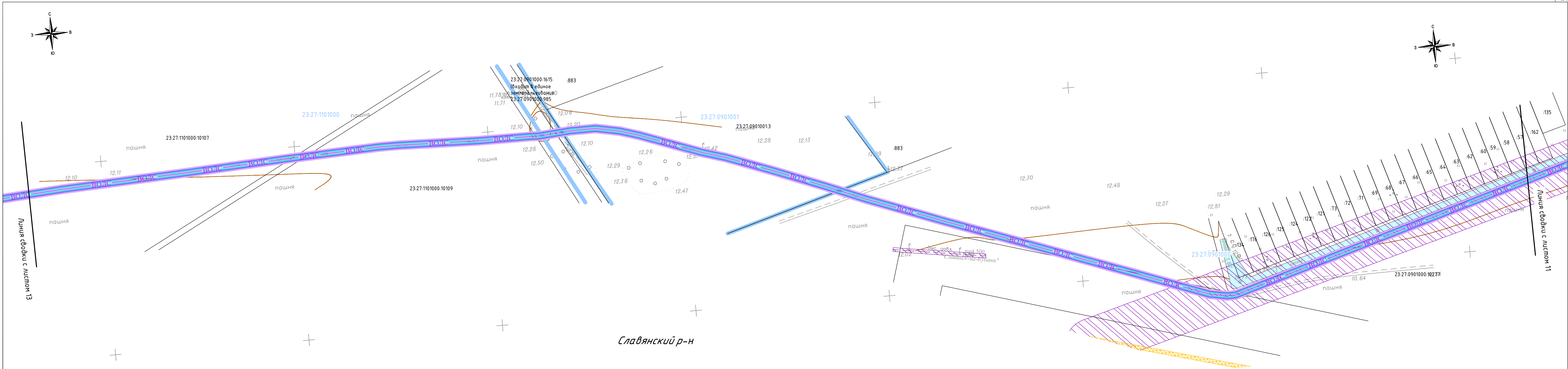
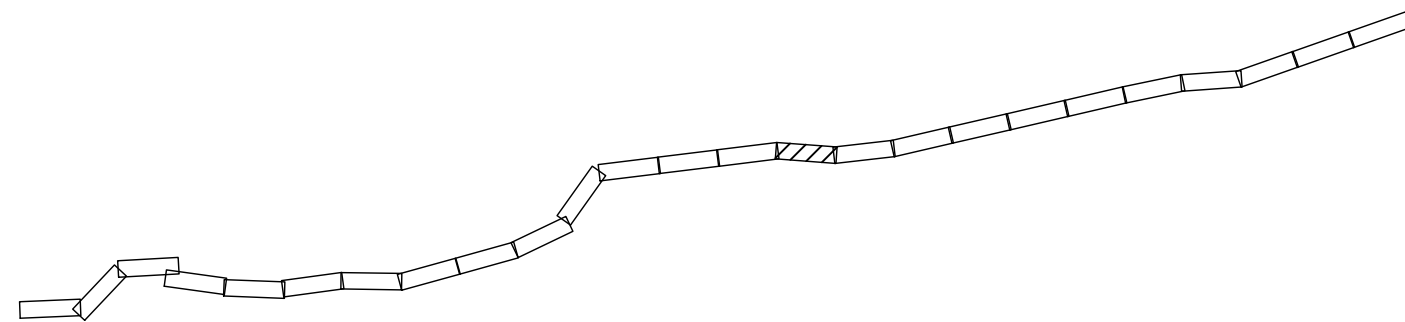
Условные обозначения приведены на листе 1



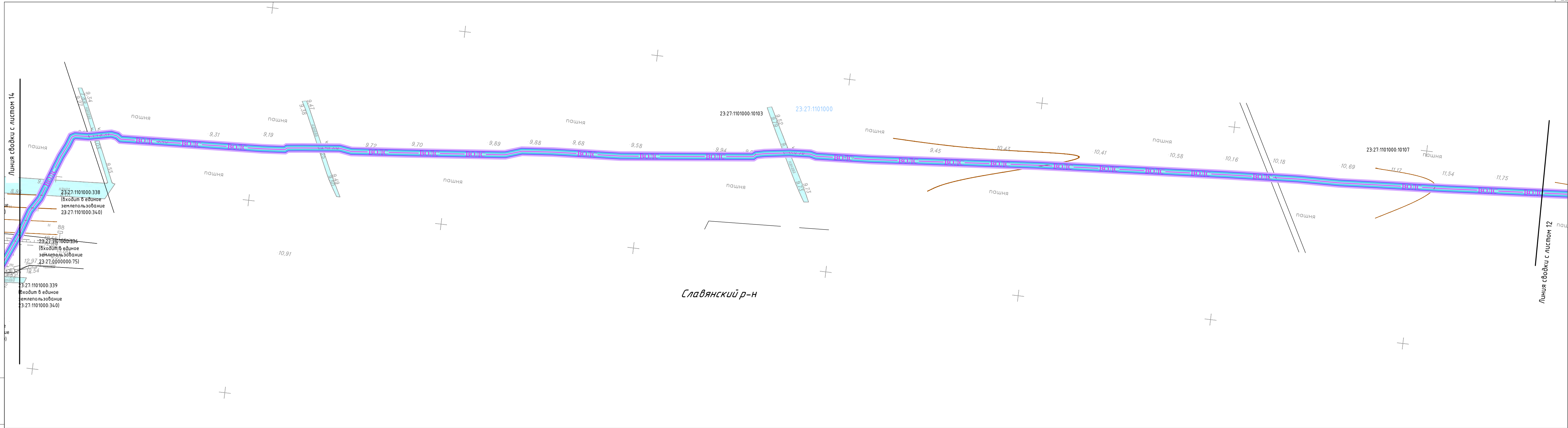
Изм.	Кол.уч.	Лист	№ док.	Подпись	Дата	4553.В0/ЛС.ВЧ.Н-Т-ДПТ-ПМТ2-ГЧ	Лист
							11

Инв. № подл. Подп. и дата. Взам. инв. №

Условные обозначения приведены на листе 1

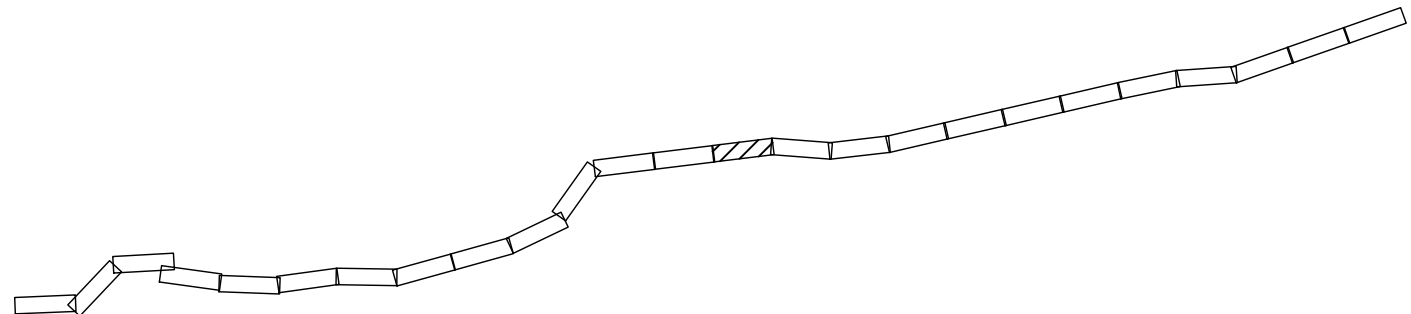


Изм.	Кол.уч.	Лист	И. док.	Подпись	Дата	4553.В0/ЛС.ВЧ.Н-Т-ДПТ-ПМТ2-ГЧ	Лист
							12

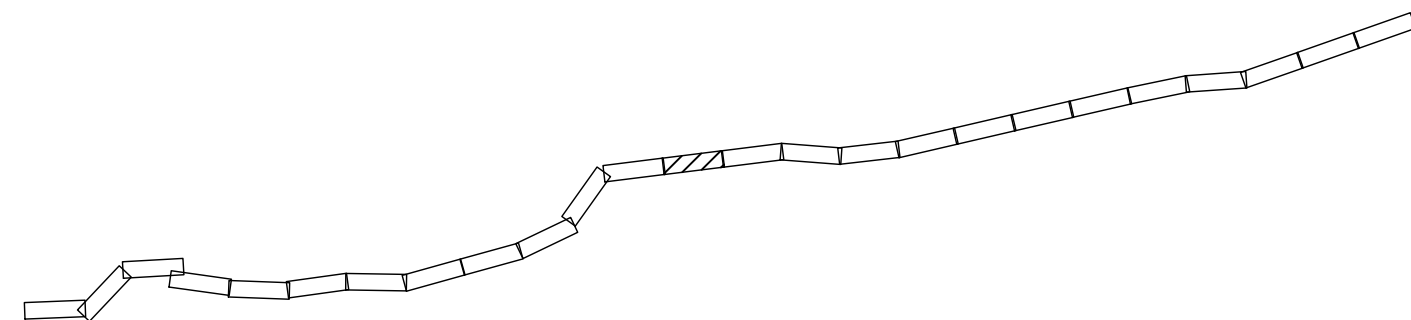


Инв. № подл. Подп. и дата Взам. инв. №

Условные обозначения приведены на листе 1

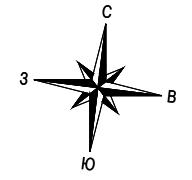


Изм.	Кол.уч.	Лист	Н док.	Подпись	Дата	4553.В0/ЛС.ВЧ.Н-Т-ДПТ-ПМТ2-ГЧ		Лист
								13

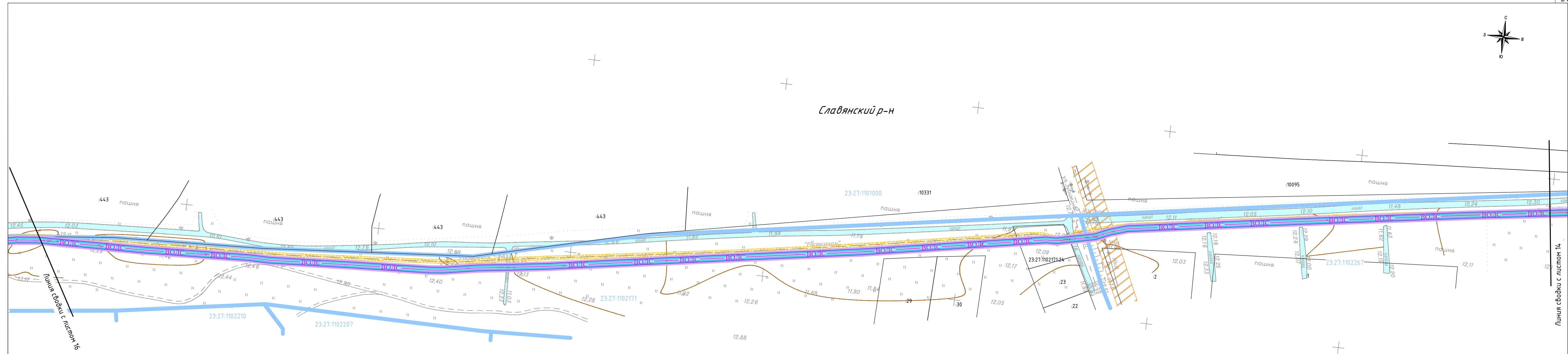


M 1:2000

Формат: 4хА4 297мм*840мм



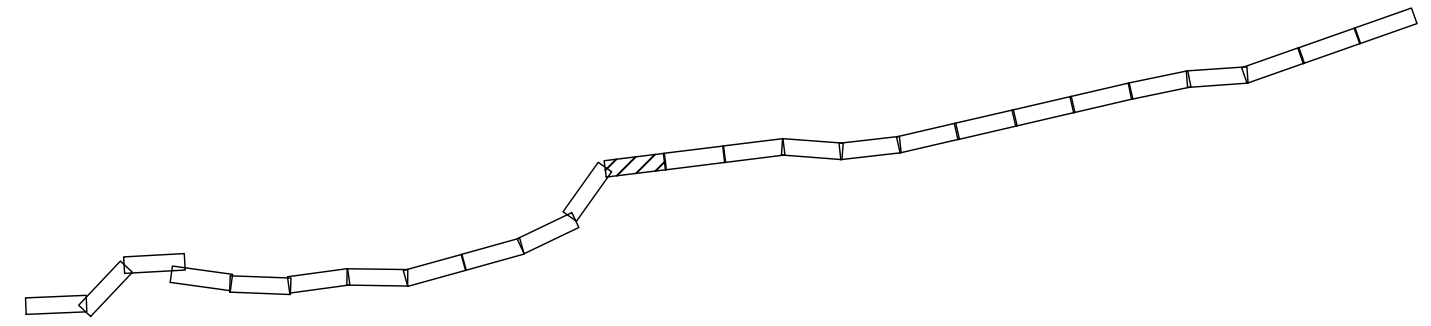
Славянский р-н



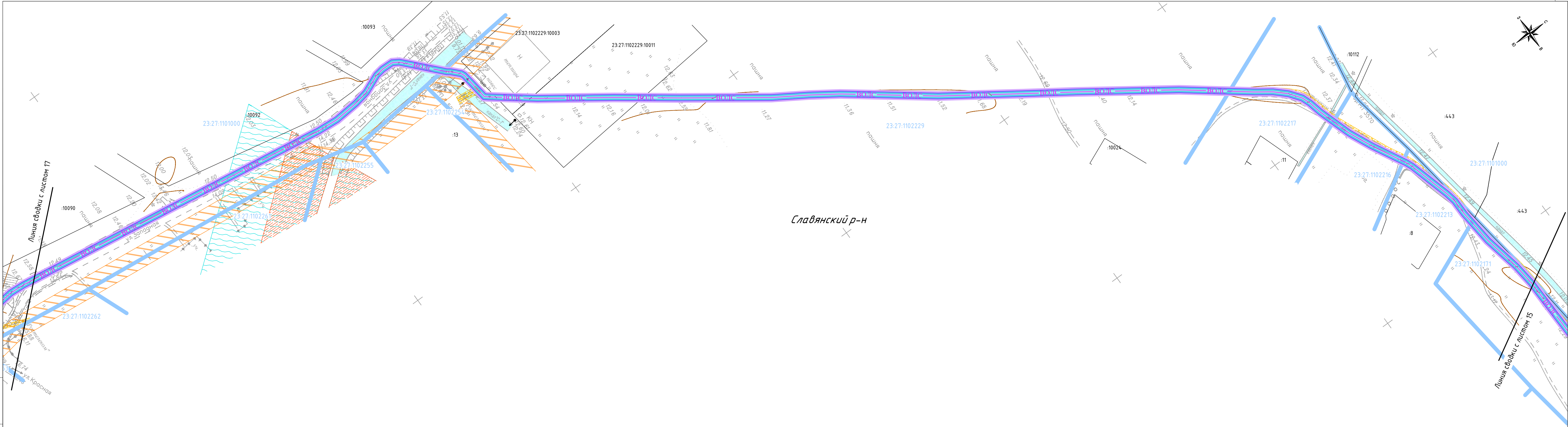
Линия съюбки с листом 14

Инв. № подл. Подп. и дата. Взам. инв. №

Условные обозначения приведены на листе 1

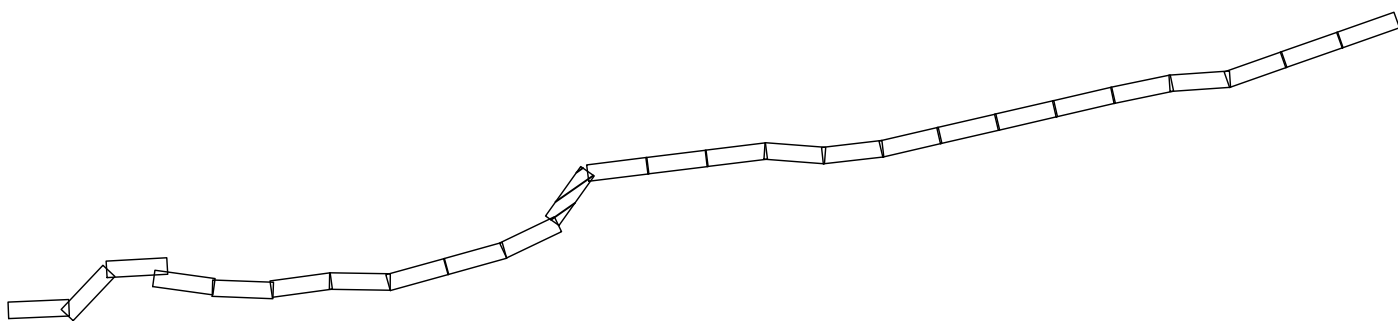


Изм.	Кол.уч.	Лист	И. док.	Подпись	Дата	4553.ВО/ЛС.ВЧ.Н.-Т.-ДПТ.-ПМТ2-ГЧ	Лист
							15



Инв. № подл.	Подп. и дата	Взам. инв. №

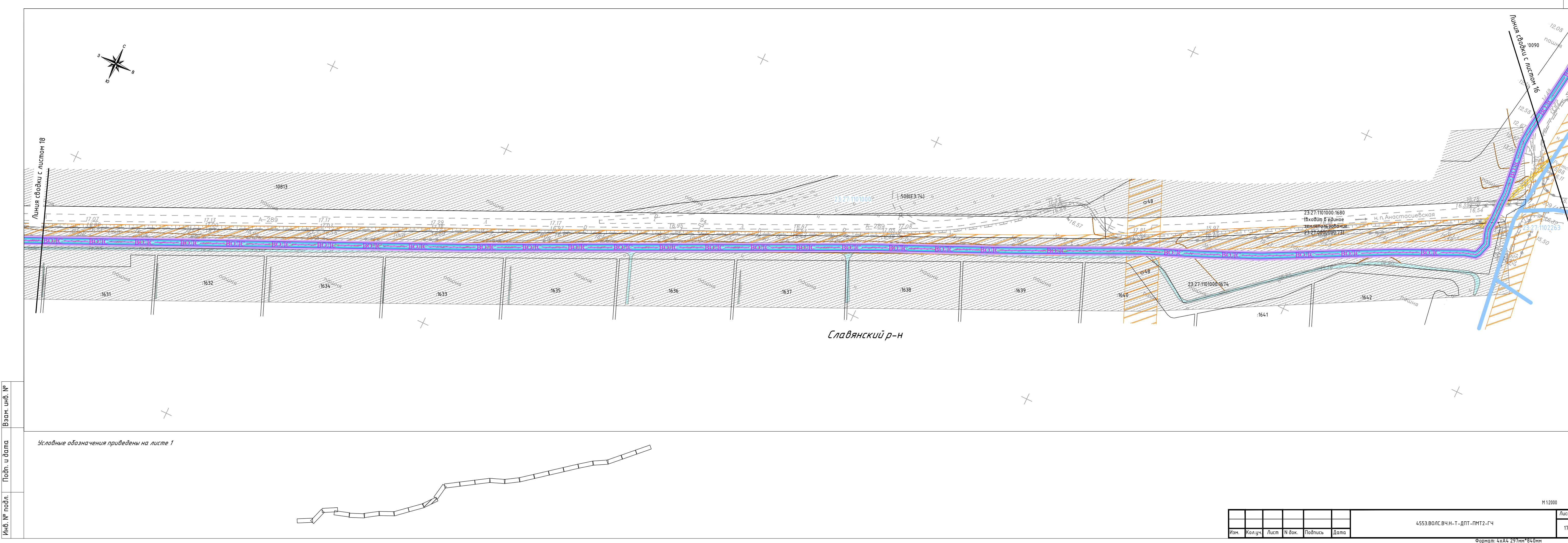
Условные обозначения приведены на листе 1



Изм.	Кол.уч.	Лист	И. док.	Подпись	Дата	4553.В0/ЛС.ВЧ.Н.-Т.-ДПТ.-ПМТ2-ГЧ	Лист
							16

Формат: 4хА4 297мм*840мм

М 1:2000



Инв. № подл. Подп. и дата. Взам. инв. №

Условные обозначения приведены на листе 1

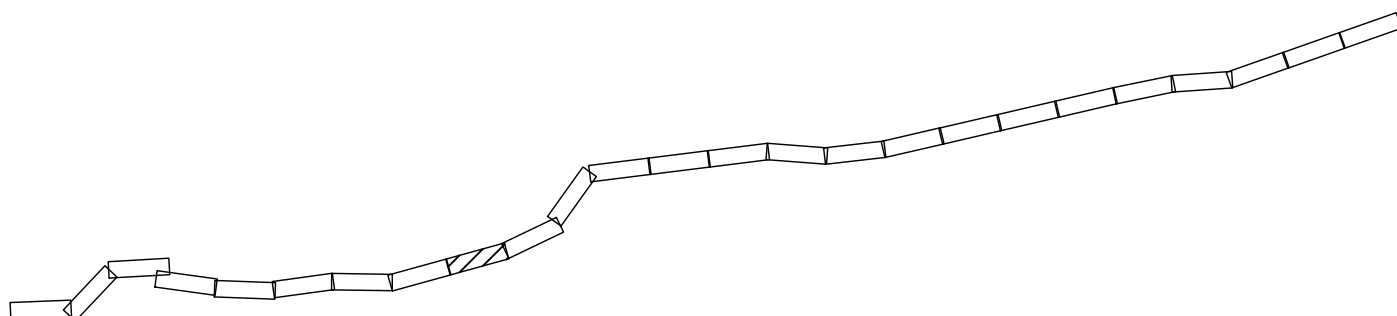
Изм.	Кол.уч.	Лист	Н док.	Подпись	Дата	4553.В0/ЛС.ВЧ.Н.-Т.-ДПТ.-ПМТ2-ГЧ	Лист
							17

Формат: 4хА4 297мм*840мм

М 1:2000

Инв. № подл. Подп. и дата. Взам. инв. №

Условные обозначения приведены на листе 1



Славянский р-н

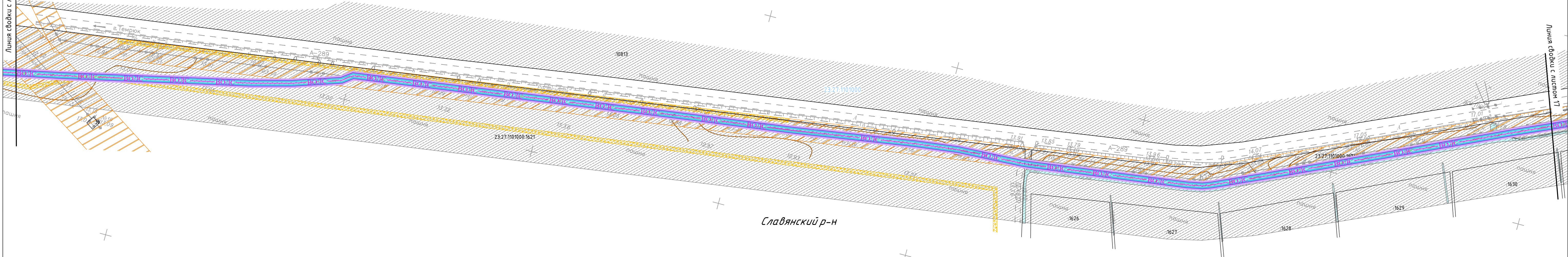
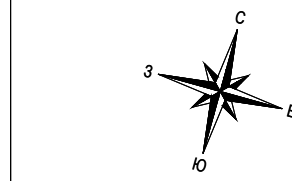
Изм.	Кол.уч.	Лист	Н док.	Подпись	Дата	4553.В0/ЛС.ВЧ.Н-Т-ДПТ-ПМТ2-ГЧ	Лист
							18

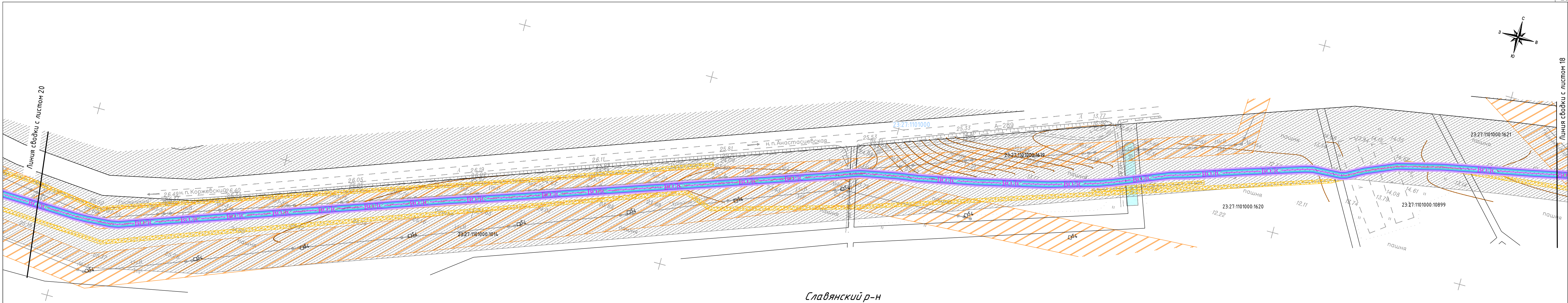
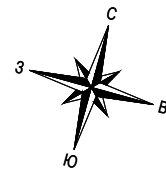
Формат: 4хА4 297мм*840мм

М 1:2000

Линия съёмки с листом 19

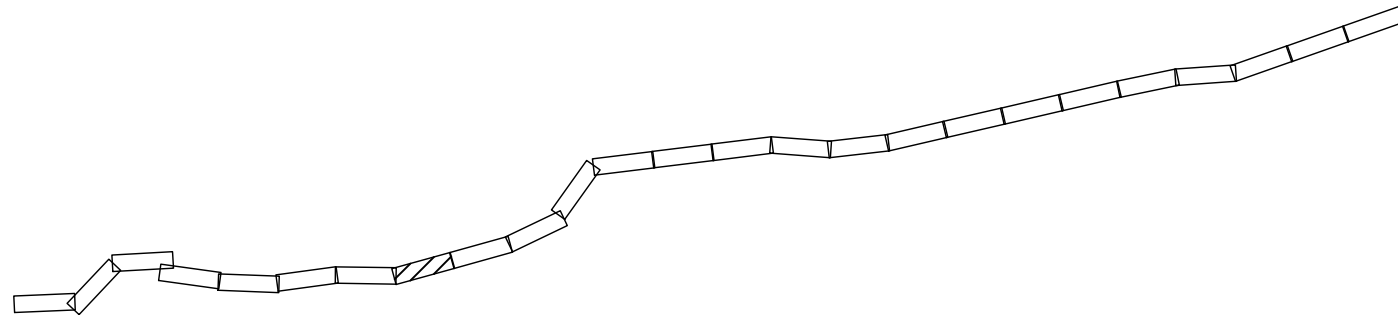
Линия съёмки с листом 17





Славянский р-н

Условные обозначения приведены на листе 1

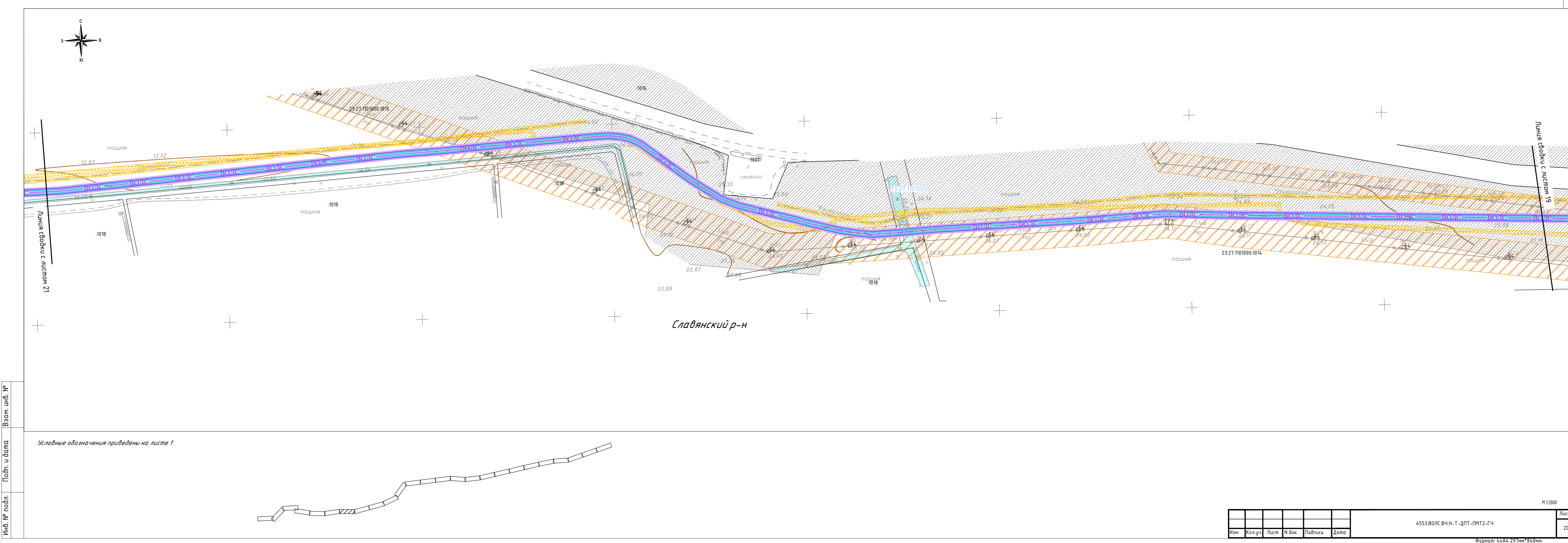


Инв. № подл. Подп. и дата Взам. инв. №

Изм.	Кол.уч.	Лист	И. док.	Подпись	Дата	4553.В0/ЛС.ВЧ.Н-Т-ДПТ-ПМТ2-ГЧ	Лист
							19

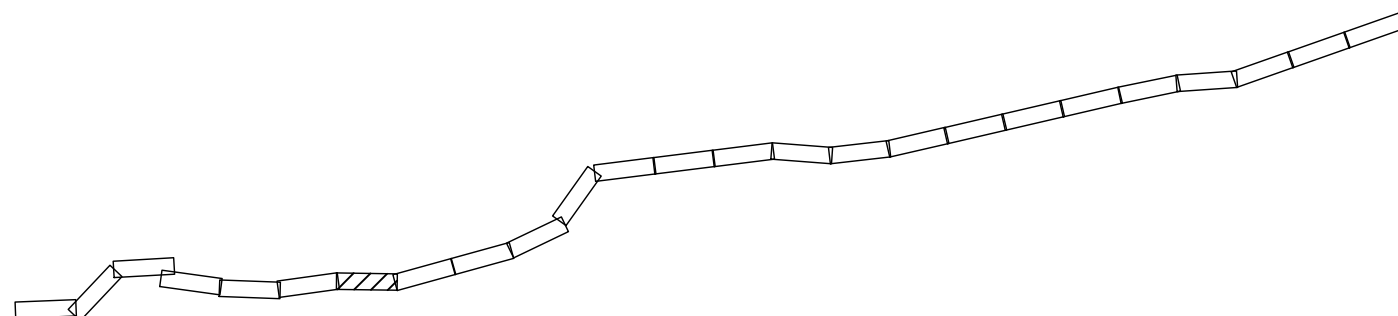
Формат: 4хА4 297мм*840мм

М 1:2000




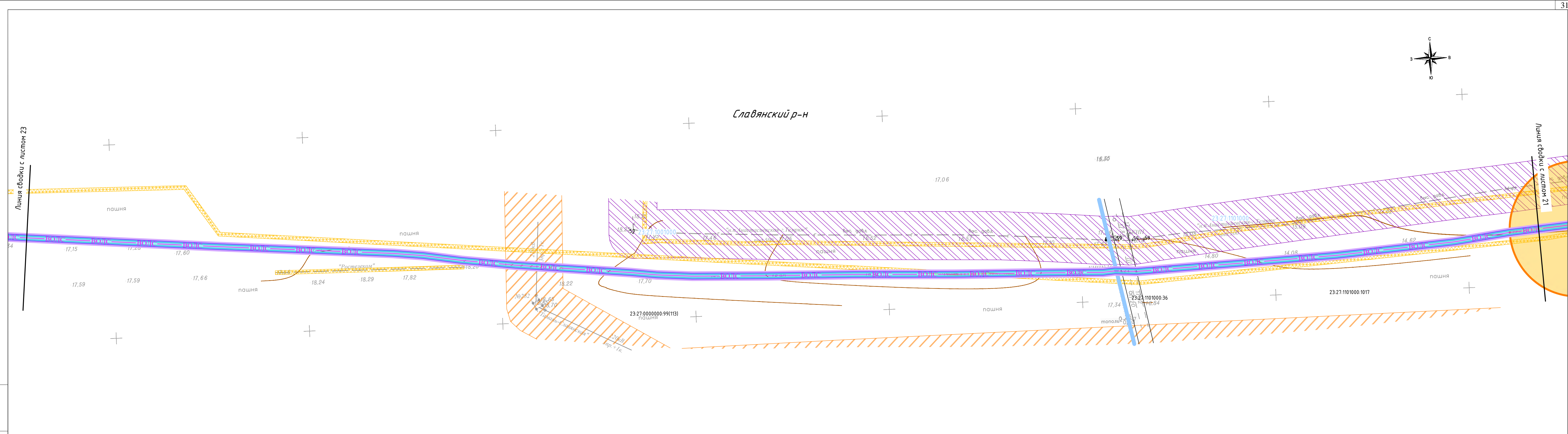
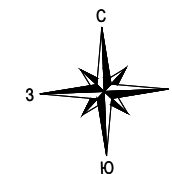
Инв. № подл.	Подп. и дата	Взам. инв. №

Условные обозначения приведены на листе 1

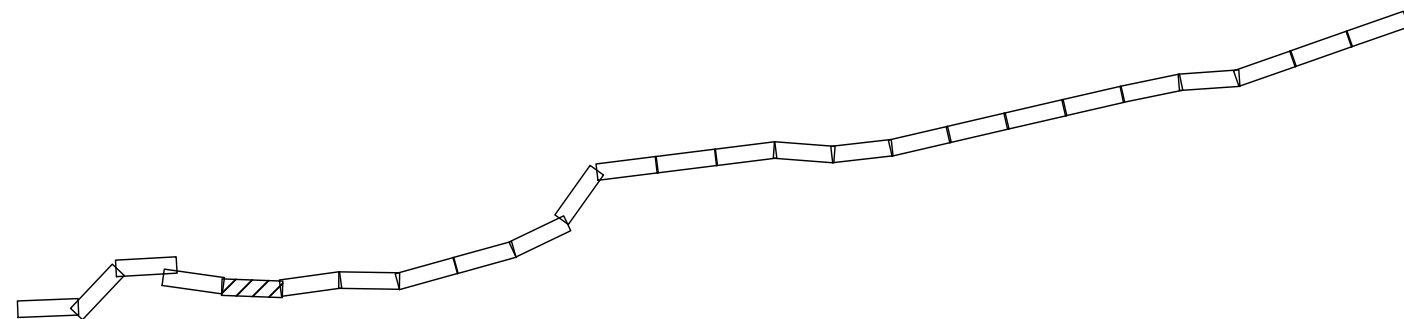


Изм.	Кол.уч.	Лист	И.В. 1018	Подпись	Дата	4553.В0/ЛС.ВЧ.Н-Т-ДПТ-ПМТ2-ГЧ	Лист
							20





Условные обозначения приведены на листе 1




Инв. № подл.	Подп. и дата	Взам. инв. №

						4553.В0/ЛС.В4.Н-Т-ДПТ-ПМТ2-ГЧ	Лист
Изм.	Кол.уч.	Лист	№ док.	Подпись	Дата		22




Формат: 4хА4 297мм*840мм

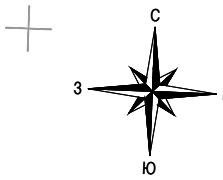


A diagram of a segmented worm-like structure, possibly a caterpillar or a model of a biological organism, shown in a curved, undulating posture. The segments are rectangular blocks connected by joints, with some segments having diagonal hatching.

х. Коржевский
Коржевское с/п
Славянский р-н

						4553.80/ЛС.ВЧ.Н-Т-ДПТ-ПМТ2-ГЧ	Лист
Изм.	Кол.уч.	Лист	№ док.	Подпись	Дата		24





Темрюкский р-н

Славянский р-н

23:30:1305005

23:27:0000000:99(142)

23:27:0000000:99(144)

23:27:0000000:99(141)

23:27:0000000:99(135)

23:27:1001000

пашня

пашня

пашня

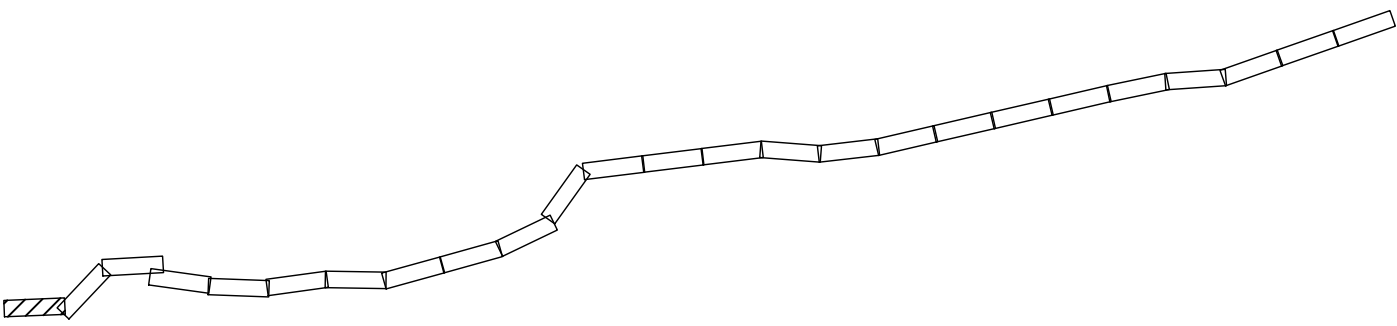
Линия сводки с листом 25

Инв. № подл.

Подп. и дата

Взам. инв. №

Условные обозначения приведены на листе 1



							4553.ВОЛС.ВЧ.Н.-Т.-ДПТ.-ПМТ2-ГЧ	Лист
Изм.	Кол.уч.	Лист	Н док.	Подпись	Дата			26

Формат: 4хА4 297мм*840мм

М 1:2000