

111033, г. Москва, ул. Самокатная, д. 1, стр. 2, тел/факс: (499) 323-37-10, 323-37-11, 323-38-22

Свидетельство СРО «АИСС» №01-И-№0213-4

Заказчик – ФГКУ «В/ч 71330»

## **ДОКУМЕНТАЦИЯ ПО ПЛАНИРОВКЕ ТЕРРИТОРИИ**

### **ДЛЯ РАЗМЕЩЕНИЯ ЛИНЕЙНОГО ОБЪЕКТА ФЕДЕРАЛЬНОГО ЗНАЧЕНИЯ: «ВОЛОКОННО-ОПТИЧЕСКАЯ ЛИНИЯ СВЯЗИ НОВОРОЖДЕСТВЕНСКАЯ – ТЕМРЮК» (ВОЛС Н-Т) НА ТЕРРИТОРИИ КРАСНОДАРСКОГО КРАЯ**

## **ПРОЕКТ ПЛАНИРОВКИ ТЕРРИТОРИИ**

**Материалы по обоснованию проекта планировки территории**  
**Раздел 3. «Материалы по обоснованию проекта планировки территории.**  
**Графическая часть».**

**Схема использования территории в период подготовки проекта планировки**  
**территории, схема конструктивных и планировочных решений, схема**  
**расположения участков трассы по листам.**  
**Красноармейский район Краснодарский край.**

**4553.ВОЛС.ВЧ.Н-Т -ДПТ-ППТ2**

**ТОМ 2**  
**Книга 5**

2020

Инов. № подл.	Подпись и дата	Взам.инв.№

111033, г. Москва, ул. Самокатная, д. 1, стр. 2, тел/факс: (499) 323-37-10, 323-37-11, 323-38-22

Свидетельство СРО «АИСС» №01-И-№0213-4

Заказчик – ФГКУ «В/ч 71330»

## ДОКУМЕНТАЦИЯ ПО ПЛАНИРОВКЕ ТЕРРИТОРИИ

### ДЛЯ РАЗМЕЩЕНИЯ ЛИНЕЙНОГО ОБЪЕКТА ФЕДЕРАЛЬНОГО ЗНАЧЕНИЯ: «ВОЛОКОННО-ОПТИЧЕСКАЯ ЛИНИЯ СВЯЗИ НОВОРОЖДЕСТВЕНСКАЯ – ТЕМРЮК» (ВОЛС Н-Т) НА ТЕРРИТОРИИ КРАСНОДАРСКОГО КРАЯ

## ПРОЕКТ ПЛАНИРОВКИ ТЕРРИТОРИИ

Материалы по обоснованию проекта планировки территории.  
Раздел 3 «Материалы по обоснованию проекта планировки территории.  
Графическая часть».

Схема использования территории в период подготовки проекта планировки  
территории, схема конструктивных и планировочных решений, схема  
расположения участков трассы по листам.  
Красноармейский район Краснодарский край.

4553.ВОЛС.ВЧ.Н-Т-ДПТ-ППТ2


ТОМ 2  
Книга 5

Заместитель генерального директора

Андрей Александрович Стрельченко

Главный инженер проекта

Николай Николаевич Растеряев



Состав документации по планировке территории.																																	
Номер тома, книги	Шифр	Наименование	Примечание																														
Проект планировки территории. Основная (утверждаемая) часть																																	
Раздел 1 «Проект планировки территории. Графическая часть»																																	
Том1 Книга1	4553.ВОЛС.ВЧ.Н-Т-ДПТ-ППТ1-СД	Состав документации по планировке территории	-																														
	4553.ВОЛС.ВЧ.Н-Т-ДПТ-ППТ1-С	Содержание	-																														
	4553.ВОЛС.ВЧ.Н-Т-ДПТ-ППТ1-ГЧ	Чертеж границ зон планируемого размещения линейных объектов, Чертеж красных линий. <b>Тихорецкий, Выселковский районы Краснодарский край</b>	-																														
	-	Чертеж границ зон планируемого размещения линейных объектов, подлежащих переносу (переустройству) из зон планируемого размещения линейных объектов	Проектом не предусмотрен																														
Том1 Книга2	4553.ВОЛС.ВЧ.Н-Т-ДПТ-ППТ1-СД	Состав документации по планировке территории	-																														
	4553.ВОЛС.ВЧ.Н-Т-ДПТ-ППТ1-С	Содержание	-																														
	4553.ВОЛС.ВЧ.Н-Т-ДПТ-ППТ1-ГЧ	Чертеж границ зон планируемого размещения линейных объектов, Чертеж красных линий. <b>Кореновский район Краснодарский край</b>	-																														
	-	Чертеж границ зон планируемого размещения линейных объектов, подлежащих переносу (переустройству) из зон планируемого размещения линейных объектов	Проектом не предусмотрен																														
Том1 Книга3	4553.ВОЛС.ВЧ.Н-Т-ДПТ-ППТ1-СД	Состав документации по планировке территории	-																														
	4553.ВОЛС.ВЧ.Н-Т-ДПТ-ППТ1-С	Содержание	-																														
	4553.ВОЛС.ВЧ.Н-Т-ДПТ-ППТ1-ГЧ	Чертеж границ зон планируемого размещения линейных объектов, Чертеж красных линий. <b>Динской район Краснодарский край</b>	-																														
	-	Чертеж границ зон планируемого размещения линейных объектов, подлежащих переносу (переустройству) из зон планируемого размещения линейных объектов	Проектом не предусмотрен																														
Том1 Книга4	4553.ВОЛС.ВЧ.Н-Т-ДПТ-ППТ1-СД	Состав документации по планировке территории	-																														
	4553.ВОЛС.ВЧ.Н-Т-ДПТ-ППТ1-С	Содержание	-																														
	4553.ВОЛС.ВЧ.Н-Т-ДПТ-ППТ1-ГЧ	Чертеж границ зон планируемого размещения линейных объектов, Чертеж красных линий. <b>Красноармейский район</b>	-																														
4553.ВОЛС.ВЧ.Н-Т-ДПТ-ППТ2-СД																																	
<table border="1"> <thead> <tr> <th>Изм.</th> <th>Кол. уч.</th> <th>Лист</th> <th>№ док.</th> <th>Подп.</th> <th>Дата</th> </tr> </thead> <tbody> <tr> <td>Разраб.</td> <td>Меренкова</td> <td></td> <td></td> <td></td> <td></td> </tr> <tr> <td>Проверил</td> <td>Растеряев</td> <td></td> <td></td> <td></td> <td></td> </tr> <tr> <td>ГИП</td> <td>Растеряев</td> <td></td> <td></td> <td></td> <td></td> </tr> </tbody> </table>										Изм.	Кол. уч.	Лист	№ док.	Подп.	Дата	Разраб.	Меренкова					Проверил	Растеряев					ГИП	Растеряев				
Изм.	Кол. уч.	Лист	№ док.	Подп.	Дата																												
Разраб.	Меренкова																																
Проверил	Растеряев																																
ГИП	Растеряев																																
Содержание документации по планировке территории						Статья	Лист	Листов																									
						П	1	7																									
АО «Управление перспективных технологий»																																	

Взам. инв. №

Подпись и дата

Инв. № подл.

		<b>Краснодарский край</b>	
	-	Чертеж границ зон планируемого размещения линейных объектов, подлежащих переносу (переустройству) из зон планируемого размещения линейных объектов	Проектом не предусмотрен
Том1 Книга5	4553.ВОЛС.ВЧ.Н-Т-ДПТ-ППТ1-СД	Состав документации по планировке территории	-
	4553.ВОЛС.ВЧ.Н-Т-ДПТ-ППТ1-С	Содержание	-
	4553.ВОЛС.ВЧ.Н-Т-ДПТ-ППТ1-ГЧ	Чертеж границ зон планируемого размещения линейных объектов, Чертеж красных линий. <b>Славянский район Краснодарский край</b>	-
	-	Чертеж границ зон планируемого размещения линейных объектов, подлежащих переносу (переустройству) из зон планируемого размещения линейных объектов	Проектом не предусмотрен
Том1 Книга6	4553.ВОЛС.ВЧ.Н-Т-ДПТ-ППТ1-СД	Состав документации по планировке территории	-
	4553.ВОЛС.ВЧ.Н-Т-ДПТ-ППТ1-С	Содержание	-
	4553.ВОЛС.ВЧ.Н-Т-ДПТ-ППТ1-ГЧ	Чертеж границ зон планируемого размещения линейных объектов, Чертеж красных линий. <b>Темрюкский район Краснодарский край</b>	-
	-	Чертеж границ зон планируемого размещения линейных объектов, подлежащих переносу (переустройству) из зон планируемого размещения линейных объектов	Проектом не предусмотрен
<b>Раздел 2 «Положение о размещении линейных объектов»</b>			
Том1 Книга7	4553.ВОЛС.ВЧ.Н-Т-ДПТ-ППТ1-ТЧ	Раздел 2 «Положение о размещении линейных объектов»	-
<b>Проект планировки территории. Материалы по обоснованию</b>			
<b>Раздел 3 «Материалы по обоснованию проекта планировки территории. Графическая часть»</b>			
Том2 Книга1	4553.ВОЛС.ВЧ.Н-Т-ДПТ-ППТ2-СД	Состав документации по планировке территории	-
	4553.ВОЛС.ВЧ.Н-Т-ДПТ-ППТ2-С	Содержание	-
	4553.ВОЛС.ВЧ.Н-Т-ДПТ-ППТ2-ГЧ1	Схема расположения элементов планировочной структуры (территорий, занятых линейными объектами и (или) предназначенных для размещения линейных объектов). <b>Тихорецкий, Выселковский, Кореновский, Динской, Красноармейский, Славянский, Темрюкский районы</b>	-



		<b>Краснодарский край.</b>	
Том2 Книга2	4553.ВОЛС.ВЧ.Н-Т-ДПТ-ППТ2-СД	Состав документации по планировке территории	-
	4553.ВОЛС.ВЧ.Н-Т-ДПТ-ППТ2-С	Содержание	-
	4553.ВОЛС.ВЧ.Н-Т-ДПТ-ППТ2-ГЧ2	Схема использования территории в период подготовки проекта планировки территории, Схема конструктивных и планировочных решений. Схема расположения участков трассы по листам. <b>Тихорецкий, Выселковский районы Краснодарский край.</b>	-
Том2 Книга3	4553.ВОЛС.ВЧ.Н-Т-ДПТ-ППТ2-СД	Состав документации по планировке территории	-
	4553.ВОЛС.ВЧ.Н-Т-ДПТ-ППТ2-С	Содержание	-
	4553.ВОЛС.ВЧ.Н-Т-ДПТ-ППТ2-ГЧ2	Схема использования территории в период подготовки проекта планировки территории, Схема конструктивных и планировочных решений. Схема расположения участков трассы по листам. <b>Кореновский район Краснодарский край.</b>	-
Том2 Книга4	4553.ВОЛС.ВЧ.Н-Т-ДПТ-ППТ2-СД	Состав документации по планировке территории	-
	4553.ВОЛС.ВЧ.Н-Т-ДПТ-ППТ2-С	Содержание	-
	4553.ВОЛС.ВЧ.Н-Т-ДПТ-ППТ2-ГЧ2	Схема использования территории в период подготовки проекта планировки территории, Схема конструктивных и планировочных решений. Схема расположения участков трассы по листам. <b>Динской район Краснодарский край.</b>	-
Том2 Книга5	4553.ВОЛС.ВЧ.Н-Т-ДПТ-ППТ2-СД	Состав документации по планировке территории	-
	4553.ВОЛС.ВЧ.Н-Т-ДПТ-ППТ2-С	Содержание	-
	4553.ВОЛС.ВЧ.Н-Т-ДПТ-ППТ2-ГЧ2	Схема использования территории в период подготовки проекта планировки территории, Схема конструктивных и планировочных решений. Схема расположения участков трассы по листам. <b>Красноармейский район Краснодарский край.</b>	-
Том2 Книга6	4553.ВОЛС.ВЧ.Н-Т-ДПТ-ППТ2-СД	Состав документации по планировке территории	-
	4553.ВОЛС.ВЧ.Н-Т-ДПТ-ППТ2-С	Содержание	-
	4553.ВОЛС.ВЧ.Н-Т-ДПТ-ППТ2-ГЧ2	Схема использования территории в период подготовки проекта планировки территории, Схема конструктивных и планировочных решений. Схема расположения	-




		участков трассы по листам. <b>Славянский район Краснодарский край.</b>	
Том2 Книга7	4553.ВОЛС.ВЧ.Н-Т-ДПТ-ППТ2-СД	Состав документации по планировке территории	-
	4553.ВОЛС.ВЧ.Н-Т-ДПТ-ППТ2-С	Содержание	-
	4553.ВОЛС.ВЧ.Н-Т-ДПТ-ППТ2-ГЧ2	Схема использования территории в период подготовки проекта планировки территории, Схема конструктивных и планировочных решений. Схема расположения участков трассы по листам. <b>Темрюкский район Краснодарский край.</b>	-
Том2 Книга8	4553.ВОЛС.ВЧ.Н-Т-ДПТ-ППТ2-СД	Состав документации по планировке территории	-
	4553.ВОЛС.ВЧ.Н-Т-ДПТ-ППТ2-С	Содержание	-
	4553.ВОЛС.ВЧ.Н-Т-ДПТ-ППТ2-ГЧ3	Схема границ территории объектов культурного наследия, Схема границ зон с особыми условиями использования территории, Схема границ территорий, подверженных риску возникновения чрезвычайных ситуаций природного и техногенного характера. <b>Тихорецкий, Выселковский районы Краснодарский край.</b>	-
Том2 Книга9	4553.ВОЛС.ВЧ.Н-Т-ДПТ-ППТ2-СД	Состав документации по планировке территории	-
	4553.ВОЛС.ВЧ.Н-Т-ДПТ-ППТ2-С	Содержание	-
	4553.ВОЛС.ВЧ.Н-Т-ДПТ-ППТ2-ГЧ3	Схема границ территории объектов культурного наследия, Схема границ зон с особыми условиями использования территории, Схема границ территорий, подверженных риску возникновения чрезвычайных ситуаций природного и техногенного характера. <b>Кореновский район Краснодарский край.</b>	-
Том2 Книга10	4553.ВОЛС.ВЧ.Н-Т-ДПТ-ППТ2-СД	Состав документации по планировке территории	-
	4553.ВОЛС.ВЧ.Н-Т-ДПТ-ППТ2-С	Содержание	-
	4553.ВОЛС.ВЧ.Н-Т-ДПТ-ППТ2-ГЧ3	Схема границ территории объектов культурного наследия, Схема границ зон с особыми условиями использования территории, Схема границ территорий, подверженных риску возникновения чрезвычайных ситуаций природного и техногенного характера. <b>Динской район Краснодарский край.</b>	-
Том2 Книга11	4553.ВОЛС.ВЧ.Н-Т-ДПТ-ППТ2-СД	Состав документации по планировке территории	-
	4553.ВОЛС.ВЧ.Н-Т-ДПТ-ППТ2-С	Содержание	-
	4553.ВОЛС.ВЧ.Н-Т-ДПТ-ППТ2-ГЧ3	Схема границ территории объектов	-

		культурного наследия, Схема границ зон с особыми условиями использования территории, Схема границ территорий, подверженных риску возникновения чрезвычайных ситуаций природного и техногенного характера. <b>Красноармейский район Краснодарский край.</b>	
Том2 Книга12	4553.ВОЛС.ВЧ.Н-Т-ДПТ-ППТ2-СД	Состав документации по планировке территории	-
	4553.ВОЛС.ВЧ.Н-Т-ДПТ-ППТ2-С	Содержание	-
	4553.ВОЛС.ВЧ.Н-Т-ДПТ-ППТ2-ГЧЗ	Схема границ территории объектов культурного наследия, Схема границ зон с особыми условиями использования территории, Схема границ территорий, подверженных риску возникновения чрезвычайных ситуаций природного и техногенного характера. <b>Славянский район Краснодарский край.</b>	-
Том2 Книга13	4553.ВОЛС.ВЧ.Н-Т-ДПТ-ППТ2-СД	Состав документации по планировке территории	-
	4553.ВОЛС.ВЧ.Н-Т-ДПТ-ППТ2-С	Содержание	-
	4553.ВОЛС.ВЧ.Н-Т-ДПТ-ППТ2-ГЧЗ	Схема границ территории объектов культурного наследия, Схема границ зон с особыми условиями использования территории, Схема границ территорий, подверженных риску возникновения чрезвычайных ситуаций природного и техногенного характера. <b>Темрюкский район Краснодарский край.</b>	-
<b>Раздел 4 «Материалы по обоснованию проекта планировки территории. Пояснительная записка»</b>			
Том2 Книга14	4553.ВОЛС.ВЧ.Н-Т-ДПТ-ППТ2-СД	Состав документации по планировке территории	-
	4553.ВОЛС.ВЧ.Н-Т-ДПТ-ППТ2-С	Содержание	-
	4553.ВОЛС.ВЧ.Н-Т-ДПТ-ППТ2-ПЗ	Раздел 4 «Материалы по обоснованию проекта планировки территории. Пояснительная записка»	-
Том2 Книга15	4553.ВОЛС.ВЧ.Н-Т-ДПТ-ППТ2-СД	Состав документации по планировке	-
	4553.ВОЛС.ВЧ.Н-Т-ДПТ-ППТ2-С	Содержание	-
	4553.ВОЛС.ВЧ.Н-Т-ДПТ-ППТ2-СИД	Отчет о сборе исходных данных	-
<b>Проект межевания территории</b>			
<b>Основная часть проекта межевания территории</b>			
Том3 Книга1	4553.ВОЛС.ВЧ.Н-Т-ДПТ-ПМТ1-СД	Состав документации по планировке территории	-

	4553.ВОЛС.ВЧ.Н-Т-ДПТ-ПМТ1-С	Содержание	-
	4553.ВОЛС.ВЧ.Н-Т-ДПТ-ПМТ1-ТЧ	Текстовая часть	-
Том3 Книга2	4553.ВОЛС.ВЧ.Н-Т-ДПТ-ПМТ1-СД	Состав документации по планировке территории	-
	4553.ВОЛС.ВЧ.Н-Т-ДПТ-ПМТ1-С	Содержание	-
	4553.ВОЛС.ВЧ.Н-Т-ДПТ-ПМТ1-ТЧ	Текстовая часть	-
Том3 Книга3	4553.ВОЛС.ВЧ.Н-Т-ДПТ-ПМТ1-СД	Состав документации по планировке территории	-
	4553.ВОЛС.ВЧ.Н-Т-ДПТ-ПМТ1-С	Содержание	-
	4553.ВОЛС.ВЧ.Н-Т-ДПТ-ПМТ1-ТЧ	Текстовая часть	-
Том3 Книга4	4553.ВОЛС.ВЧ.Н-Т-ДПТ-ПМТ1-СД	Состав документации по планировке территории	-
	4553.ВОЛС.ВЧ.Н-Т-ДПТ-ПМТ1-С	Содержание	-
	4553.ВОЛС.ВЧ.Н-Т-ДПТ-ПМТ1-ТЧ	Текстовая часть	-
Том3 Книга5	4553.ВОЛС.ВЧ.Н-Т-ДПТ-ПМТ1-СД	Состав документации по планировке территории	-
	4553.ВОЛС.ВЧ.Н-Т-ДПТ-ПМТ1-С	Содержание	-
	4553.ВОЛС.ВЧ.Н-Т-ДПТ-ПМТ1-ТЧ	Текстовая часть	-
Том3 Книга6	4553.ВОЛС.ВЧ.Н-Т-ДПТ-ПМТ1-СД	Состав документации по планировке территории	-
	4553.ВОЛС.ВЧ.Н-Т-ДПТ-ПМТ1-С	Содержание	-
	4553.ВОЛС.ВЧ.Н-Т-ДПТ-ПМТ1-ТЧ	Текстовая часть	-
Том3 Книга7	4553.ВОЛС.ВЧ.Н-Т-ДПТ-ПМТ1-СД	Состав документации по планировке территории	-
	4553.ВОЛС.ВЧ.Н-Т-ДПТ-ПМТ1-С	Содержание	-
	4553.ВОЛС.ВЧ.Н-Т-ДПТ-ПМТ1-ТЧ	Текстовая часть	-
Том3 Книга8	4553.ВОЛС.ВЧ.Н-Т-ДПТ-ПМТ1-СД	Состав документации по планировке территории	-
	4553.ВОЛС.ВЧ.Н-Т-ДПТ-ПМТ1-С	Содержание	-
	4553.ВОЛС.ВЧ.Н-Т-ДПТ-ПМТ1-ГЧ	Чертеж межевания территории. <b>Тихорецкий, Выселковский районы Краснодарский край</b>	-
Том3 Книга9	4553.ВОЛС.ВЧ.Н-Т-ДПТ-ПМТ1-СД	Состав документации по планировке территории	-
	4553.ВОЛС.ВЧ.Н-Т-ДПТ-ПМТ1-С	Содержание	-
	4553.ВОЛС.ВЧ.Н-Т-ДПТ-ПМТ1-ГЧ	Чертеж межевания территории. <b>Кореновский район Краснодарский край</b>	-
Том3 Книга10	4553.ВОЛС.ВЧ.Н-Т-ДПТ-ПМТ1-СД	Состав документации по планировке территории	-
	4553.ВОЛС.ВЧ.Н-Т-ДПТ-ПМТ1-С	Содержание	-
	4553.ВОЛС.ВЧ.Н-Т-ДПТ-ПМТ1-ГЧ	Чертеж межевания территории. <b>Динской район Краснодарский край</b>	-
Том3 Книга11	4553.ВОЛС.ВЧ.Н-Т-ДПТ-ПМТ1-СД	Состав документации по планировке территории	-
	4553.ВОЛС.ВЧ.Н-Т-ДПТ-ПМТ1-С	Содержание	-
	4553.ВОЛС.ВЧ.Н-Т-ДПТ-ПМТ1-ГЧ	Чертеж межевания территории. <b>Красноармейский район Краснодарский край</b>	-
Том3 Книга12	4553.ВОЛС.ВЧ.Н-Т-ДПТ-ПМТ1-СД	Состав документации по планировке территории	-
	4553.ВОЛС.ВЧ.Н-Т-ДПТ-ПМТ1-С	Содержание	-
	4553.ВОЛС.ВЧ.Н-Т-ДПТ-ПМТ1-ГЧ	Чертеж межевания территории.	-

		<b>Славянский район Краснодарский край</b>	
Том3 Книга13	4553.ВОЛС.ВЧ.Н-Т-ДПТ-ПМТ1–СД	Состав документации по планировке территории	-
	4553.ВОЛС.ВЧ.Н-Т-ДПТ-ПМТ1–С	Содержание	-
	4553.ВОЛС.ВЧ.Н-Т-ДПТ-ПМТ1–ГЧ	Чертеж межевания территории. <b>Темрюкский район Краснодарский край</b>	-
<b>Проект межевания территории</b>			
<b>Материалы по обоснованию проекта межевания территории</b>			
Том4 Книга1	4553.ВОЛС.ВЧ.Н-Т-ДПТ-ПМТ2–СД	Состав документации по планировке территории	-
	4553.ВОЛС.ВЧ.Н-Т-ДПТ-ПМТ2–С	Содержание	-
	4553.ВОЛС.ВЧ.Н-Т-ДПТ-ПМТ2–ГЧ	Чертеж обоснования проекта межевания территории. <b>Тихорецкий, Выселковский районы Краснодарский край</b>	-
Том4 Книга2	4553.ВОЛС.ВЧ.Н-Т-ДПТ-ПМТ2–СД	Состав документации по планировке территории	-
	4553.ВОЛС.ВЧ.Н-Т-ДПТ-ПМТ2–С	Содержание	-
	4553.ВОЛС.ВЧ.Н-Т-ДПТ-ПМТ2–ГЧ	Чертеж обоснования проекта межевания территории. <b>Кореновский район Краснодарский край</b>	-
Том4 Книга3	4553.ВОЛС.ВЧ.Н-Т-ДПТ-ПМТ2–СД	Состав документации по планировке территории	-
	4553.ВОЛС.ВЧ.Н-Т-ДПТ-ПМТ2–С	Содержание	-
	4553.ВОЛС.ВЧ.Н-Т-ДПТ-ПМТ2–ГЧ	Чертеж обоснования проекта межевания территории. <b>Динской район Краснодарский край</b>	-
Том4 Книга4	4553.ВОЛС.ВЧ.Н-Т-ДПТ-ПМТ2–СД	Состав документации по планировке территории	-
	4553.ВОЛС.ВЧ.Н-Т-ДПТ-ПМТ2–С	Содержание	-
	4553.ВОЛС.ВЧ.Н-Т-ДПТ-ПМТ2–ГЧ	Чертеж обоснования проекта межевания территории. <b>Красноармейский район Краснодарский край</b>	-
Том4 Книга5	4553.ВОЛС.ВЧ.Н-Т-ДПТ-ПМТ2–СД	Состав документации по планировке территории	-
	4553.ВОЛС.ВЧ.Н-Т-ДПТ-ПМТ2–С	Содержание	-
	4553.ВОЛС.ВЧ.Н-Т-ДПТ-ПМТ2–ГЧ	Чертеж обоснования проекта межевания территории. <b>Славянский район Краснодарский край</b>	-
Том4 Книга6	4553.ВОЛС.ВЧ.Н-Т-ДПТ-ПМТ2–СД	Состав документации по планировке территории	-
	4553.ВОЛС.ВЧ.Н-Т-ДПТ-ПМТ2–С	Содержание	-
	4553.ВОЛС.ВЧ.Н-Т-ДПТ-ПМТ2–ГЧ	Чертеж обоснования проекта межевания территории. <b>Темрюкский район Краснодарский край</b>	-

Содержание		
№ п/п	Наименование	Стр.
<b>Раздел 3. «Материалы по обоснованию проекта планировки территории. Графическая часть.»</b>		
1	Состав документации по планировки территории	2
2	Содержание	9
3	Схема использования территории в период подготовки проекта планировки территории, схема конструктивных и планировочных решений. Красноармейский район Краснодарский край.	10

Взам.инв. №	Подпись и дата												
Инв. № подл.								4553.ВОЛС.ВЧ.Н-Т-ДПТ-ППТ2-С					
		Изм.	Кол. уч.	Лист	№ док.	Подп.	Дата	Содержание					
		Разраб.		Меренкова		11.20							
		Проверил		Растеряев		11.20							
		ГИП		Растеряев		11.20	Стадия	Лист	Листов				
						П	1	1					
							АО «Управление перспективных технологий»						



УСЛОВНЫЕ ОБОЗНАЧЕНИЯ:

— граница территории, в отношении которой осуществляется подготовка проекта планировки

ВОЛС

— обозначение оси трассы ВОЛС в грунте

—

ВОЛС в кабельной канализации

— граница зоны планируемого размещения линейного объекта

Динской район

— граница и обозначение муниципального образования

Газыское с/п

— граница и обозначение сельского поселения

х. Малеваый

— граница и обозначение населенных пунктов

23:13:0602000

— граница и номер кадастрового квартала

23:13:0602000:56(1)

— кадастровый номер и граница земельного участка, учтенного в ЕГРН

● н1

— обозначение характерных точек границ зон планируемого размещения линейного объекта

• 1

— обозначение характерных точек границ земельных участков, учтенных в ЕГРН

ПК 75

— пикетаж

— земли сельскохозяйственного назначения

— земли населенных пунктов

— земли водного фонда

— земли промышленности

— Государственная федеральная собственность

— Государственная собственность субъекта Российской Федерации

— Муниципальная собственность

— Частная собственность

— сведения отсутствуют

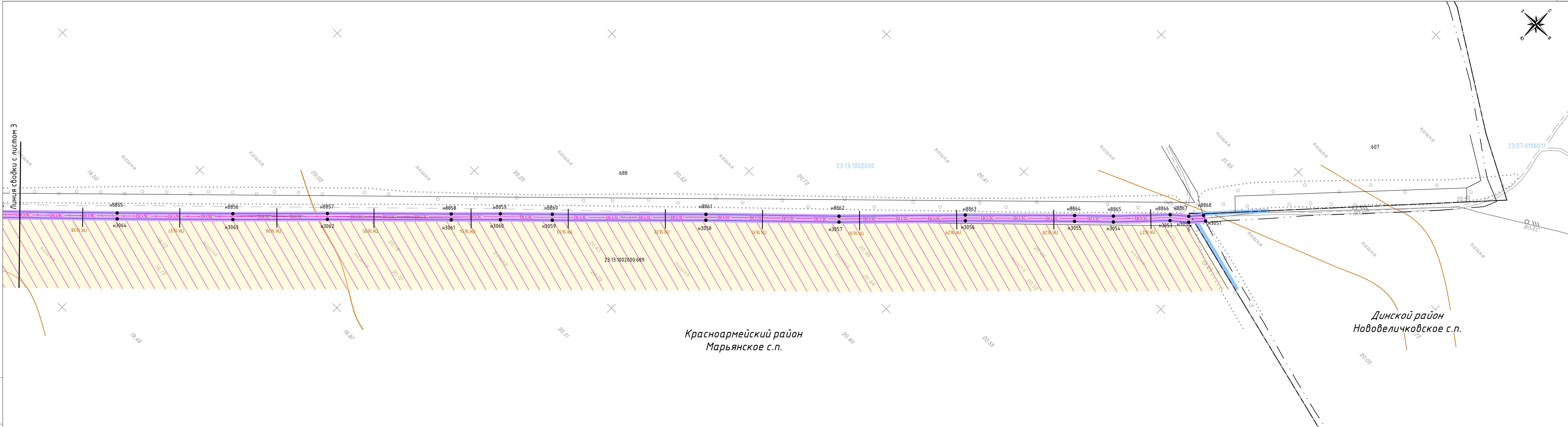
Сведения об отнесении территории к определенной категории земель:

Сведения о форме собственности земельных участков:

Схема расположения участков трассы по листам

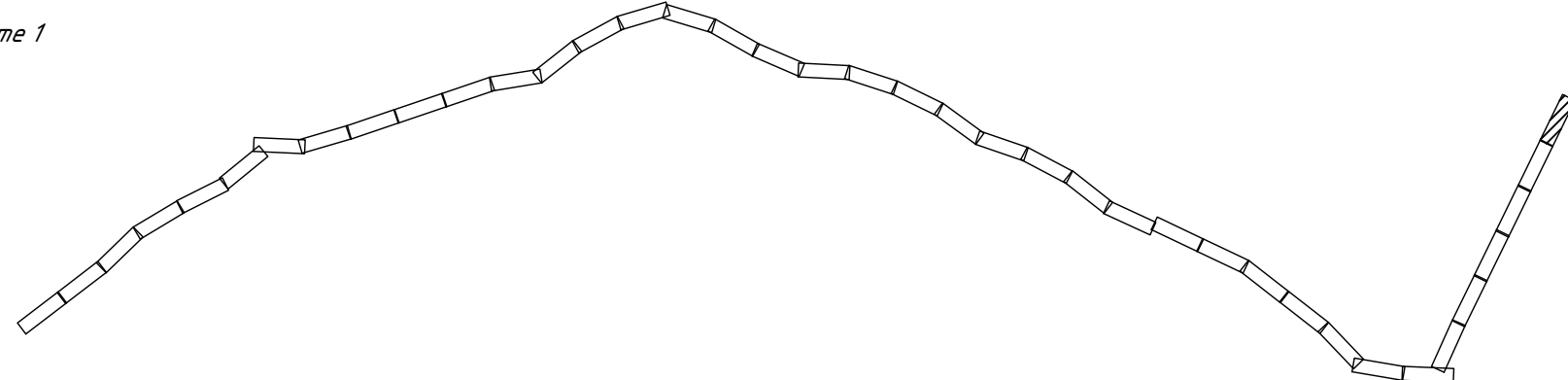
							4553.ВОЛС.ВЧ.Н-Т-ДПТ-ППТ2-ГЧ2
							Документация по планировке территории для размещения линейного объекта федерального значения: "Волоконно-оптическая линия связи Новорождественская-Темрюк" (ВОЛС Н-Т) на территории Краснодарского края
Изм.	Колич.	Лист	№ док.	Подпись	Дата		Проект планировки территории
Нач. отдела		Смирнов К.Е.			11.20		Схема использования территории в период подготовки проекта планировки территории. Схема конструктивных и планировочных решений
Проверил		Расперяев Н.Н.			11.20		Стадия
Исполнил		Зимица Н.А.			11.20		ДПТ
							Лист
							Листов
							1
							40
							Красноармейский район Краснодарский край М 1:2 000
							АО "Управление перспективных технологий"

Формат: 4хА4 297мм\*840мм



Красноармейский район  
Марьянское с.п.

Динской район  
Нововеличковское с.п.



Условные обозначения приведены на листе 1

Инв. № подл.	Подп. и дата	Взам. инв. №

Изм.	Кол.ч.	Лист	№ док.	Подпись	Дата	4553.ВОЛС.ВЧ.Н.-Т.-ДПТ-ППТ2-ГЧ2	Лист 2

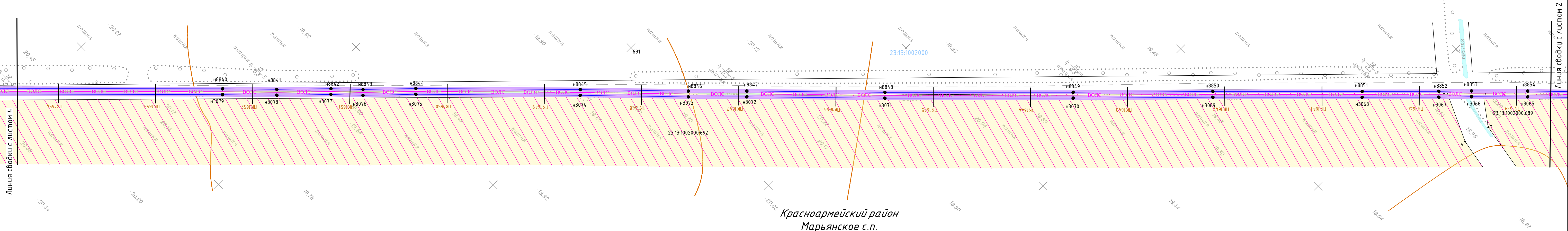
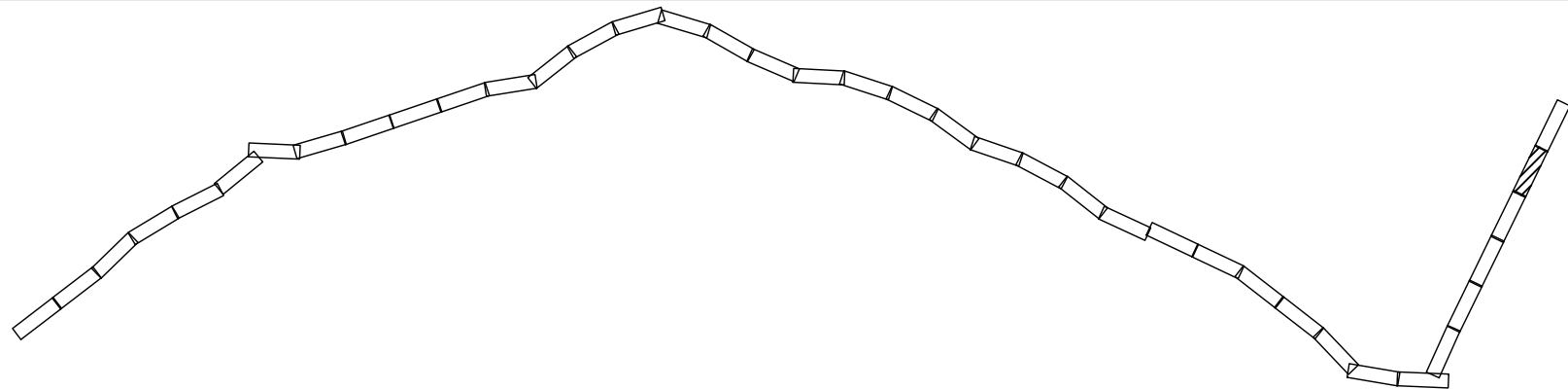
Формат: 4хА4 297мм\*840мм

М 1:2000



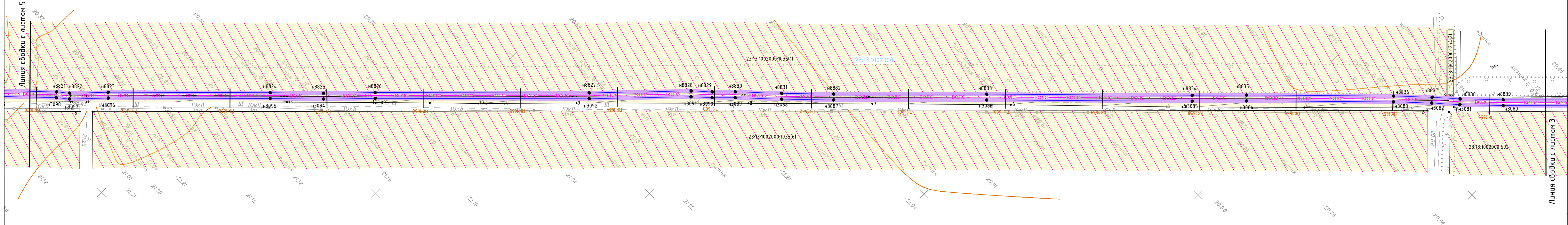
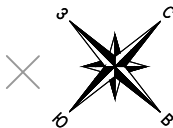
Инв. № подл.	Подп. и дата	Взам. инв. №

Условные обозначения приведены на листе 1



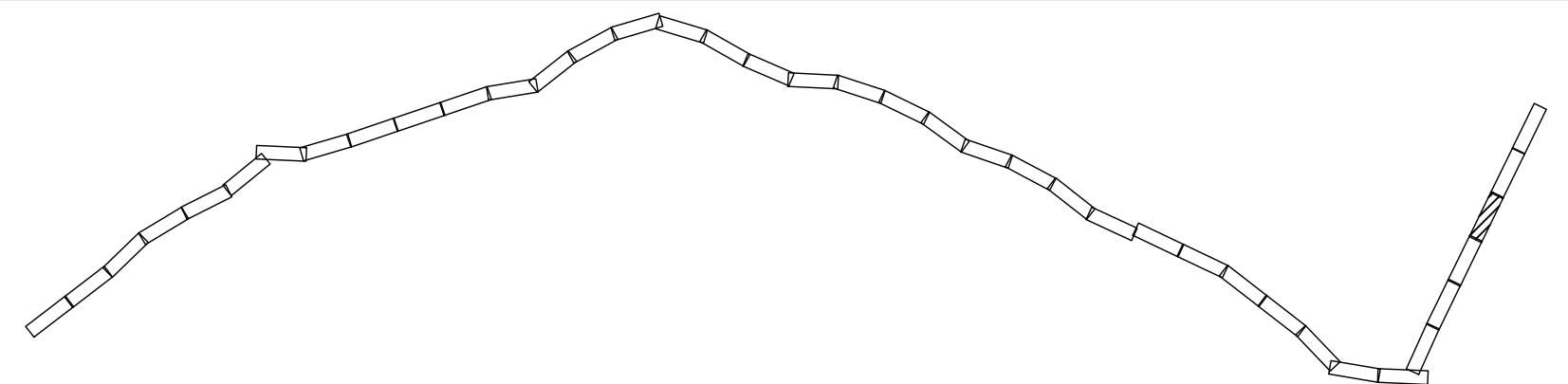
Изм.	Кол.ч.	Лист	№ док.	Подпись	Дата	4553.ВО/С.В.Ч.Н-Т-ДПТ-ППТ2-ГЧ2	Лист
							3





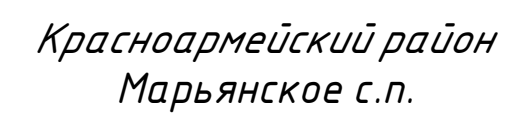
Инв. № подл.	Подп. и дата	Взам. инв. №
--------------	--------------	--------------

Условные обозначения приведены на листе 1



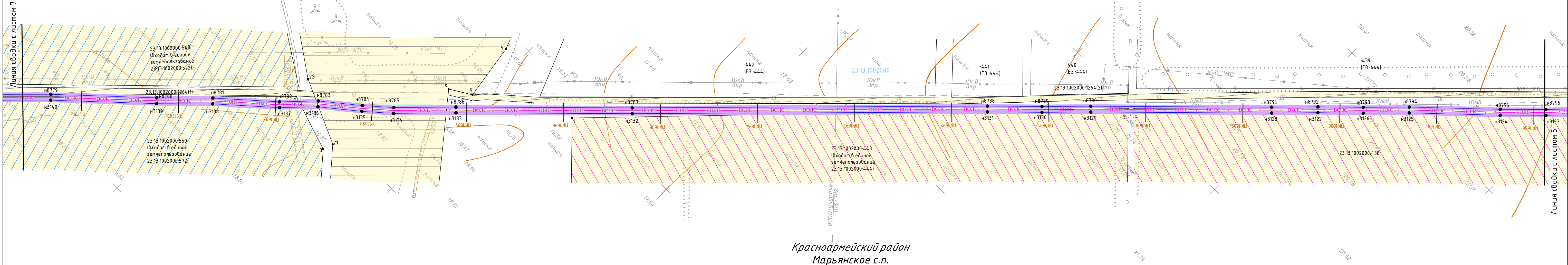
Изм.	Кол.ч.	Лист	№ док.	Подпись	Дата	4553.ВО/С.В.Ч.Н-Т-ДПТ-ППТ2-ГЧ2	Лист
							4





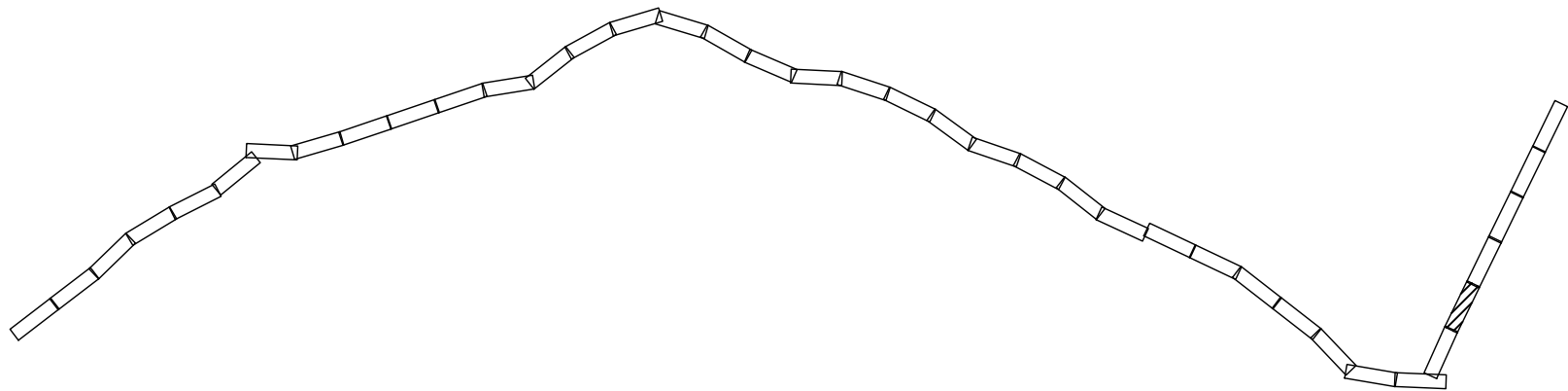
						4553.80/ЛС.ВЧ.Н-Т-ДПТ-ППТ2-ГЧ2	Лист
							5
Изм.	Кол.ч.	Лист	№ док.	Подпись	Дата		





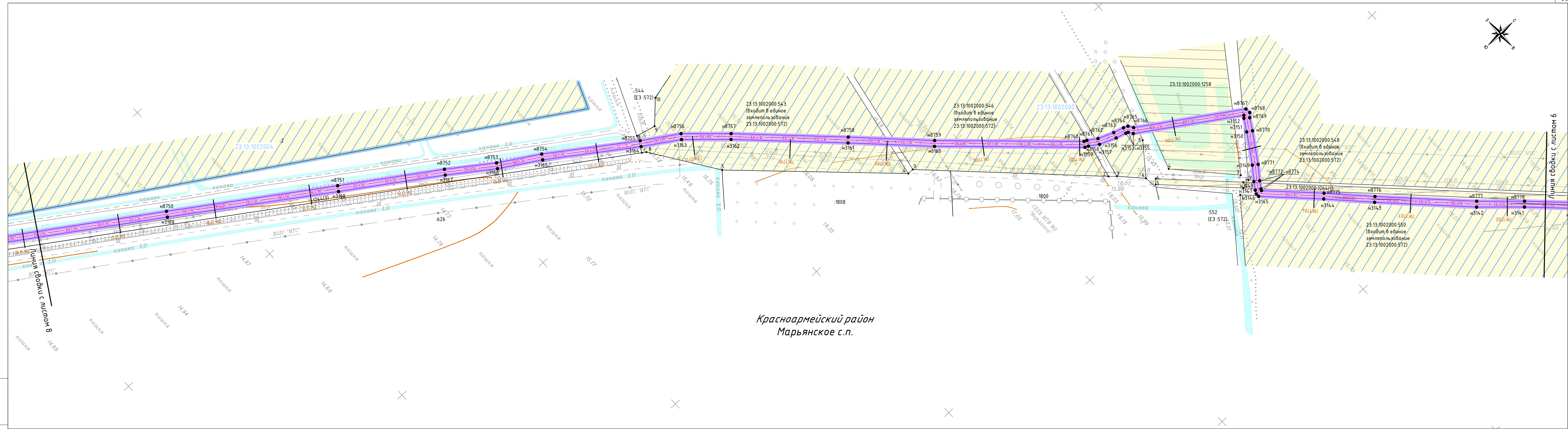
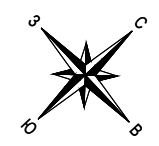
Инв. № подл.	Подп. и дата	Взам. инв. №
--------------	--------------	--------------

Условные обозначения приведены на листе 1



Изм.	Кол.ч.	Лист	№ док.	Подпись	Дата	4553.ВОЛС.ВЧН-Т-ДПТ-ППТ2-ГЧ2	Лист 6
------	--------	------	--------	---------	------	------------------------------	-----------

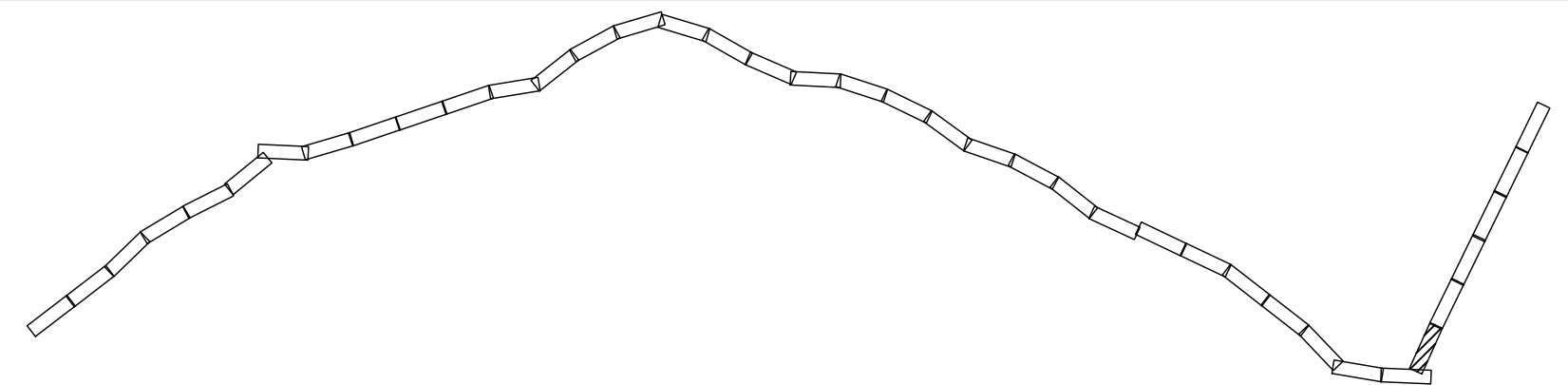




Красноармейский район  
Марьянское с.п.

Инв. № подл.	Подп. и дата	Взам. инв. №
--------------	--------------	--------------

Условные обозначения приведены на листе 1



Изм.	Кол.	Лист	№ док.	Подпись	Дата	4553.ВОЛС.ВЧН-Т-ДПТ-ППТ2-ГЧ2	Лист 7
------	------	------	--------	---------	------	------------------------------	-----------

Формат: 4хА4 297мм\*840мм

М 1:2000





3

174

Лист
------

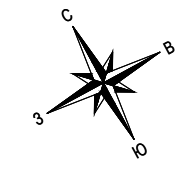
8

Формат: 4хА4 297мм\*840мм

						4553.В0/ЛС.ВЧ.Н-Т-ДПТ-ППТ2-ГЧ2	Лист
							8
Изм.	Кол.ч.	Лист	№ док.	Подпись	Дата		

Инв. № подл.	Подп. и дата	Взам. инв. №





Красноармейский район  
Марьянское с.п.

ст. Марьянская

[illegible]

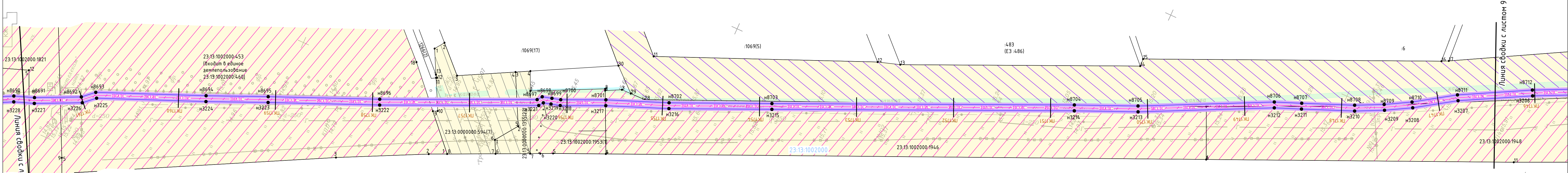

Условные обозначения приведены на листе 1

Инв. № подл.	Подп. и дата	Взам. инв. №

						4553.В.0/ЛС.В.Ч.Н.-Т.-ДПТ-ДПТ2-ГЧ2	Лист
							9
Изм.	Кол.уч.	Лист	№ док.	Подпись	Дата		



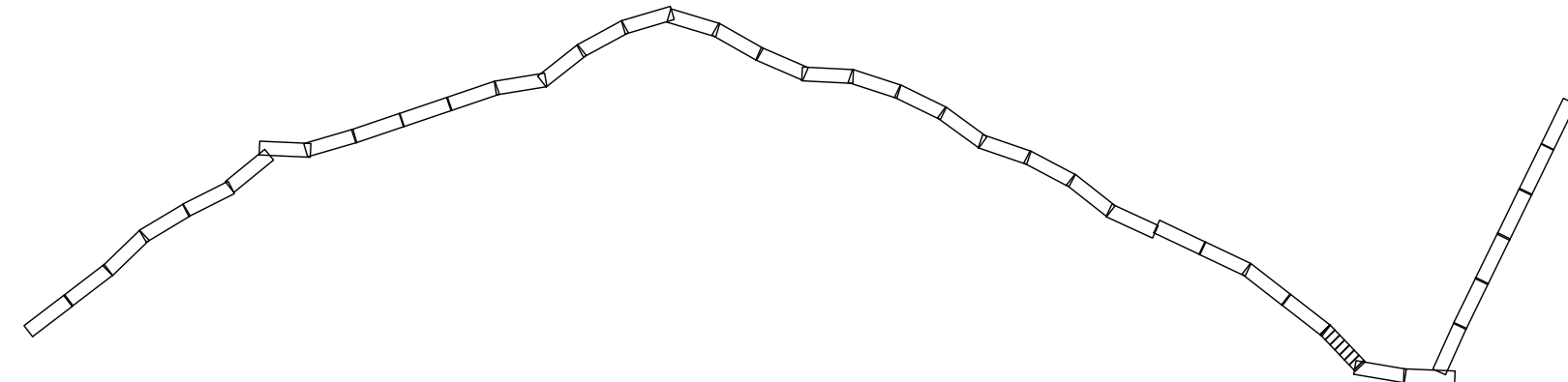
Красноармейский район  
Марьянское с.п.



Линия съёмки с листом 11

Линия съёмки с листом 9

Условные обозначения приведены на листе 1



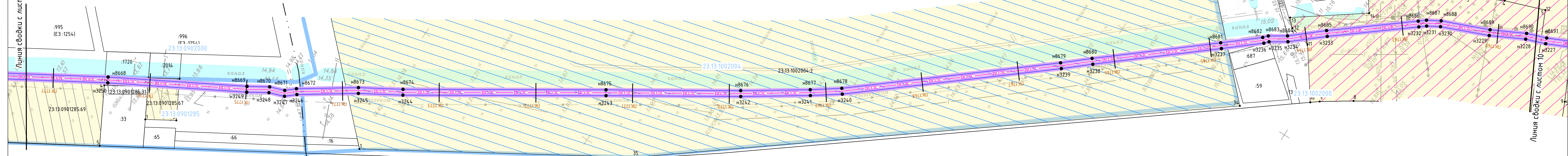
Инв. № подл.	Подп. и дата	Взам. инв. №

Изм.	Кол.ч.	Лист	№ док.	Подпись	Дата	4553.ВОЛС.В.Ч.Н-Т-ДПТ-ППТ2-ГЧ2	Лист 10



Красноармейский район  
Новомышастовское с.п.

Линия сводки с листом 12



8-28-2011

Условные обозначения приведены на листе 1

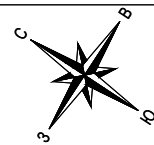
Инв. № подл.	Подп. и дата	Взам. инв. №

M 1:2000

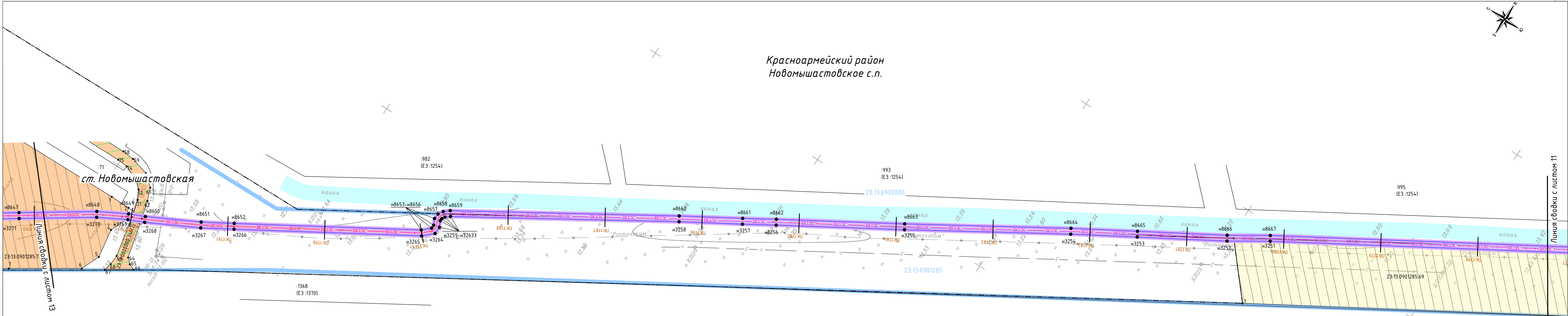
						4553.В0/ЛС.В4.Н-Т-ДПТ-ППТ2-ГЧ2	Лист
							11
Изм.	Кол.ч.	Лист	№ док.	Подпись	Дата		

Формат: 4xA4 297мм\*840мм





Красноармейский район  
Новомышастовское с.п.



Условные обозначения приведены на листе 1

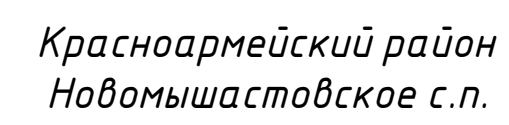
Изм. № подл.	Подп. и дата	Взам. инв. №

М 1:2000

Изм.	Кол.	Лист	№ док.	Подпись	Дата	4553.ВОЛС.ВЧН-Т-ДПТ-ППТ2-ГЧ2	Лист 12

Формат: 4хА4 297мм\*840мм

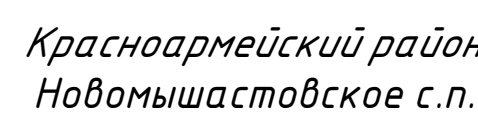




Линия сводки с листом 12

Инв. № подл.

M 1:2000



Длина сводки с листом 13

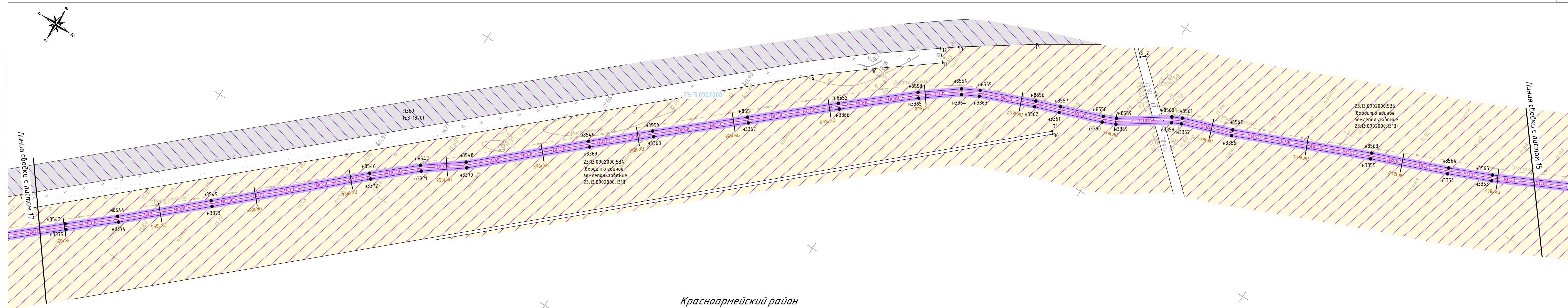
Инв. № подл.	

M 1:2000



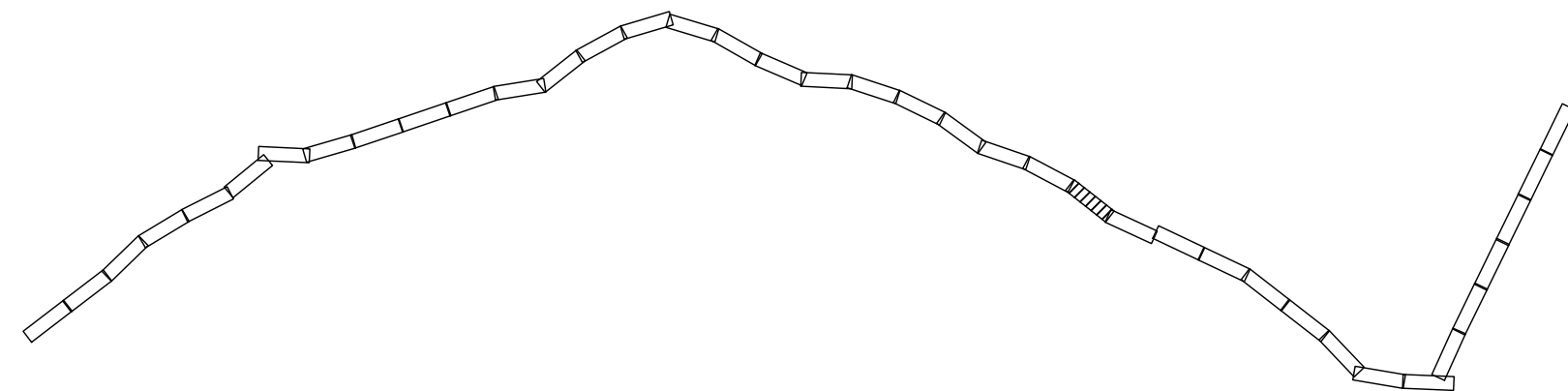






Красноармейский район  
Новомышастовское с.п.

Условные обозначения приведены на листе 1



M 1:2000

						4553.В0Л.В4Н-Т-ДПТ-ППТ2-ГЧ2	Лист
							16
Изм.	Кол.ч.	Лист	№ док.	Подпись	Дата		


Формат: 4хА4 297мм\*840мм



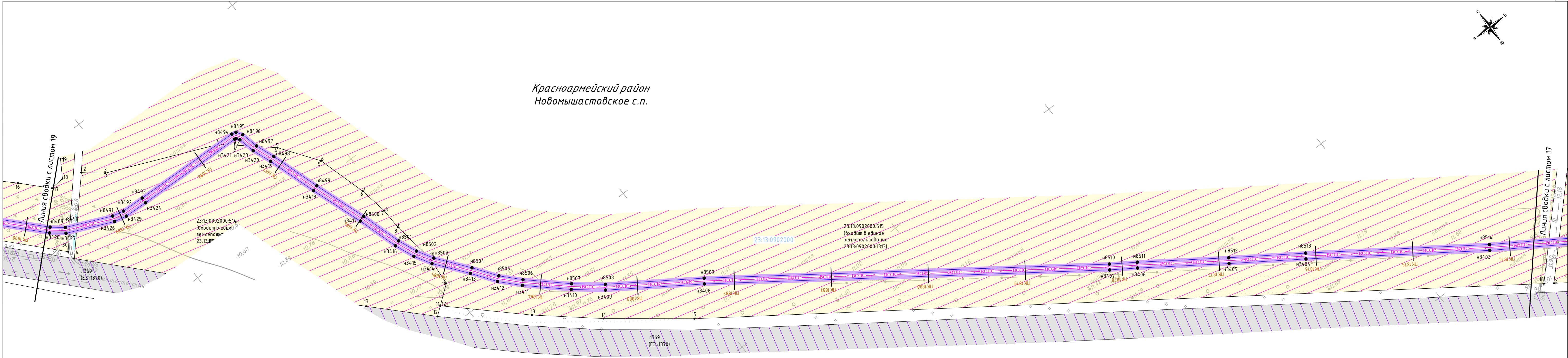


						4553.В0/ЛС.В4.Н-Т-ДПТ-ППТ2-ГЧ2	Лист
							17
Изм.	Кол.ч.	Лист	№ док.	Подпись	Дата		



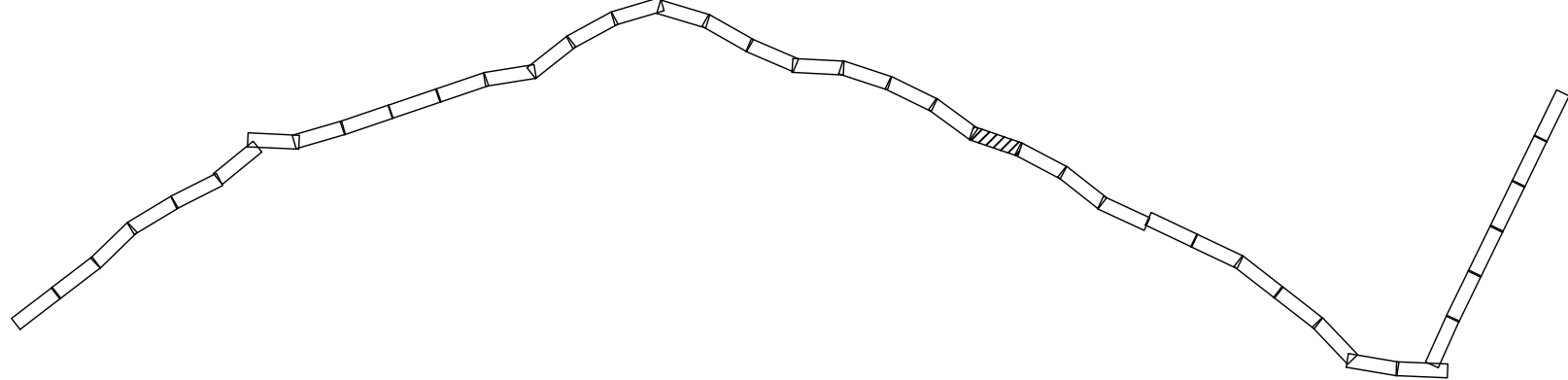


Красноармейский район  
Новомышастовское с.п.



Инв. № подл.	Подп. и дата	Взам. инв. №

Условные обозначения приведены на листе 1



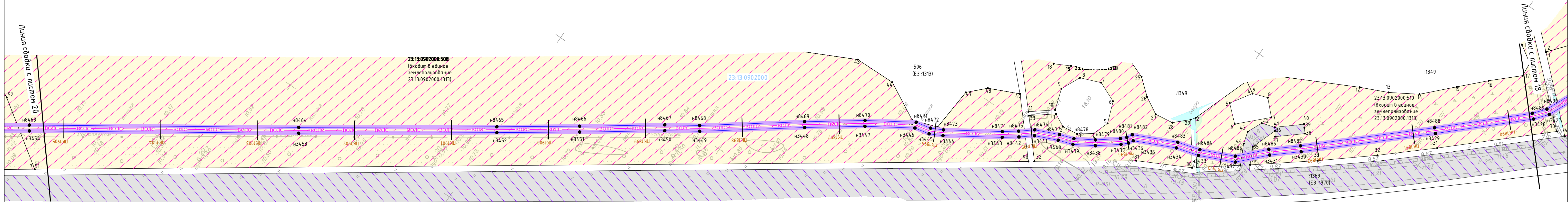

Изм.	Кол.ч.	Лист	№ док.	Подпись	Дата	4553.ВОЛС.ВЧ.Н-Т-ДПТ-ППТ2-ГЧ2	Лист
							18

Формат: 4хА4 297мм\*840мм

М 1:2000

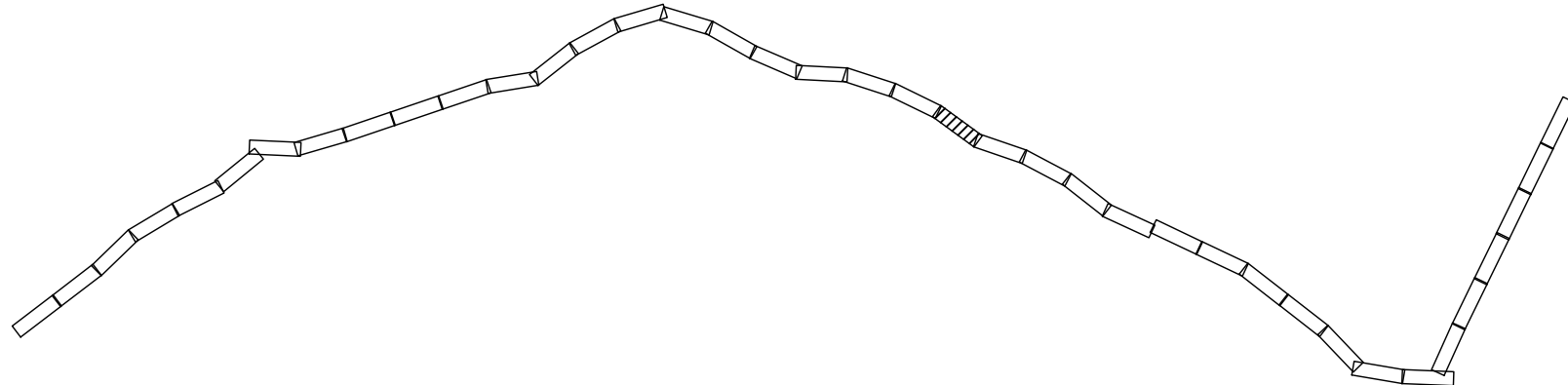


Красноармейский район  
Новомишастовское с.п.



Инв. № подл.	Подп. и дата	Взам. инв. №

Условные обозначения приведены на листе 1

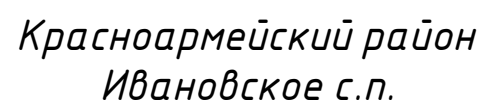


Изм.	Кол.ч.	Лист	Н док.	Подпись	Дата	4553.ВО/С.В.Ч.Н-Т-ДПТ-ППТ2-ГЧ2	Лист
							19

Формат: 4хА4 297мм\*840мм

М 1:2000




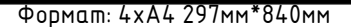


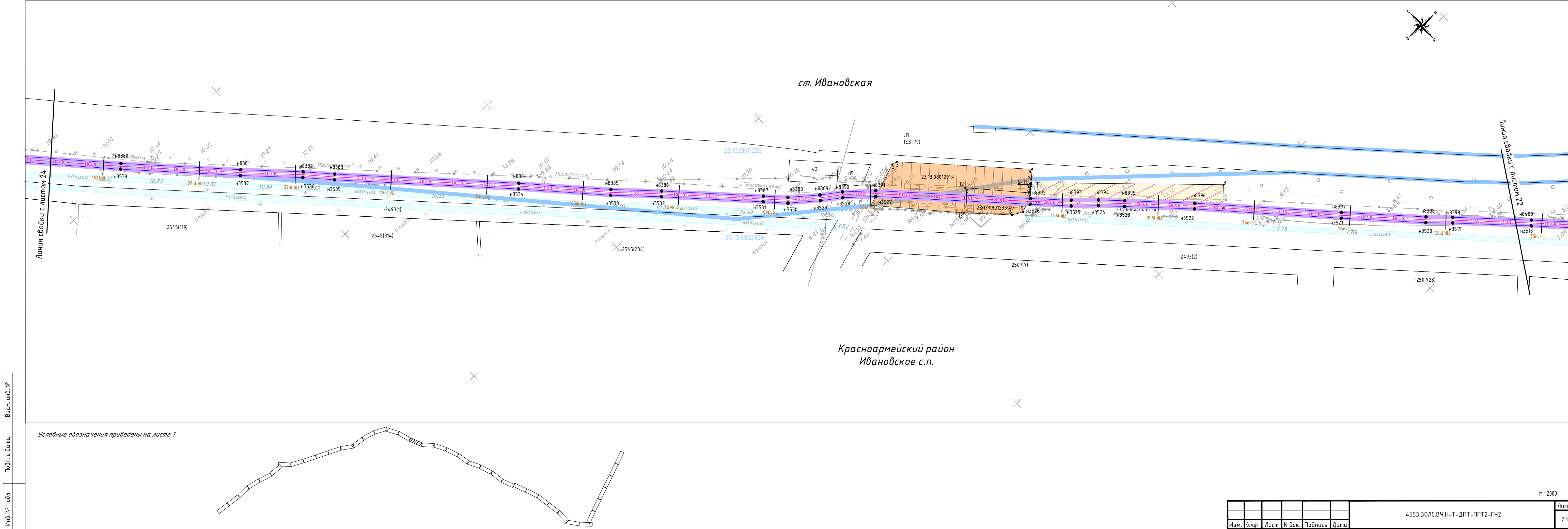
Красноармейский район  
Новомышастовское с.п.

						4553.ВО/ЛС.ВЧ.Н-Т-ДПТ-ППТ2-ГЧ2	Лист
Изм.	Кол.лч.	Лист	№ док.	Подпись	Дата		20

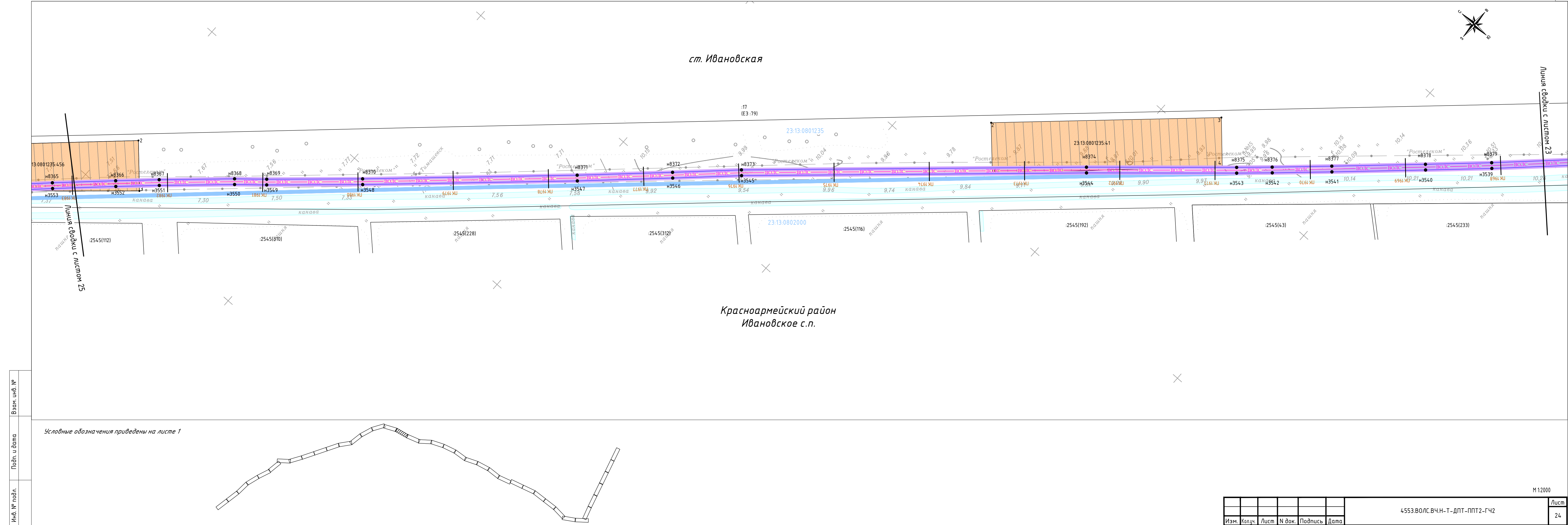




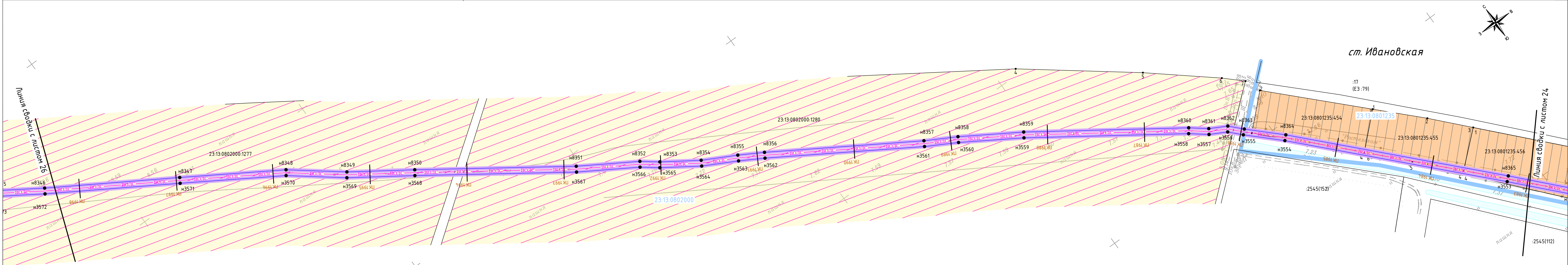






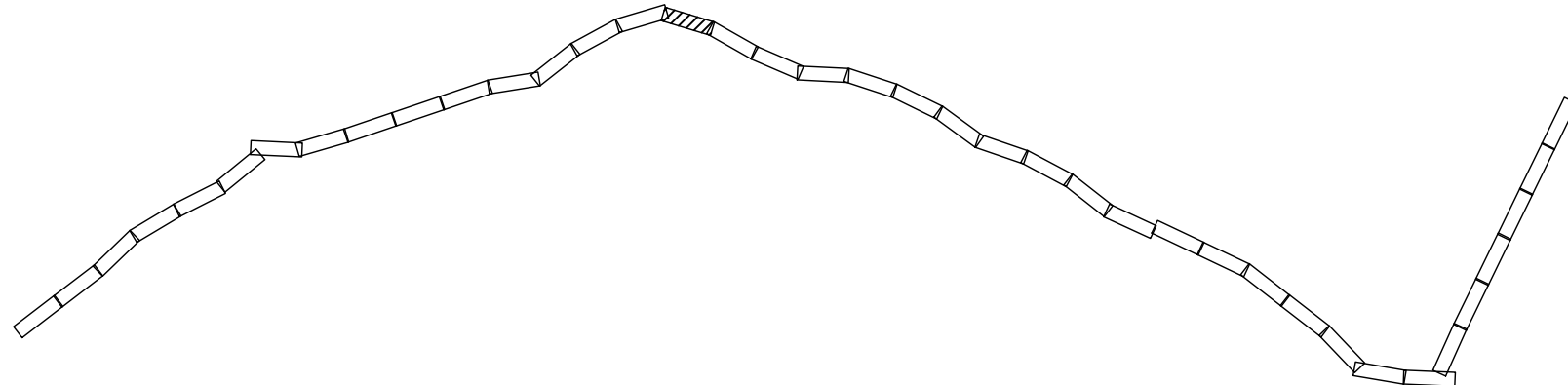






Красноармейский район  
Ивановское с.п.

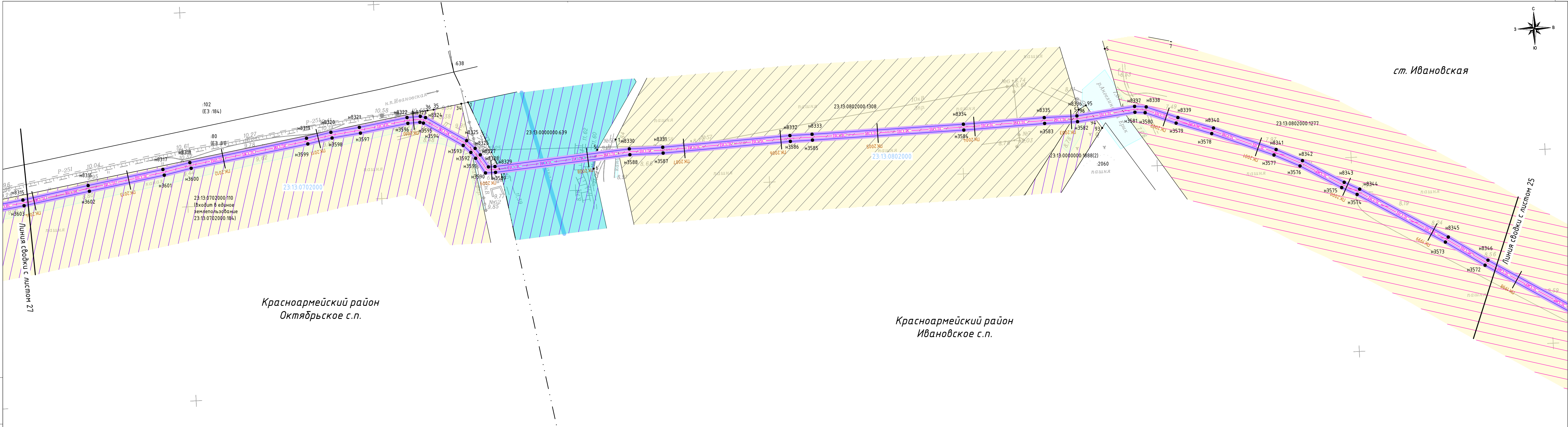
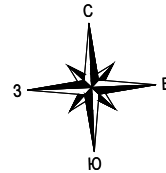
Условные обозначения приведены на листе 1



Инв. № подл.	Подп. и дата	Взам. инв. №

Изм.	Кол.ч.	Лист	№ док.	Подпись	Дата	4553.ВОЛС.ВЧ.Н-Т-ДПТ-ППТ2-ГЧ2	Лист
							25





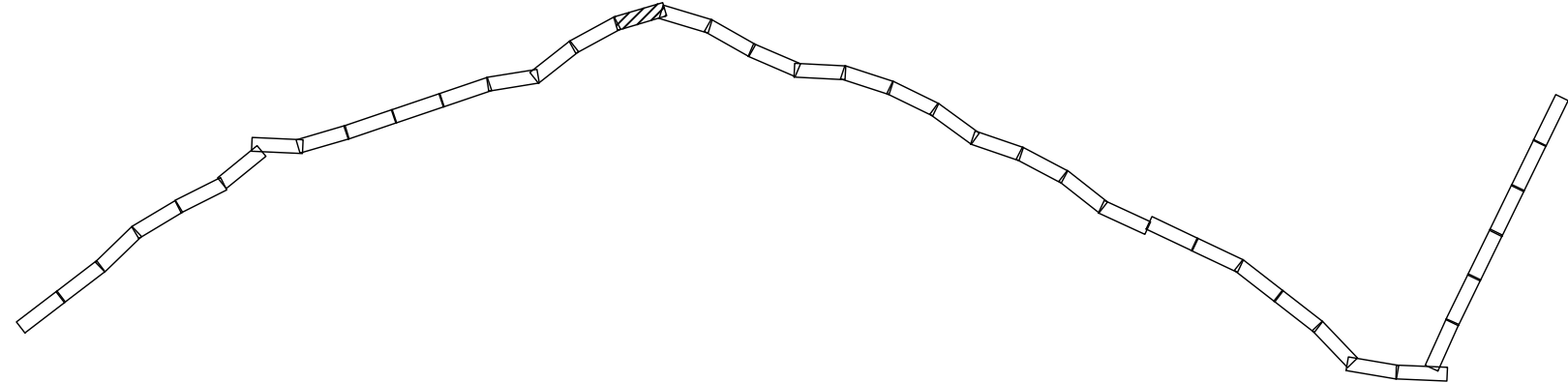
Красноармейский район  
Октябрьское с.п.

Красноармейский район  
Ивановское с.п.

ст. Ивановская

Инв. № подл.	Подп. и дата	Взам. инв. №

Условные обозначения приведены на листе 1

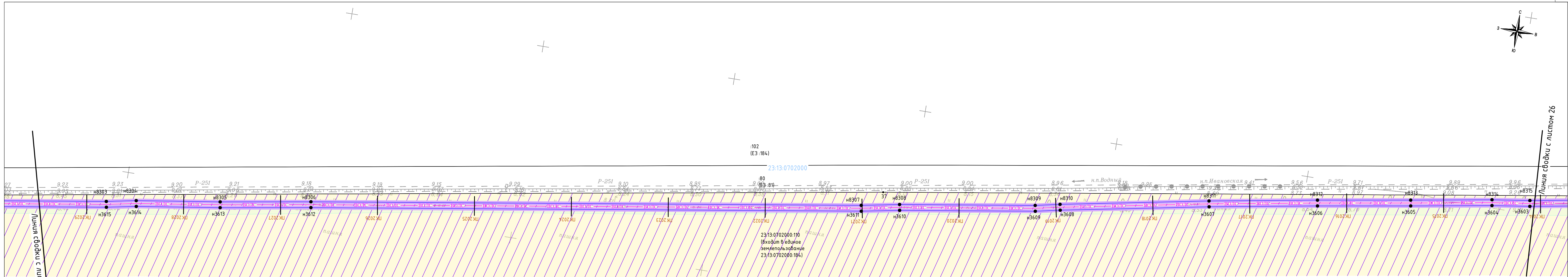
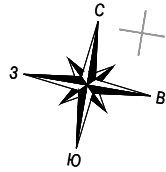


Изм.	Кол.ч.	Лист	№ док.	Подпись	Дата	4553.ВОЛС.ВЧ.Н-Т-ДПТ-ППТ2-ГЧ2	Лист 26

Формат: 4хА4 297мм\*840мм

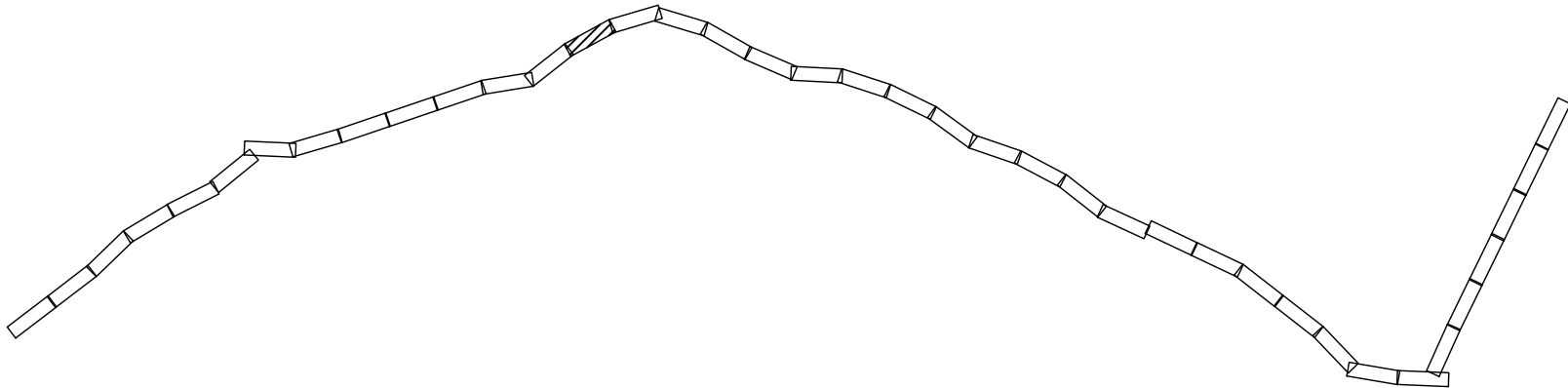
М 1:2000





Красноармейский район  
Октябрьское с.п.

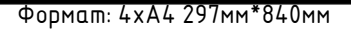
Условные обозначения приведены на листе 1



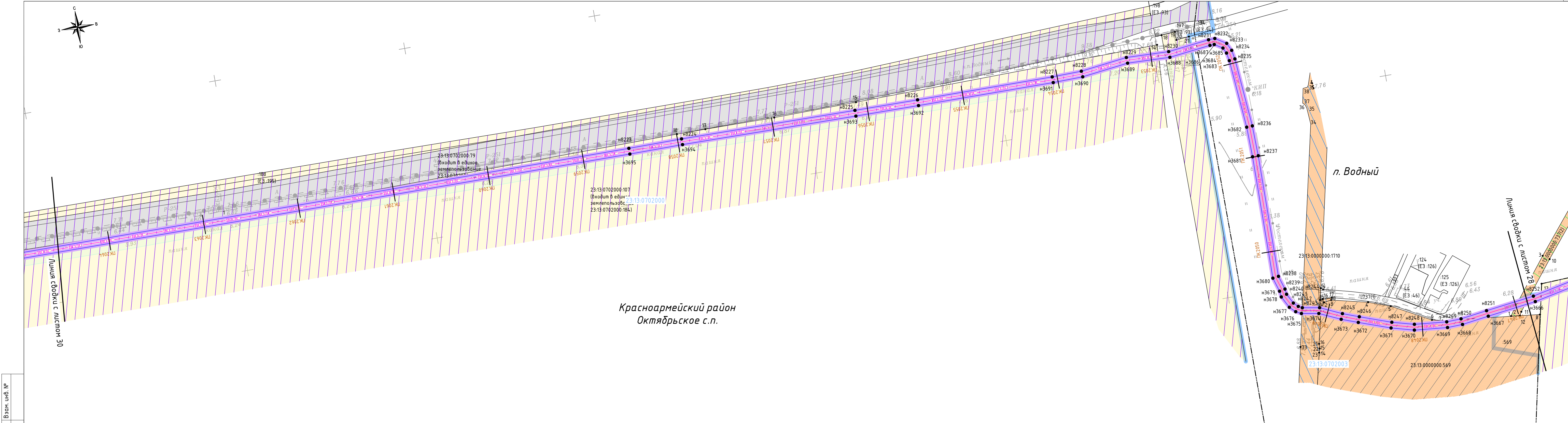
Инв. № подл.	Подп. и дата	Взам. инв. №

Изм.	Кол.ч.	Лист	№ док.	Подпись	Дата	4553.ВОЛС.В.Ч.Н-Т-ДПТ-ППТ2-ГЧ2	Лист 27



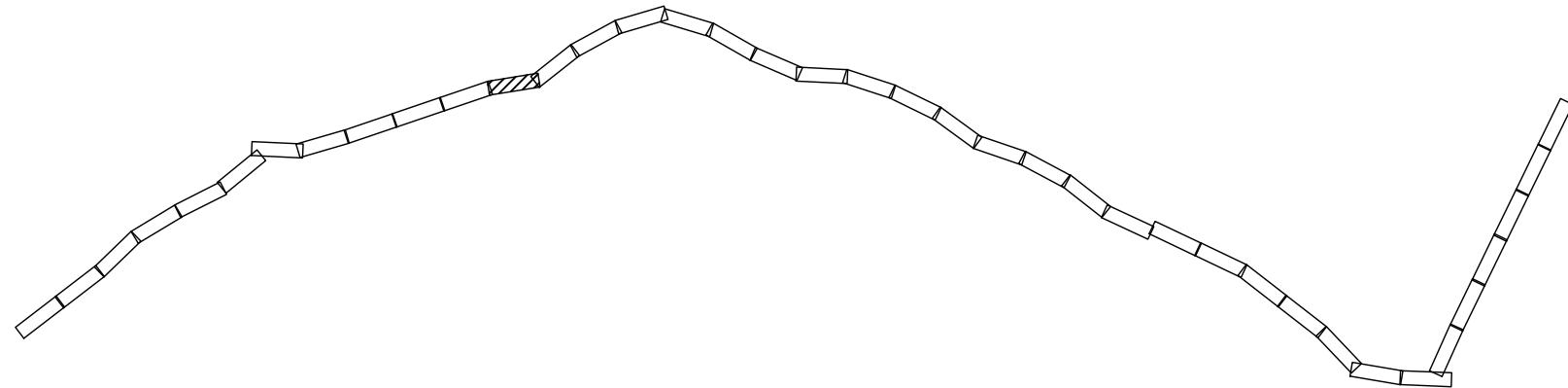






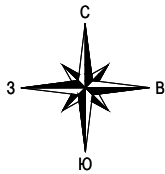
Изн. № подл.	Подп. и дата	Взам. инв. №

Условные обозначения приведены на листе 1



Изм.	Кол.ч.	Лист	№ док.	Подпись	Дата	4553.ВО/С.В.Ч.Н.-Т.-ДПТ-ППТ2-ГЧ2	Лист 29





п.  
Краснодарский

23:13:0702002

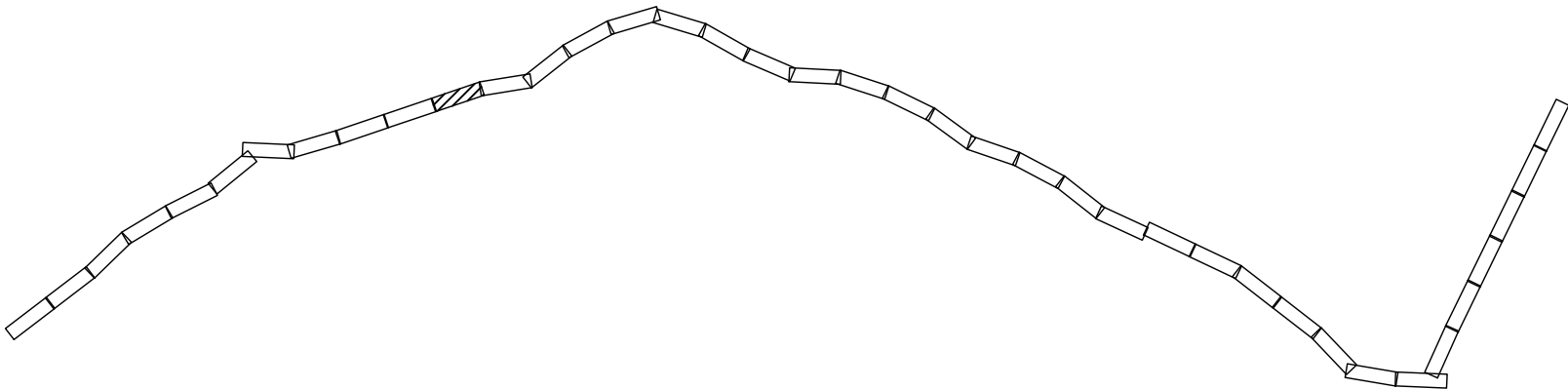
23:13:0702000:106  
(входит в единое  
землепользование  
23:13:0702000:184)

23:13:0702000

23:13:0702000:107  
(входит в единое  
землепользование  
23:13:0702000:184)

Красноармейский район  
Октябрьское с.п.

Условные обозначения приведены на листе 1



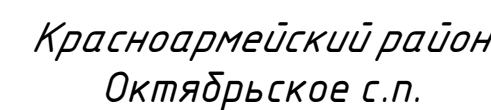
М 1:2000

							4553.ВО/С.ВЧ.Н-Т-ДПТ-ППТ2-ГЧ2	Лист 30
Изм.	Кол.ч.	Лист	Н док.	Подпись	Дата			

Формат: 4хА4 297мм\*840мм

Инв. № подл.	Подп. и дата	Взам. инв. №





Линия сводки с листом 30

Взам. инв. №	
--------------	--

Луст
------

31

Формат: 4хА4 297мм\*840мм

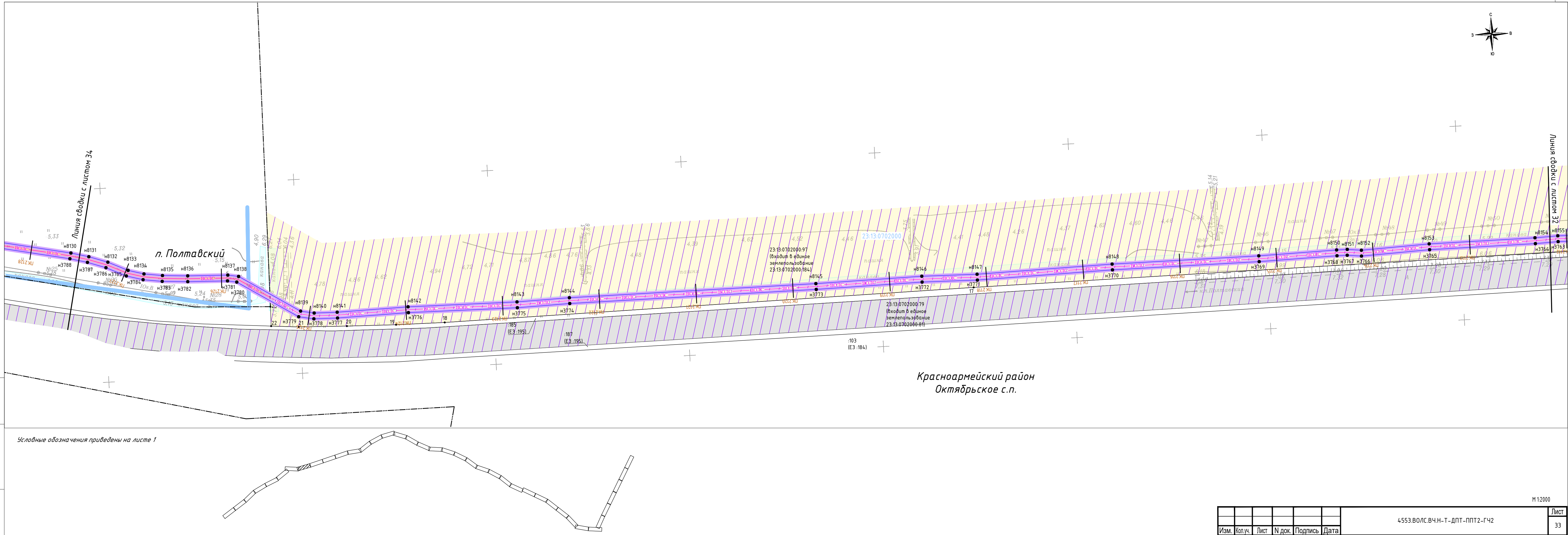
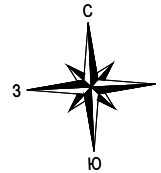


Линия сводки с листом 31

Красноармейский район  
Октябрьское с.п.

						4553.80/ЛС.ВЧ.Н-Т-ДПТ-ППТ2-ГЧ2	Лист
							32
Изм.	Кол.ч.	Лист	№ док.	Подпись	Дата		





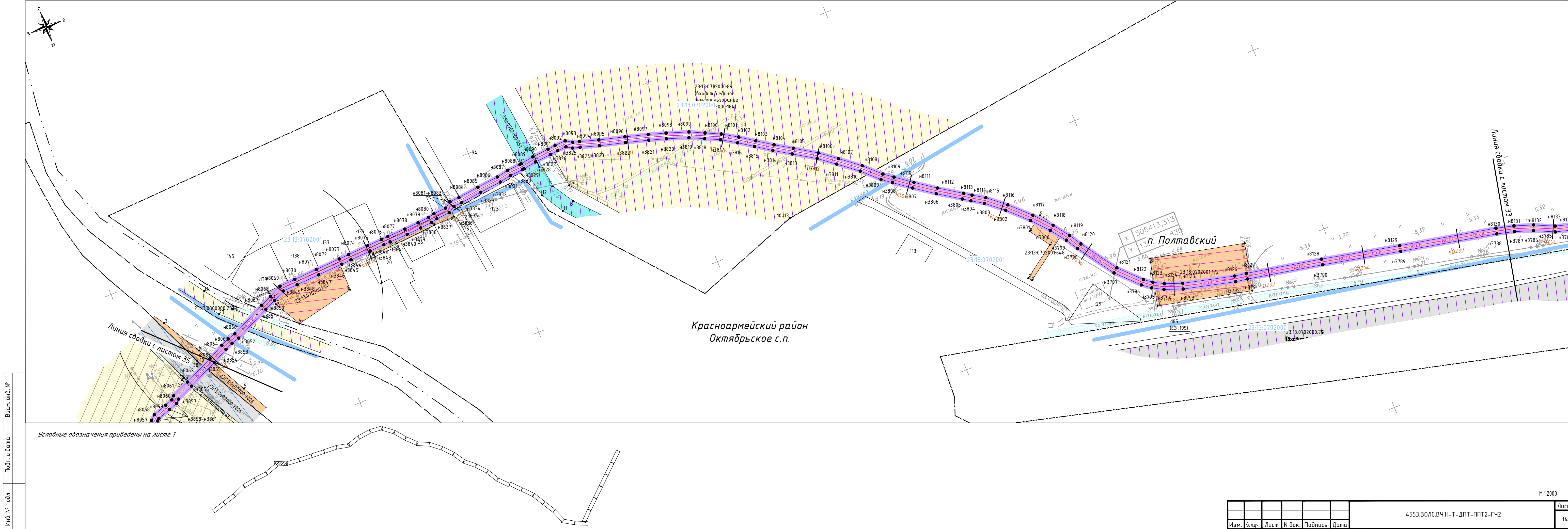
Изм. № подл. Подп. и дата Взам. инв. №

Условные обозначения приведены на листе 1

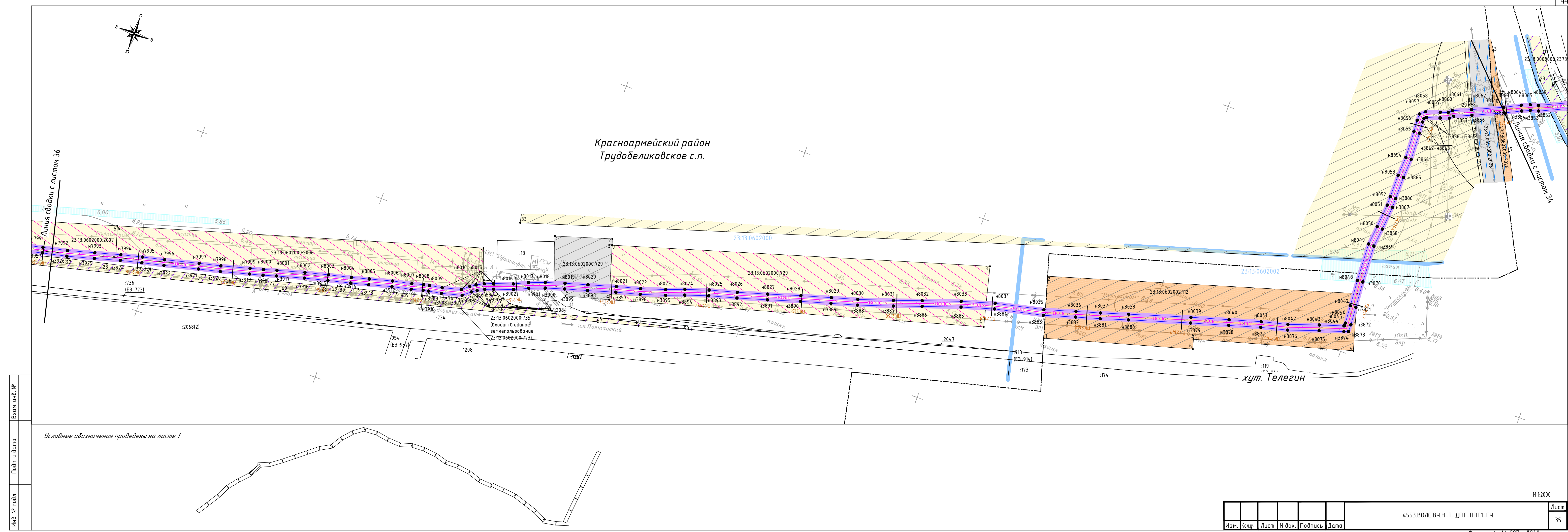
Линия съёмки с листом 32

Линия съёмки с листом 34









Инв. № подл.	Подп. и дата	Взам. инв. №

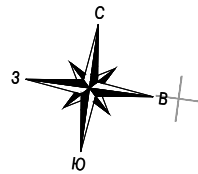
Условные обозначения приведены на листе 1

М 1:2000

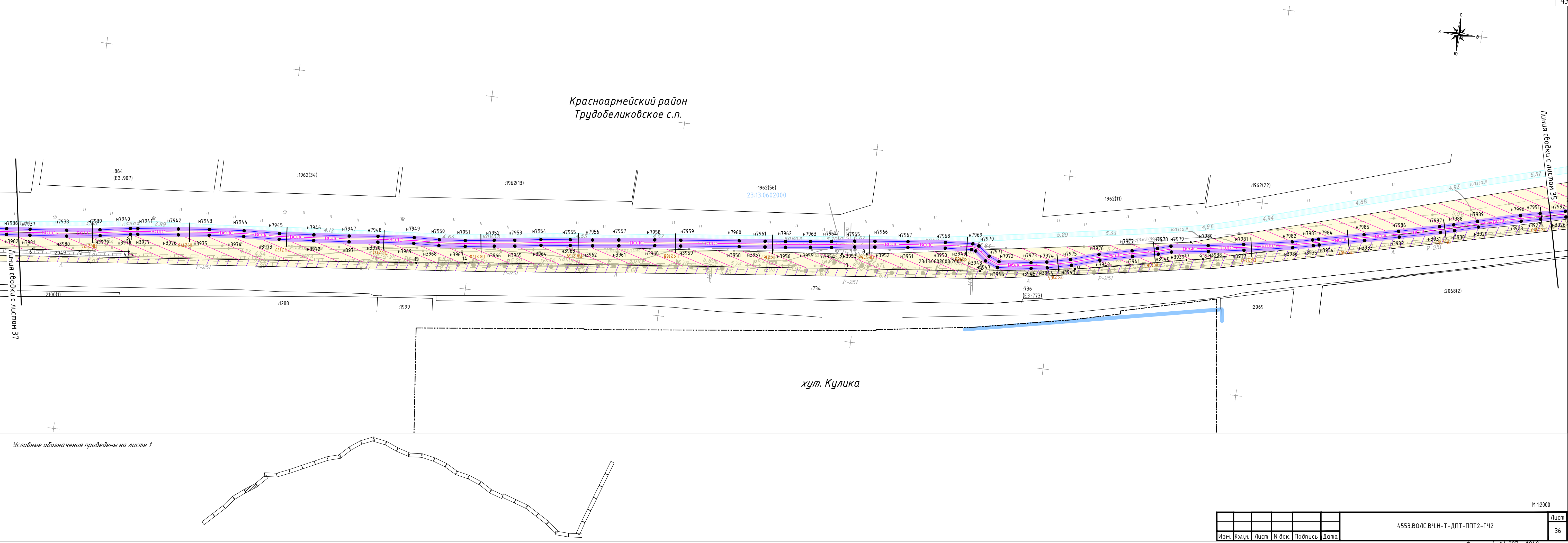
Изм.	Кол.ч.	Лист	N док.	Подпись	Дата	4553.ВОЛС.ВЧ.Н-Т-ДПТ-ППТ1-ГЧ	Лист 35

Формат: 4xА4 297мм\*840мм





Красноармейский район  
Трудобеликовское с.п.



Линия связи с листом 37

Линия связи с листом 35

Условные обозначения приведены на листе 1

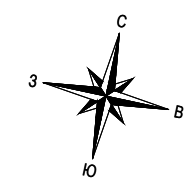
Инв. № подл.	Подп. и дата	Взам. инв. №

М 1:2000

Изм.	Кол.ч.	Лист	№ док.	Подпись	Дата	4553.ВОЛС.ВЧ.Н-Т-ДПТ-ППТ2-ГЧ2	Лист 36

Формат: 4хА4 297мм\*840мм

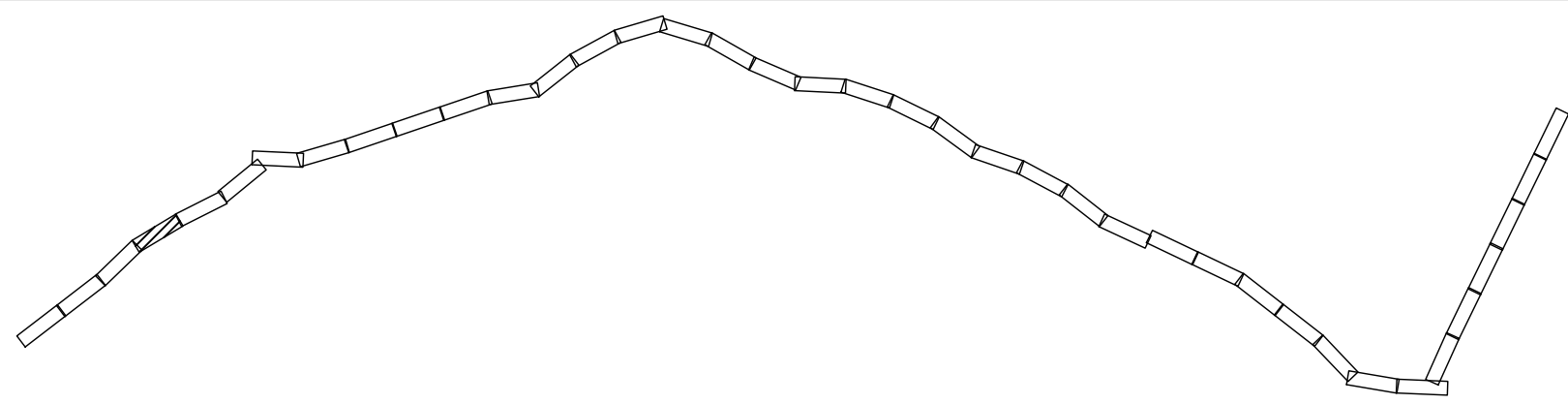




хут. Трудоделиковский

Красноармейский район  
Трудоделиковское с.п.

Условные обозначения приведены на листе 1



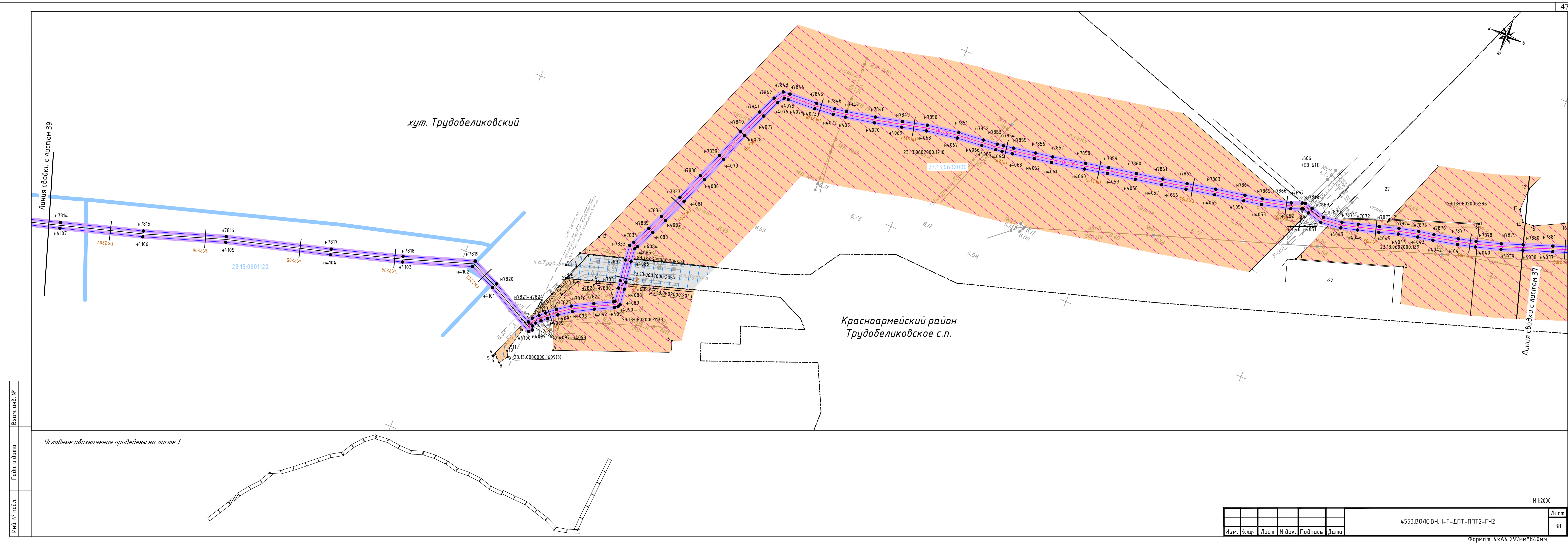
Инв. № подл.	Подп. и дата	Взам. инв. №

Изм.	Кол.уч.	Лист	№ док.	Подпись	Дата	4553.ВО/С.В.Ч.Н-Т-ДПТ-ППТ2-ГЧ2	Лист 37

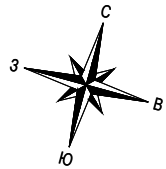
Формат: 4хА4 297мм\*840мм

М 1:2000





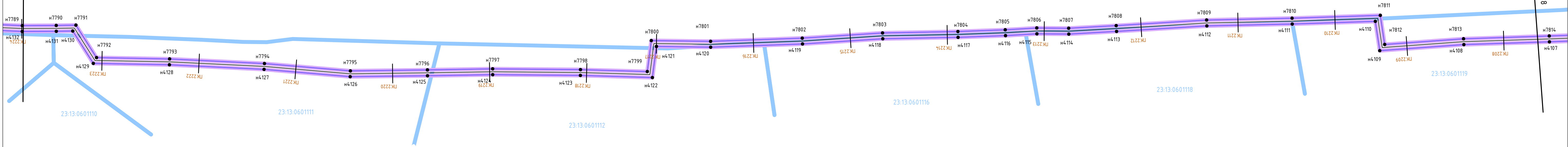




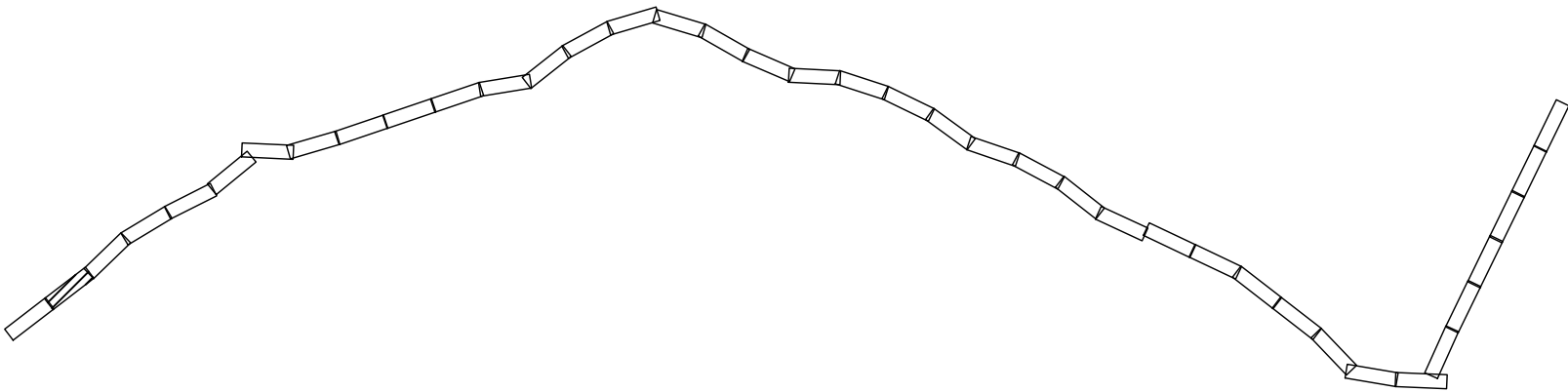
Линия сводки с листом 40

Линия сводки с листом 38

хут. Трудоделиковский



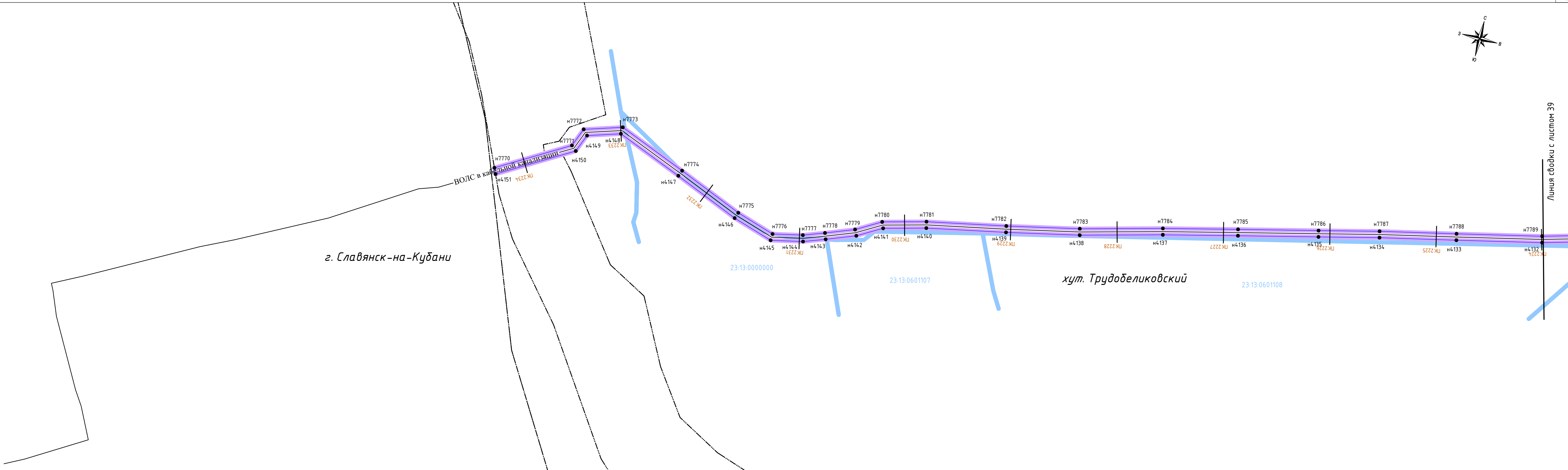
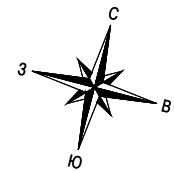
Условные обозначения приведены на листе 1



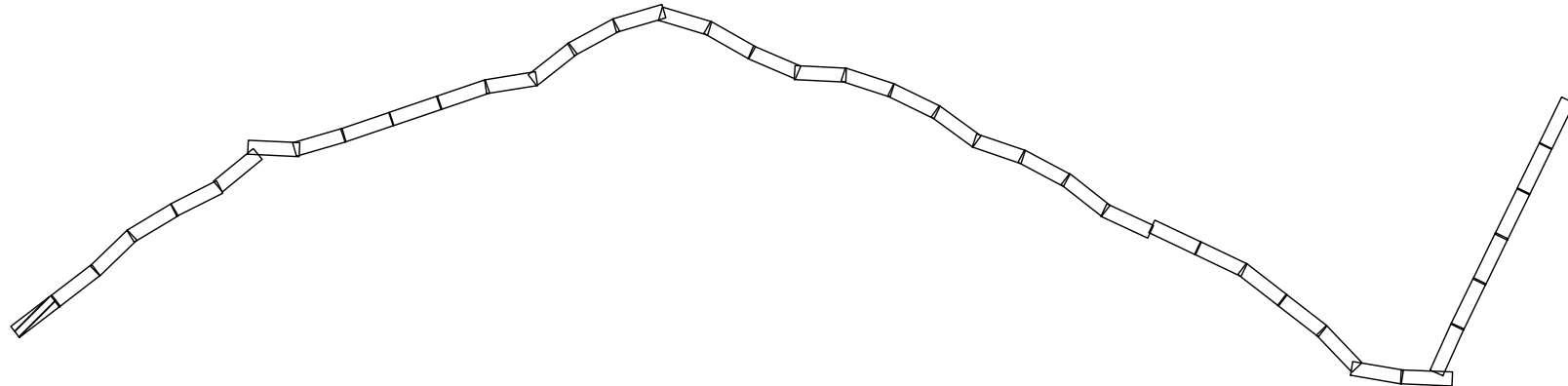
Инв. № подл.	Подп. и дата	Взам. инв. №

							4553.В0/ЛС.ВЧ.Н-Т-ДПТ-ППТ2-ГЧ2	Лист
Изм.	Кол.ч.	Лист	№ док.	Подпись	Дата			39





Условные обозначения приведены на листе 1



Инв. № подл.	Подп. и дата	Взам. инв. №

Изм.	Кол. ч.	Лист	№ док.	Подпись	Дата	4553.ВОЛС.ВЧ.Н-Т-ДПТ-ППТ2-ГЧ2	Лист
							40