

111033, г. Москва, ул. Самокатная, д. 1, стр. 2, тел/факс: (499) 323-37-10, 323-37-11, 323-38-22

Свидетельство СРО «АИСС» №01-И-№0213-4

Заказчик – ФГКУ «В/ч 71330»

ДОКУМЕНТАЦИЯ ПО ПЛАНИРОВКЕ ТЕРРИТОРИИ

ДЛЯ РАЗМЕЩЕНИЯ ЛИНЕЙНОГО ОБЪЕКТА ФЕДЕРАЛЬНОГО ЗНАЧЕНИЯ: «ВОЛОКОННО-ОПТИЧЕСКАЯ ЛИНИЯ СВЯЗИ НОВОРОЖДЕСТВЕНСКАЯ – ТЕМРЮК» (ВОЛС Н-Т) НА ТЕРРИТОРИИ КРАСНОДАРСКОГО КРАЯ

ПРОЕКТ ПЛАНИРОВКИ ТЕРРИТОРИИ

Материалы по обоснованию проекта планировки территории
Раздел 3. «Материалы по обоснованию проекта планировки территории.
Графическая часть».

Схема использования территории в период подготовки проекта планировки
территории, схема конструктивных и планировочных решений, схема
расположения участков трассы по листам.
Славянский район Краснодарский края.

4553.ВОЛС.ВЧ.Н-Т -ДПТ-ППТ2

ТОМ 2
Книга 6

Инов. № подл.	Подпись и дата	Взам.инв.№

111033, г. Москва, ул. Самокатная, д. 1, стр. 2, тел/факс: (499) 323-37-10, 323-37-11, 323-38-22

Свидетельство СРО «АИСС» №01-И-№0213-4

Заказчик – ФГКУ «В/ч 71330»

ДОКУМЕНТАЦИЯ ПО ПЛАНИРОВКЕ ТЕРРИТОРИИ

ДЛЯ РАЗМЕЩЕНИЯ ЛИНЕЙНОГО ОБЪЕКТА ФЕДЕРАЛЬНОГО ЗНАЧЕНИЯ: «ВОЛОКОННО-ОПТИЧЕСКАЯ ЛИНИЯ СВЯЗИ НОВОРОЖДЕСТВЕНСКАЯ – ТЕМРЮК» (ВОЛС Н-Т) НА ТЕРРИТОРИИ КРАСНОДАРСКОГО КРАЯ

ПРОЕКТ ПЛАНИРОВКИ ТЕРРИТОРИИ

Материалы по обоснованию проекта планировки территории.
Раздел 3 «Материалы по обоснованию проекта планировки территории.
Графическая часть».

Схема использования территории в период подготовки проекта планировки
территории, схема конструктивных и планировочных решений, схема
расположения участков трассы по листам.
Славянский район Краснодарский край.

4553.ВОЛС.ВЧ.Н-Т-ДПТ-ППТ2

ТОМ 2
Книга 6

Заместитель генерального директора

Анд.А. Стрельченко

Главный инженер проекта

Н.Н. Растеряев



Взам. инв. №	
Подпись и дата	
Инв. № подл.	

Состав документации по планировке территории.																																	
Номер тома, книги	Шифр	Наименование	Примечание																														
Проект планировки территории. Основная (утверждаемая) часть																																	
Раздел 1 «Проект планировки территории. Графическая часть»																																	
Том1 Книга1	4553.ВОЛС.ВЧ.Н-Т-ДПТ-ППТ1-СД	Состав документации по планировке территории	-																														
	4553.ВОЛС.ВЧ.Н-Т-ДПТ-ППТ1-С	Содержание	-																														
	4553.ВОЛС.ВЧ.Н-Т-ДПТ-ППТ1-ГЧ	Чертеж границ зон планируемого размещения линейных объектов, Чертеж красных линий. Тихорецкий, Выселковский районы Краснодарский край	-																														
	-	Чертеж границ зон планируемого размещения линейных объектов, подлежащих переносу (переустройству) из зон планируемого размещения линейных объектов	Проектом не предусмотрен																														
Том1 Книга2	4553.ВОЛС.ВЧ.Н-Т-ДПТ-ППТ1-СД	Состав документации по планировке территории	-																														
	4553.ВОЛС.ВЧ.Н-Т-ДПТ-ППТ1-С	Содержание	-																														
	4553.ВОЛС.ВЧ.Н-Т-ДПТ-ППТ1-ГЧ	Чертеж границ зон планируемого размещения линейных объектов, Чертеж красных линий. Кореновский район Краснодарский край	-																														
	-	Чертеж границ зон планируемого размещения линейных объектов, подлежащих переносу (переустройству) из зон планируемого размещения линейных объектов	Проектом не предусмотрен																														
Том1 Книга3	4553.ВОЛС.ВЧ.Н-Т-ДПТ-ППТ1-СД	Состав документации по планировке территории	-																														
	4553.ВОЛС.ВЧ.Н-Т-ДПТ-ППТ1-С	Содержание	-																														
	4553.ВОЛС.ВЧ.Н-Т-ДПТ-ППТ1-ГЧ	Чертеж границ зон планируемого размещения линейных объектов, Чертеж красных линий. Динской район Краснодарский край	-																														
	-	Чертеж границ зон планируемого размещения линейных объектов, подлежащих переносу (переустройству) из зон планируемого размещения линейных объектов	Проектом не предусмотрен																														
Том1 Книга4	4553.ВОЛС.ВЧ.Н-Т-ДПТ-ППТ1-СД	Состав документации по планировке территории	-																														
	4553.ВОЛС.ВЧ.Н-Т-ДПТ-ППТ1-С	Содержание	-																														
	4553.ВОЛС.ВЧ.Н-Т-ДПТ-ППТ1-ГЧ	Чертеж границ зон планируемого размещения линейных объектов, Чертеж красных линий. Красноармейский район	-																														
4553.ВОЛС.ВЧ.Н-Т-ДПТ-ППТ2-СД																																	
<table border="1"> <thead> <tr> <th>Изм.</th> <th>Кол. уч.</th> <th>Лист</th> <th>№ док.</th> <th>Подп.</th> <th>Дата</th> </tr> </thead> <tbody> <tr> <td>Разраб.</td> <td>Меренкова</td> <td></td> <td></td> <td></td> <td></td> </tr> <tr> <td>Проверил</td> <td>Растеряев</td> <td></td> <td></td> <td></td> <td></td> </tr> <tr> <td>ГИП</td> <td>Растеряев</td> <td></td> <td></td> <td></td> <td></td> </tr> </tbody> </table>										Изм.	Кол. уч.	Лист	№ док.	Подп.	Дата	Разраб.	Меренкова					Проверил	Растеряев					ГИП	Растеряев				
Изм.	Кол. уч.	Лист	№ док.	Подп.	Дата																												
Разраб.	Меренкова																																
Проверил	Растеряев																																
ГИП	Растеряев																																
Содержание документации по планировке территории						Статья	Лист	Листов																									
						П	1	7																									
АО «Управление перспективных технологий»																																	

Взам. инв. №

Подпись и дата

Инв. № подл.

		Краснодарский край	
	-	Чертеж границ зон планируемого размещения линейных объектов, подлежащих переносу (переустройству) из зон планируемого размещения линейных объектов	Проектом не предусмотрен
Том1 Книга5	4553.ВОЛС.ВЧ.Н-Т-ДПТ-ППТ1-СД	Состав документации по планировке территории	-
	4553.ВОЛС.ВЧ.Н-Т-ДПТ-ППТ1-С	Содержание	-
	4553.ВОЛС.ВЧ.Н-Т-ДПТ-ППТ1-ГЧ	Чертеж границ зон планируемого размещения линейных объектов, Чертеж красных линий. Славянский район Краснодарский край	-
	-	Чертеж границ зон планируемого размещения линейных объектов, подлежащих переносу (переустройству) из зон планируемого размещения линейных объектов	Проектом не предусмотрен
Том1 Книга6	4553.ВОЛС.ВЧ.Н-Т-ДПТ-ППТ1-СД	Состав документации по планировке территории	-
	4553.ВОЛС.ВЧ.Н-Т-ДПТ-ППТ1-С	Содержание	-
	4553.ВОЛС.ВЧ.Н-Т-ДПТ-ППТ1-ГЧ	Чертеж границ зон планируемого размещения линейных объектов, Чертеж красных линий. Темрюкский район Краснодарский край	-
	-	Чертеж границ зон планируемого размещения линейных объектов, подлежащих переносу (переустройству) из зон планируемого размещения линейных объектов	Проектом не предусмотрен
Раздел 2 «Положение о размещении линейных объектов»			
Том1 Книга7	4553.ВОЛС.ВЧ.Н-Т-ДПТ-ППТ1-ТЧ	Раздел 2 «Положение о размещении линейных объектов»	-
Проект планировки территории. Материалы по обоснованию			
Раздел 3 «Материалы по обоснованию проекта планировки территории. Графическая часть»			
Том2 Книга1	4553.ВОЛС.ВЧ.Н-Т-ДПТ-ППТ2-СД	Состав документации по планировке территории	-
	4553.ВОЛС.ВЧ.Н-Т-ДПТ-ППТ2-С	Содержание	-
	4553.ВОЛС.ВЧ.Н-Т-ДПТ-ППТ2-ГЧ1	Схема расположения элементов планировочной структуры (территорий, занятых линейными объектами и (или) предназначенных для размещения линейных объектов). Тихорецкий, Выселковский, Кореновский, Динской, Красноармейский, Славянский, Темрюкский районы	-

		Краснодарский край.	
Том2 Книга2	4553.ВОЛС.ВЧ.Н-Т-ДПТ-ППТ2-СД	Состав документации по планировке территории	-
	4553.ВОЛС.ВЧ.Н-Т-ДПТ-ППТ2-С	Содержание	-
	4553.ВОЛС.ВЧ.Н-Т-ДПТ-ППТ2-ГЧ2	Схема использования территории в период подготовки проекта планировки территории, Схема конструктивных и планировочных решений. Схема расположения участков трассы по листам. Тихорецкий, Выселковский районы Краснодарский край.	-
Том2 Книга3	4553.ВОЛС.ВЧ.Н-Т-ДПТ-ППТ2-СД	Состав документации по планировке территории	-
	4553.ВОЛС.ВЧ.Н-Т-ДПТ-ППТ2-С	Содержание	-
	4553.ВОЛС.ВЧ.Н-Т-ДПТ-ППТ2-ГЧ2	Схема использования территории в период подготовки проекта планировки территории, Схема конструктивных и планировочных решений. Схема расположения участков трассы по листам. Кореновский район Краснодарский край.	-
Том2 Книга4	4553.ВОЛС.ВЧ.Н-Т-ДПТ-ППТ2-СД	Состав документации по планировке территории	-
	4553.ВОЛС.ВЧ.Н-Т-ДПТ-ППТ2-С	Содержание	-
	4553.ВОЛС.ВЧ.Н-Т-ДПТ-ППТ2-ГЧ2	Схема использования территории в период подготовки проекта планировки территории, Схема конструктивных и планировочных решений. Схема расположения участков трассы по листам. Динской район Краснодарский край.	-
Том2 Книга5	4553.ВОЛС.ВЧ.Н-Т-ДПТ-ППТ2-СД	Состав документации по планировке территории	-
	4553.ВОЛС.ВЧ.Н-Т-ДПТ-ППТ2-С	Содержание	-
	4553.ВОЛС.ВЧ.Н-Т-ДПТ-ППТ2-ГЧ2	Схема использования территории в период подготовки проекта планировки территории, Схема конструктивных и планировочных решений. Схема расположения участков трассы по листам. Красноармейский район Краснодарский край.	-
Том2 Книга6	4553.ВОЛС.ВЧ.Н-Т-ДПТ-ППТ2-СД	Состав документации по планировке территории	-
	4553.ВОЛС.ВЧ.Н-Т-ДПТ-ППТ2-С	Содержание	-
	4553.ВОЛС.ВЧ.Н-Т-ДПТ-ППТ2-ГЧ2	Схема использования территории в период подготовки проекта планировки территории, Схема конструктивных и планировочных решений. Схема расположения	-



		участков трассы по листам. Славянский район Краснодарский край.	
Том2 Книга7	4553.ВОЛС.ВЧ.Н-Т-ДПТ-ППТ2-СД	Состав документации по планировке территории	-
	4553.ВОЛС.ВЧ.Н-Т-ДПТ-ППТ2-С	Содержание	-
	4553.ВОЛС.ВЧ.Н-Т-ДПТ-ППТ2-ГЧ2	Схема использования территории в период подготовки проекта планировки территории, Схема конструктивных и планировочных решений. Схема расположения участков трассы по листам. Темрюкский район Краснодарский край.	-
Том2 Книга8	4553.ВОЛС.ВЧ.Н-Т-ДПТ-ППТ2-СД	Состав документации по планировке территории	-
	4553.ВОЛС.ВЧ.Н-Т-ДПТ-ППТ2-С	Содержание	-
	4553.ВОЛС.ВЧ.Н-Т-ДПТ-ППТ2-ГЧ3	Схема границ территории объектов культурного наследия, Схема границ зон с особыми условиями использования территории, Схема границ территорий, подверженных риску возникновения чрезвычайных ситуаций природного и техногенного характера. Тихорецкий, Выселковский районы Краснодарский край.	-
Том2 Книга9	4553.ВОЛС.ВЧ.Н-Т-ДПТ-ППТ2-СД	Состав документации по планировке территории	-
	4553.ВОЛС.ВЧ.Н-Т-ДПТ-ППТ2-С	Содержание	-
	4553.ВОЛС.ВЧ.Н-Т-ДПТ-ППТ2-ГЧ3	Схема границ территории объектов культурного наследия, Схема границ зон с особыми условиями использования территории, Схема границ территорий, подверженных риску возникновения чрезвычайных ситуаций природного и техногенного характера. Кореновский район Краснодарский край.	-
Том2 Книга10	4553.ВОЛС.ВЧ.Н-Т-ДПТ-ППТ2-СД	Состав документации по планировке территории	-
	4553.ВОЛС.ВЧ.Н-Т-ДПТ-ППТ2-С	Содержание	-
	4553.ВОЛС.ВЧ.Н-Т-ДПТ-ППТ2-ГЧ3	Схема границ территории объектов культурного наследия, Схема границ зон с особыми условиями использования территории, Схема границ территорий, подверженных риску возникновения чрезвычайных ситуаций природного и техногенного характера. Динской район Краснодарский край.	-
Том2 Книга11	4553.ВОЛС.ВЧ.Н-Т-ДПТ-ППТ2-СД	Состав документации по планировке территории	-
	4553.ВОЛС.ВЧ.Н-Т-ДПТ-ППТ2-С	Содержание	-
	4553.ВОЛС.ВЧ.Н-Т-ДПТ-ППТ2-ГЧ3	Схема границ территории объектов	-

		культурного наследия, Схема границ зон с особыми условиями использования территории, Схема границ территорий, подверженных риску возникновения чрезвычайных ситуаций природного и техногенного характера. Красноармейский район Краснодарский край.	
Том2 Книга12	4553.ВОЛС.ВЧ.Н-Т-ДПТ-ППТ2-СД	Состав документации по планировке территории	-
	4553.ВОЛС.ВЧ.Н-Т-ДПТ-ППТ2-С	Содержание	-
	4553.ВОЛС.ВЧ.Н-Т-ДПТ-ППТ2-ГЧЗ	Схема границ территории объектов культурного наследия, Схема границ зон с особыми условиями использования территории, Схема границ территорий, подверженных риску возникновения чрезвычайных ситуаций природного и техногенного характера. Славянский район Краснодарский край.	-
Том2 Книга13	4553.ВОЛС.ВЧ.Н-Т-ДПТ-ППТ2-СД	Состав документации по планировке территории	-
	4553.ВОЛС.ВЧ.Н-Т-ДПТ-ППТ2-С	Содержание	-
	4553.ВОЛС.ВЧ.Н-Т-ДПТ-ППТ2-ГЧЗ	Схема границ территории объектов культурного наследия, Схема границ зон с особыми условиями использования территории, Схема границ территорий, подверженных риску возникновения чрезвычайных ситуаций природного и техногенного характера. Темрюкский район Краснодарский край.	-
Раздел 4 «Материалы по обоснованию проекта планировки территории. Пояснительная записка»			
Том2 Книга14	4553.ВОЛС.ВЧ.Н-Т-ДПТ-ППТ2-СД	Состав документации по планировке территории	-
	4553.ВОЛС.ВЧ.Н-Т-ДПТ-ППТ2-С	Содержание	-
	4553.ВОЛС.ВЧ.Н-Т-ДПТ-ППТ2-ПЗ	Раздел 4 «Материалы по обоснованию проекта планировки территории. Пояснительная записка»	-
Том2 Книга15	4553.ВОЛС.ВЧ.Н-Т-ДПТ-ППТ2-СД	Состав документации по планировке	-
	4553.ВОЛС.ВЧ.Н-Т-ДПТ-ППТ2-С	Содержание	-
	4553.ВОЛС.ВЧ.Н-Т-ДПТ-ППТ2-СИД	Отчет о сборе исходных данных	-
Проект межевания территории			
Основная часть проекта межевания территории			
Том3 Книга1	4553.ВОЛС.ВЧ.Н-Т-ДПТ-ПМТ1-СД	Состав документации по планировке территории	-

	4553.ВОЛС.ВЧ.Н-Т-ДПТ-ПМТ1-С	Содержание	-
	4553.ВОЛС.ВЧ.Н-Т-ДПТ-ПМТ1-ТЧ	Текстовая часть	-
Том3 Книга2	4553.ВОЛС.ВЧ.Н-Т-ДПТ-ПМТ1-СД	Состав документации по планировке территории	-
	4553.ВОЛС.ВЧ.Н-Т-ДПТ-ПМТ1-С	Содержание	-
	4553.ВОЛС.ВЧ.Н-Т-ДПТ-ПМТ1-ТЧ	Текстовая часть	-
Том3 Книга3	4553.ВОЛС.ВЧ.Н-Т-ДПТ-ПМТ1-СД	Состав документации по планировке территории	-
	4553.ВОЛС.ВЧ.Н-Т-ДПТ-ПМТ1-С	Содержание	-
	4553.ВОЛС.ВЧ.Н-Т-ДПТ-ПМТ1-ТЧ	Текстовая часть	-
Том3 Книга4	4553.ВОЛС.ВЧ.Н-Т-ДПТ-ПМТ1-СД	Состав документации по планировке территории	-
	4553.ВОЛС.ВЧ.Н-Т-ДПТ-ПМТ1-С	Содержание	-
	4553.ВОЛС.ВЧ.Н-Т-ДПТ-ПМТ1-ТЧ	Текстовая часть	-
Том3 Книга5	4553.ВОЛС.ВЧ.Н-Т-ДПТ-ПМТ1-СД	Состав документации по планировке территории	-
	4553.ВОЛС.ВЧ.Н-Т-ДПТ-ПМТ1-С	Содержание	-
	4553.ВОЛС.ВЧ.Н-Т-ДПТ-ПМТ1-ТЧ	Текстовая часть	-
Том3 Книга6	4553.ВОЛС.ВЧ.Н-Т-ДПТ-ПМТ1-СД	Состав документации по планировке территории	-
	4553.ВОЛС.ВЧ.Н-Т-ДПТ-ПМТ1-С	Содержание	-
	4553.ВОЛС.ВЧ.Н-Т-ДПТ-ПМТ1-ТЧ	Текстовая часть	-
Том3 Книга7	4553.ВОЛС.ВЧ.Н-Т-ДПТ-ПМТ1-СД	Состав документации по планировке территории	-
	4553.ВОЛС.ВЧ.Н-Т-ДПТ-ПМТ1-С	Содержание	-
	4553.ВОЛС.ВЧ.Н-Т-ДПТ-ПМТ1-ТЧ	Текстовая часть	-
Том3 Книга8	4553.ВОЛС.ВЧ.Н-Т-ДПТ-ПМТ1-СД	Состав документации по планировке территории	-
	4553.ВОЛС.ВЧ.Н-Т-ДПТ-ПМТ1-С	Содержание	-
	4553.ВОЛС.ВЧ.Н-Т-ДПТ-ПМТ1-ГЧ	Чертеж межевания территории. Тихорецкий, Выселковский районы Краснодарский край	-
Том3 Книга9	4553.ВОЛС.ВЧ.Н-Т-ДПТ-ПМТ1-СД	Состав документации по планировке территории	-
	4553.ВОЛС.ВЧ.Н-Т-ДПТ-ПМТ1-С	Содержание	-
	4553.ВОЛС.ВЧ.Н-Т-ДПТ-ПМТ1-ГЧ	Чертеж межевания территории. Кореновский район Краснодарский край	-
Том3 Книга10	4553.ВОЛС.ВЧ.Н-Т-ДПТ-ПМТ1-СД	Состав документации по планировке территории	-
	4553.ВОЛС.ВЧ.Н-Т-ДПТ-ПМТ1-С	Содержание	-
	4553.ВОЛС.ВЧ.Н-Т-ДПТ-ПМТ1-ГЧ	Чертеж межевания территории. Динской район Краснодарский край	-
Том3 Книга11	4553.ВОЛС.ВЧ.Н-Т-ДПТ-ПМТ1-СД	Состав документации по планировке территории	-
	4553.ВОЛС.ВЧ.Н-Т-ДПТ-ПМТ1-С	Содержание	-
	4553.ВОЛС.ВЧ.Н-Т-ДПТ-ПМТ1-ГЧ	Чертеж межевания территории. Красноармейский район Краснодарский край	-
Том3 Книга12	4553.ВОЛС.ВЧ.Н-Т-ДПТ-ПМТ1-СД	Состав документации по планировке территории	-
	4553.ВОЛС.ВЧ.Н-Т-ДПТ-ПМТ1-С	Содержание	-
	4553.ВОЛС.ВЧ.Н-Т-ДПТ-ПМТ1-ГЧ	Чертеж межевания территории.	-

		Славянский район Краснодарский край	
Том3 Книга13	4553.ВОЛС.ВЧ.Н-Т-ДПТ-ПМТ1-СД	Состав документации по планировке территории	-
	4553.ВОЛС.ВЧ.Н-Т-ДПТ-ПМТ1-С	Содержание	-
	4553.ВОЛС.ВЧ.Н-Т-ДПТ-ПМТ1-ГЧ	Чертеж межевания территории. Темрюкский район Краснодарский край	-
Проект межевания территории			
Материалы по обоснованию проекта межевания территории			
Том4 Книга1	4553.ВОЛС.ВЧ.Н-Т-ДПТ-ПМТ2-СД	Состав документации по планировке территории	-
	4553.ВОЛС.ВЧ.Н-Т-ДПТ-ПМТ2-С	Содержание	-
	4553.ВОЛС.ВЧ.Н-Т-ДПТ-ПМТ2-ГЧ	Чертеж обоснования проекта межевания территории. Тихорецкий, Выселковский районы Краснодарский край	-
Том4 Книга2	4553.ВОЛС.ВЧ.Н-Т-ДПТ-ПМТ2-СД	Состав документации по планировке территории	-
	4553.ВОЛС.ВЧ.Н-Т-ДПТ-ПМТ2-С	Содержание	-
	4553.ВОЛС.ВЧ.Н-Т-ДПТ-ПМТ2-ГЧ	Чертеж обоснования проекта межевания территории. Кореновский район Краснодарский край	-
Том4 Книга3	4553.ВОЛС.ВЧ.Н-Т-ДПТ-ПМТ2-СД	Состав документации по планировке территории	-
	4553.ВОЛС.ВЧ.Н-Т-ДПТ-ПМТ2-С	Содержание	-
	4553.ВОЛС.ВЧ.Н-Т-ДПТ-ПМТ2-ГЧ	Чертеж обоснования проекта межевания территории. Динской район Краснодарский край	-
Том4 Книга4	4553.ВОЛС.ВЧ.Н-Т-ДПТ-ПМТ2-СД	Состав документации по планировке территории	-
	4553.ВОЛС.ВЧ.Н-Т-ДПТ-ПМТ2-С	Содержание	-
	4553.ВОЛС.ВЧ.Н-Т-ДПТ-ПМТ2-ГЧ	Чертеж обоснования проекта межевания территории. Красноармейский район Краснодарский край	-
Том4 Книга5	4553.ВОЛС.ВЧ.Н-Т-ДПТ-ПМТ2-СД	Состав документации по планировке территории	-
	4553.ВОЛС.ВЧ.Н-Т-ДПТ-ПМТ2-С	Содержание	-
	4553.ВОЛС.ВЧ.Н-Т-ДПТ-ПМТ2-ГЧ	Чертеж обоснования проекта межевания территории. Славянский район Краснодарский край	-
Том4 Книга6	4553.ВОЛС.ВЧ.Н-Т-ДПТ-ПМТ2-СД	Состав документации по планировке территории	-
	4553.ВОЛС.ВЧ.Н-Т-ДПТ-ПМТ2-С	Содержание	-
	4553.ВОЛС.ВЧ.Н-Т-ДПТ-ПМТ2-ГЧ	Чертеж обоснования проекта межевания территории. Темрюкский район Краснодарский край	-

Содержание		
№ п/п	Наименование	Стр.
Раздел 3. «Материалы по обоснованию проекта планировки территории. Графическая часть.»		
1	Состав документации по планировки территории	2
2	Содержание	9
3	Схема использования территории в период подготовки проекта планировки территории, схема конструктивных и планировочных решений. Славянский район Краснодарский край.	10

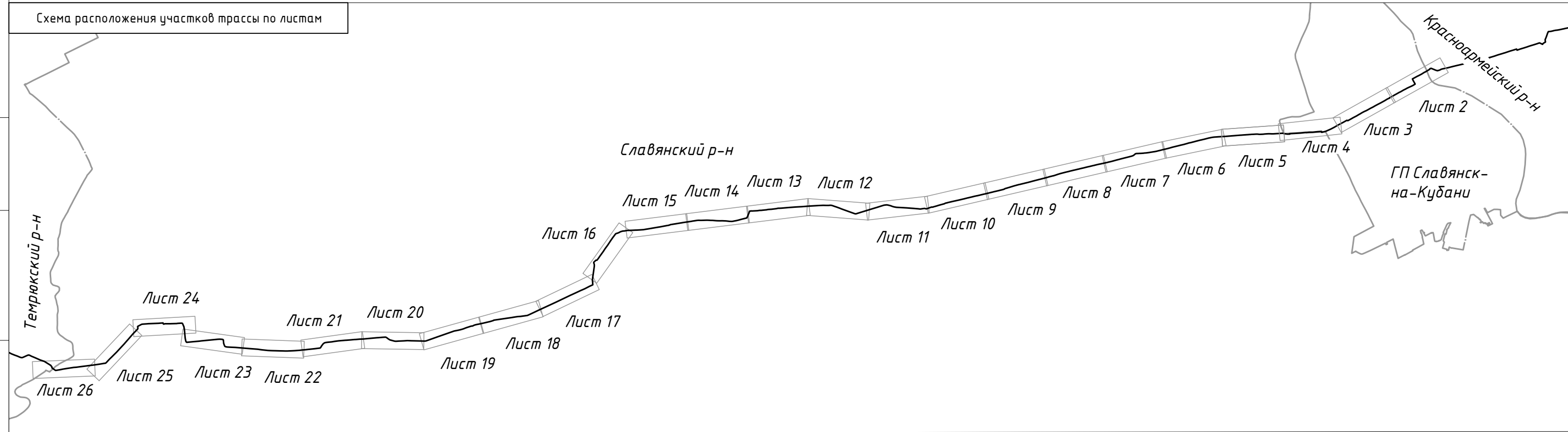
Изм.	Кол. уч.	Лист	№ док.	Подп.	Дата	4553.ВОЛС.ВЧ.Н-Т-ДПТ-ППТ2-С	Стадия	Лист	Листов
Проверил		Растеряев			11.20	Содержание	АО «Управление перспективных технологий»		
ГИП		Растеряев			11.20.2				

- УСЛОВНЫЕ ОБОЗНАЧЕНИЯ:
- граница территории, в отношении которой осуществляется подготовка проекта планировки
 - ВОЛС — обозначение оси трассы ВОЛС в грунте
 - ВОЛС в кабельной канализации — обозначение оси трассы ВОЛС в кабельной канализации
 - граница зоны планируемого размещения линейного объекта
 - Динской район — граница и обозначение муниципального образования
 - Газырское с/п — граница и обозначение сельского поселения
 - х. Малеваный — граница и обозначение населенных пунктов
 - 23:13:0602000 — граница и номер кадастрового квартала
 - 23:13:0602000:56(1) — кадастровый номер и граница земельного участка, учтенного в ЕГРН

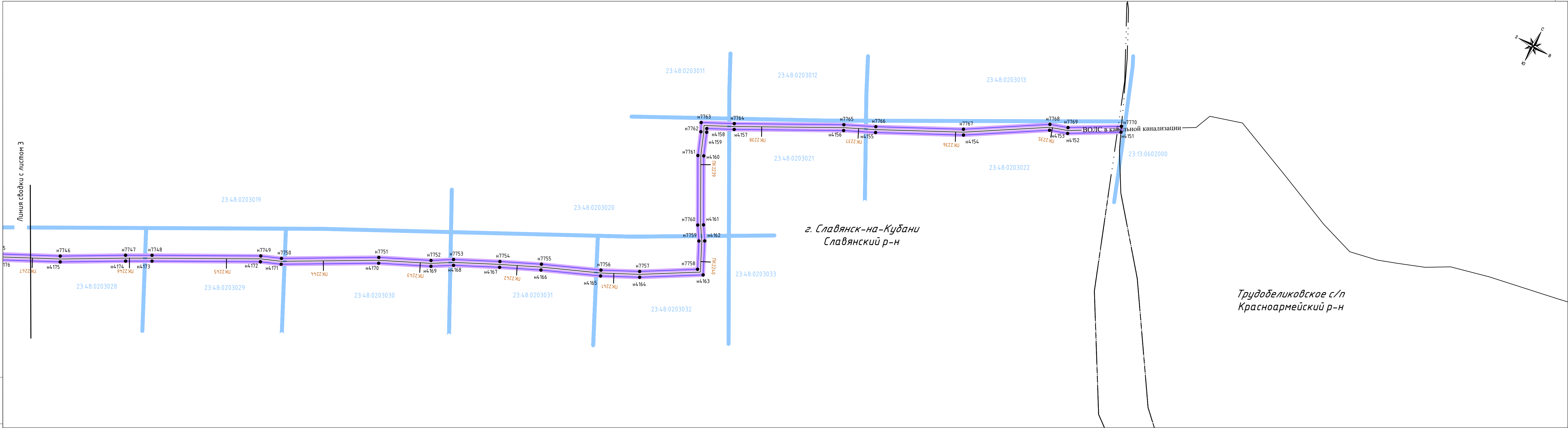
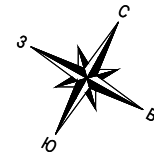
- Сведения об отнесении территории к определенной категории земель:
- земли сельскохозяйственного назначения
 - земли населенных пунктов
 - земли водного фонда
 - земли промышленности
- Сведения о форме собственности земельных участков:
- Государственная федеральная собственность
 - Государственная собственность субъекта Российской Федерации
 - Муниципальная собственность
 - Частная собственность
 - сведения отсутствуют

- н1 — обозначение характерных точек границ зон планируемого размещения линейного объекта
- 1 — обозначение характерных точек границ земельных участков, учтенных в ЕГРН
- ПК 75 — пикетаж

Схема расположения участков трассы по листам

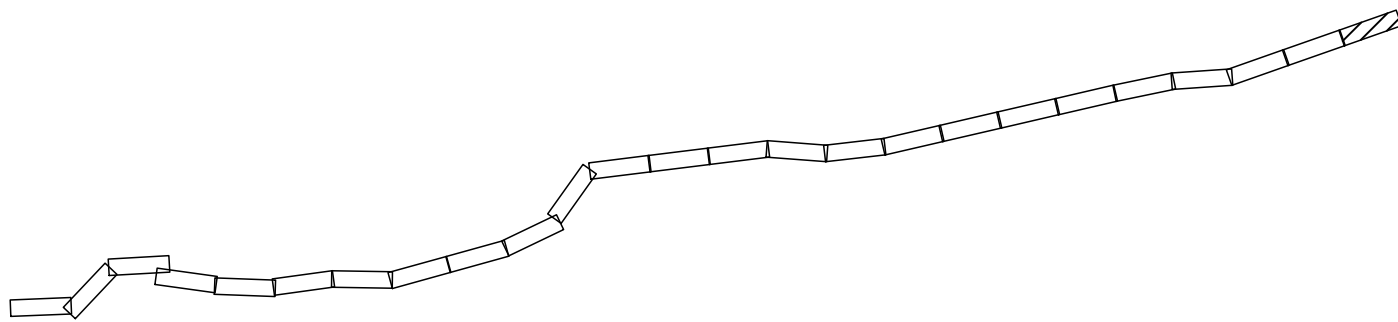


							4553.ВОЛС.ВЧ.Н-Т-ДПТ-ППТ2-ГЧ2			
							Документация по планировке территории для размещения линейного объекта федерального значения: "Волоконно-оптическая линия связи Новорождественская-Темрюк" (ВОЛС Н-Т) на территории Краснодарского края			
Изм.	Колич.	Лист	№ док.	Подпись	Дата	Схема использования территории в период подготовки ППТ, Схема конструктивных и планировочных решений.		Стадия	Лист	Листов
Нач. отдела	Смирнов КЕ.				11.20	Проверил Растеряев НН.		ДПТ	1	26
Исполнил	Зимица Н.А.				11.20	Схема расположения участков трассы по листам				
						Славянский район Краснодарский край М 1:2 000		АО "Управление перспективных технологий"		



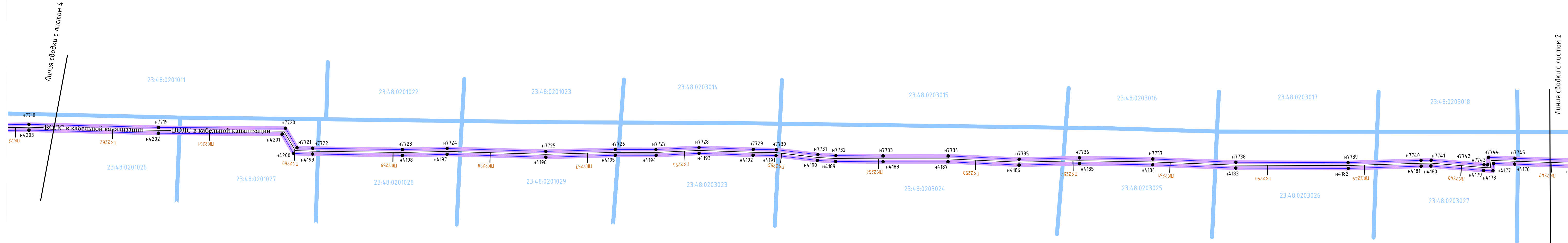
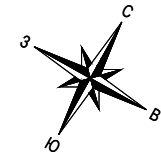
Инв. № подл. Подп. и дата. Взам. инв. №

Условные обозначения приведены на листе 1



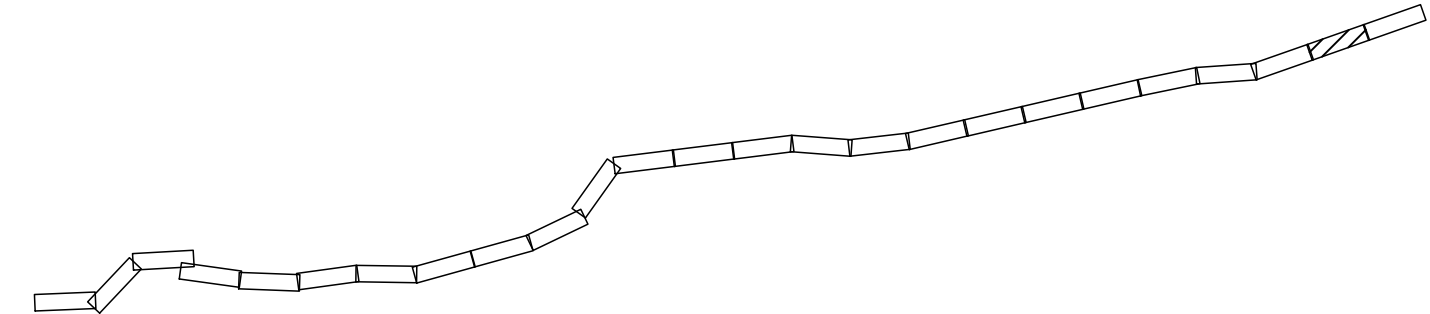
Изм.	Кол.уч.	Лист	Н док.	Подпись	Дата	4553.ВОЛС.ВЧ.Н.-Т.-ДПТ-ППТ2-ГЧ2	Лист
							2

г. Славянск-на-Кубани
Славянский р-н



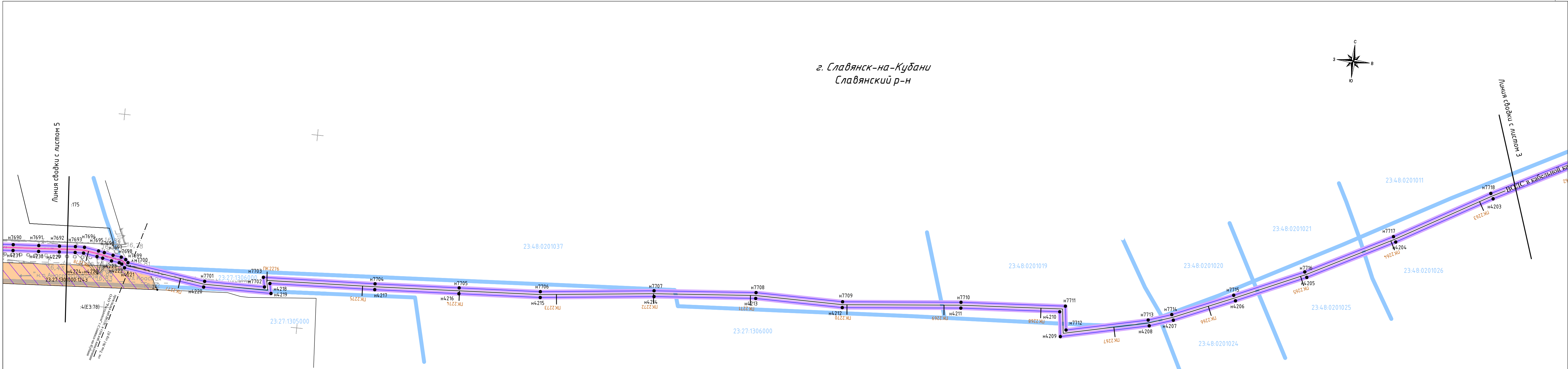
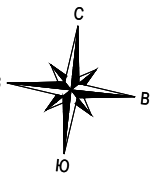
Инв. № подл. Подп. и дата Взам. инв. №

Условные обозначения приведены на листе 1



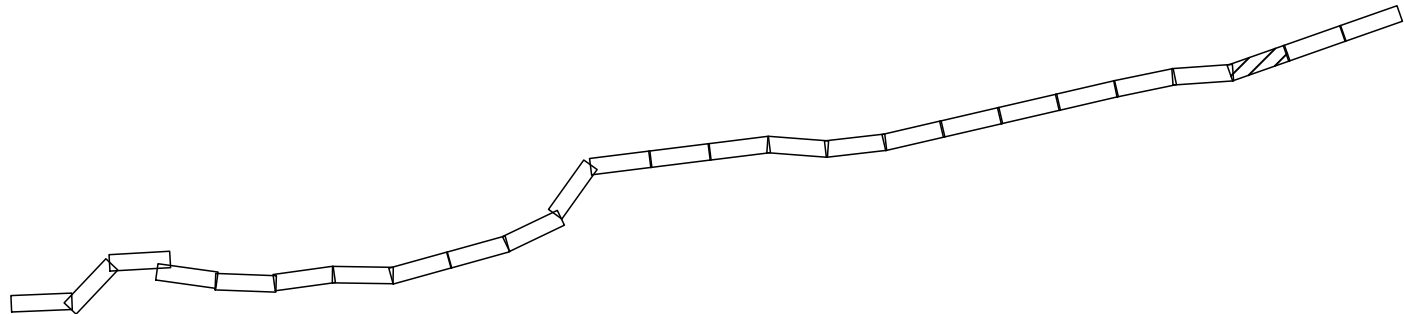
							4553.ВОЛС.ВЧ.Н.-Т.-ДПТ-ППТ2-ГЧ2	Лист
Изм.	Кол.уч.	Лист	№ док.	Подпись	Дата			3

г. Славянск-на-Кубани
Славянский р-н

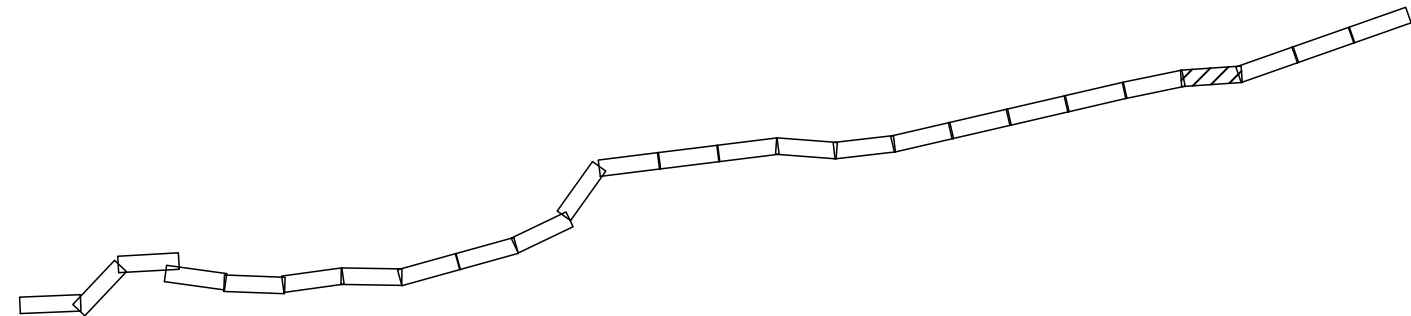


Инв. № подл. Подп. и дата Взам. инв. №

Условные обозначения приведены на листе 1



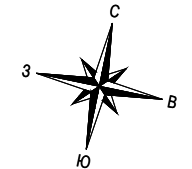
Изм.	Кол.уч.	Лист	Н док.	Подпись	Дата	4553.ВОЛС.ВЧ.Н-Т-ДПТ-ППТ2-ГЧ2	Лист
							4



M 1:2000

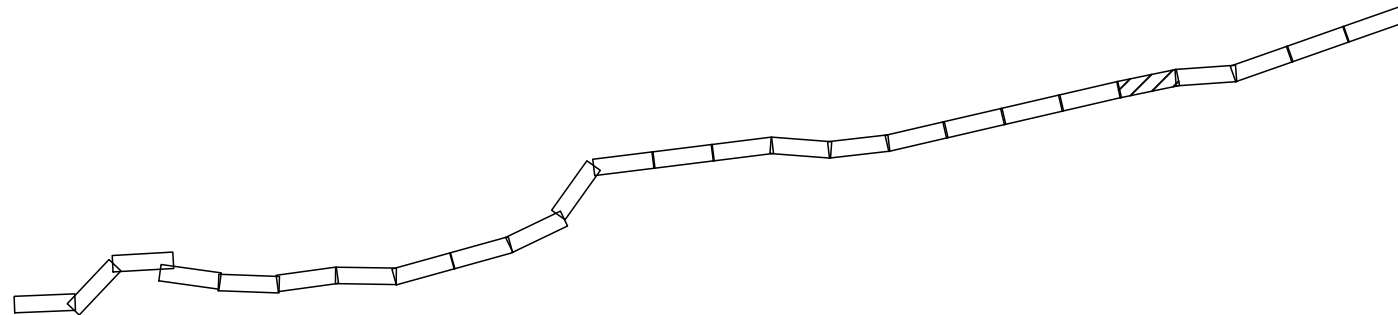
Формат: 4хА4 297мм*840мм

Взам. инв. №	
--------------	--



г. Славянск-на-Кубани
Славянский р-н

Условные обозначения приведены на листе 1

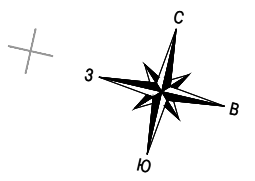


Инв. № подл. Подп. и дата Взам. инв. №

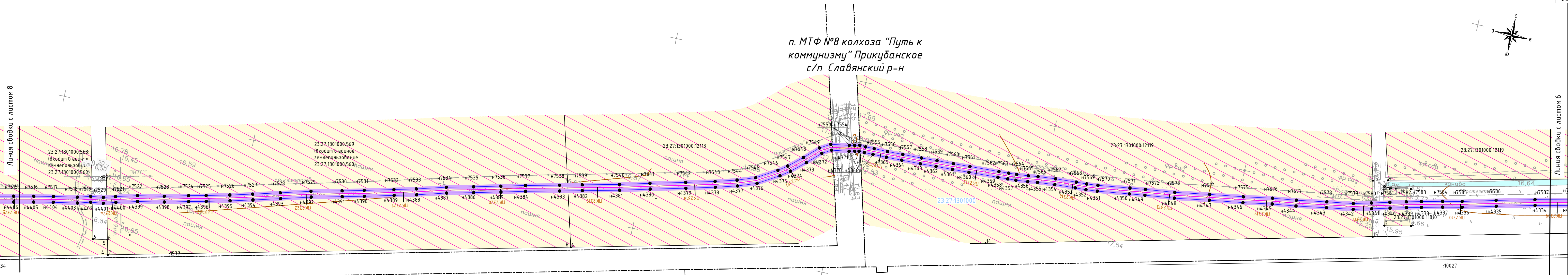
Изм.	Кол.уч.	Лист	№ док.	Подпись	Дата	4553.ВОЛС.ВЧ.Н.-Т.-ДПТ-ППТ2-ГЧ2	Лист
							6

Формат: 4хА4 297мм*840мм

М 1:2000



п. МТФ №8 колхоза "Путь к коммунизму" Прикубанское с/п Славянский р-н

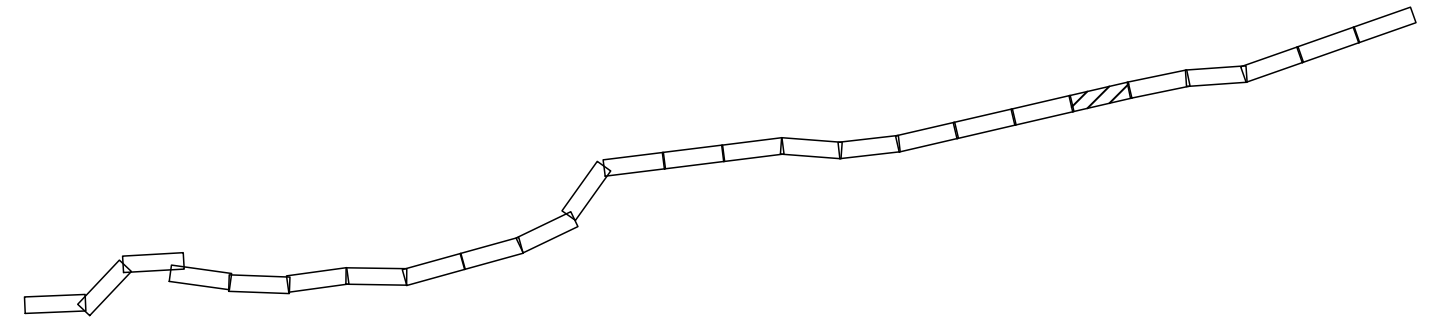


Линия съединки с листом 8

Линия съединки с листом 6

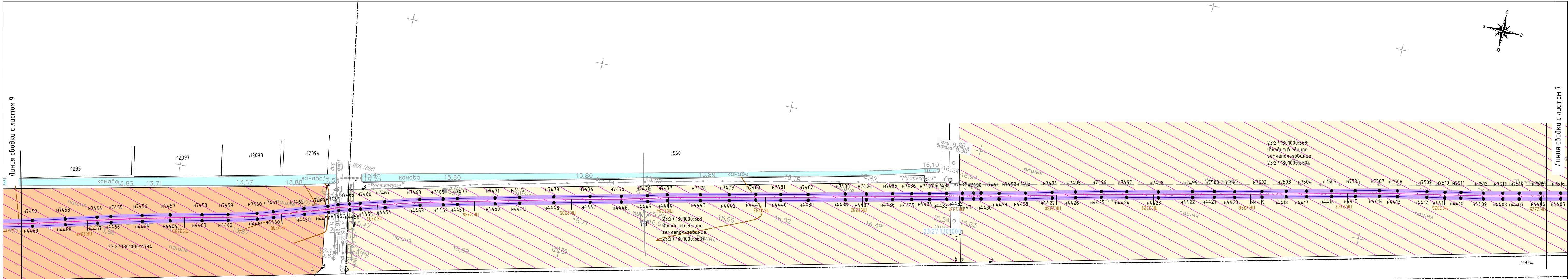
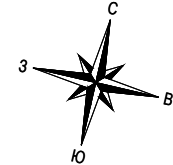
п. Кирпичный Прикубанское с/п Славянский р-н

Условные обозначения приведены на листе 1



Инв. № подл. Подп. и дата Взам. инв. №

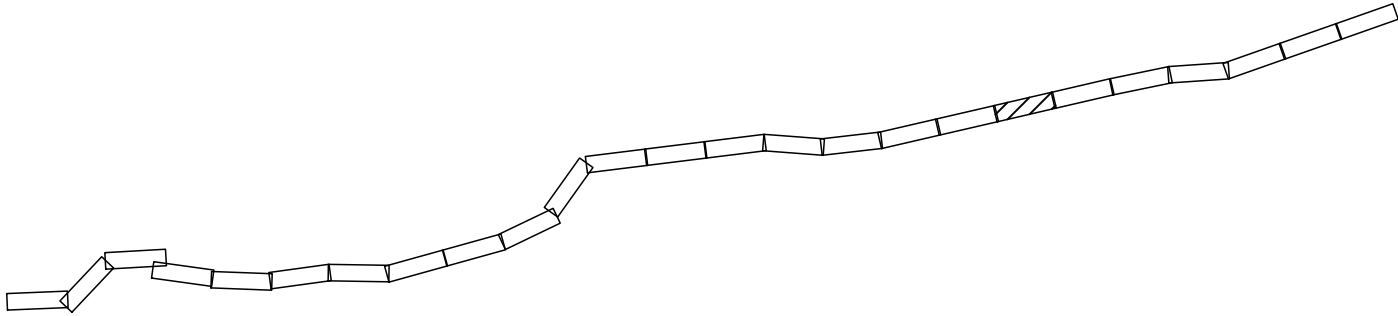
Изм.	Кол.уч.	Лист	№ док.	Подпись	Дата	4553.ВОЛС.ВЧ.Н.-Т.-ДПТ-ППТ2-ГЧ2	Лист 7
------	---------	------	--------	---------	------	---------------------------------	--------



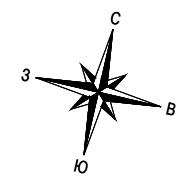
п. МТФ №8 колхоза "Путь к коммунизму" Прикубанское с/п Славянский р-н

Инв. № подл. Подп. и дата. Взам. инв. №

Условные обозначения приведены на листе 1




Изм.	Кол.уч.	Лист	Н док.	Подпись	Дата	4553.ВОЛС.ВЧ.Н-Т-ДПТ-ППТ2-ГЧ2	Лист
							8



п. МТФ №8 колхоза "Путь к коммунизму" Прикубанское с/п Славянский р-н

Линия съёмки с листом 10

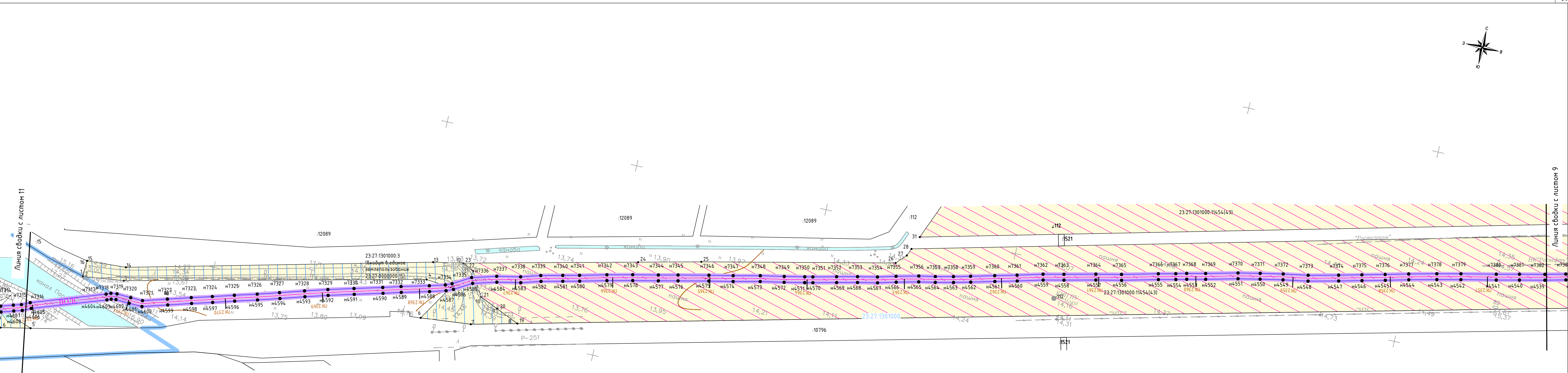
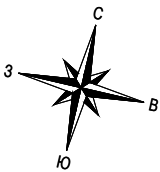
Линия съёмки с листом 8



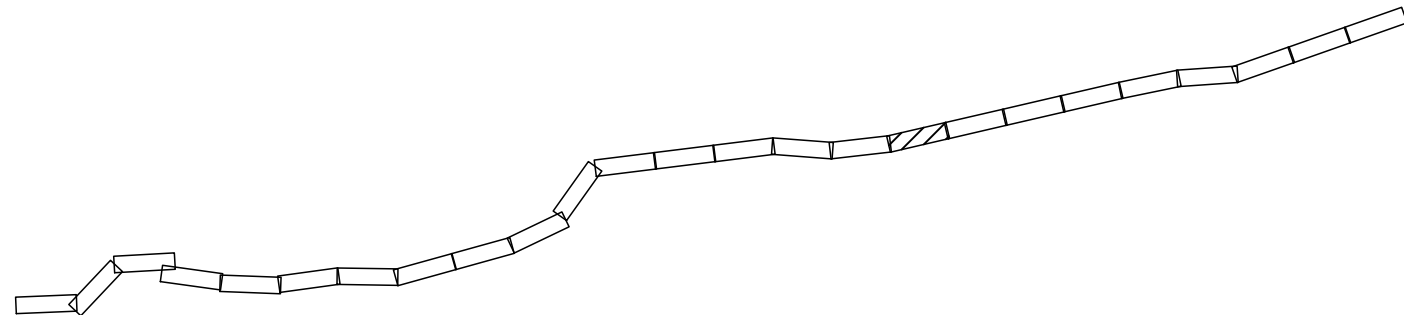
Условные обозначения приведены на листе 1

Инв. № подл. Подп. и дата Взам. инв. №

							4553.ВОЛС.ВЧ.Н.-Т.-ДПТ-ППТ2-ГЧ2	Лист
Изм.	Кол.уч.	Лист	№ док.	Подпись	Дата			9

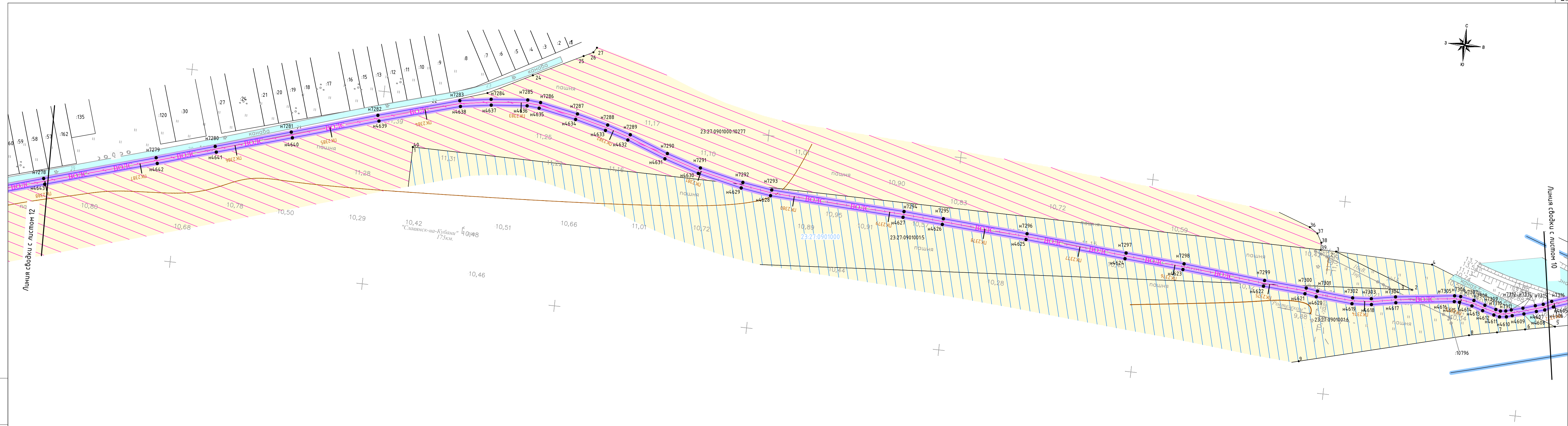
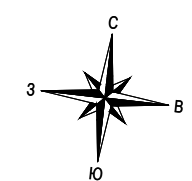


Условные обозначения приведены на листе 1

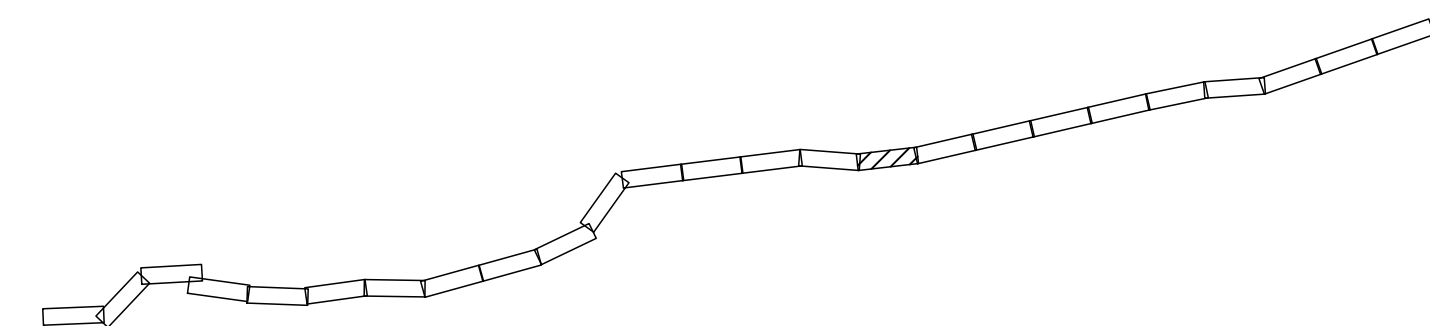


Инв. № подл. Подп. и дата Взам. инв. №

Изм.	Кол.уч.	Лист	Н док.	Подпись	Дата	4553.ВОЛС.ВЧ.Н.-Т.-ДПТ-ППТ2-ГЧ2	Лист
							10



Условные обозначения приведены на листе

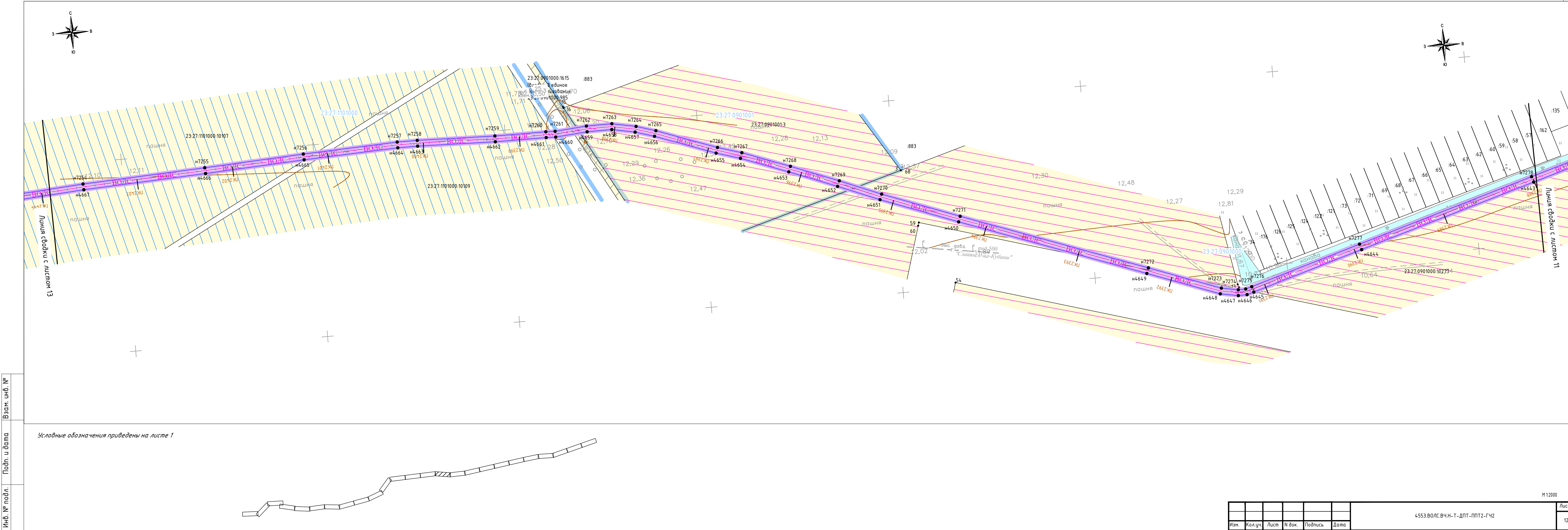


Инв. № подл.	Подп. и дата	Взам. инв. №
--------------	--------------	--------------

Инв. № подл.	Подп. и дата	Взам. инв. №
--------------	--------------	--------------

Инв. № подл.	Подп. и дата	Взам. инв. №
--------------	--------------	--------------

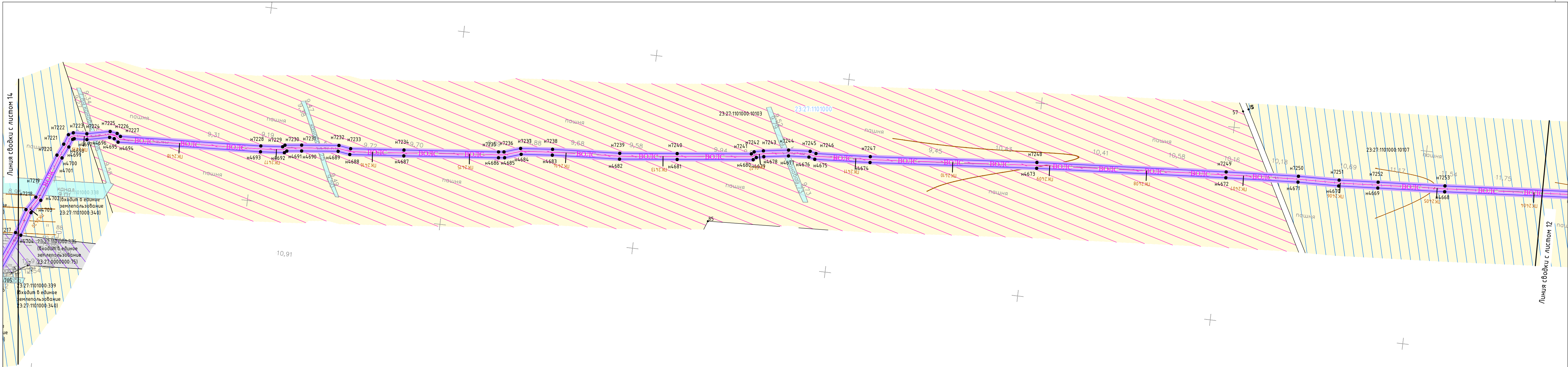
						4553.ВО/ЛС.ВЧ.Н-Т-ДПТ-ППТ2-ГЧ2	Лист
Изм.	Кол.уч.	Лист	№ док.	Подпись	Дата		11



Инв. № подл. Подп. и дата. Взам. инв. №

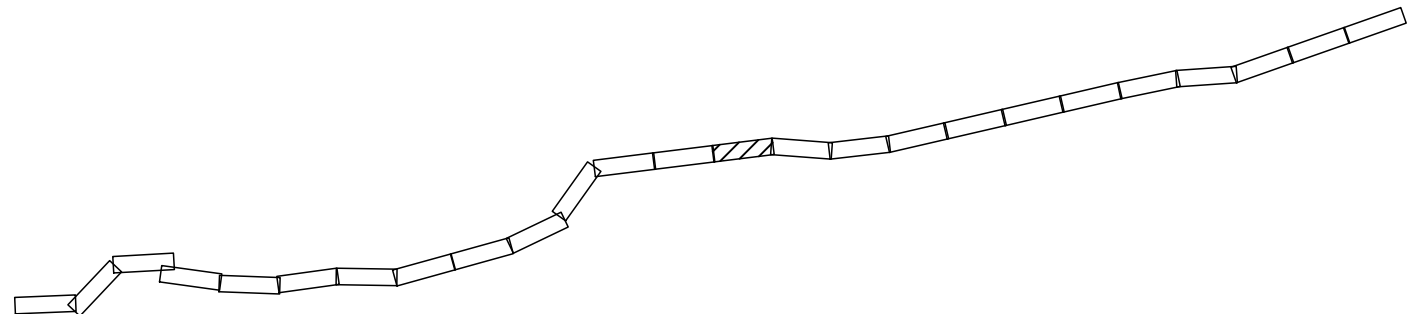
Условные обозначения приведены на листе 1

Изм.	Кол.уч.	Лист	№ док.	Подпись	Дата	4553.ВО/С.ВЧ.Н.-Т.-ДПТ-ППТ2-ГЧ2	Лист
							12

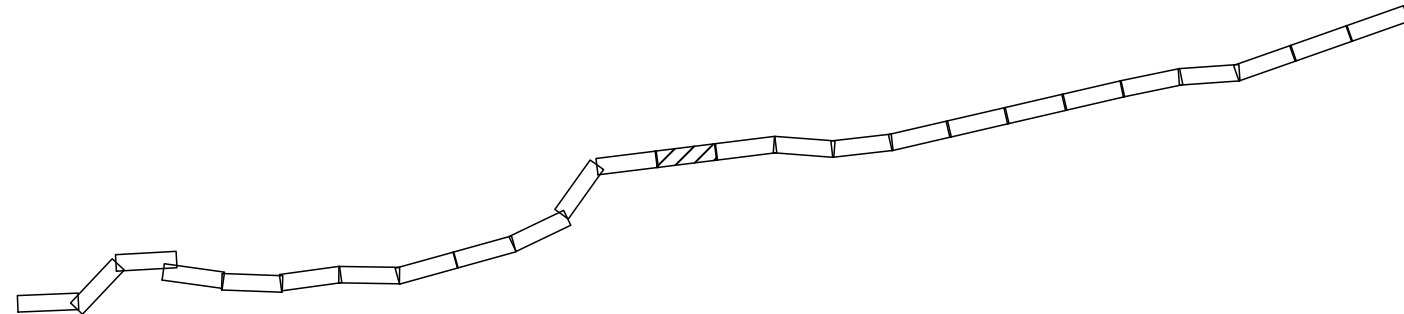


Инв. № подл. Подп. и дата. Взам. инв. №

Условные обозначения приведены на листе 1



Изм.	Кол.уч.	Лист	Н док.	Подпись	Дата	4553.ВОЛС.ВЧ.Н-Т-ДПТ-ППТ2-ГЧ2	Лист
							13





						4553.В0/С.В4.Н-Т-ДПТ-ППТ2-Г42	Лист
Изм.	Кол.уч.	Лист	№ док.	Подпись	Дата		15



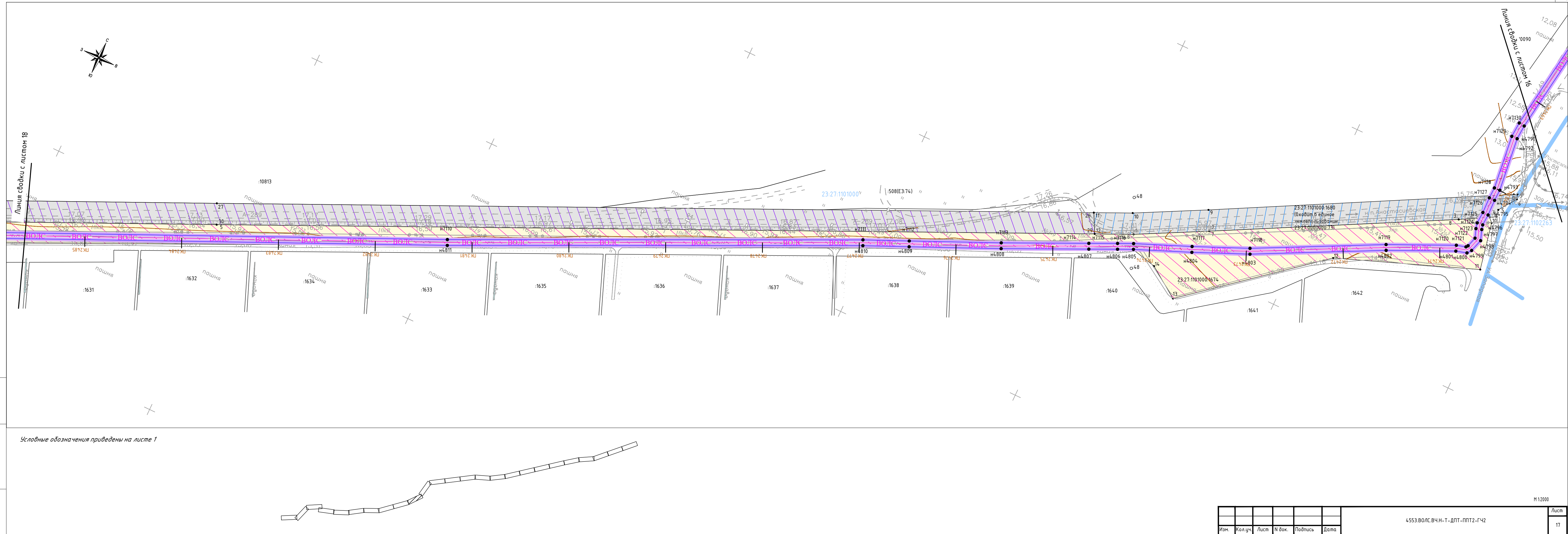
Инв. № подл.	
--------------	--


Условные обозначения приведены на листе 1

Лис	
-----	--

4553.ВО/ЛС.ВЧ.Н-Т-ДПТ-ППТ2-ГЧ2

Формат: 4xA4 297мм*840мм

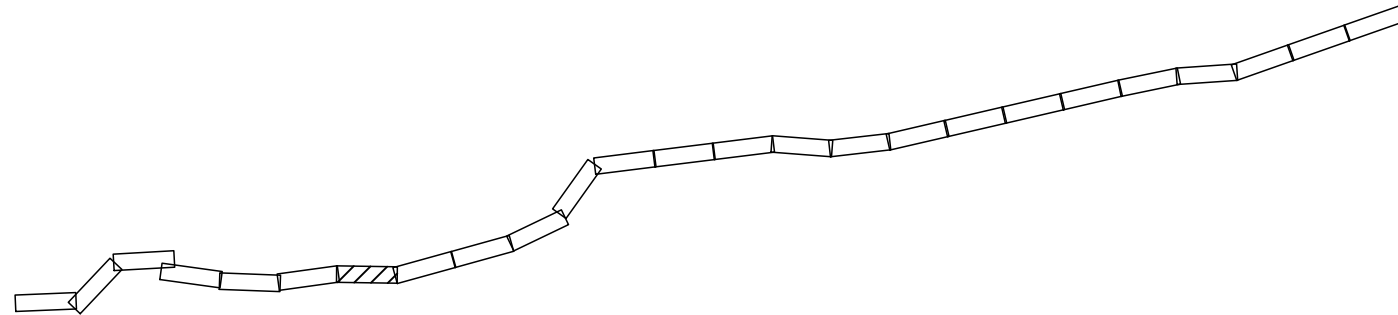
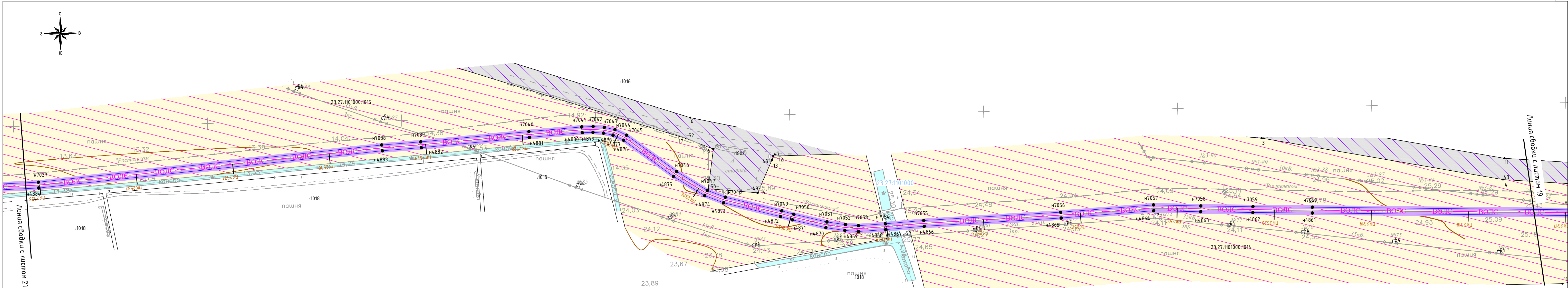




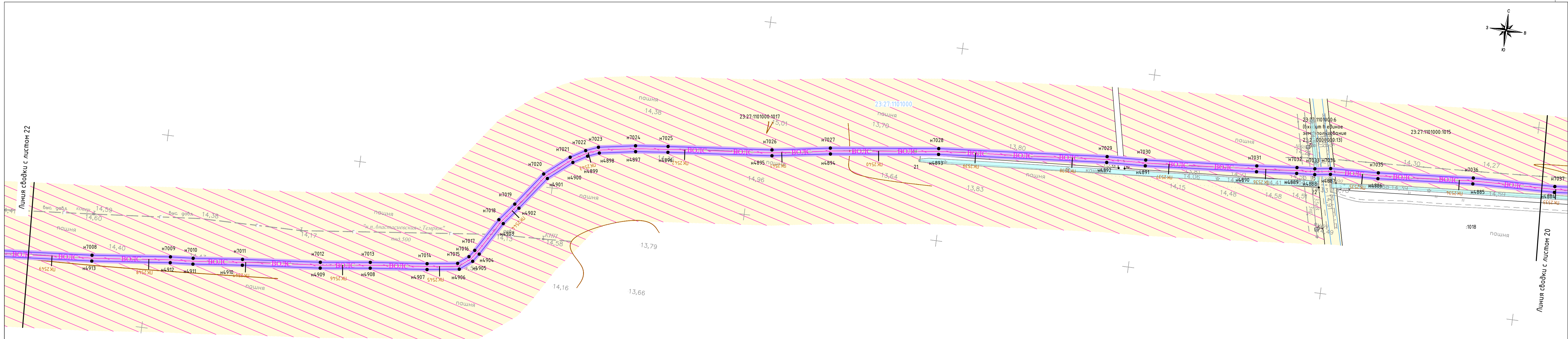
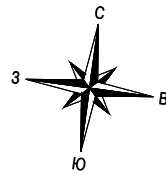
						4553.ВО/ЛС.ВЧ.Н-Т-ДПТ-ППТ2-ГЧ2	Лист
Изм.	Кол.уч.	Лист	№ док.	Подпись	Дата		19

Инв. № подл. Подп. и дата. Взам. инв. №

Условные обозначения приведены на листе 1

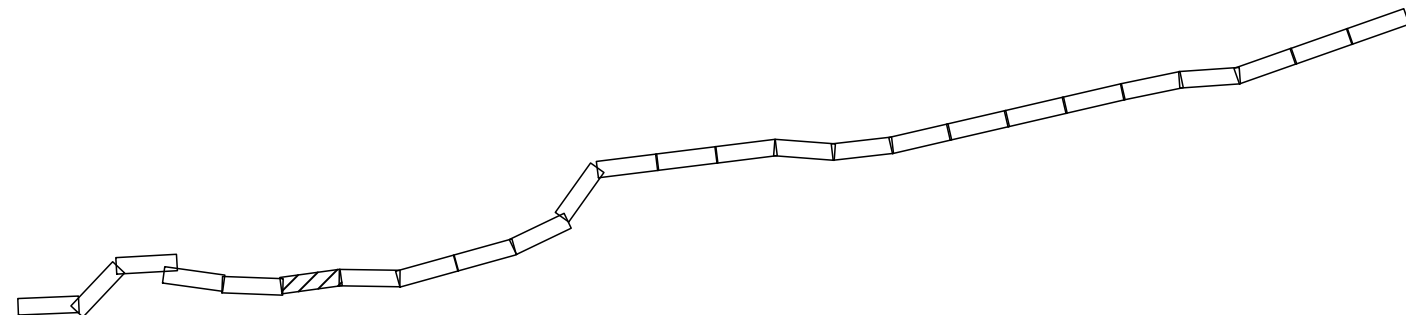


Изм.	Кол.уч.	Лист	Н док.	Подпись	Дата	4553.ВОЛС.ВЧ.Н-Т.-ДПТ-ППТ2-ГЧ2	Лист
							20



Инв. № подл. Подп. и дата. Взам. инв. №

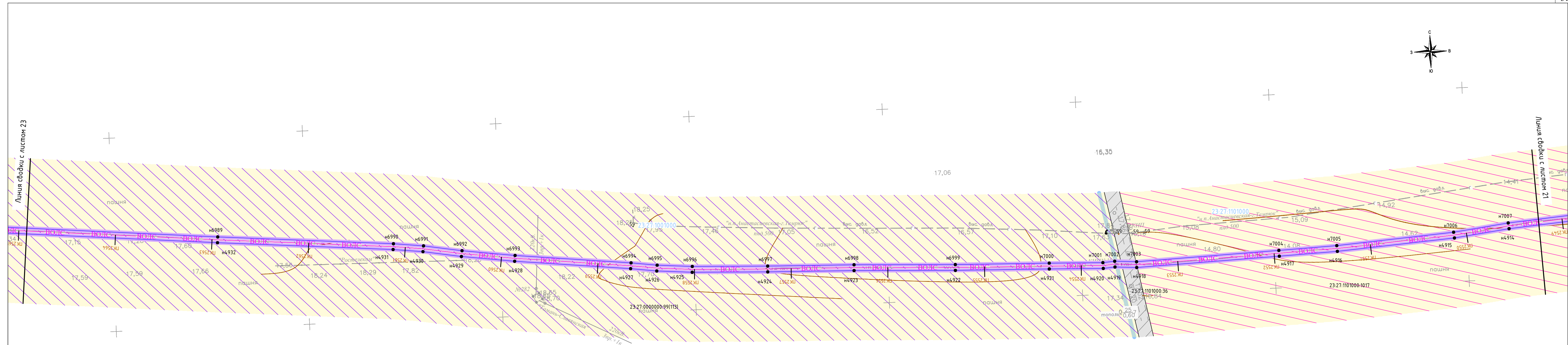
Условные обозначения приведены на листе 1



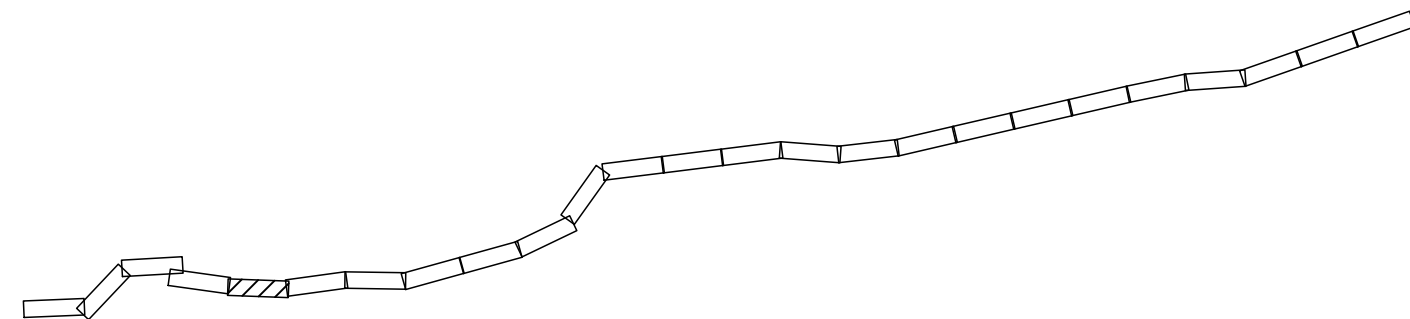
Изм.	Кол.уч.	Лист	И. док.	Подпись	Дата	4553.ВОЛС.ВЧ.Н-Т-ДПТ-ППТ2-ГЧ2	Лист
							21

Формат: 4хА4 297мм*840мм

М 1:2000

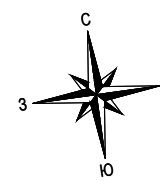


Условные обозначения приведены на листе 1

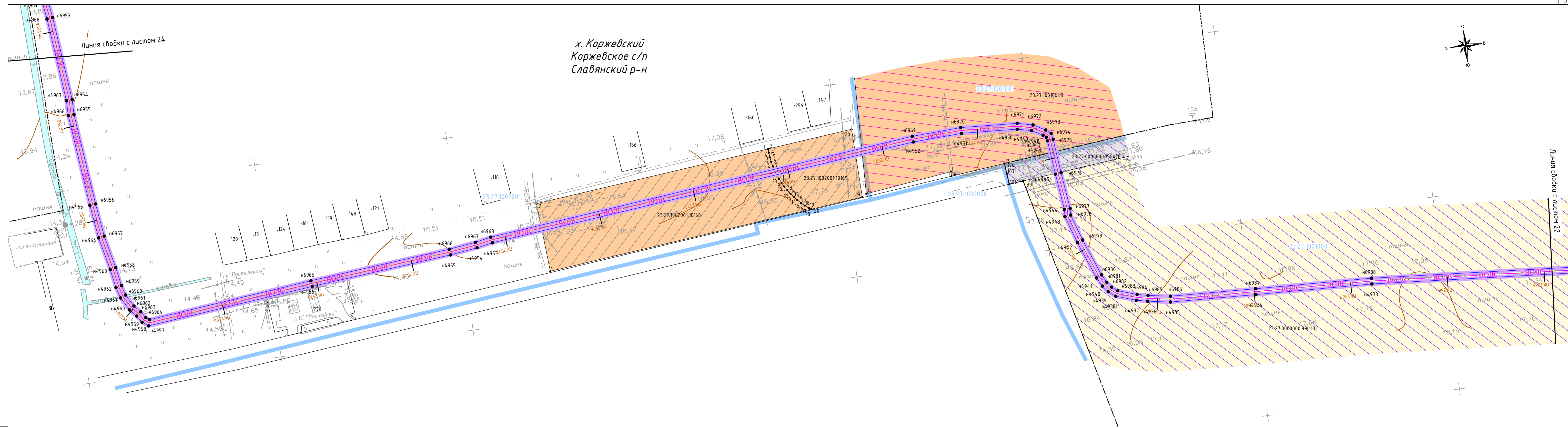


Инв. № подл.	Подп. и дата	Взам. инв. №

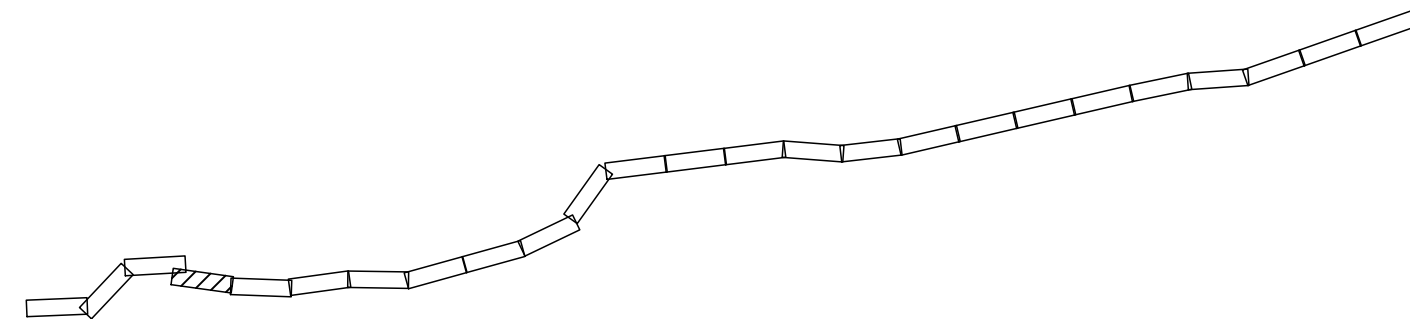
						4553.ВОЛС.ВЧ.Н-Т-ДПТ-ППТ2-ГЧ2	Лист
Изм.	Кол.уч.	Лист	№ док.	Подпись	Дата		22



х. Коржевский
Коржевское с/п
Славянский р-н

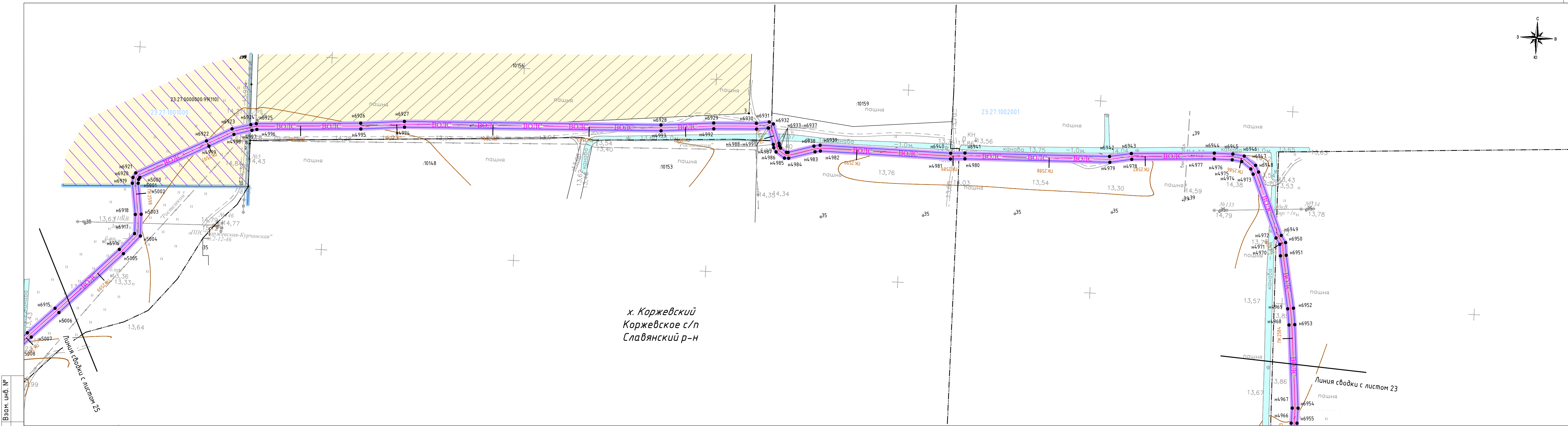
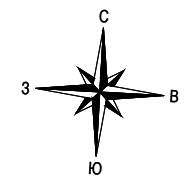


Условные обозначения приведены на листе 1



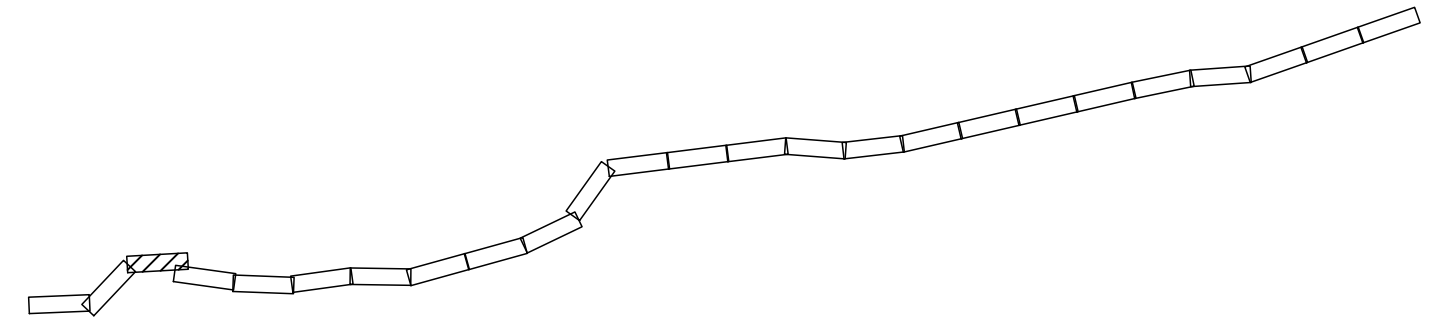
Инв. № подл.	Подп. и дата	Взам. инв. №

						4553.В0/ЛС.В4.Н-Т-ДПТ-ППТ2-ГЧ2	Лист
							23
Изм.	Кол.уч.	Лист	№ док.	Подпись	Дата		

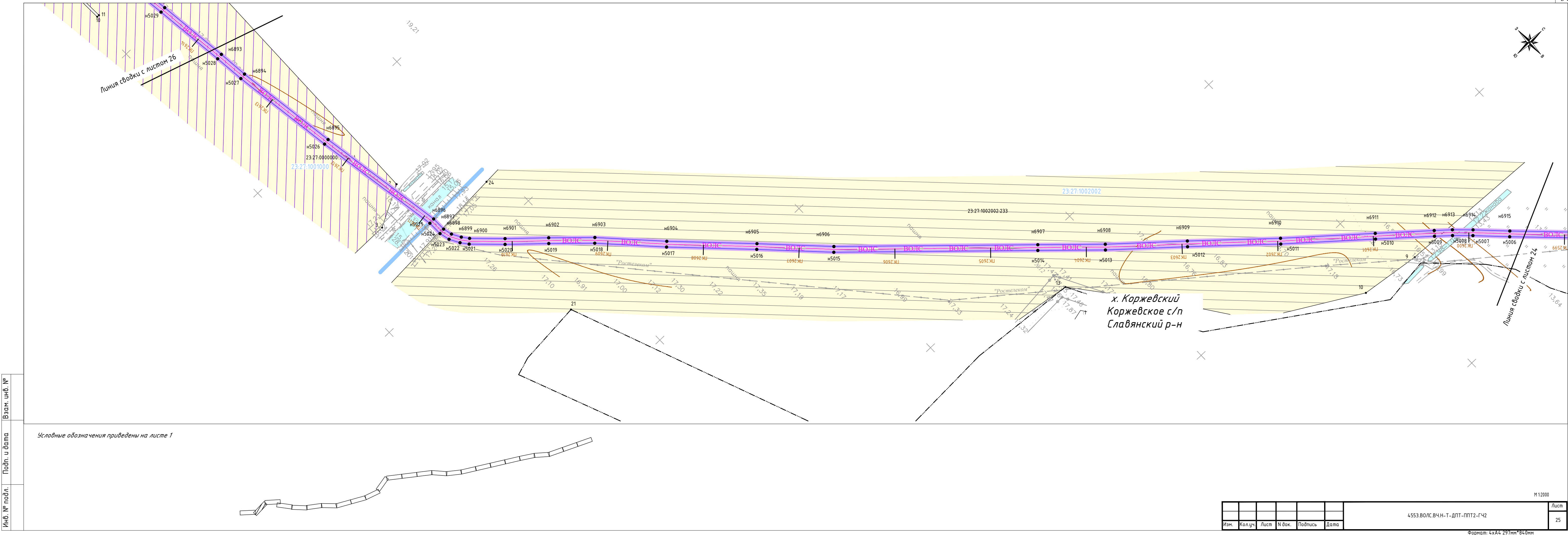


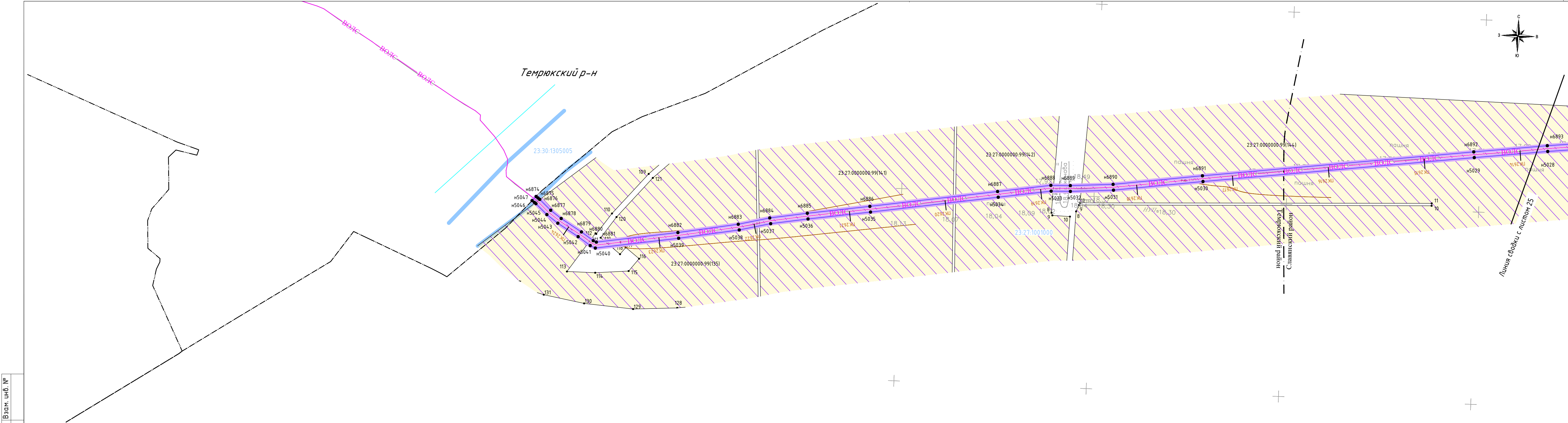
Инв. № подл. Подп. и дата. Взам. инв. №

Условные обозначения приведены на листе 1



						4553.ВОЛС.ВЧ.Н.-Т.-ДПТ-ППТ2-ГЧ2		Лист
Изм.	Кол.уч.	Лист	№ док.	Подпись	Дата			24





Инв. № подл. Подп. и дата. Взам. инв. №

Условные обозначения приведены на листе 1