

111033, г. Москва, ул. Самокатная, д. 1, стр. 2, тел/факс: (499) 323-37-10, 323-37-11, 323-38-22

Свидетельство СРО «АИСС» №01-И-№0213-4

Заказчик – ФГКУ «В/ч 71330»

ДОКУМЕНТАЦИЯ ПО ПЛАНИРОВКЕ ТЕРРИТОРИИ

ДЛЯ РАЗМЕЩЕНИЯ ЛИНЕЙНОГО ОБЪЕКТА ФЕДЕРАЛЬНОГО ЗНАЧЕНИЯ: «ВОЛОКОННО-ОПТИЧЕСКАЯ ЛИНИЯ СВЯЗИ НОВОРОЖДЕСТВЕНСКАЯ – ТЕМРЮК» (ВОЛС Н-Т) НА ТЕРРИТОРИИ КРАСНОДАРСКОГО КРАЯ

ПРОЕКТ ПЛАНИРОВКИ ТЕРРИТОРИИ

Материалы по обоснованию проекта планировки территории
Раздел 3. «Материалы по обоснованию проекта планировки территории.
Графическая часть».

Схема использования территории в период подготовки проекта планировки
территории, схема конструктивных и планировочных решений, схема
расположения участков трассы по листам. Тихорецкий, Выселковский районы
Краснодарский края.

4553.ВОЛС.ВЧ.Н-Т -ДПТ-ППТ2

ТОМ 2
Книга 2

2020

Инов. № подл.	Подпись и дата	Взам.инв.№

111033, г. Москва, ул. Самокатная, д. 1, стр. 2, тел/факс: (499) 323-37-10, 323-37-11, 323-38-22

Свидетельство СРО «АИСС» №01-И-№0213-4

Заказчик – ФГКУ «В/ч 71330»

ДОКУМЕНТАЦИЯ ПО ПЛАНИРОВКЕ ТЕРРИТОРИИ

ДЛЯ РАЗМЕЩЕНИЯ ЛИНЕЙНОГО ОБЪЕКТА
ФЕДЕРАЛЬНОГО ЗНАЧЕНИЯ:
«ВОЛОКОННО-ОПТИЧЕСКАЯ ЛИНИЯ СВЯЗИ
НОВОРОЖДЕСТВЕНСКАЯ – ТЕМРЮК» (ВОЛС Н-Т)
НА ТЕРРИТОРИИ КРАСНОДАРСКОГО КРАЯ

ПРОЕКТ ПЛАНИРОВКИ ТЕРРИТОРИИ

Материалы по обоснованию проекта планировки территории.
Раздел 3 «Материалы по обоснованию проекта планировки территории.
Графическая часть».

Схема использования территории в период подготовки проекта планировки
территории, схема конструктивных и планировочных решений, схема
расположения участков трассы по листам.
Тихорецкий, Выселковский районы Краснодарский край.

4553.ВОЛС.ВЧ.Н-Т-ДПТ-ППТ2

ТОМ 2
Книга 2

Заместитель генерального директора

Андрей Александрович Стрельченко

Главный инженер проекта

Николай Николаевич Растеряев



2020

Взам.инв.№	
Подпись и дата	
Инв. № подл.	

Состав документации по планировке территории.																																	
Номер тома, книги	Шифр		Наименование		Примечание																												
Проект планировки территории. Основная (утверждаемая) часть																																	
Раздел 1 «Проект планировки территории. Графическая часть»																																	
Том1 Книга1	4553.ВОЛС.ВЧ.Н-Т-ДПТ-ППТ1-СД		Состав документации по планировке территории		-																												
	4553.ВОЛС.ВЧ.Н-Т-ДПТ-ППТ1-С		Содержание		-																												
	4553.ВОЛС.ВЧ.Н-Т-ДПТ-ППТ1-ГЧ		Чертеж границ зон планируемого размещения линейных объектов, Чертеж красных линий. Тихорецкий, Выселковский районы Краснодарский край		-																												
	-		Чертеж границ зон планируемого размещения линейных объектов, подлежащих переносу (переустройству) из зон планируемого размещения линейных объектов		Проектом не предусмотрен																												
Том1 Книга2	4553.ВОЛС.ВЧ.Н-Т-ДПТ-ППТ1-СД		Состав документации по планировке территории		-																												
	4553.ВОЛС.ВЧ.Н-Т-ДПТ-ППТ1-С		Содержание		-																												
	4553.ВОЛС.ВЧ.Н-Т-ДПТ-ППТ1-ГЧ		Чертеж границ зон планируемого размещения линейных объектов, Чертеж красных линий. Кореновский район Краснодарский край		-																												
	-		Чертеж границ зон планируемого размещения линейных объектов, подлежащих переносу (переустройству) из зон планируемого размещения линейных объектов		Проектом не предусмотрен																												
Том1 Книга3	4553.ВОЛС.ВЧ.Н-Т-ДПТ-ППТ1-СД		Состав документации по планировке территории		-																												
	4553.ВОЛС.ВЧ.Н-Т-ДПТ-ППТ1-С		Содержание		-																												
	4553.ВОЛС.ВЧ.Н-Т-ДПТ-ППТ1-ГЧ		Чертеж границ зон планируемого размещения линейных объектов, Чертеж красных линий. Динской район Краснодарский край		-																												
	-		Чертеж границ зон планируемого размещения линейных объектов, подлежащих переносу (переустройству) из зон планируемого размещения линейных объектов		Проектом не предусмотрен																												
Том1 Книга4	4553.ВОЛС.ВЧ.Н-Т-ДПТ-ППТ1-СД		Состав документации по планировке территории		-																												
	4553.ВОЛС.ВЧ.Н-Т-ДПТ-ППТ1-С		Содержание		-																												
	4553.ВОЛС.ВЧ.Н-Т-ДПТ-ППТ1-ГЧ		Чертеж границ зон планируемого размещения линейных объектов, Чертеж красных линий. Красноармейский район		-																												
4553.ВОЛС.ВЧ.Н-Т-ДПТ-ППТ2-СД																																	
<table border="1"> <thead> <tr> <th>Изм.</th> <th>Кол. уч.</th> <th>Лист</th> <th>№ док.</th> <th>Подп.</th> <th>Дата</th> </tr> </thead> <tbody> <tr> <td>Разраб.</td> <td>Меренкова</td> <td></td> <td></td> <td></td> <td></td> </tr> <tr> <td>Проверил</td> <td>Растеряев</td> <td></td> <td></td> <td></td> <td></td> </tr> <tr> <td>ГИП</td> <td>Растеряев</td> <td></td> <td></td> <td></td> <td></td> </tr> </tbody> </table>										Изм.	Кол. уч.	Лист	№ док.	Подп.	Дата	Разраб.	Меренкова					Проверил	Растеряев					ГИП	Растеряев				
Изм.	Кол. уч.	Лист	№ док.	Подп.	Дата																												
Разраб.	Меренкова																																
Проверил	Растеряев																																
ГИП	Растеряев																																
Содержание документации по планировке территории						Статья	Лист	Листов																									
						П	1	7																									
						АО «Управление перспективных технологий»																											

Взам. инв. №

Подпись и дата

Инв. № подл.

		Краснодарский край	
	-	Чертеж границ зон планируемого размещения линейных объектов, подлежащих переносу (переустройству) из зон планируемого размещения линейных объектов	Проектом не предусмотрен
Том1 Книга5	4553.ВОЛС.ВЧ.Н-Т-ДПТ-ППТ1-СД	Состав документации по планировке территории	-
	4553.ВОЛС.ВЧ.Н-Т-ДПТ-ППТ1-С	Содержание	-
	4553.ВОЛС.ВЧ.Н-Т-ДПТ-ППТ1-ГЧ	Чертеж границ зон планируемого размещения линейных объектов, Чертеж красных линий. Славянский район Краснодарский край	-
	-	Чертеж границ зон планируемого размещения линейных объектов, подлежащих переносу (переустройству) из зон планируемого размещения линейных объектов	Проектом не предусмотрен
Том1 Книга6	4553.ВОЛС.ВЧ.Н-Т-ДПТ-ППТ1-СД	Состав документации по планировке территории	-
	4553.ВОЛС.ВЧ.Н-Т-ДПТ-ППТ1-С	Содержание	-
	4553.ВОЛС.ВЧ.Н-Т-ДПТ-ППТ1-ГЧ	Чертеж границ зон планируемого размещения линейных объектов, Чертеж красных линий. Темрюкский район Краснодарский край	-
	-	Чертеж границ зон планируемого размещения линейных объектов, подлежащих переносу (переустройству) из зон планируемого размещения линейных объектов	Проектом не предусмотрен
Раздел 2 «Положение о размещении линейных объектов»			
Том1 Книга7	4553.ВОЛС.ВЧ.Н-Т-ДПТ-ППТ1-ТЧ	Раздел 2 «Положение о размещении линейных объектов»	-
Проект планировки территории. Материалы по обоснованию			
Раздел 3 «Материалы по обоснованию проекта планировки территории. Графическая часть»			
Том2 Книга1	4553.ВОЛС.ВЧ.Н-Т-ДПТ-ППТ2-СД	Состав документации по планировке территории	-
	4553.ВОЛС.ВЧ.Н-Т-ДПТ-ППТ2-С	Содержание	-
	4553.ВОЛС.ВЧ.Н-Т-ДПТ-ППТ2-ГЧ1	Схема расположения элементов планировочной структуры (территорий, занятых линейными объектами и (или) предназначенных для размещения линейных объектов). Тихорецкий, Выселковский, Кореновский, Динской, Красноармейский, Славянский, Темрюкский районы	-

		Краснодарский край.	
Том2 Книга2	4553.ВОЛС.ВЧ.Н-Т-ДПТ-ППТ2-СД	Состав документации по планировке территории	-
	4553.ВОЛС.ВЧ.Н-Т-ДПТ-ППТ2-С	Содержание	-
	4553.ВОЛС.ВЧ.Н-Т-ДПТ-ППТ2-ГЧ2	Схема использования территории в период подготовки проекта планировки территории, Схема конструктивных и планировочных решений. Схема расположения участков трассы по листам. Тихорецкий, Выселковский районы Краснодарский край.	-
Том2 Книга3	4553.ВОЛС.ВЧ.Н-Т-ДПТ-ППТ2-СД	Состав документации по планировке территории	-
	4553.ВОЛС.ВЧ.Н-Т-ДПТ-ППТ2-С	Содержание	-
	4553.ВОЛС.ВЧ.Н-Т-ДПТ-ППТ2-ГЧ2	Схема использования территории в период подготовки проекта планировки территории, Схема конструктивных и планировочных решений. Схема расположения участков трассы по листам. Кореновский район Краснодарский край.	-
Том2 Книга4	4553.ВОЛС.ВЧ.Н-Т-ДПТ-ППТ2-СД	Состав документации по планировке территории	-
	4553.ВОЛС.ВЧ.Н-Т-ДПТ-ППТ2-С	Содержание	-
	4553.ВОЛС.ВЧ.Н-Т-ДПТ-ППТ2-ГЧ2	Схема использования территории в период подготовки проекта планировки территории, Схема конструктивных и планировочных решений. Схема расположения участков трассы по листам. Динской район Краснодарский край.	-
Том2 Книга5	4553.ВОЛС.ВЧ.Н-Т-ДПТ-ППТ2-СД	Состав документации по планировке территории	-
	4553.ВОЛС.ВЧ.Н-Т-ДПТ-ППТ2-С	Содержание	-
	4553.ВОЛС.ВЧ.Н-Т-ДПТ-ППТ2-ГЧ2	Схема использования территории в период подготовки проекта планировки территории, Схема конструктивных и планировочных решений. Схема расположения участков трассы по листам. Красноармейский район Краснодарский край.	-
Том2 Книга6	4553.ВОЛС.ВЧ.Н-Т-ДПТ-ППТ2-СД	Состав документации по планировке территории	-
	4553.ВОЛС.ВЧ.Н-Т-ДПТ-ППТ2-С	Содержание	-
	4553.ВОЛС.ВЧ.Н-Т-ДПТ-ППТ2-ГЧ2	Схема использования территории в период подготовки проекта планировки территории, Схема конструктивных и планировочных решений. Схема расположения	-




		участков трассы по листам. Славянский район Краснодарский край.	
Том2 Книга7	4553.ВОЛС.ВЧ.Н-Т-ДПТ-ППТ2-СД	Состав документации по планировке территории	-
	4553.ВОЛС.ВЧ.Н-Т-ДПТ-ППТ2-С	Содержание	-
	4553.ВОЛС.ВЧ.Н-Т-ДПТ-ППТ2-ГЧ2	Схема использования территории в период подготовки проекта планировки территории, Схема конструктивных и планировочных решений. Схема расположения участков трассы по листам. Темрюкский район Краснодарский край.	-
Том2 Книга8	4553.ВОЛС.ВЧ.Н-Т-ДПТ-ППТ2-СД	Состав документации по планировке территории	-
	4553.ВОЛС.ВЧ.Н-Т-ДПТ-ППТ2-С	Содержание	-
	4553.ВОЛС.ВЧ.Н-Т-ДПТ-ППТ2-ГЧ3	Схема границ территории объектов культурного наследия, Схема границ зон с особыми условиями использования территории, Схема границ территорий, подверженных риску возникновения чрезвычайных ситуаций природного и техногенного характера. Тихорецкий, Выселковский районы Краснодарский край.	-
Том2 Книга9	4553.ВОЛС.ВЧ.Н-Т-ДПТ-ППТ2-СД	Состав документации по планировке территории	-
	4553.ВОЛС.ВЧ.Н-Т-ДПТ-ППТ2-С	Содержание	-
	4553.ВОЛС.ВЧ.Н-Т-ДПТ-ППТ2-ГЧ3	Схема границ территории объектов культурного наследия, Схема границ зон с особыми условиями использования территории, Схема границ территорий, подверженных риску возникновения чрезвычайных ситуаций природного и техногенного характера. Кореновский район Краснодарский край.	-
Том2 Книга10	4553.ВОЛС.ВЧ.Н-Т-ДПТ-ППТ2-СД	Состав документации по планировке территории	-
	4553.ВОЛС.ВЧ.Н-Т-ДПТ-ППТ2-С	Содержание	-
	4553.ВОЛС.ВЧ.Н-Т-ДПТ-ППТ2-ГЧ3	Схема границ территории объектов культурного наследия, Схема границ зон с особыми условиями использования территории, Схема границ территорий, подверженных риску возникновения чрезвычайных ситуаций природного и техногенного характера. Динской район Краснодарский край.	-
Том2 Книга11	4553.ВОЛС.ВЧ.Н-Т-ДПТ-ППТ2-СД	Состав документации по планировке территории	-
	4553.ВОЛС.ВЧ.Н-Т-ДПТ-ППТ2-С	Содержание	-
	4553.ВОЛС.ВЧ.Н-Т-ДПТ-ППТ2-ГЧ3	Схема границ территории объектов	-

		культурного наследия, Схема границ зон с особыми условиями использования территории, Схема границ территорий, подверженных риску возникновения чрезвычайных ситуаций природного и техногенного характера. Красноармейский район Краснодарский край.	
Том2 Книга12	4553.ВОЛС.ВЧ.Н-Т-ДПТ-ППТ2-СД	Состав документации по планировке территории	-
	4553.ВОЛС.ВЧ.Н-Т-ДПТ-ППТ2-С	Содержание	-
	4553.ВОЛС.ВЧ.Н-Т-ДПТ-ППТ2-ГЧЗ	Схема границ территории объектов культурного наследия, Схема границ зон с особыми условиями использования территории, Схема границ территорий, подверженных риску возникновения чрезвычайных ситуаций природного и техногенного характера. Славянский район Краснодарский край.	-
Том2 Книга13	4553.ВОЛС.ВЧ.Н-Т-ДПТ-ППТ2-СД	Состав документации по планировке территории	-
	4553.ВОЛС.ВЧ.Н-Т-ДПТ-ППТ2-С	Содержание	-
	4553.ВОЛС.ВЧ.Н-Т-ДПТ-ППТ2-ГЧЗ	Схема границ территории объектов культурного наследия, Схема границ зон с особыми условиями использования территории, Схема границ территорий, подверженных риску возникновения чрезвычайных ситуаций природного и техногенного характера. Темрюкский район Краснодарский край.	-
Раздел 4 «Материалы по обоснованию проекта планировки территории. Пояснительная записка»			
Том2 Книга14	4553.ВОЛС.ВЧ.Н-Т-ДПТ-ППТ2-СД	Состав документации по планировке территории	-
	4553.ВОЛС.ВЧ.Н-Т-ДПТ-ППТ2-С	Содержание	-
	4553.ВОЛС.ВЧ.Н-Т-ДПТ-ППТ2-ПЗ	Раздел 4 «Материалы по обоснованию проекта планировки территории. Пояснительная записка»	-
Том2 Книга15	4553.ВОЛС.ВЧ.Н-Т-ДПТ-ППТ2-СД	Состав документации по планировке	-
	4553.ВОЛС.ВЧ.Н-Т-ДПТ-ППТ2-С	Содержание	-
	4553.ВОЛС.ВЧ.Н-Т-ДПТ-ППТ2-СИД	Отчет о сборе исходных данных	-
Проект межевания территории			
Основная часть проекта межевания территории			
Том3 Книга1	4553.ВОЛС.ВЧ.Н-Т-ДПТ-ПМТ1-СД	Состав документации по планировке территории	-

	4553.ВОЛС.ВЧ.Н-Т-ДПТ-ПМТ1-С	Содержание	-
	4553.ВОЛС.ВЧ.Н-Т-ДПТ-ПМТ1-ТЧ	Текстовая часть	-
Том3 Книга2	4553.ВОЛС.ВЧ.Н-Т-ДПТ-ПМТ1-СД	Состав документации по планировке территории	-
	4553.ВОЛС.ВЧ.Н-Т-ДПТ-ПМТ1-С	Содержание	-
	4553.ВОЛС.ВЧ.Н-Т-ДПТ-ПМТ1-ТЧ	Текстовая часть	-
Том3 Книга3	4553.ВОЛС.ВЧ.Н-Т-ДПТ-ПМТ1-СД	Состав документации по планировке территории	-
	4553.ВОЛС.ВЧ.Н-Т-ДПТ-ПМТ1-С	Содержание	-
	4553.ВОЛС.ВЧ.Н-Т-ДПТ-ПМТ1-ТЧ	Текстовая часть	-
Том3 Книга4	4553.ВОЛС.ВЧ.Н-Т-ДПТ-ПМТ1-СД	Состав документации по планировке территории	-
	4553.ВОЛС.ВЧ.Н-Т-ДПТ-ПМТ1-С	Содержание	-
	4553.ВОЛС.ВЧ.Н-Т-ДПТ-ПМТ1-ТЧ	Текстовая часть	-
Том3 Книга5	4553.ВОЛС.ВЧ.Н-Т-ДПТ-ПМТ1-СД	Состав документации по планировке территории	-
	4553.ВОЛС.ВЧ.Н-Т-ДПТ-ПМТ1-С	Содержание	-
	4553.ВОЛС.ВЧ.Н-Т-ДПТ-ПМТ1-ТЧ	Текстовая часть	-
Том3 Книга6	4553.ВОЛС.ВЧ.Н-Т-ДПТ-ПМТ1-СД	Состав документации по планировке территории	-
	4553.ВОЛС.ВЧ.Н-Т-ДПТ-ПМТ1-С	Содержание	-
	4553.ВОЛС.ВЧ.Н-Т-ДПТ-ПМТ1-ТЧ	Текстовая часть	-
Том3 Книга7	4553.ВОЛС.ВЧ.Н-Т-ДПТ-ПМТ1-СД	Состав документации по планировке территории	-
	4553.ВОЛС.ВЧ.Н-Т-ДПТ-ПМТ1-С	Содержание	-
	4553.ВОЛС.ВЧ.Н-Т-ДПТ-ПМТ1-ТЧ	Текстовая часть	-
Том3 Книга8	4553.ВОЛС.ВЧ.Н-Т-ДПТ-ПМТ1-СД	Состав документации по планировке территории	-
	4553.ВОЛС.ВЧ.Н-Т-ДПТ-ПМТ1-С	Содержание	-
	4553.ВОЛС.ВЧ.Н-Т-ДПТ-ПМТ1-ГЧ	Чертеж межевания территории. Тихорецкий, Выселковский районы Краснодарский край	-
Том3 Книга9	4553.ВОЛС.ВЧ.Н-Т-ДПТ-ПМТ1-СД	Состав документации по планировке территории	-
	4553.ВОЛС.ВЧ.Н-Т-ДПТ-ПМТ1-С	Содержание	-
	4553.ВОЛС.ВЧ.Н-Т-ДПТ-ПМТ1-ГЧ	Чертеж межевания территории. Кореновский район Краснодарский край	-
Том3 Книга10	4553.ВОЛС.ВЧ.Н-Т-ДПТ-ПМТ1-СД	Состав документации по планировке территории	-
	4553.ВОЛС.ВЧ.Н-Т-ДПТ-ПМТ1-С	Содержание	-
	4553.ВОЛС.ВЧ.Н-Т-ДПТ-ПМТ1-ГЧ	Чертеж межевания территории. Динской район Краснодарский край	-
Том3 Книга11	4553.ВОЛС.ВЧ.Н-Т-ДПТ-ПМТ1-СД	Состав документации по планировке территории	-
	4553.ВОЛС.ВЧ.Н-Т-ДПТ-ПМТ1-С	Содержание	-
	4553.ВОЛС.ВЧ.Н-Т-ДПТ-ПМТ1-ГЧ	Чертеж межевания территории. Красноармейский район Краснодарский край	-
Том3 Книга12	4553.ВОЛС.ВЧ.Н-Т-ДПТ-ПМТ1-СД	Состав документации по планировке территории	-
	4553.ВОЛС.ВЧ.Н-Т-ДПТ-ПМТ1-С	Содержание	-
	4553.ВОЛС.ВЧ.Н-Т-ДПТ-ПМТ1-ГЧ	Чертеж межевания территории.	-

		Славянский район Краснодарский край	
Том3 Книга13	4553.ВОЛС.ВЧ.Н-Т-ДПТ-ПМТ1-СД	Состав документации по планировке территории	-
	4553.ВОЛС.ВЧ.Н-Т-ДПТ-ПМТ1-С	Содержание	-
	4553.ВОЛС.ВЧ.Н-Т-ДПТ-ПМТ1-ГЧ	Чертеж межевания территории. Темрюкский район Краснодарский край	-
Проект межевания территории			
Материалы по обоснованию проекта межевания территории			
Том4 Книга1	4553.ВОЛС.ВЧ.Н-Т-ДПТ-ПМТ2-СД	Состав документации по планировке территории	-
	4553.ВОЛС.ВЧ.Н-Т-ДПТ-ПМТ2-С	Содержание	-
	4553.ВОЛС.ВЧ.Н-Т-ДПТ-ПМТ2-ГЧ	Чертеж обоснования проекта межевания территории. Тихорецкий, Выселковский районы Краснодарский край	-
Том4 Книга2	4553.ВОЛС.ВЧ.Н-Т-ДПТ-ПМТ2-СД	Состав документации по планировке территории	-
	4553.ВОЛС.ВЧ.Н-Т-ДПТ-ПМТ2-С	Содержание	-
	4553.ВОЛС.ВЧ.Н-Т-ДПТ-ПМТ2-ГЧ	Чертеж обоснования проекта межевания территории. Кореновский район Краснодарский край	-
Том4 Книга3	4553.ВОЛС.ВЧ.Н-Т-ДПТ-ПМТ2-СД	Состав документации по планировке территории	-
	4553.ВОЛС.ВЧ.Н-Т-ДПТ-ПМТ2-С	Содержание	-
	4553.ВОЛС.ВЧ.Н-Т-ДПТ-ПМТ2-ГЧ	Чертеж обоснования проекта межевания территории. Динской район Краснодарский край	-
Том4 Книга4	4553.ВОЛС.ВЧ.Н-Т-ДПТ-ПМТ2-СД	Состав документации по планировке территории	-
	4553.ВОЛС.ВЧ.Н-Т-ДПТ-ПМТ2-С	Содержание	-
	4553.ВОЛС.ВЧ.Н-Т-ДПТ-ПМТ2-ГЧ	Чертеж обоснования проекта межевания территории. Красноармейский район Краснодарский край	-
Том4 Книга5	4553.ВОЛС.ВЧ.Н-Т-ДПТ-ПМТ2-СД	Состав документации по планировке территории	-
	4553.ВОЛС.ВЧ.Н-Т-ДПТ-ПМТ2-С	Содержание	-
	4553.ВОЛС.ВЧ.Н-Т-ДПТ-ПМТ2-ГЧ	Чертеж обоснования проекта межевания территории. Славянский район Краснодарский край	-
Том4 Книга6	4553.ВОЛС.ВЧ.Н-Т-ДПТ-ПМТ2-СД	Состав документации по планировке территории	-
	4553.ВОЛС.ВЧ.Н-Т-ДПТ-ПМТ2-С	Содержание	-
	4553.ВОЛС.ВЧ.Н-Т-ДПТ-ПМТ2-ГЧ	Чертеж обоснования проекта межевания территории. Темрюкский район Краснодарский край	-

Содержание		
№ п/п	Наименование	Стр.
Раздел 3. «Материалы по обоснованию проекта планировки территории. Графическая часть.»		
1	Состав документации по планировки территории	2
2	Содержание	9
3	Схема использования территории в период подготовки проекта планировки территории, схема конструктивных и планировочных решений. Тихорецкий, Выселковский районы Краснодарский край.	10

Взам.инв. №	Подпись и дата											
Инв. № подл.								4553.ВОЛС.ВЧ.Н-Т-ДПТ-ППТ2-С				
		Изм.	Кол. уч.	Лист	№ док.	Подп.	Дата					
		Разраб.	Меренкова			11.20	Содержание			Стадия	Лист	Листов
		Проверил	Растеряев			11.20				П	1	1
										АО «Управление перспективных технологий»		
ГИП		Растеряев			11.20							

УСЛОВНЫЕ ОБОЗНАЧЕНИЯ:

– граница территории, в отношении которой осуществляется подготовка проекта планировки

ВОЛС

– обозначение оси трассы ВОЛС в грунте

ВОЛС в кабельной канализации

– обозначение оси трассы ВОЛС в кабельной канализации

– граница зоны планируемого размещения линейного объекта

Тихорецкий район

– граница и обозначение муниципального образования

Газырдское сл

– граница и обозначение сельского поселения

х. Малеваный

– граница и обозначение населенных пунктов

23:13:0602000

– граница и номер кадастрового квартала

23:13:0602000:56(1)

– кадастровый номер и граница земельного участка, учтенного в ЕГРН

н1

– обозначение характерных точек границ зон планируемого размещения линейного объекта

1

– обозначение характерных точек границ земельных участков, учтенных в ЕГРН

ПК75

– пикетаж

Сведения об отнесении территории к определенной категории земель:

– земли сельскохозяйственного назначения

– земли населенных пунктов

– земли водного фонда

– земли промышленности

Сведения о форме собственности земельных участков:

– Государственная федеральная собственность

– Государственная собственность субъекта Российской Федерации

– Муниципальная собственность

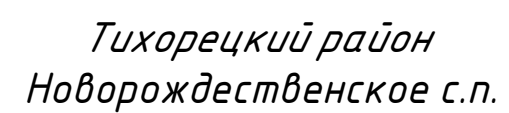
– Частная собственность

– сведения отсутствуют

Схема расположения участков трассы по листам

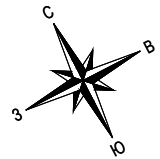
							5664.ВОЛС.ВЧ.Н-Т-ДПТ-ППТЗ-ГЧЗ
							Документация по планировке территории для размещения линейного объекта федерального значения: "Волоконно-оптическая линия связи Новорождественская-Темрюк" (ВОЛС Н-Т) на территории Краснодарского края
Изм.	Колич.	Лист	№ док.	Подпись	Дата		Проект планировки территории
Нач. отдела		Смирнов К.Е.			11.20		Схема использования территории в период подготовки проекта планировки территории, схема конструктивных и планировочных решений, схема расположения участков трассы по листам.
Проверил		Расперяев Н.Н.			11.20		
Исполнил		Зимица Н.А.			11.20		
							Тихорецкий район Краснодарский край М 1:3 000
							АО "Управление перспективных технологий"

Формат: 5xА5 397мм*850мм



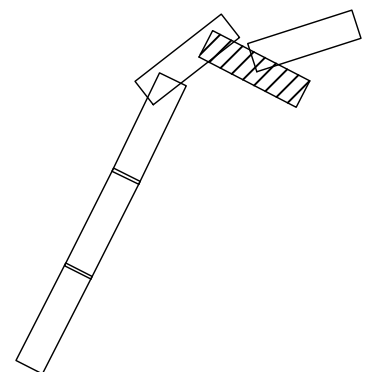
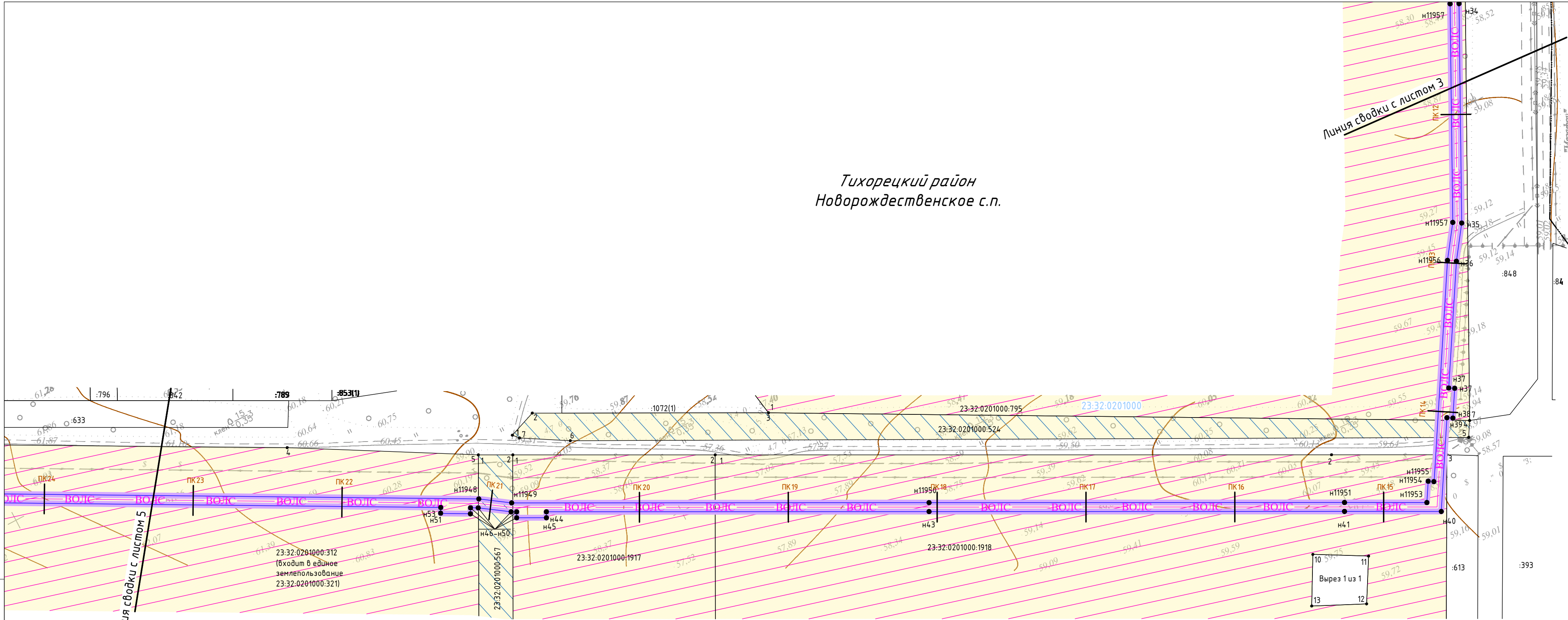
ст. Новорождественская

						5664.ВОЛС.ВЧ.Н-Т-ДПТ-ППТЗ-ГЧЗ	Лист
							2
Изм.	Кол.лч.	Лист	№ док.	Подпись	Дата		



Тихорецкий район
Новорождественское с.п.

ст. Новорождественская




Условные обозначения приведены на листе 1

Инв. № подл. Подп. и дата. Взам. инв. №

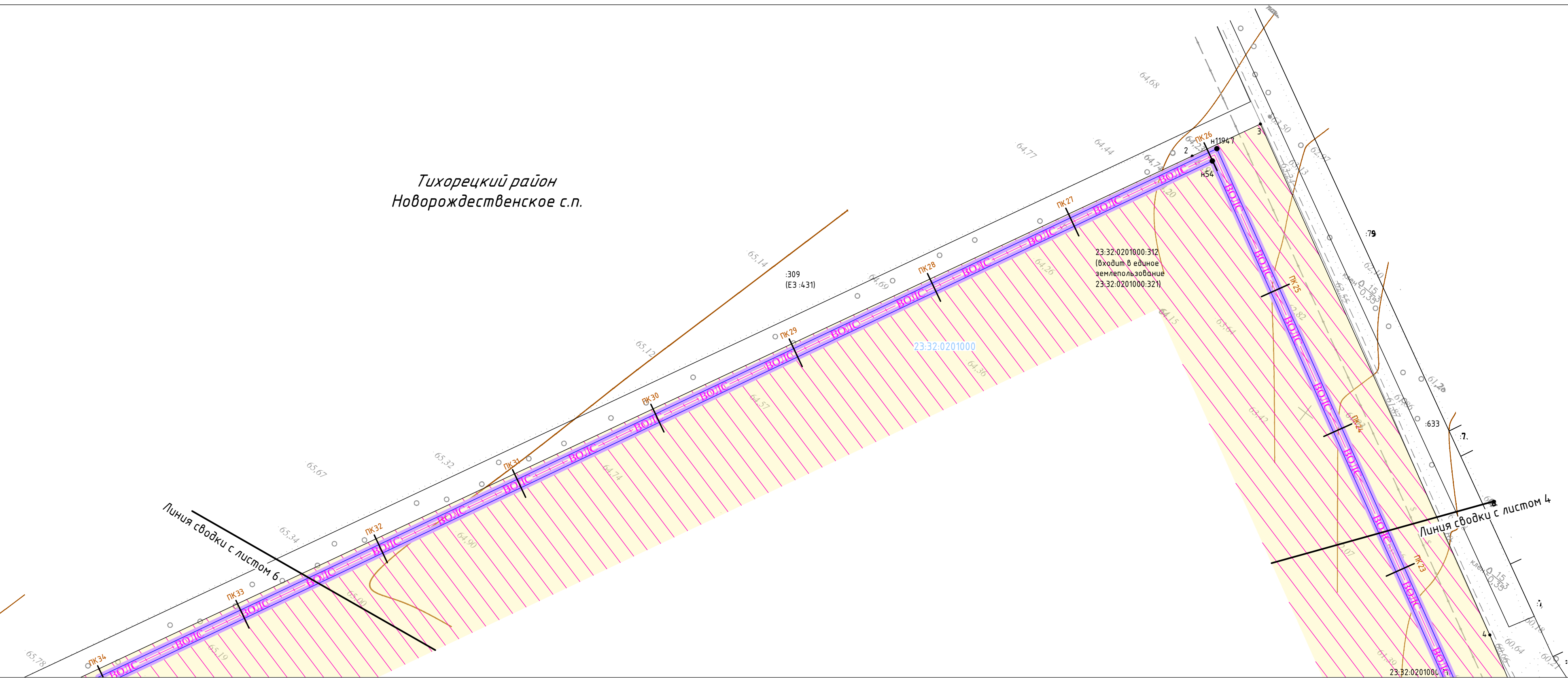
Изм.	Кол.уч.	Лист	№ док.	Подпись	Дата	5664.ВОЛС.ВЧН-Т-ДПТ-ППТЗ-ГЧЗ	Лист 3
------	---------	------	--------	---------	------	------------------------------	-----------

М 1:3000

Формат: 5хА5 397мм*850мм



Тихорецкий район
Новорождественское с.п.



Линия сводки с листом 6

Линия сводки с листом 4

Условные обозначения приведены на листе 1

Инв. № подл.

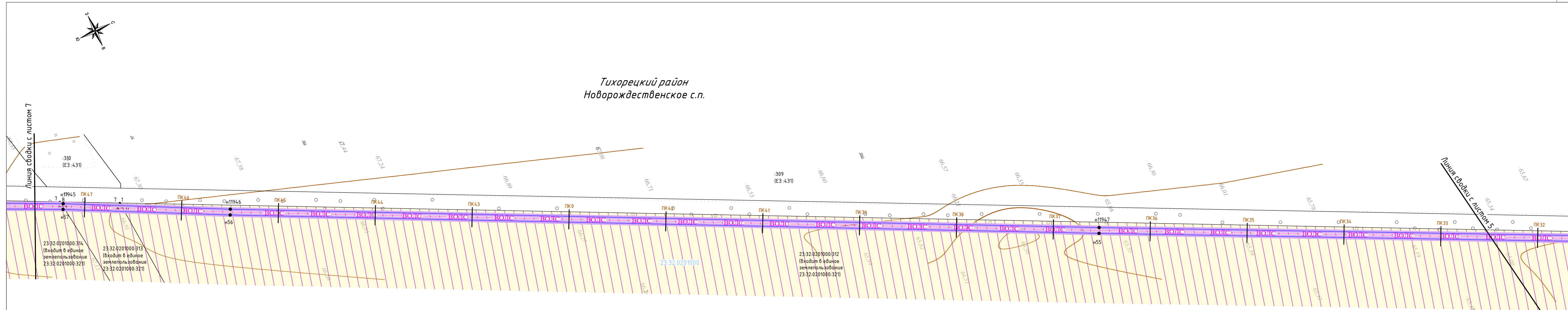
Подп. и дата

Взам. инв. №

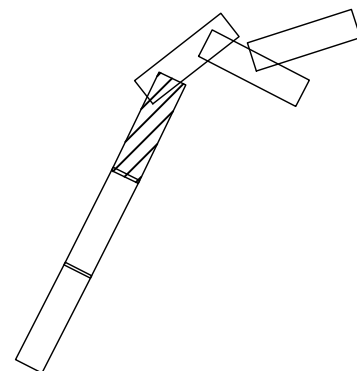
М 1:3000

							5664.ВО/С.ВЧ.Н-Т-ДПТ-ППТЗ-ГЧЗ	Лист
Изм.	Кол.ч.	Лист	№ док.	Подпись	Дата			4

Формат: 5хА5 397мм*850мм



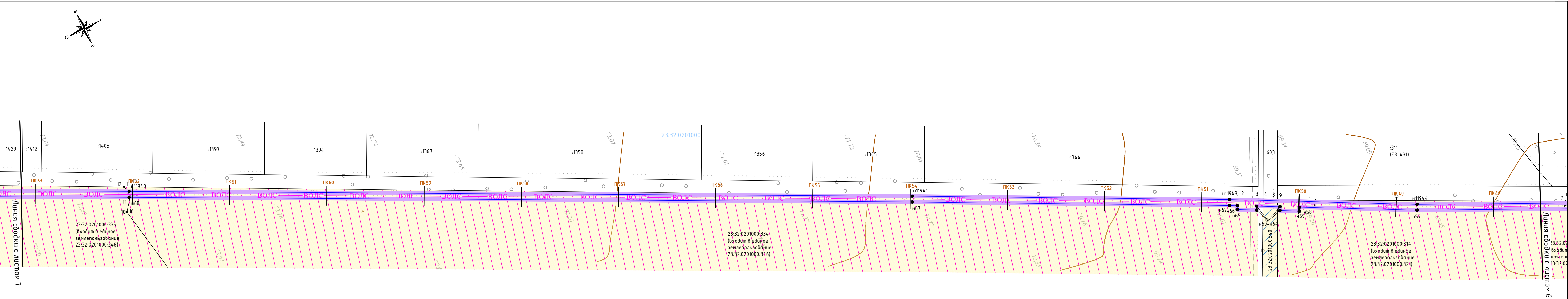
Условные обозначения приведены на листе 1



Инв. № подл.	Подп. и дата	Взам. инв. №

M 1:3000

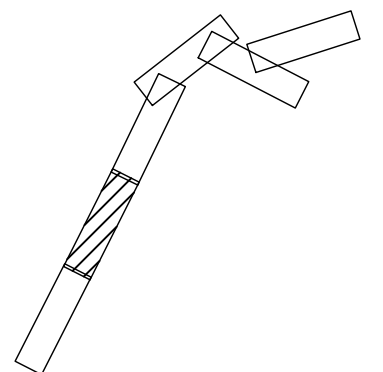
						5664.ВО/ЛС.ВЧ.Н-Т-ДПТ-ППТЗ-ГЧЗ	Лист
Изм.	Колич.	Лист	№ док.	Подпись	Дата		5



Тихорецкий район
Новорождественское с.п.

Инв. № подл. Подп. и дата. Взам. инв. №

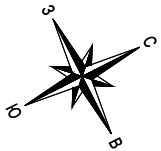
Условные обозначения приведены на листе 1



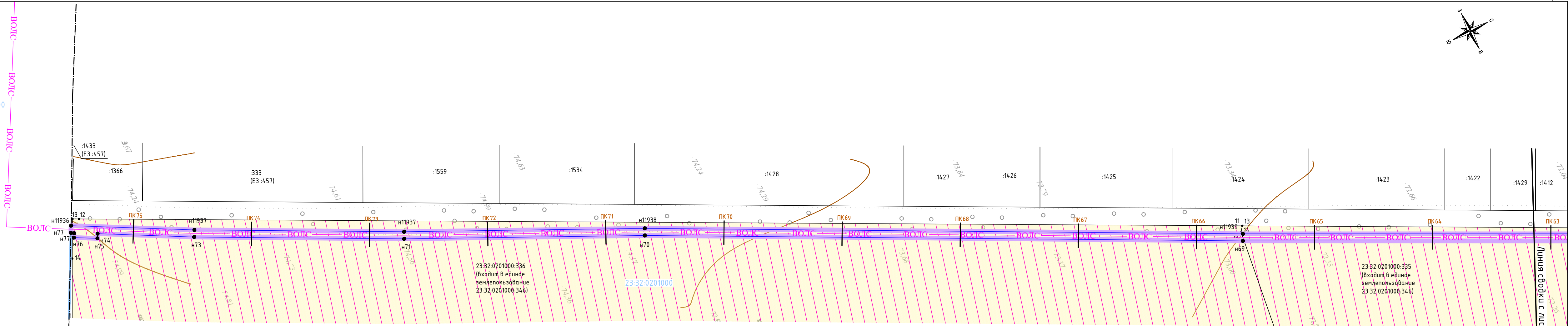
Изм.	Кол.ч.	Лист	№ док.	Подпись	Дата	5664.ВОЛС.В.Ч.Н-Т-ДПТ-ППТЗ-ГЧЗ	Лист 6
------	--------	------	--------	---------	------	--------------------------------	-----------

М 1:3000

Формат: 5xА5 397мм*850мм



23:05:0206000



Выселковский район
Газырское с.п.

Тихорецкий район
Новорождественское с.п.

Линия съезда с листом 7

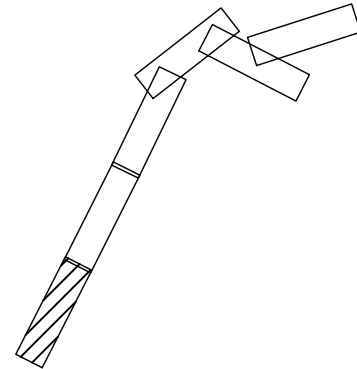
23:32:0201000:336
(входит в единое
землепользование
23:32:0201000:346)

23:32:0201000

23:32:0201000:335
(входит в единое
землепользование
23:32:0201000:346)

Инв. № подл.	Подп. и дата	Взам. инв. №

Условные обозначения приведены на листе 1



М 1:3000

Изм.	Кол.ч.	Лист	№ док.	Подпись	Дата	5664.ВОЛС.ВЧ.Н-Т-ДПТ-ППТЗ-ГЧЗ	Лист 7
------	--------	------	--------	---------	------	-------------------------------	-----------

Формат: 5хА5 397мм*850мм

УСЛОВНЫЕ ОБОЗНАЧЕНИЯ:

- граница территории, в отношении которой осуществляется подготовка проекта планировки
- ВОЛС

– обозначение оси трассы ВОЛС в грунте
- ВОЛС в кабельной канализации

– обозначение оси трассы ВОЛС в кабельной канализации
- граница зоны планируемого размещения линейного объекта
- Динской район

– граница и обозначение муниципального образования
- Газыское с/п

– граница и обозначение сельского поселения
- х. Малеваный

– граница и обозначение населенных пунктов
- 23:13:0602000

– граница и номер кадастрового квартала
- 23:13:0602000:56(1)

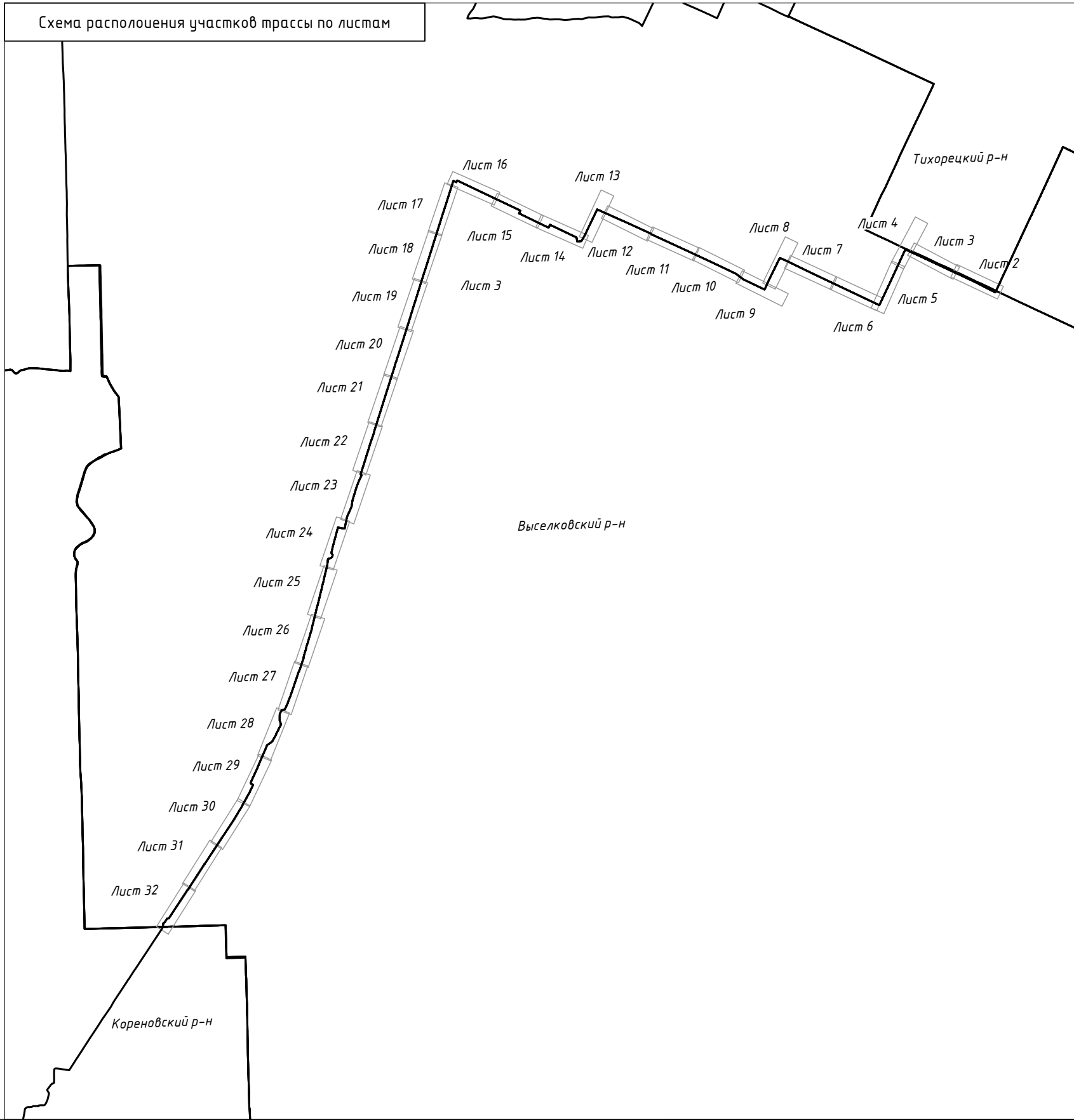
– кадастровый номер и граница земельного участка, учтенного в ЕГРН
- н1




– обозначение характерных точек границ зон планируемого размещения линейного объекта
- 1

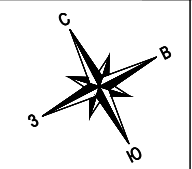
– обозначение характерных точек границ земельных участков, учтенных в ЕГРН
- ПМ75

– пикетажи
- Сведения об отнесении территории к определенной категории земель:
- земли сельскохозяйственного назначения
- земли населенных пунктов
- земли водного фонда
- земли промышленности
- Сведения о форме собственности земельных участков:
- Государственная федеральная собственность
- Государственная собственность субъекта Российской Федерации
- Муниципальная собственность
- Частная собственность
- сведения отсутствуют

Схема расположения участков трассы по листам

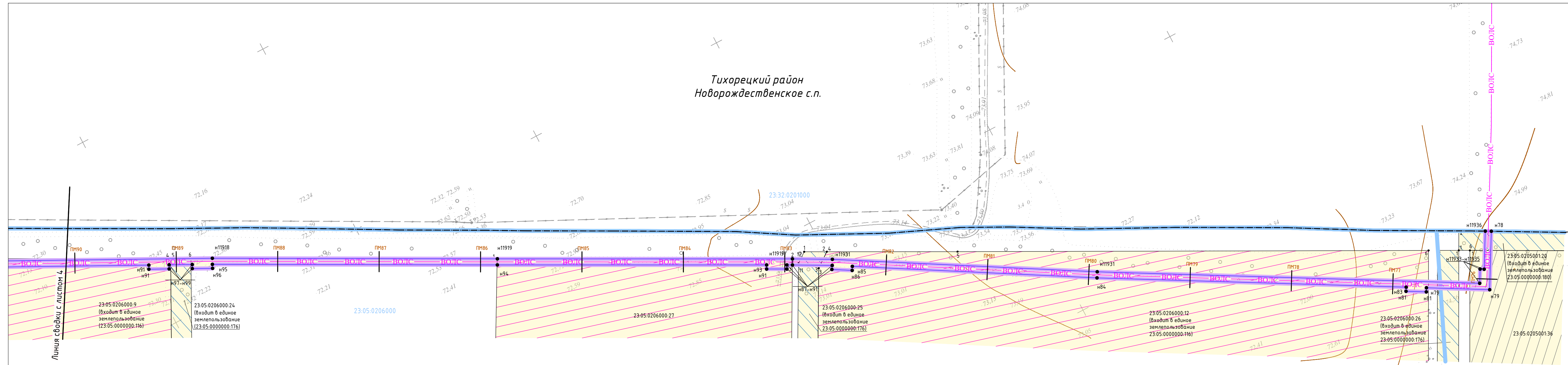


						5664.ВОЛС.ВЧ.Н-Т-ДПТ-ППТЗ-ГЧЗ				
						Документация по планировке территории для размещения линейного объекта федерального значения: "Волоконно-оптическая линия связи Новороссийская-Темрюк" (ВОЛС Н-Т) на территории Краснодарского края				
Изм.	Молич	Лист	№ док.	Подпись	Дата	Проект планировки территории		Стадия	Лист	Листов
Нач. отдела	Смирнов К.Е.				11.20	Схема использования территории в период подготовки проекта планировки территории. Схема конструктивных и планировочных решений		ДПТ	1	32
Проверил	Растеряев Н.Н.				11.20					
Исполнил	Зимица Н.А.				11.20					
						Выселковский район Краснодарский край М 1:3 111		АО "Управление перспективных технологий"		



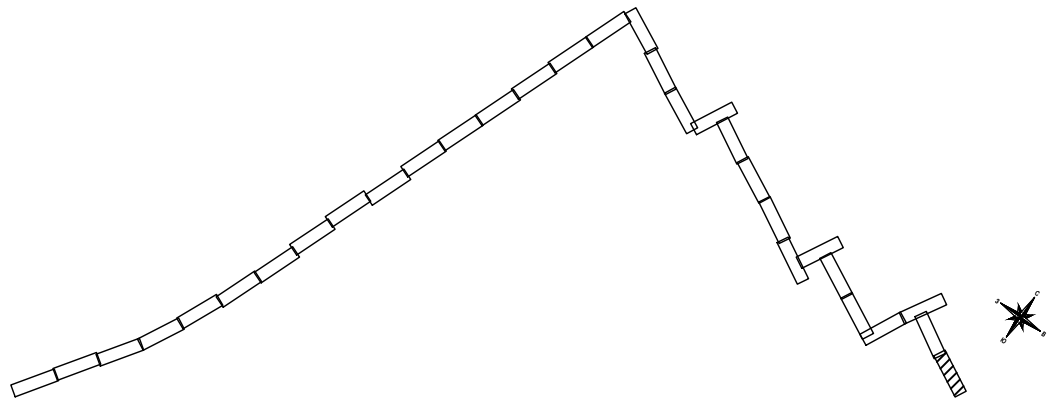
Тихорецкий район
Новорождественское с.п.

Выселковский район
Газырское с.п.



Инв. № подл. Подп. и дата Взам. инв. №

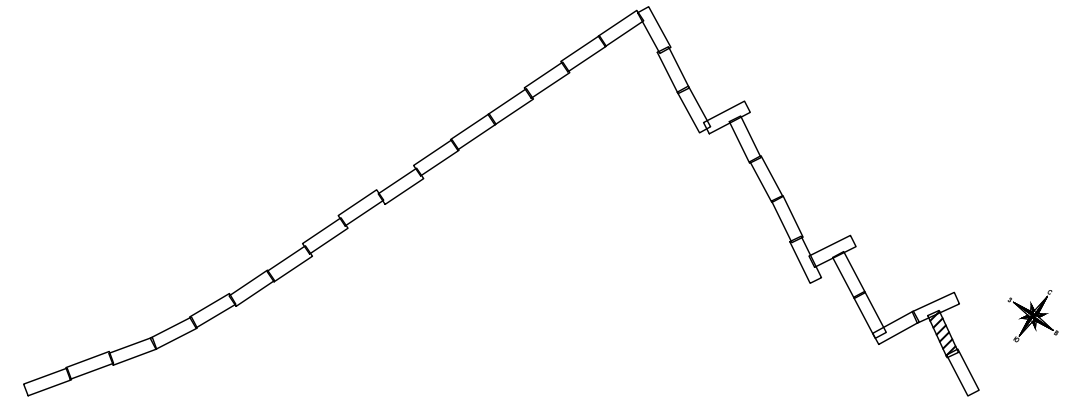
Условные обозначения приведены на листе 1



Изм.	Мол.ч.	Лист	№ док.	Подпись	Дата	5664.ВОЛС.ВЧ.Н.-Т.-ДПТ-ППТЗ-ГЧЗ	Лист 2
------	--------	------	--------	---------	------	---------------------------------	-----------

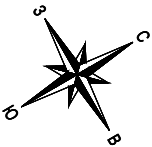
Формат: 5xА5 398мм*951мм

М 1:3111



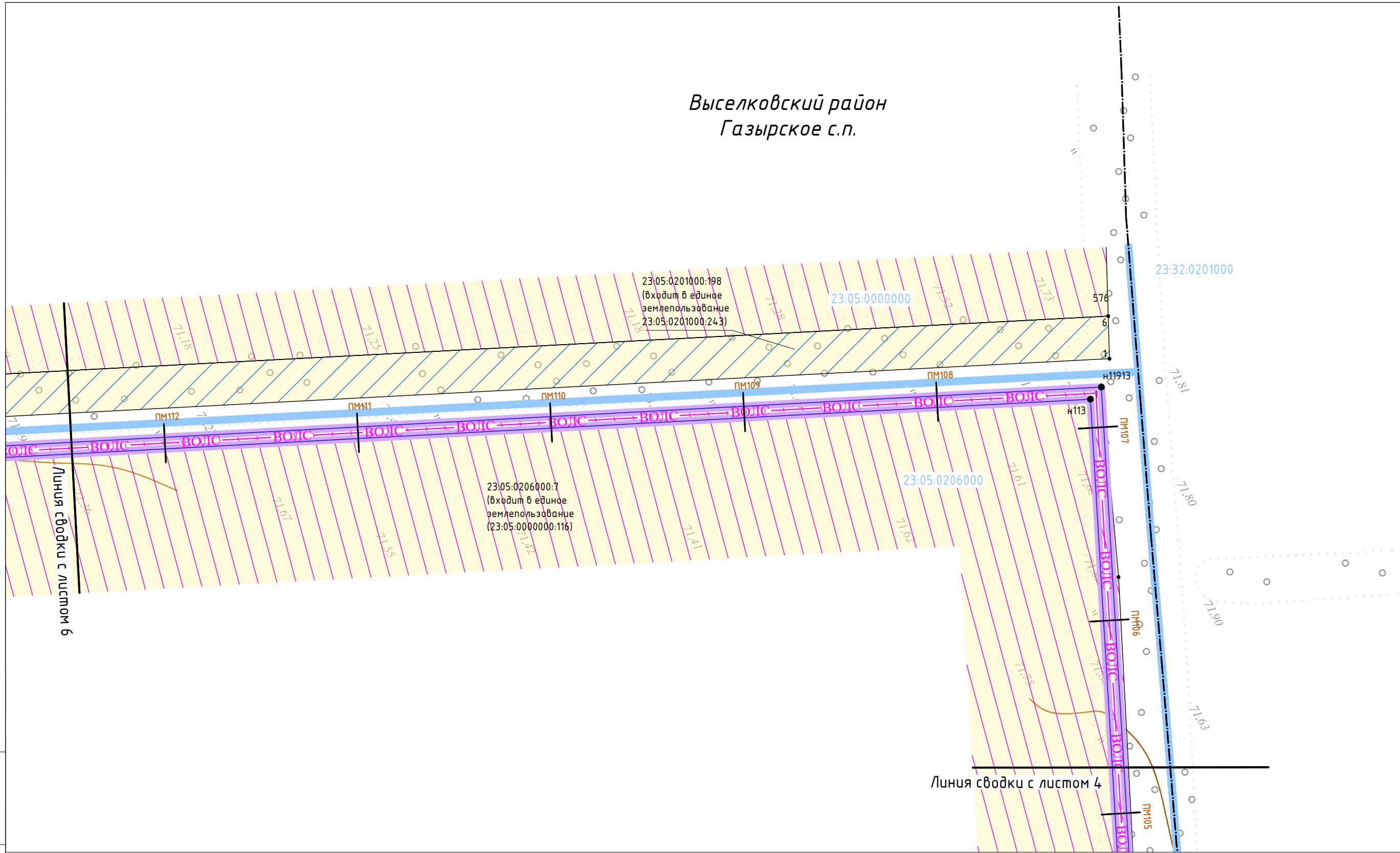
Выселковский район
Газырское с.п.

						5664.ВО/НС.ВЧ.Н-Т-ДПТ-ППТЗ-ГЧЗ	Лист
Изм.	Модиф.	Лист	№ док.	Подпись	Дата		3



Выселковский район
Газырское с.п.

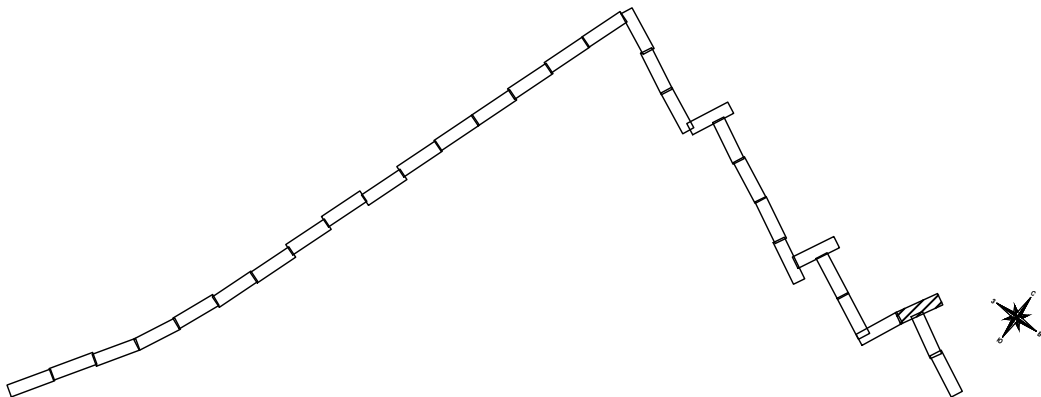
Тихорецкий район
Новорождественское с.п.



Линия сводки с листом 4

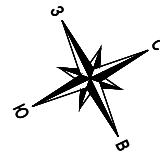
Линия сводки с листом 9

Условные обозначения приведены на листе 1

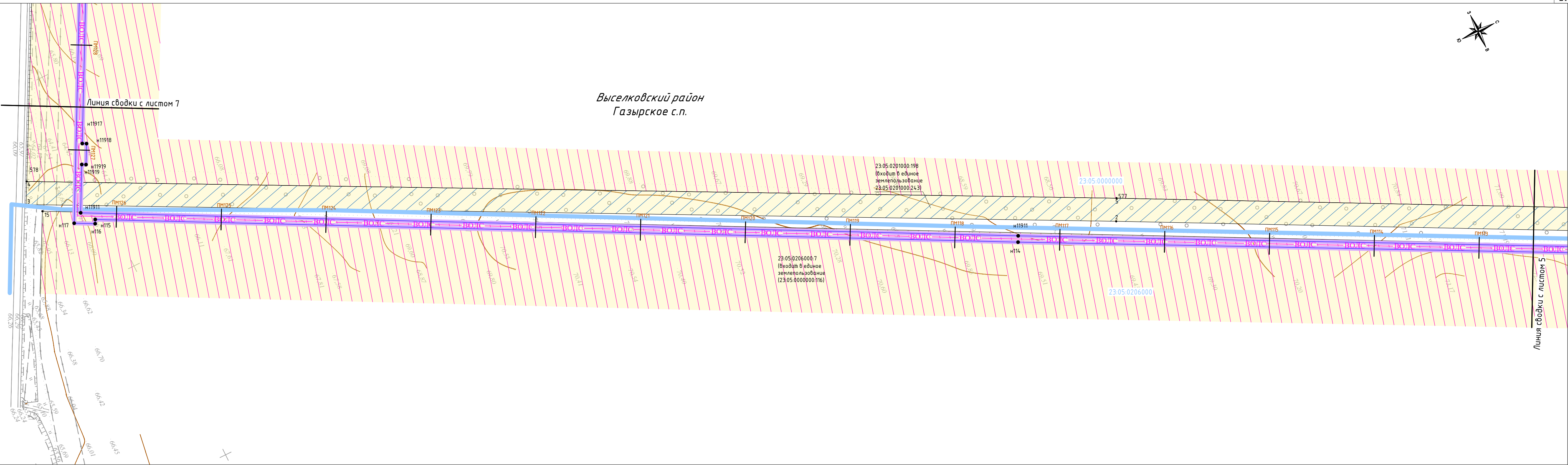


Инв. № подл.	Подп. и дата	Взам. инв. №

Изм.	Мол.ч.	Лист	№ док.	Подпись	Дата	5664.ВОЛС.ВЧ.Н-Т-ДПТ-ППТЗ-ГЧЗ	Лист
							4

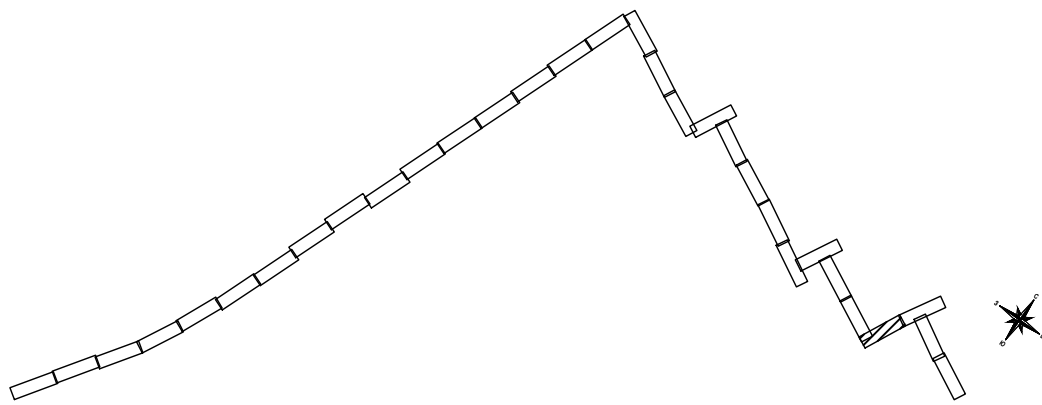


Выселковский район
Газырское с.п.

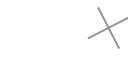


Инв. № подл.	Подп. и дата	Взам. инв. №

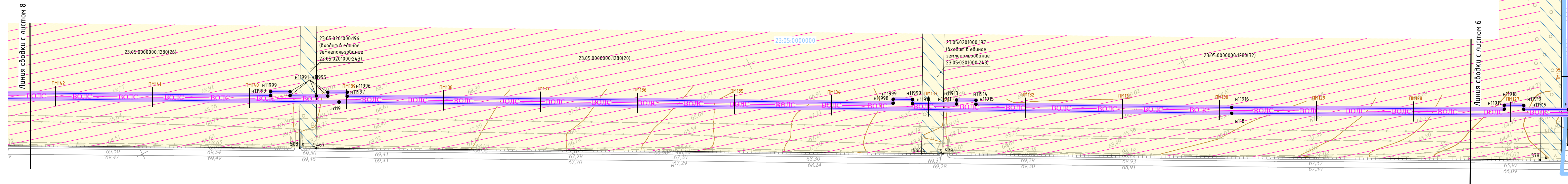
Условные обозначения приведены на листе 1



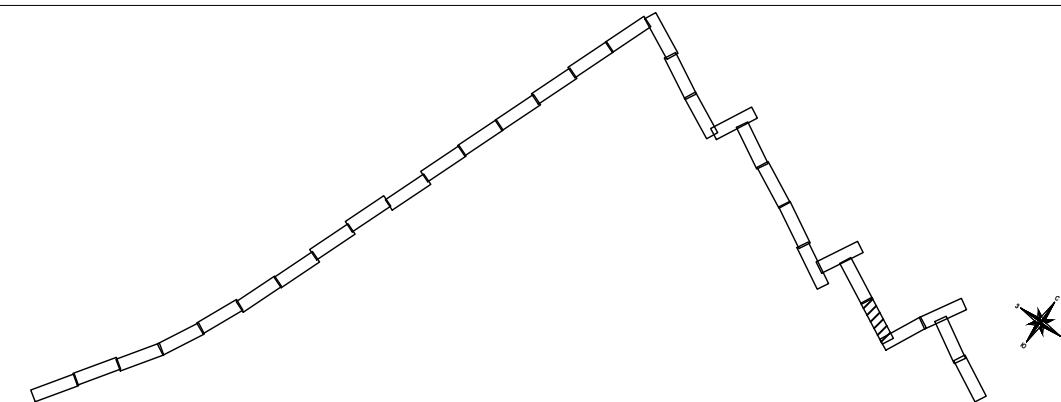
Изм.	Мол.ч.	Лист	№ док.	Подпись	Дата	5664.ВОЛС.ВЧ.Н-Т-ДПТ-ППТЗ-ГЧЗ	Лист 5



Выселковский район
Газырское с.п.



Условные обозначения приведены на листе 1



						5664.ВОЛС.ВЧ.Н-Т-ДПТ-ППТЗ-ГЧЗ	Лист
							6
Изм.	Мол.уч.	Лист	№ док.	Подпись	Дата		

23:05:000000:1280(33)

23:05:0201000:194
(входит в единое
землепользование
23:05:0201000:243)

23:05:0000000:1280(63)

23:05:0201000:195
(входит в единое
землепользование
23:05:0201000:243)

23:05:0000000:1280(26)

Линия свободки с листом 9

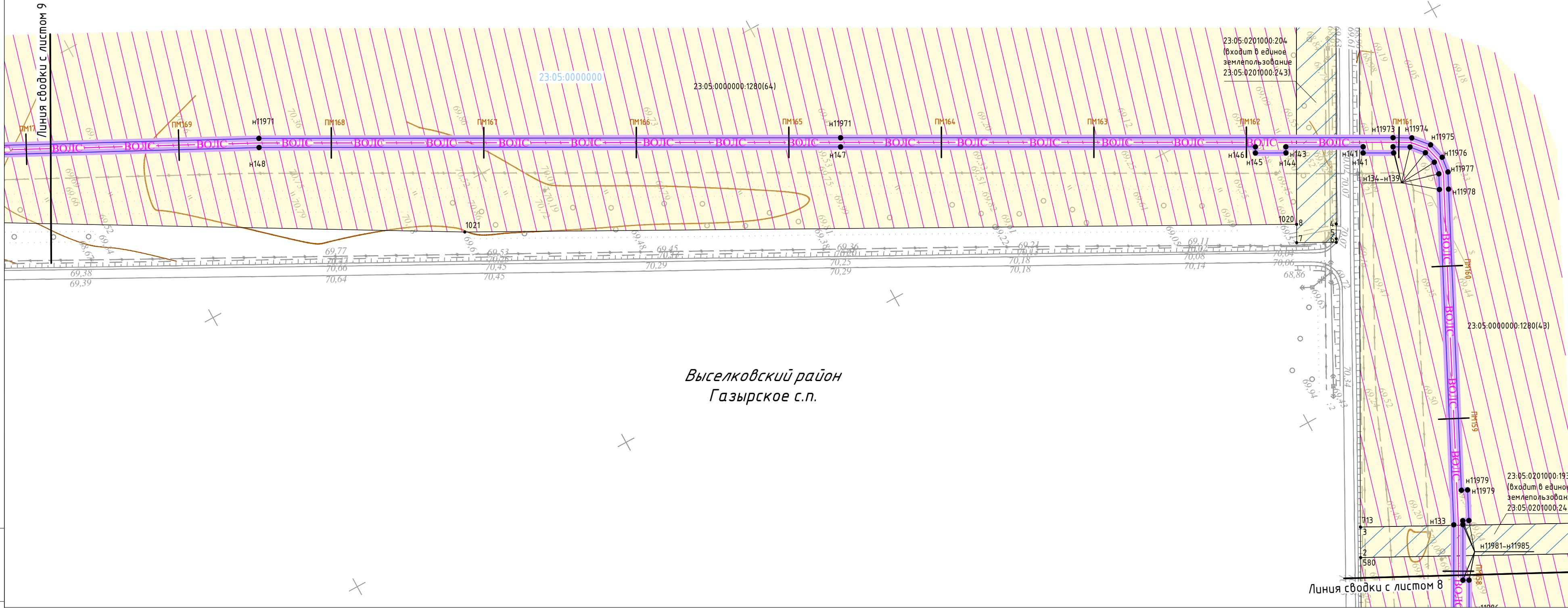
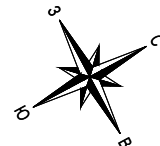
Линия свободки с листом 7

Линия сводки с листом 9

Линия сводки с листом 7

A line drawing of a crane boom, showing a long lattice structure with a hook at the end. A compass rose is located to the right of the boom, with an arrow pointing towards the top right, indicating North.

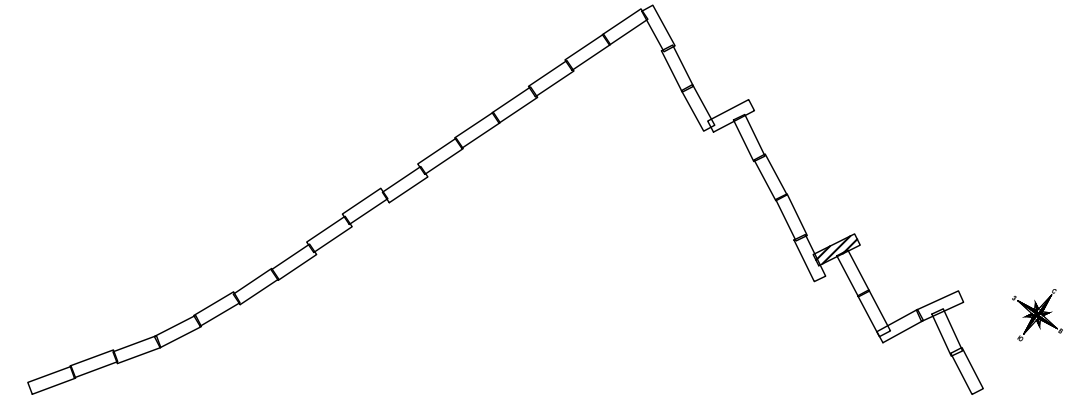
						5664.ВО/С.В.Ч.Н-Т-ДПТ-ППТЗ-ГЧЗ	Лист
Изм.	Мол.ч.	Лист	№ док.	Подпись	Дата		7



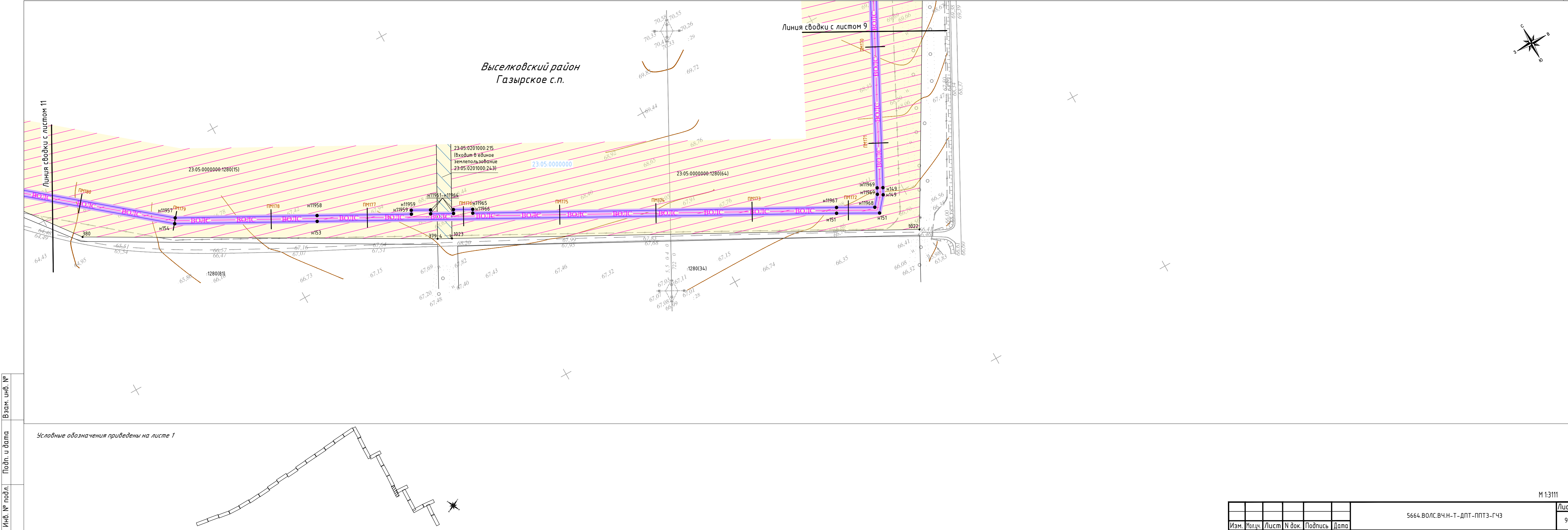
Выселковский район
Газырское с.п.

Инв. № подл.	Взам. инв. №
Подп. и дата	

Условные обозначения приведены на листе 1

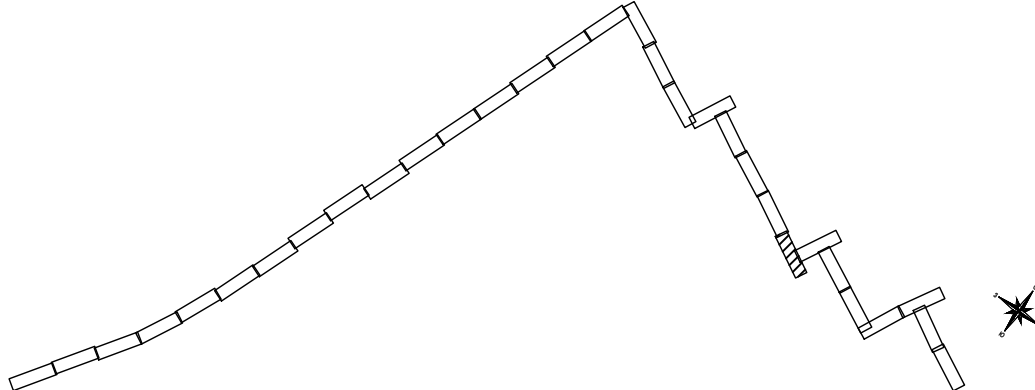


Изм.	Мол.ч.	Лист	№ док.	Подпись	Дата	5664.ВО/С.В.Ч.Н.-Т.-ДПТ-ППТЗ-ГЧЗ	Лист
							8



Инв. № подл.	Подп. и дата	Взам. инв. №

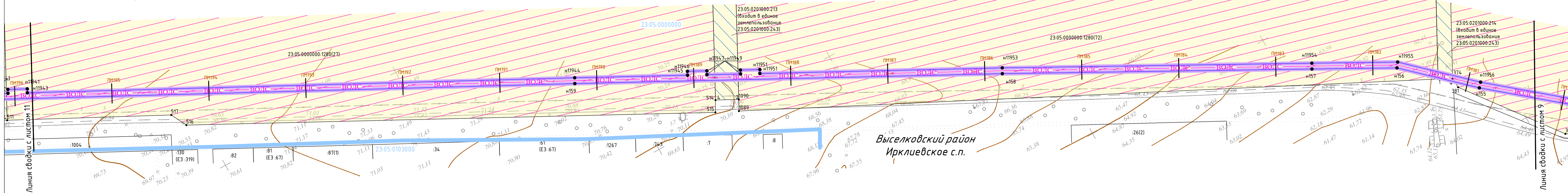
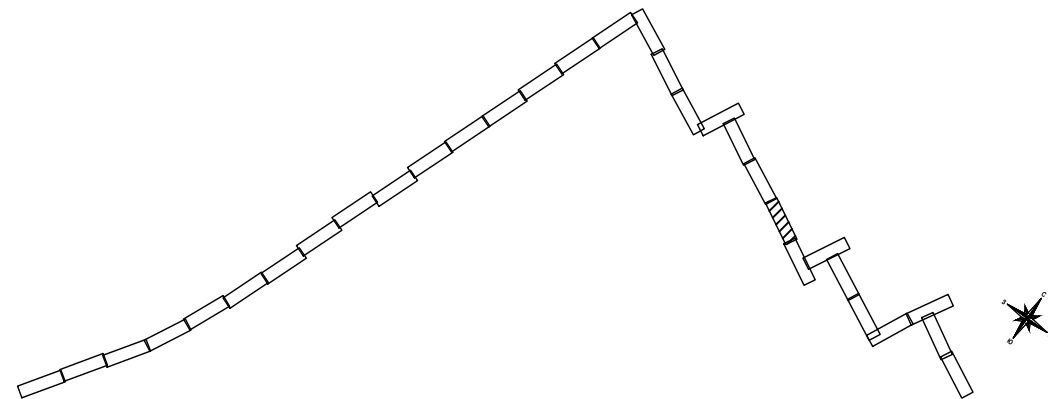
Условные обозначения приведены на листе 1



Изм.	Мол.ч.	Лист	№ док.	Подпись	Дата	5664.ВО/С.ВЧ.Н-Т-ДПТ-ППТЗ-ГЧЗ	Лист
							9

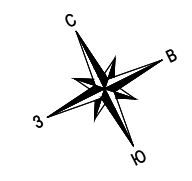
Инв. № подл. Подп. и дата Взам. инв. №

Условные обозначения приведены на листе 1



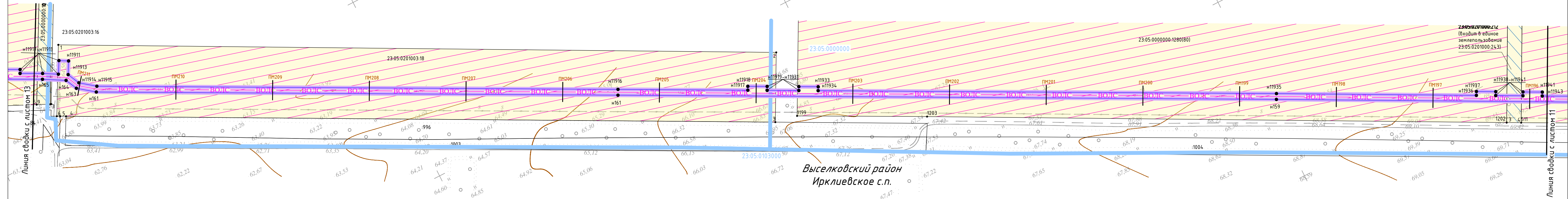
Изм.	Мол.ч.	Лист	№ док.	Подпись	Дата	5664.ВОЛС.ВЧН-Т-ДПТ-ППТЗ-ГЧЗ	Лист
							10

Формат: 5хА5 398мм*951мм

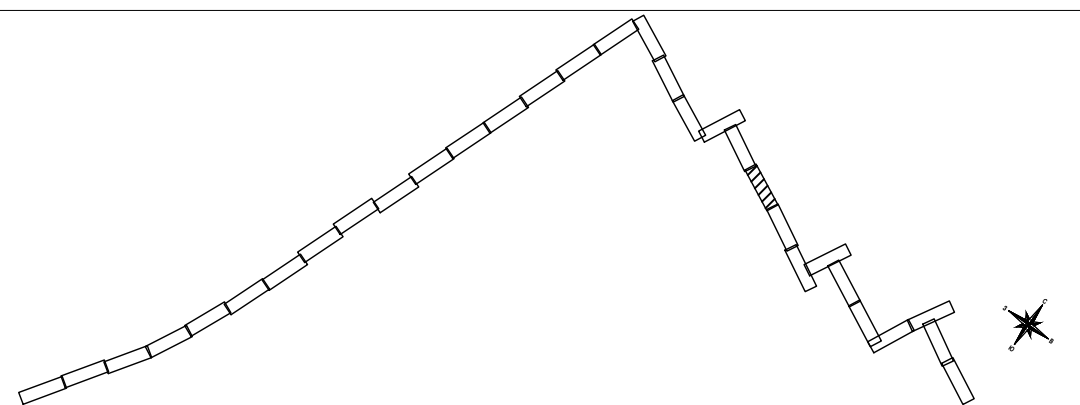


Выселковский район
Газырское с.п.

Выселковский район
Ирклевское с.п.

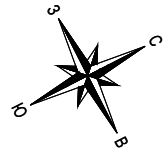


Условные обозначения приведены на листе 1

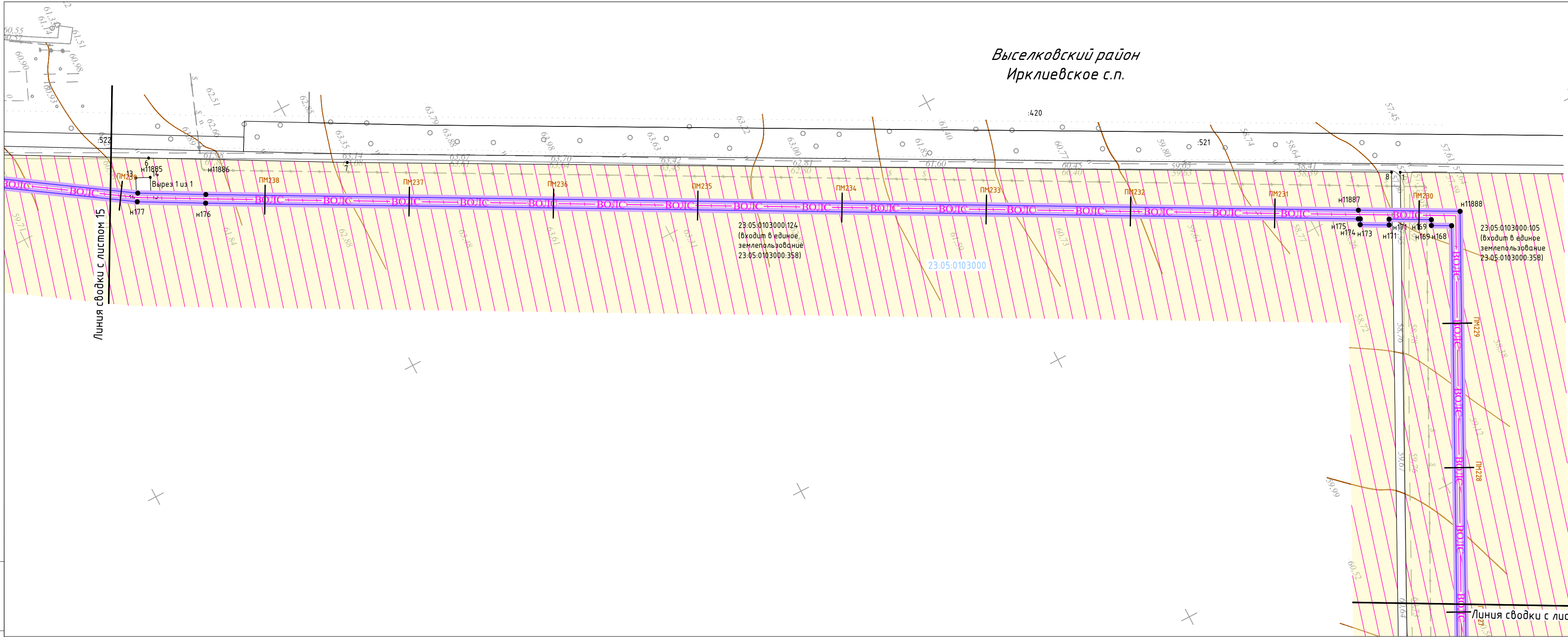


Инв. № подл. Подп. и дата. Взам. инв. №

							5664.ВОЛС.ВЧ.Н-Т-ДПТ-ППТЗ-ГЧЗ	Лист 11
Изм.	Мол.ч.	Лист	№ док.	Подпись	Дата			



Выселковский район
Иркилевское с.п.



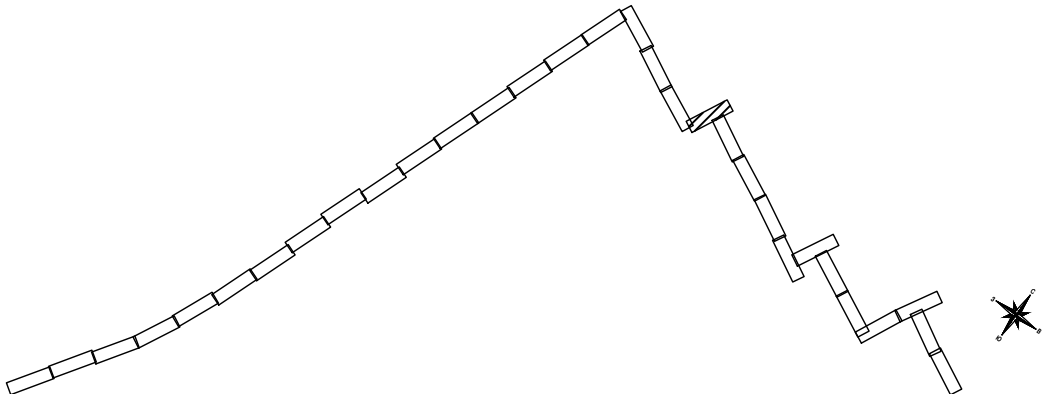
23.05.0103000:124
(входит в единое
землепользование
23.05.0103000:358)

23.05.0103000

23.05.0103000:105
(входит в единое
землепользование
23.05.0103000:358)

Инв. № подл. Подп. и дата Взам. инв. №

Условные обозначения приведены на листе 1



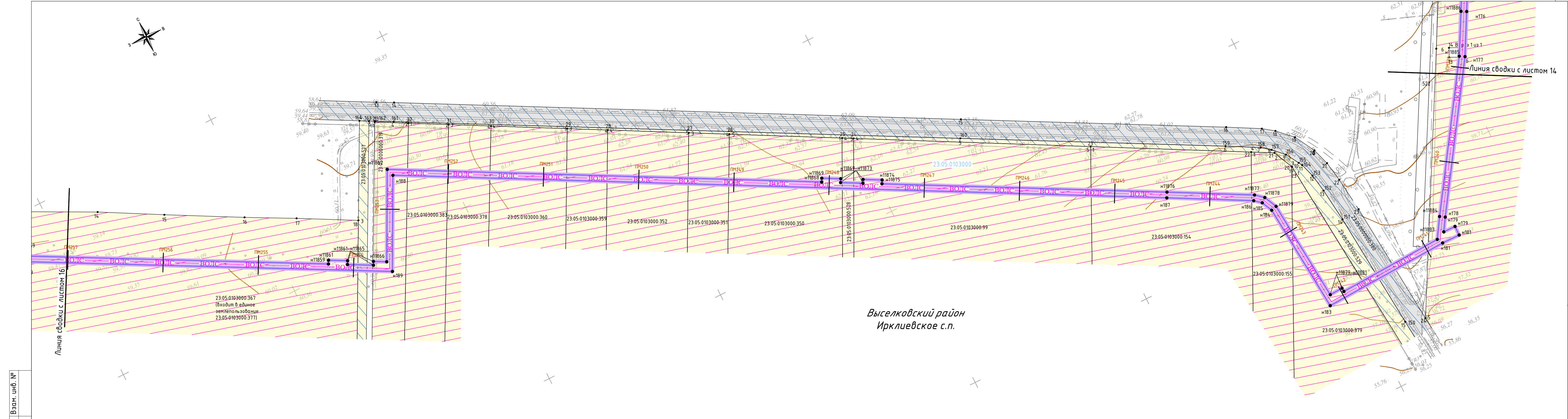
М 1:3111

Изм.	Мол.ч.	Лист	№ док.	Подпись	Дата

5664.ВОЛС.ВЧ.Н-Т-ДПТ-ППТЗ-ГЧЗ

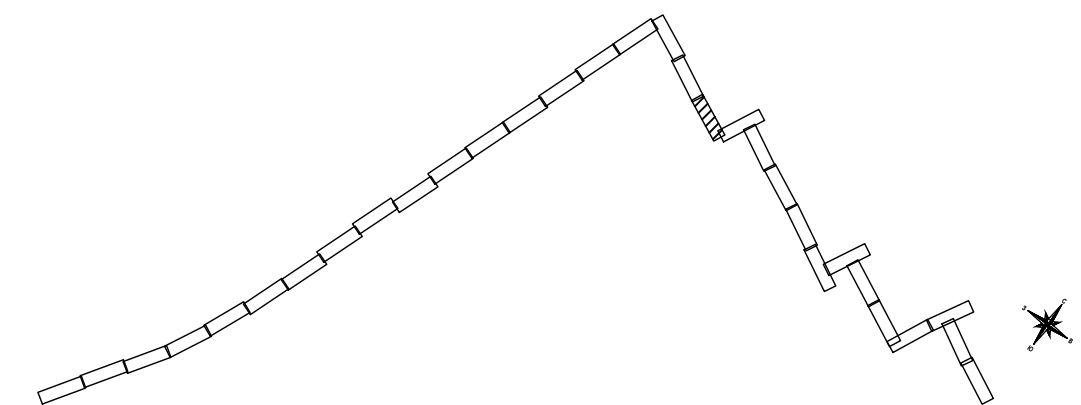
Лист
13

Формат: 5хА5 398мм*951мм



Инв. № подл.	Подп. и дата	Взам. инв. №

Условные обозначения приведены на листе 1

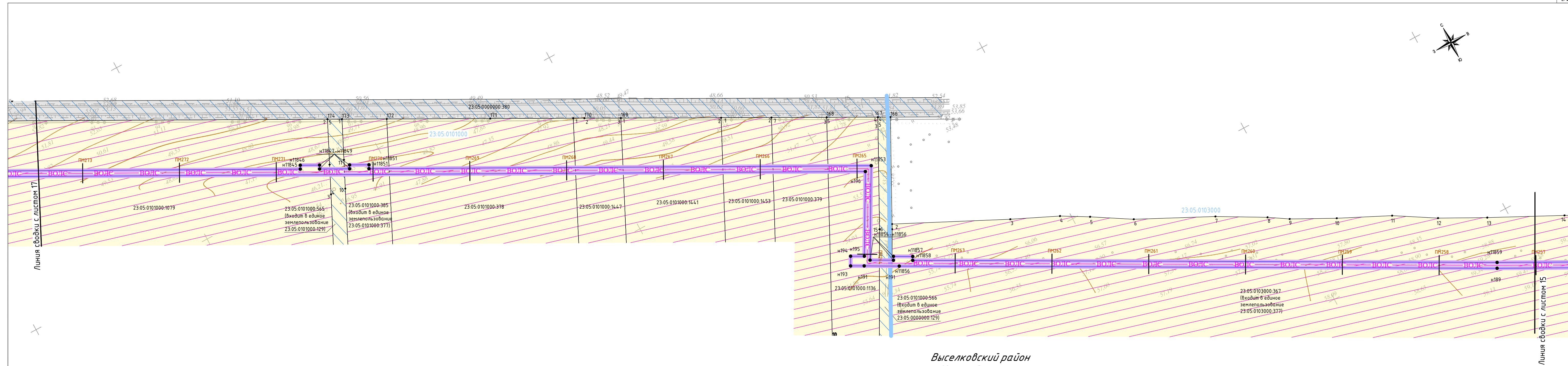


Выселковский район
Ирклевское с.п.

Изм.	Мол.ч.	Лист	№ док.	Подпись	Дата	5664.ВОЛС.ВЧ.Н-Т-ДПТ-ППТЗ-ГЧЗ	Лист
							14

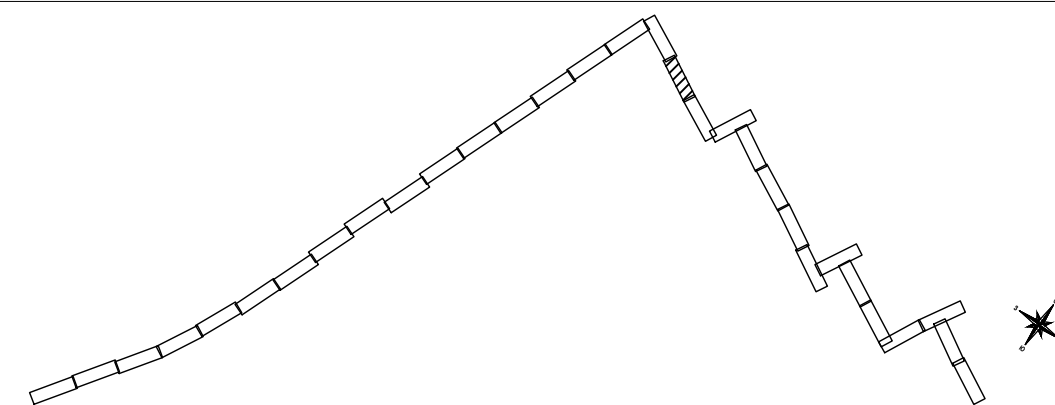
Формат: 5хА5 398мм*951мм

М 1:3111

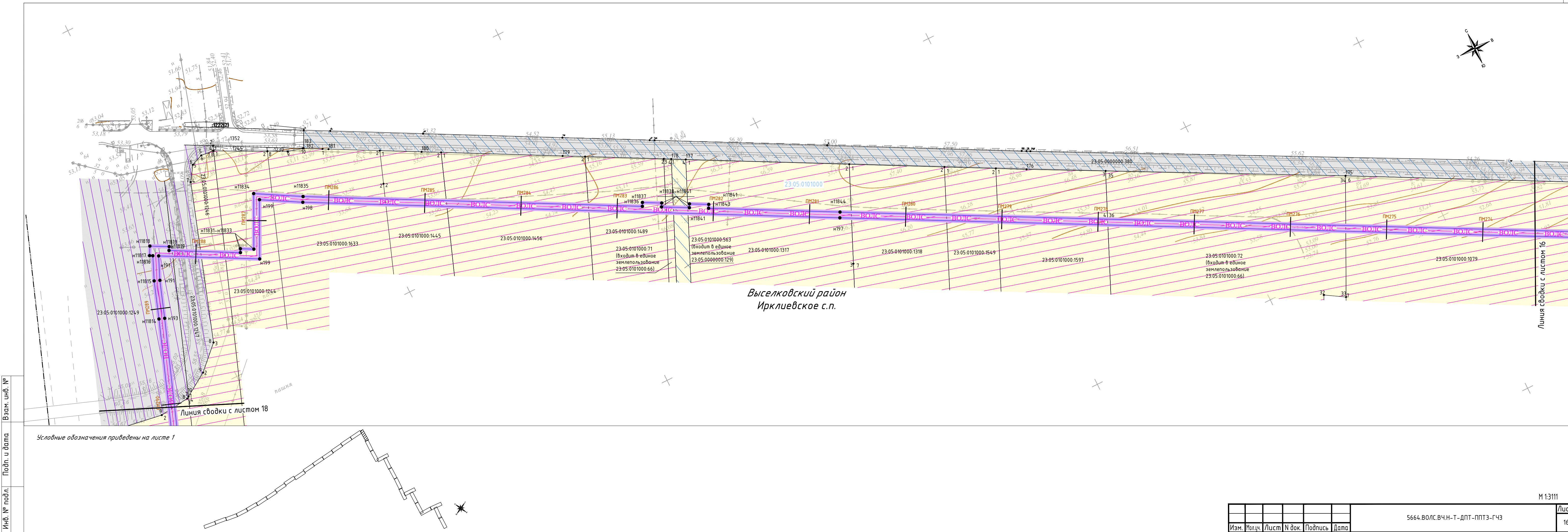


Выселковский район
Ирклиевское с.п.

Условные обозначения приведены на листе 1

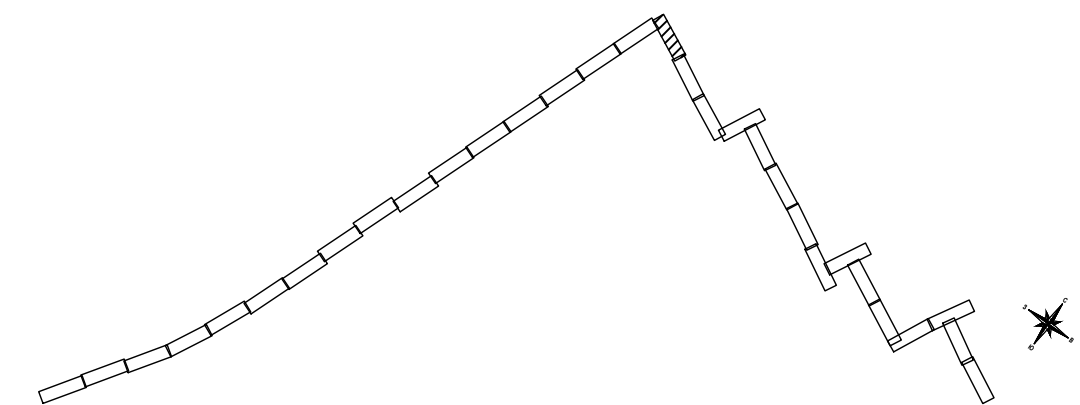


						5664.ВО/ЛС.ВЧ.Н-Т-ДПТ-ППТЭ-ГЧЗ	Лист
							15
Изм.	Мол.лч.	Лист	№ док.	Подпись	Дата		



Инв. № подл. Подп. и дата. Взам. инв. №

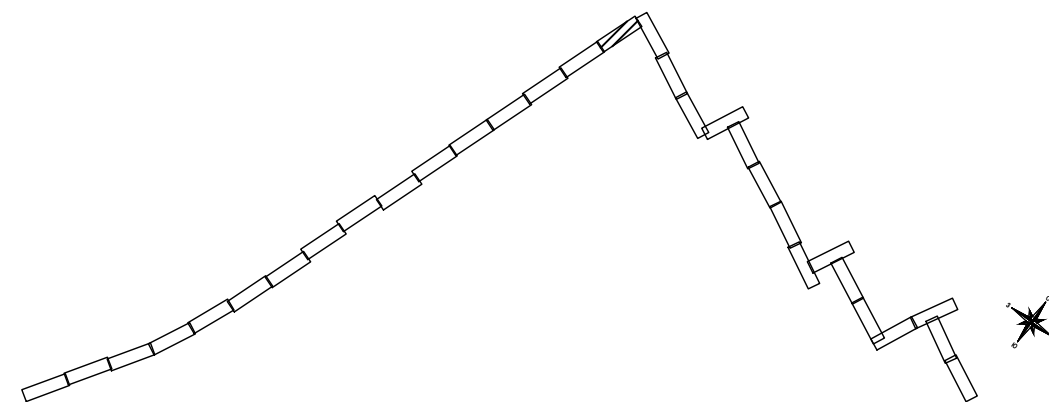
Условные обозначения приведены на листе 1



Изм.	Мол.ч.	Лист	№ док.	Подпись	Дата	5664.ВОЛС.В.Ч.Н-Т-ДПТ-ППТЗ-ГЧЗ	Лист 16
------	--------	------	--------	---------	------	--------------------------------	---------

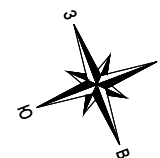
Формат: 5xА5 398мм*951мм

Выселковский район
Иркиевское с.п.



M 1:3111

Формат: 5хА5 398мм*951мм



Линия сводки с листом 18

Инв. № подл.	
--------------	--

A line drawing of a segmented, articulated structure, possibly a robotic arm or a biological limb. The structure is composed of multiple rectangular segments connected by joints. It is oriented diagonally across the frame, with a compass rose in the bottom right corner indicating North (N), South (S), East (E), and West (W).

Луст

Формат: 5хА5 398мм*951мм


$$\begin{array}{r} 2197400 \\ \times 564600 \\ \hline \end{array}$$


23:05:0103006

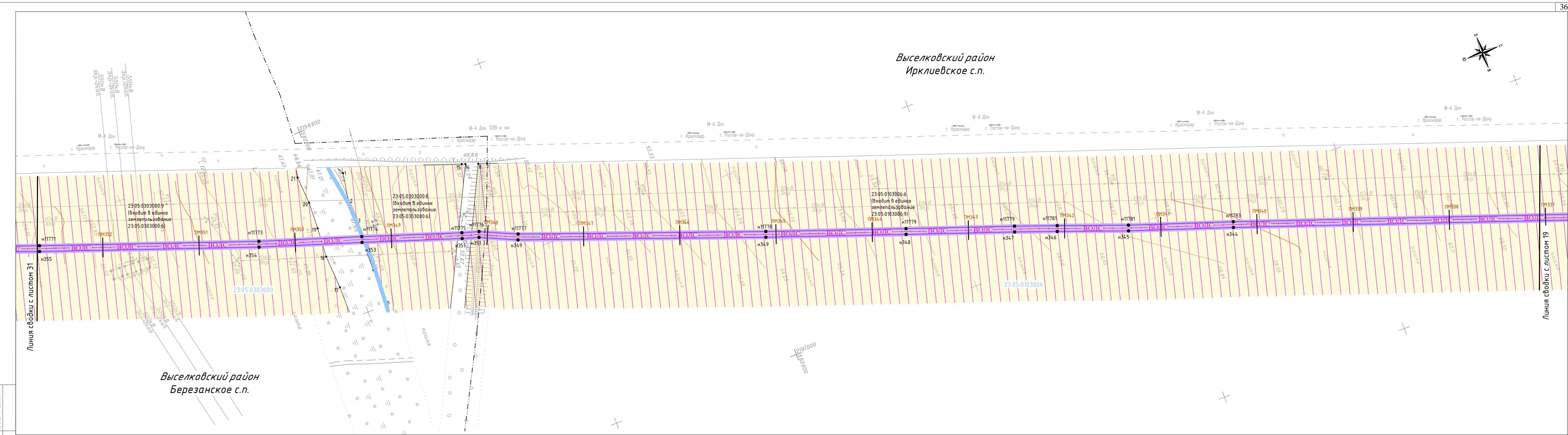
23:05:0103000

Линия сводки с листом 19

						5664.ВО/НС.В.Ч.Н-Т-ДПТ-ППТЗ-ГЧЗ	Лист
Изм.	Модиф.	Лист	№ док.	Подпись	Дата		19

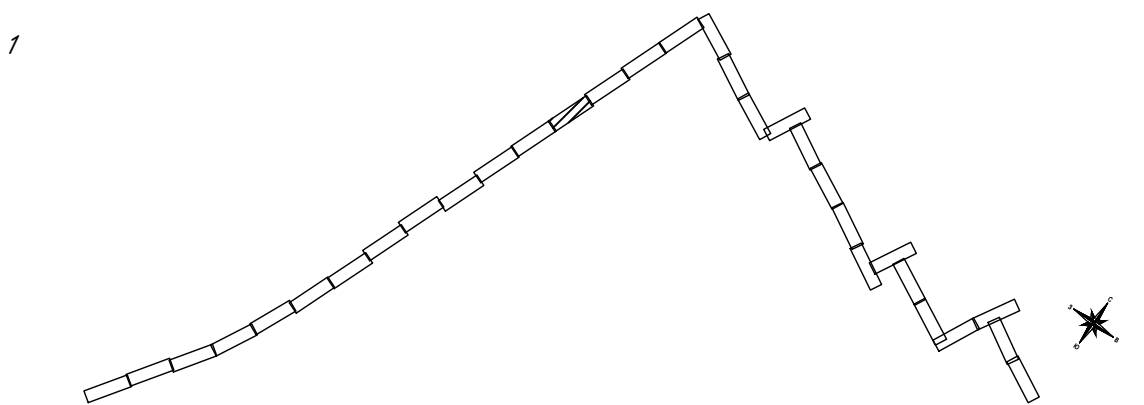


Выселковский район
Ирклиевское с.п.



Выселковский район
Березанское с.п.

Условные обозначения приведены на листе



M 1:3111

						5664.В0/ЛС.ВЧ.Н-Т-ДПТ-ППТЗ-ГЧЗ	Лист
							20
Изм.	Молуч.	Лист	№ док.	Подпись	Дата		

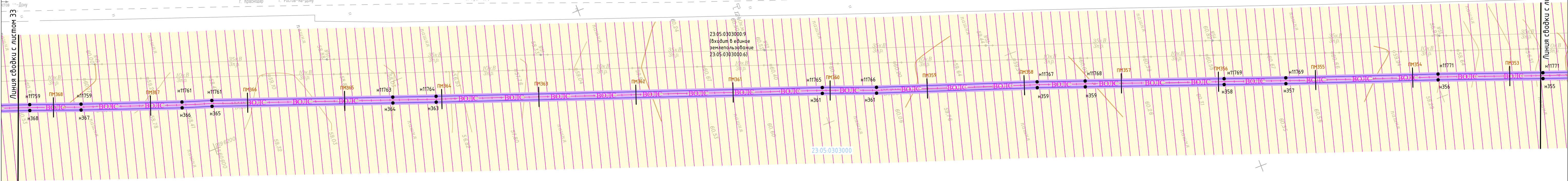
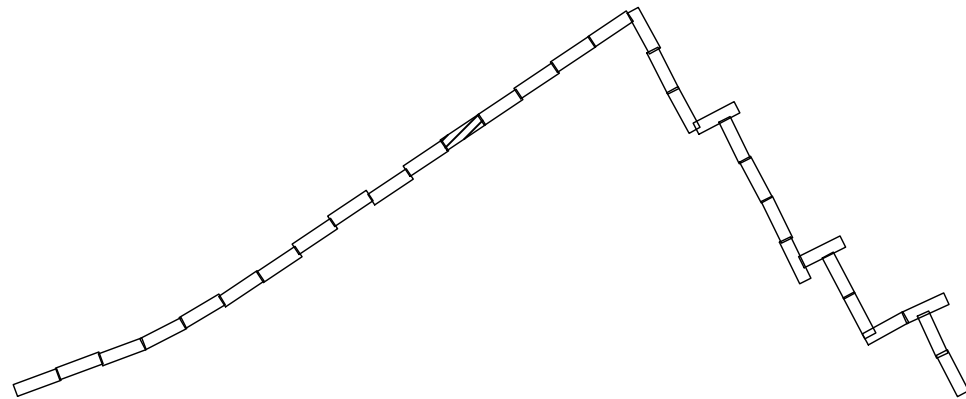
Формат: 5хА5 398мм*951мм

Инв. № подл.	Подп. и дата	Взам. инв. №

Инв. № подл.	Подп. и дата	Взам. инв. №

Инв. № подл. Подп. и дата. Взам. инв. №

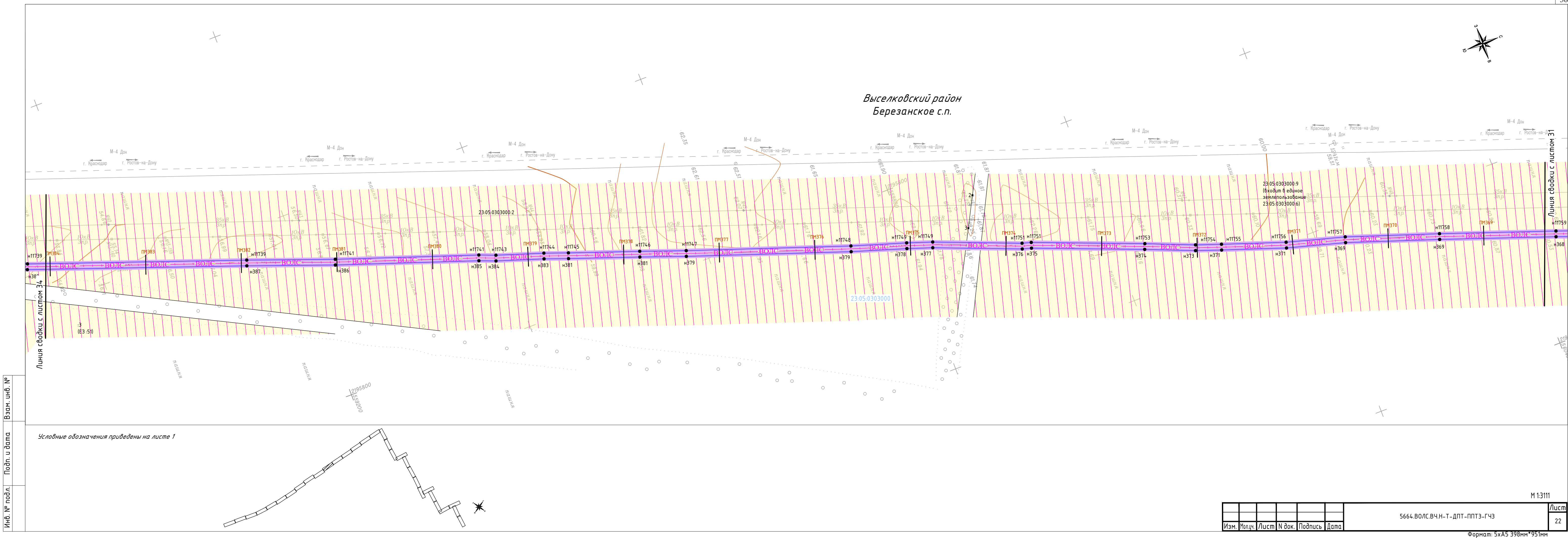
Условные обозначения приведены на листе 1

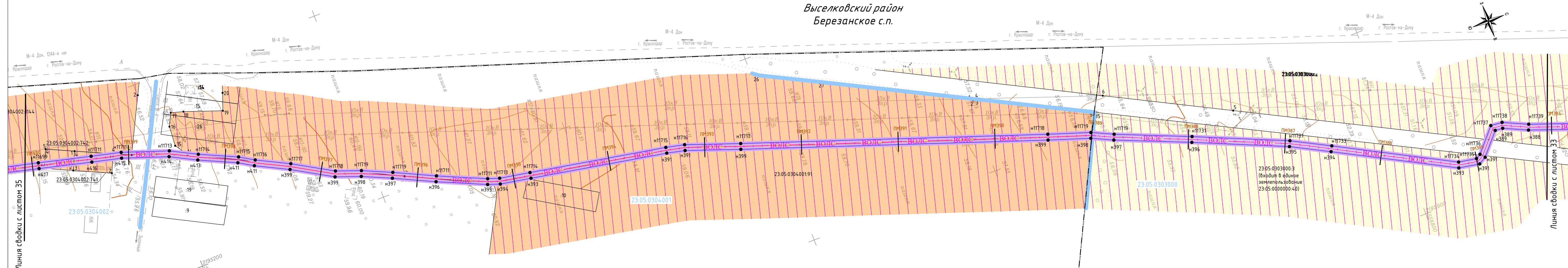


М 1:3111

							5664.ВОЛС.ВЧН-Т-ДПТ-ППТЗ-ГЧЗ	Лист
Изм.	Мол.ч.	Лист	№ док.	Подпись	Дата			21

Формат: 5хА5 398мм*951мм





пос. Заречный

Линия сводки с листом 35

Lecture 8 - Designing a system, 33

23:05:0304002

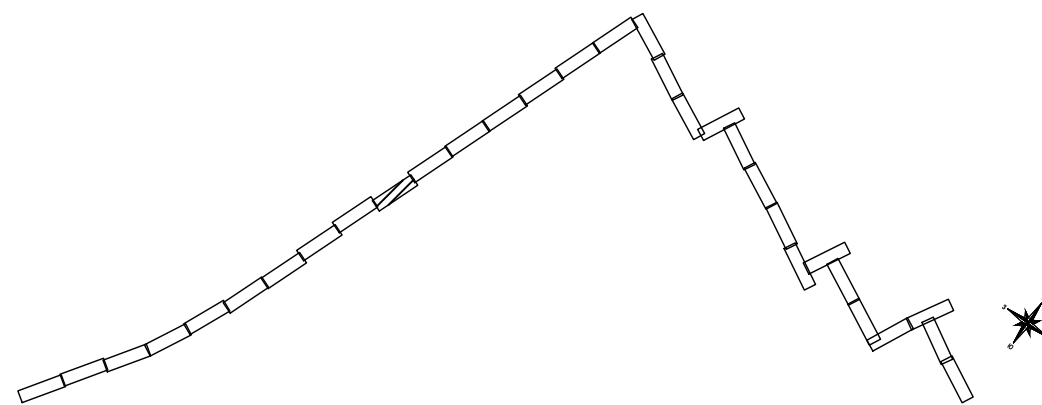
23:05:0303000

23:05:0304001

3:05:0303000:3
входит в единое
землепользование
3:05:0000000:40)

$$\begin{array}{r} 2195200 \\ \times 57600 \\ \hline \end{array}$$

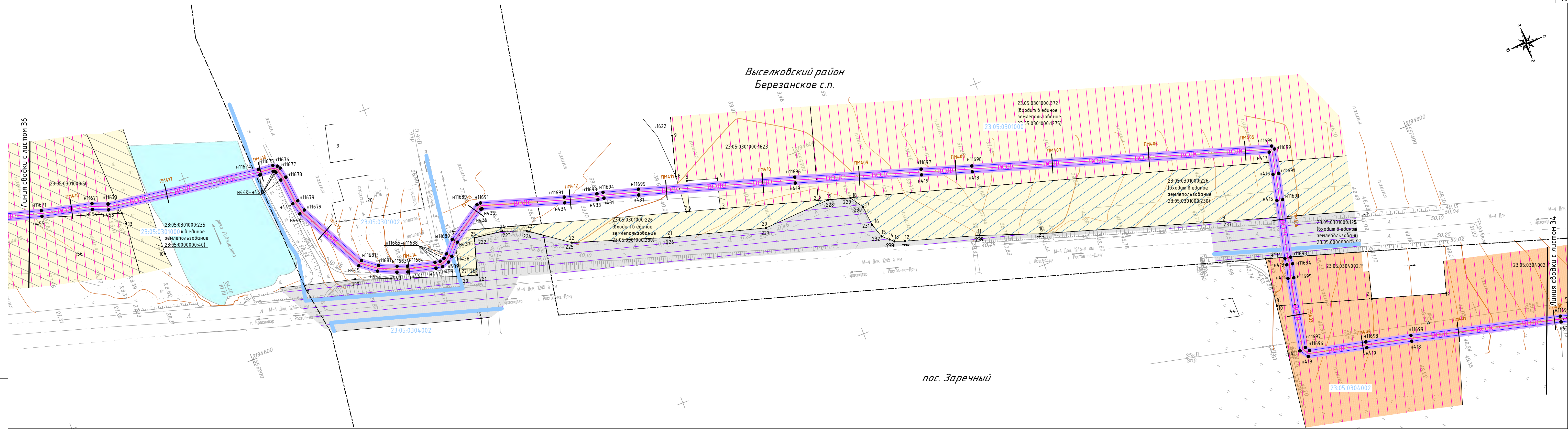
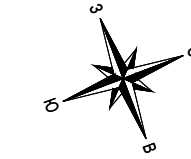
Условные обозначения приведены на листе 1



M 1:3111

						5664.ВО/ЛС.ВЧ.Н-Т-ДПТ-ППТЗ-ГЧЗ	Лист
Изм.	Мол.лч.	Лист	№ док.	Подпись	Дата		23

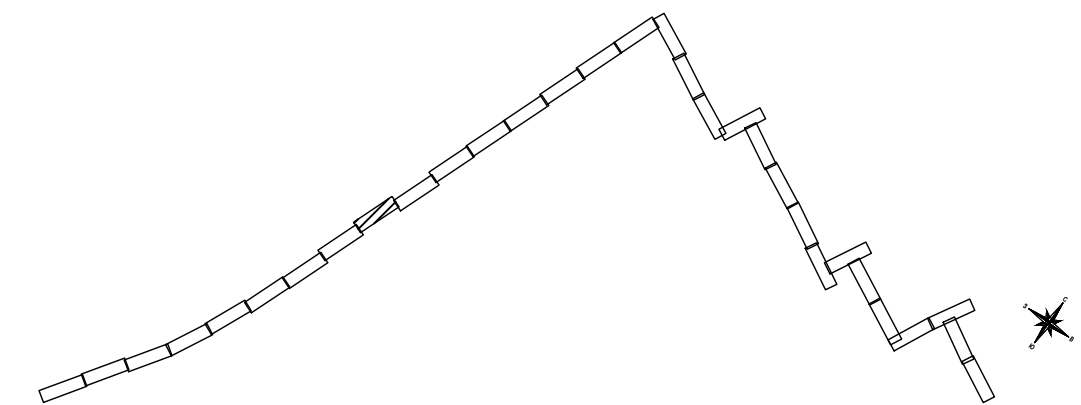
Формат: 5хА5 398мм*951мм



Выселковский район
Березанское с.п.

пос. Заречный

Условные обозначения приведены на листе 1

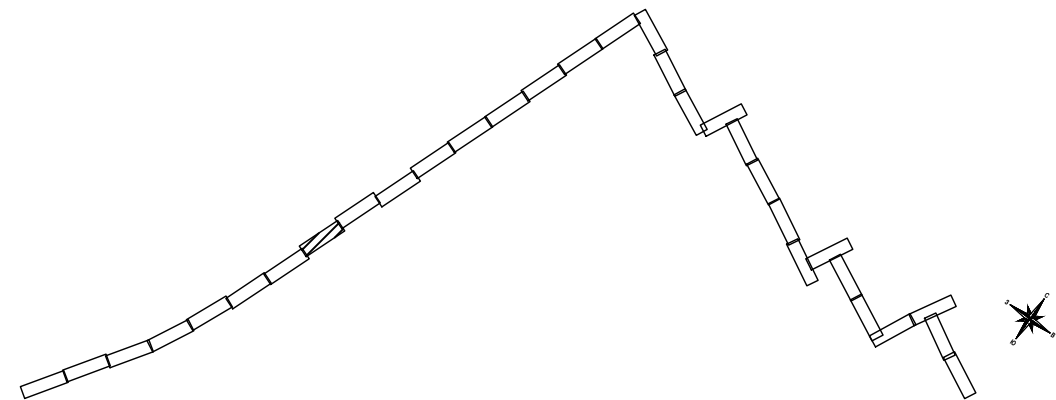


Инв. № подл. Подп. и дата. Взам. инв. №

Изм.	Мол.ч.	Лист	№ док.	Подпись	Дата	5664.ВО/С.В.Ч.Н.-Т.-ДПТ-ППТЗ-ГЧЗ	Лист 24
------	--------	------	--------	---------	------	----------------------------------	------------

М 1:3111

Формат: 5хА5 398мм*951мм



Выселковский район
Березанское с.п.

Взам. инв. №	
--------------	--

Условные обозначения приведены на листе 1

M 1:3111

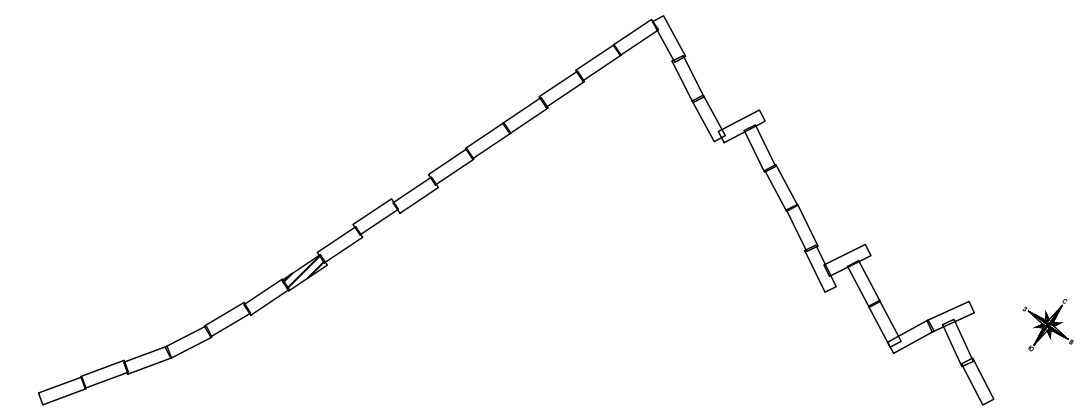
25

Формат: 5хА5 398мм*951мм



Инв. № подл.	Подп. и дата	Взам. инв. №

Условные обозначения приведены на листе 1




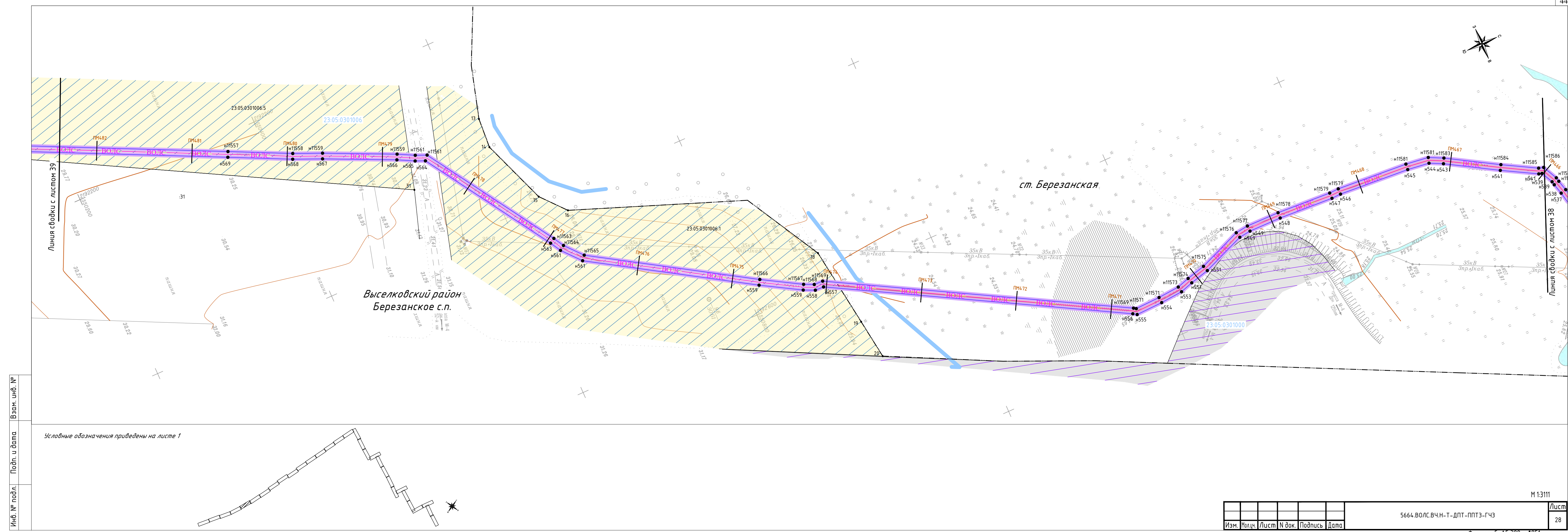
Выселковский район
Березанское с.п.

Изм.	Мол.ч.	Лист	№ док.	Подпись	Дата	5664.ВО/ЛС.В.Ч.Н-Т-ДПТ-ППТЗ-ГЧЗ	Лист
							26

Формат: 5xА5 398мм*951мм

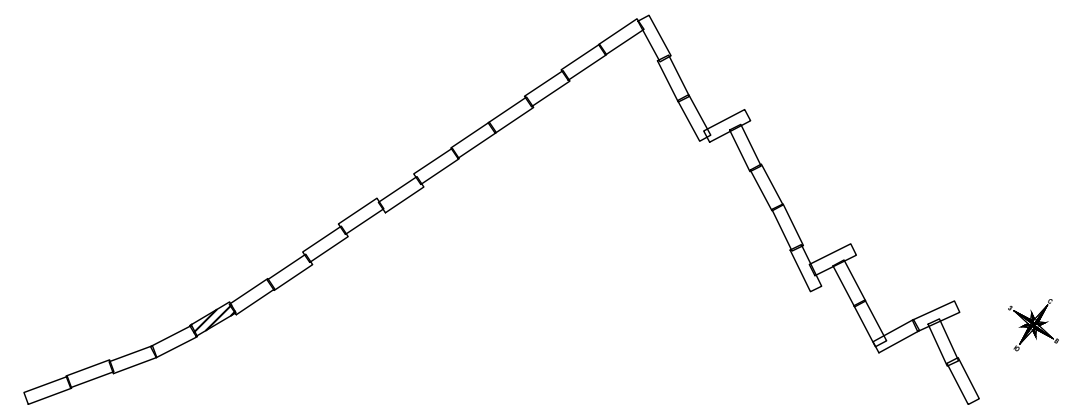
М 1:3111





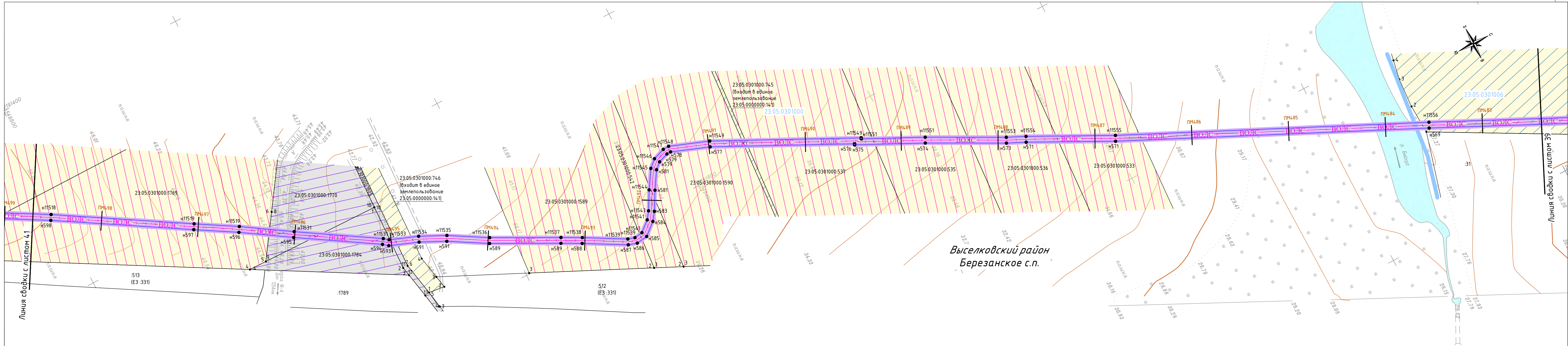
Инв. № подл.	Подп. и дата	Взам. инв. №

Условные обозначения приведены на листе 1



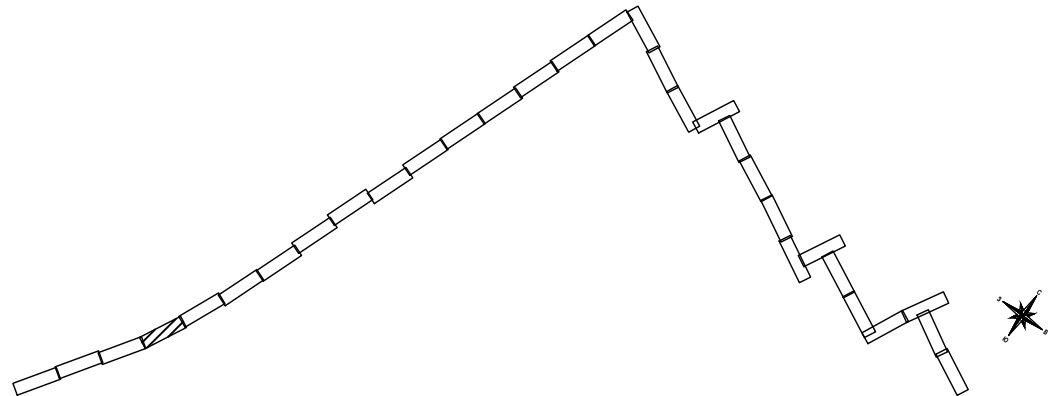
Изм.	Мол.ч.	Лист	№ док.	Подпись	Дата	5664.ВО/ЛС.В.Ч.Н-Т-ДПТ-ППТЗ-ГЧЗ	Лист
							28

Формат: 5хА5 398мм*951мм

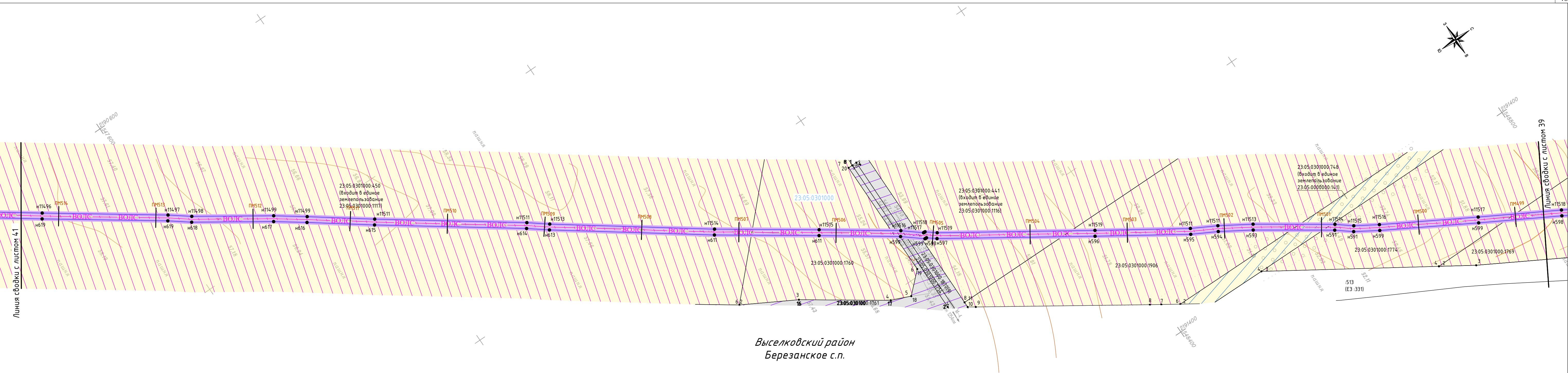


Инв. № подл. Подп. и дата. Взам. инв. №

Условные обозначения приведены на листе 1

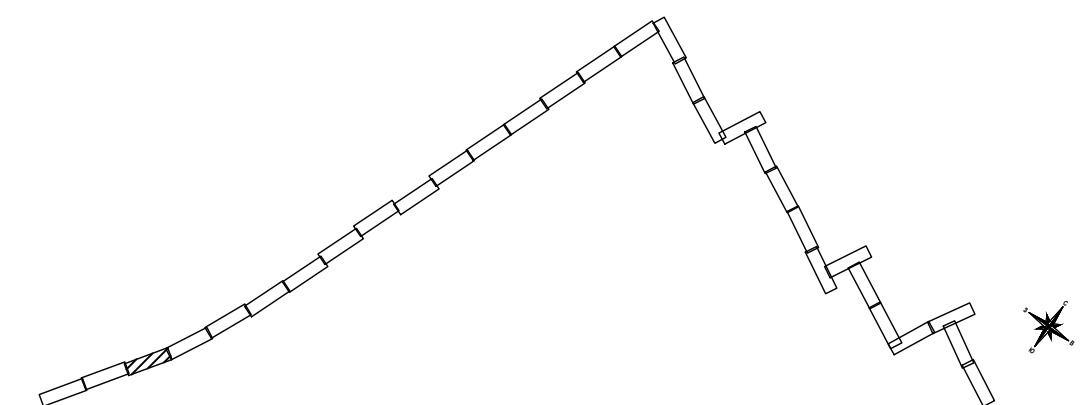


Изм.	Мол.ч.	Лист	№ док.	Подпись	Дата	5664.ВО/ЛС.ВЧ.Н-Т-ДПТ-ППТЗ-ГЧЗ	Лист
							29

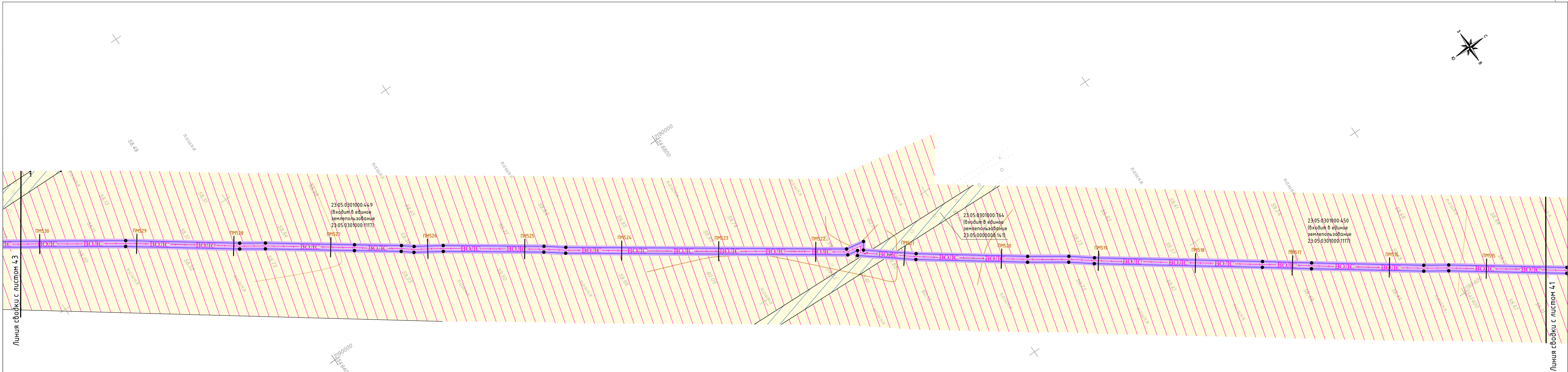
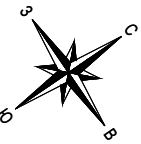


Инв. № подл. Подп. и дата Взам. инв. №

Условные обозначения приведены на листе 1

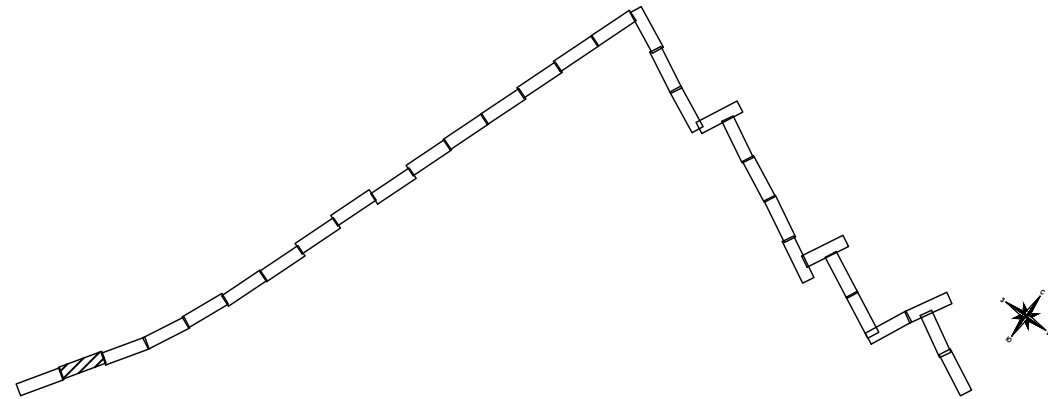


							5664.ВОЛС.В.Ч.Н-Т-ДПТ-ППТЗ-ГЧЗ	Лист 30
Изм.	Мол.ч.	Лист	№ док.	Подпись	Дата			

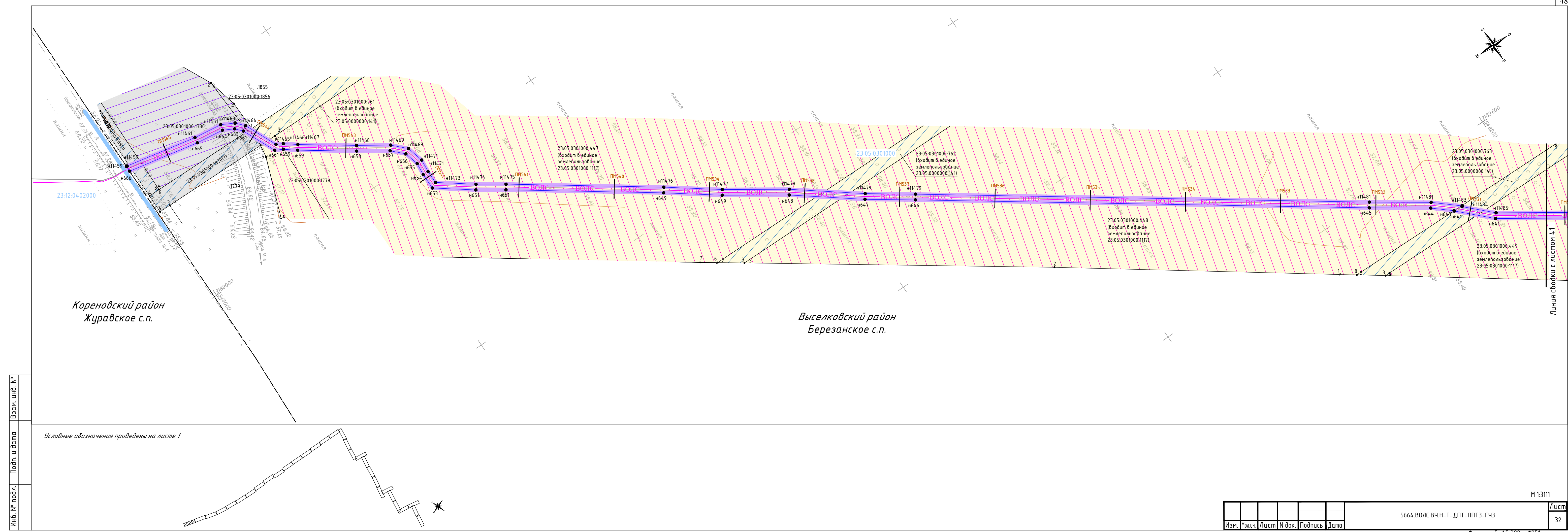


Инв. № подл.	Подп. и дата	Взам. инв. №

Условные обозначения приведены на листе 1

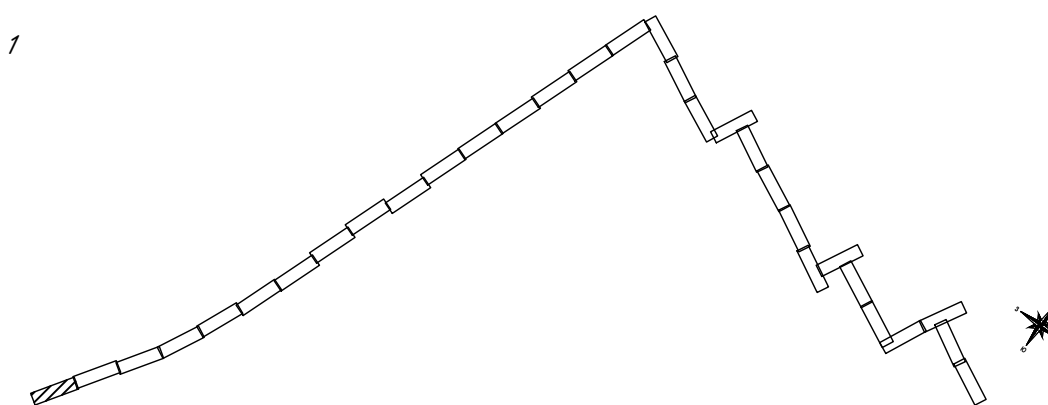


Изм.	Мол.ч.	Лист	№ док.	Подпись	Дата	5664.ВОЛС.ВЧ.Н-Т-ДПТ-ППТЗ-ГЧЗ	Лист
							31



Инв. № подл.	Подп. и дата	Взам. инв. №

Условные обозначения приведены на листе 1



Изм.	Мол.ч.	Лист	№ док.	Подпись	Дата	5664.ВОЛС.ВЧН-Т-ДПТ-ППТЗ-ГЧЗ	Лист
							32