АКЦИОНЕРНОЕ ОБЩЕСТВО
«УПРАВЛЕНИЕ ПЕРСПЕКТИВНЫХ ТЕХНОЛОГИЙ»

111033, г. Москва, ул. Самокатная, д. 1, стр. 2, тел/факс: (499) 323-37-10, 323-37-11, 323-38-22

Свидетельство СРО «АИСС» №01-И-№0213-4

Заказчик – ФГКУ «В/ч 71330»

ДОКУМЕНТАЦИЯ ПО ПЛАНИРОВКЕ ТЕРРИТОРИИ

ДЛЯ РАЗМЕЩЕНИЯ ЛИНЕЙНОГО ОБЪЕКТА ФЕДЕРАЛЬНОГО ЗНАЧЕНИЯ: «ВОЛОКОННО-ОПТИЧЕСКАЯ ЛИНИЯ СВЯЗИ НОВОРОЖДЕСТВЕНСКАЯ – ТЕМРЮК» (ВОЛС Н-Т) НА ТЕРРИТОРИИ КРАСНОДАРСКОГО КРАЯ

ПРОЕКТ ПЛАНИРОВКИ ТЕРРИТОРИИ

Материалы по обоснованию проекта планировки территории
Раздел 3. «Материалы по обоснованию проекта планировки территории. Графическая часть».

Схема использования территории в период подготовки проекта планировки территории, схема конструктивных и планировочных решений, схема расположения участков трассы по листам.
Кореновский район Краснодарский края.

4553.ВОЛС.ВЧ.Н-Т -ДПТ-ППТ2

ТОМ 2
Книга 3

2020

Взам.инв.№	
Подпись и дата	
Инв. № подл.	

УПРАВЛЕНИЕ ПЕРСПЕКТИВНЫХ ТЕХНОЛОГИЙ

АКЦИОНЕРНОЕ ОБЩЕСТВО
«УПРАВЛЕНИЕ ПЕРСПЕКТИВНЫХ ТЕХНОЛОГИЙ»

111033, г. Москва, ул. Самокатная, д. 1, стр. 2, тел/факс: (499) 323-37-10, 323-37-11, 323-38-22

Свидетельство СРО «АИСС» №01-И-№0213-4

Заказчик – ФГКУ «В/ч 71330»

ДОКУМЕНТАЦИЯ ПО ПЛАНИРОВКЕ ТЕРРИТОРИИ

ДЛЯ РАЗМЕЩЕНИЯ ЛИНЕЙНОГО ОБЪЕКТА ФЕДЕРАЛЬНОГО ЗНАЧЕНИЯ: «ВОЛОКОННО-ОПТИЧЕСКАЯ ЛИНИЯ СВЯЗИ НОВОРОЖДЕСТВЕНСКАЯ – ТЕМРЮК» (ВОЛС Н-Т) НА ТЕРРИТОРИИ КРАСНОДАРСКОГО КРАЯ

ПРОЕКТ ПЛАНИРОВКИ ТЕРРИТОРИИ

Материалы по обоснованию проекта планировки территории.
Раздел 3 «Материалы по обоснованию проекта планировки территории. Графическая часть».

Схема использования территории в период подготовки проекта планировки территории, схема конструктивных и планировочных решений, схема расположения участков трассы по листам.
Кореновский район Краснодарский края.

4553.ВОЛС.ВЧ.Н-Т-ДПТ-ППТ2

ТОМ 2
Книга 3

Заместитель генерального директора — Анд.А. Стрельченко

Главный инженер проекта — Н.Н. Растеряев

2020

Взам.инв.№	
Подпись и дата	
Инв. № подл.	

Состав документации по планировки территории.			
Номер тома, книги	**Шифр**	**Наименование**	**Примечание**
Проект планировки территории. Основная (утверждаемая) часть			
Раздел 1 «Проект планировки территории. Графическая часть»			
Том1 Книга1	4553.ВОЛС.ВЧ.Н-Т-ДПТ-ППТ1-СД	Состав документации по планировке территории	-
	4553.ВОЛС.ВЧ.Н-Т-ДПТ-ППТ1-С	Содержание	-
	4553.ВОЛС.ВЧ.Н-Т-ДПТ-ППТ1–ГЧ	Чертеж границ зон планируемого размещения линейных объектов, Чертеж красных линий. **Тихорецкий, Выселковский районы Краснодарский край**	-
	-	Чертеж границ зон планируемого размещения линейных объектов, подлежащих переносу (переустройству) из зон планируемого размещения линейных объектов	Проектом не предусмотрен
Том1 Книга2	4553.ВОЛС.ВЧ.Н-Т-ДПТ-ППТ1-СД	Состав документации по планировке территории	-
	4553.ВОЛС.ВЧ.Н-Т-ДПТ-ППТ1-С	Содержание	-
	4553.ВОЛС.ВЧ.Н-Т-ДПТ-ППТ1–ГЧ	Чертеж границ зон планируемого размещения линейных объектов, Чертеж красных линий. **Кореновский район Краснодарский край**	-
	-	Чертеж границ зон планируемого размещения линейных объектов, подлежащих переносу (переустройству) из зон планируемого размещения линейных объектов	Проектом не предусмотрен
Том1 Книга3	4553.ВОЛС.ВЧ.Н-Т-ДПТ-ППТ1-СД	Состав документации по планировке территории	-
	4553.ВОЛС.ВЧ.Н-Т-ДПТ-ППТ1-С	Содержание	-
	4553.ВОЛС.ВЧ.Н-Т-ДПТ-ППТ1–ГЧ	Чертеж границ зон планируемого размещения линейных объектов, Чертеж красных линий. **Динской район Краснодарский край**	-
	-	Чертеж границ зон планируемого размещения линейных объектов, подлежащих переносу (переустройству) из зон планируемого размещения линейных объектов	Проектом не предусмотрен
Том1 Книга4	4553.ВОЛС.ВЧ.Н-Т-ДПТ-ППТ1-СД	Состав документации по планировке территории	-
	4553.ВОЛС.ВЧ.Н-Т-ДПТ-ППТ1-С	Содержание	-
	4553.ВОЛС.ВЧ.Н-Т-ДПТ-ППТ1–ГЧ	Чертеж границ зон планируемого размещения линейных объектов, Чертеж красных линий. **Красноармейский район**	-

		Краснодарский край	
	-	Чертеж границ зон планируемого размещения линейных объектов, подлежащих переносу (переустройству) из зон планируемого размещения линейных объектов	Проектом не предусмотрен
Том1 Книга5	4553.ВОЛС.ВЧ.Н-Т-ДПТ-ППТ1-СД	Состав документации по планировке территории	-
	4553.ВОЛС.ВЧ.Н-Т-ДПТ-ППТ1-С	Содержание	-
	4553.ВОЛС.ВЧ.Н-Т-ДПТ-ППТ1–ГЧ	Чертеж границ зон планируемого размещения линейных объектов, Чертеж красных линий. **Славянский район Краснодарский край**	-
	-	Чертеж границ зон планируемого размещения линейных объектов, подлежащих переносу (переустройству) из зон планируемого размещения линейных объектов	Проектом не предусмотрен
Том1 Книга6	4553.ВОЛС.ВЧ.Н-Т-ДПТ-ППТ1-СД	Состав документации по планировке территории	-
	4553.ВОЛС.ВЧ.Н-Т-ДПТ-ППТ1-С	Содержание	-
	4553.ВОЛС.ВЧ.Н-Т-ДПТ-ППТ1–ГЧ	Чертеж границ зон планируемого размещения линейных объектов, Чертеж красных линий. **Темрюкский район Краснодарский край**	-
	-	Чертеж границ зон планируемого размещения линейных объектов, подлежащих переносу (переустройству) из зон планируемого размещения линейных объектов	Проектом не предусмотрен
Раздел 2 «Положение о размещении линейных объектов»			
Том1 Книга7	4553.ВОЛС.ВЧ.Н-Т-ДПТ-ППТ1–ТЧ	Раздел 2 «Положение о размещении линейных объектов»	-
Проект планировки территории. Материалы по обоснованию			
Раздел 3 «Материалы по обоснованию проекта планировки территории. Графическая часть»			
Том2 Книга1	4553.ВОЛС.ВЧ.Н-Т-ДПТ-ППТ2-СД	Состав документации по планировке территории	-
	4553.ВОЛС.ВЧ.Н-Т-ДПТ-ППТ2–С	Содержание	-
	4553.ВОЛС.ВЧ.Н-Т-ДПТ-ППТ2–ГЧ1	Схема расположения элементов планировочной структуры (территорий, занятых линейными объектами и (или) предназначенных для размещения линейных объектов). **Тихорецкий, Выселковский, Кореновский, Динской, Красноармейский, Славянский, Темрюкский районы**	-

		Краснодарский край.	
Том2 Книга2	4553.ВОЛС.ВЧ.Н-Т-ДПТ-ППТ2–СД	Состав документации по планировке территории	-
	4553.ВОЛС.ВЧ.Н-Т-ДПТ-ППТ2–С	Содержание	-
	4553.ВОЛС.ВЧ.Н-Т-ДПТ-ППТ2–ГЧ2	Схема использования территории в период подготовки проекта планировки территории, Схема конструктивных и планировочных решений. Схема расположения участков трассы по листам. **Тихорецкий, Выселковский районы Краснодарский край.**	-
Том2 Книга3	4553.ВОЛС.ВЧ.Н-Т-ДПТ-ППТ2–СД	Состав документации по планировке территории	-
	4553.ВОЛС.ВЧ.Н-Т-ДПТ-ППТ2–С	Содержание	-
	4553.ВОЛС.ВЧ.Н-Т-ДПТ-ППТ2–ГЧ2	Схема использования территории в период подготовки проекта планировки территории, Схема конструктивных и планировочных решений. Схема расположения участков трассы по листам. **Кореновский район Краснодарский край.**	-
Том2 Книга4	4553.ВОЛС.ВЧ.Н-Т-ДПТ-ППТ2–СД	Состав документации по планировке территории	-
	4553.ВОЛС.ВЧ.Н-Т-ДПТ-ППТ2–С	Содержание	-
	4553.ВОЛС.ВЧ.Н-Т-ДПТ-ППТ2–ГЧ2	Схема использования территории в период подготовки проекта планировки территории, Схема конструктивных и планировочных решений. Схема расположения участков трассы по листам. **Динской район Краснодарский край.**	-
Том2 Книга5	4553.ВОЛС.ВЧ.Н-Т-ДПТ-ППТ2–СД	Состав документации по планировке территории	-
	4553.ВОЛС.ВЧ.Н-Т-ДПТ-ППТ2–С	Содержание	-
	4553.ВОЛС.ВЧ.Н-Т-ДПТ-ППТ2–ГЧ2	Схема использования территории в период подготовки проекта планировки территории, Схема конструктивных и планировочных решений. Схема расположения участков трассы по листам. **Красноармейский район Краснодарский край.**	-
Том2 Книга6	4553.ВОЛС.ВЧ.Н-Т-ДПТ-ППТ2–СД	Состав документации по планировке территории	-
	4553.ВОЛС.ВЧ.Н-Т-ДПТ-ППТ2–С	Содержание	-
	4553.ВОЛС.ВЧ.Н-Т-ДПТ-ППТ2–ГЧ2	Схема использования территории в период подготовки проекта планировки территории, Схема конструктивных и планировочных решений. Схема расположения	-

		участков трассы по листам. **Славянский район Краснодарский край.**	
Том2 Книга7	4553.ВОЛС.ВЧ.Н-Т-ДПТ-ППТ2–СД	Состав документации по планировке территории	-
	4553.ВОЛС.ВЧ.Н-Т-ДПТ-ППТ2–С	Содержание	-
	4553.ВОЛС.ВЧ.Н-Т-ДПТ-ППТ2–ГЧ2	Схема использования территории в период подготовки проекта планировки территории, Схема конструктивных и планировочных решений. Схема расположения участков трассы по листам. **Темрюкский район Краснодарский край.**	-
Том2 Книга8	4553.ВОЛС.ВЧ.Н-Т-ДПТ-ППТ2–СД	Состав документации по планировке территории	-
	4553.ВОЛС.ВЧ.Н-Т-ДПТ-ППТ2–С	Содержание	-
	4553.ВОЛС.ВЧ.Н-Т-ДПТ-ППТ2–ГЧ3	Схема границ территории объектов культурного наследия, Схема границ зон с особыми условиями использования территории, Схема границ территорий, подверженных риску возникновения чрезвычайных ситуаций природного и техногенного характера. **Тихорецкий, Выселковский районы Краснодарский край.**	-
Том2 Книга9	4553.ВОЛС.ВЧ.Н-Т-ДПТ-ППТ2–СД	Состав документации по планировке территории	-
	4553.ВОЛС.ВЧ.Н-Т-ДПТ-ППТ2–С	Содержание	-
	4553.ВОЛС.ВЧ.Н-Т-ДПТ-ППТ2–ГЧ3	Схема границ территории объектов культурного наследия, Схема границ зон с особыми условиями использования территории, Схема границ территорий, подверженных риску возникновения чрезвычайных ситуаций природного и техногенного характера. **Кореновский район Краснодарский край.**	-
Том2 Книга10	4553.ВОЛС.ВЧ.Н-Т-ДПТ-ППТ2–СД	Состав документации по планировке территории	-
	4553.ВОЛС.ВЧ.Н-Т-ДПТ-ППТ2–С	Содержание	-
	4553.ВОЛС.ВЧ.Н-Т-ДПТ-ППТ2–ГЧ3	Схема границ территории объектов культурного наследия, Схема границ зон с особыми условиями использования территории, Схема границ территорий, подверженных риску возникновения чрезвычайных ситуаций природного и техногенного характера. **Динской район Краснодарский край.**	-
Том2 Книга11	4553.ВОЛС.ВЧ.Н-Т-ДПТ-ППТ2–СД	Состав документации по планировке территории	-
	4553.ВОЛС.ВЧ.Н-Т-ДПТ-ППТ2–С	Содержание	-
	4553.ВОЛС.ВЧ.Н-Т-ДПТ-ППТ2–ГЧ3	Схема границ территории объектов	-

		культурного наследия, Схема границ зон с особыми условиями использования территории, Схема границ территорий, подверженных риску возникновения чрезвычайных ситуаций природного и техногенного характера. **Красноармейский район Краснодарский край.**	
Том2 Книга12	4553.ВОЛС.ВЧ.Н-Т-ДПТ-ППТ2–СД	Состав документации по планировке территории	-
	4553.ВОЛС.ВЧ.Н-Т-ДПТ-ППТ2–С	Содержание	-
	4553.ВОЛС.ВЧ.Н-Т-ДПТ-ППТ2–ГЧ3	Схема границ территории объектов культурного наследия, Схема границ зон с особыми условиями использования территории, Схема границ территорий, подверженных риску возникновения чрезвычайных ситуаций природного и техногенного характера. **Славянский район Краснодарский край.**	-
Том2 Книга13	4553.ВОЛС.ВЧ.Н-Т-ДПТ-ППТ2–СД	Состав документации по планировке территории	-
	4553.ВОЛС.ВЧ.Н-Т-ДПТ-ППТ2–С	Содержание	-
	4553.ВОЛС.ВЧ.Н-Т-ДПТ-ППТ2–ГЧ3	Схема границ территории объектов культурного наследия, Схема границ зон с особыми условиями использования территории, Схема границ территорий, подверженных риску возникновения чрезвычайных ситуаций природного и техногенного характера. **Темрюкский район Краснодарский край.**	-
Раздел 4 «Материалы по обоснованию проекта планировки территории. Пояснительная записка»			
Том2 Книга14	4553.ВОЛС.ВЧ.Н-Т-ДПТ-ППТ2–СД	Состав документации по планировке территории	-
	4553.ВОЛС.ВЧ.Н-Т-ДПТ-ППТ2–С	Содержание	-
	4553.ВОЛС.ВЧ.Н-Т-ДПТ-ППТ2–ПЗ	Раздел 4 «Материалы по обоснованию проекта планировки территории. Пояснительная записка»	-
Том2 Книга15	4553.ВОЛС.ВЧ.Н-Т-ДПТ-ППТ2–СД	Состав документации по планировке	-
	4553.ВОЛС.ВЧ.Н-Т-ДПТ-ППТ2–С	Содержание	-
	4553.ВОЛС.ВЧ.Н-Т-ДПТ-ППТ2–СИД	Отчет о сборе исходных данных	-
Проект межевания территории			
Основная часть проекта межевания территории			
Том3 Книга1	4553.ВОЛС.ВЧ.Н-Т-ДПТ-ПМТ1–СД	Состав документации по планировке территории	-

	4553.ВОЛС.ВЧ.Н-Т-ДПТ-ПМТ1–С	Содержание	-
	4553.ВОЛС.ВЧ.Н-Т-ДПТ-ПМТ1–ТЧ	Текстовая часть	-
Том3 Книга2	4553.ВОЛС.ВЧ.Н-Т-ДПТ-ПМТ1–СД	Состав документации по планировке территории	-
	4553.ВОЛС.ВЧ.Н-Т-ДПТ-ПМТ1–С	Содержание	-
	4553.ВОЛС.ВЧ.Н-Т-ДПТ-ПМТ1–ТЧ	Текстовая часть	-
Том3 Книга3	4553.ВОЛС.ВЧ.Н-Т-ДПТ-ПМТ1–СД	Состав документации по планировке территории	-
	4553.ВОЛС.ВЧ.Н-Т-ДПТ-ПМТ1–С	Содержание	-
	4553.ВОЛС.ВЧ.Н-Т-ДПТ-ПМТ1–ТЧ	Текстовая часть	-
Том3 Книга4	4553.ВОЛС.ВЧ.Н-Т-ДПТ-ПМТ1–СД	Состав документации по планировке территории	-
	4553.ВОЛС.ВЧ.Н-Т-ДПТ-ПМТ1–С	Содержание	-
	4553.ВОЛС.ВЧ.Н-Т-ДПТ-ПМТ1–ТЧ	Текстовая часть	-
Том3 Книга5	4553.ВОЛС.ВЧ.Н-Т-ДПТ-ПМТ1–СД	Состав документации по планировке территории	-
	4553.ВОЛС.ВЧ.Н-Т-ДПТ-ПМТ1–С	Содержание	-
	4553.ВОЛС.ВЧ.Н-Т-ДПТ-ПМТ1–ТЧ	Текстовая часть	-
Том3 Книга6	4553.ВОЛС.ВЧ.Н-Т-ДПТ-ПМТ1–СД	Состав документации по планировке территории	-
	4553.ВОЛС.ВЧ.Н-Т-ДПТ-ПМТ1–С	Содержание	-
	4553.ВОЛС.ВЧ.Н-Т-ДПТ-ПМТ1–ТЧ	Текстовая часть	-
Том3 Книга7	4553.ВОЛС.ВЧ.Н-Т-ДПТ-ПМТ1–СД	Состав документации по планировке территории	-
	4553.ВОЛС.ВЧ.Н-Т-ДПТ-ПМТ1–С	Содержание	-
	4553.ВОЛС.ВЧ.Н-Т-ДПТ-ПМТ1–ТЧ	Текстовая часть	-
Том3 Книга8	4553.ВОЛС.ВЧ.Н-Т-ДПТ-ПМТ1–СД	Состав документации по планировке территории	-
	4553.ВОЛС.ВЧ.Н-Т-ДПТ-ПМТ1–С	Содержание	-
	4553.ВОЛС.ВЧ.Н-Т-ДПТ-ПМТ1–ГЧ	Чертеж межевания территории. **Тихорецкий, Выселковский районы Краснодарский край**	-
Том3 Книга9	4553.ВОЛС.ВЧ.Н-Т-ДПТ-ПМТ1–СД	Состав документации по планировке территории	-
	4553.ВОЛС.ВЧ.Н-Т-ДПТ-ПМТ1–С	Содержание	-
	4553.ВОЛС.ВЧ.Н-Т-ДПТ-ПМТ1–ГЧ	Чертеж межевания территории. **Кореновский район Краснодарский край**	-
Том3 Книга10	4553.ВОЛС.ВЧ.Н-Т-ДПТ-ПМТ1–СД	Состав документации по планировке территории	-
	4553.ВОЛС.ВЧ.Н-Т-ДПТ-ПМТ1–С	Содержание	-
	4553.ВОЛС.ВЧ.Н-Т-ДПТ-ПМТ1–ГЧ	Чертеж межевания территории. **Динской район Краснодарский край**	-
Том3 Книга11	4553.ВОЛС.ВЧ.Н-Т-ДПТ-ПМТ1–СД	Состав документации по планировке территории	-
	4553.ВОЛС.ВЧ.Н-Т-ДПТ-ПМТ1–С	Содержание	-
	4553.ВОЛС.ВЧ.Н-Т-ДПТ-ПМТ1–ГЧ	Чертеж межевания территории. **Красноармейский район Краснодарский край**	-
Том3 Книга12	4553.ВОЛС.ВЧ.Н-Т-ДПТ-ПМТ1–СД	Состав документации по планировке территории	-
	4553.ВОЛС.ВЧ.Н-Т-ДПТ-ПМТ1–С	Содержание	-
	4553.ВОЛС.ВЧ.Н-Т-ДПТ-ПМТ1–ГЧ	Чертеж межевания территории.	-

		Славянский район Краснодарский край	
Том3 Книга13	4553.ВОЛС.ВЧ.Н-Т-ДПТ-ПМТ1–СД	Состав документации по планировке территории	-
	4553.ВОЛС.ВЧ.Н-Т-ДПТ-ПМТ1–С	Содержание	-
	4553.ВОЛС.ВЧ.Н-Т-ДПТ-ПМТ1–ГЧ	Чертеж межевания территории. **Темрюкский район Краснодарский край**	-
Проект межевания территории			
Материалы по обоснованию проекта межевания территории			
Том4 Книга1	4553.ВОЛС.ВЧ.Н-Т-ДПТ-ПМТ2–СД	Состав документации по планировке территории	-
	4553.ВОЛС.ВЧ.Н-Т-ДПТ-ПМТ2–С	Содержание	-
	4553.ВОЛС.ВЧ.Н-Т-ДПТ-ПМТ2–ГЧ	Чертеж обоснования проекта межевания территории. **Тихорецкий, Выселковский районы Краснодарский край**	-
Том4 Книга2	4553.ВОЛС.ВЧ.Н-Т-ДПТ-ПМТ2–СД	Состав документации по планировке территории	-
	4553.ВОЛС.ВЧ.Н-Т-ДПТ-ПМТ2–С	Содержание	-
	4553.ВОЛС.ВЧ.Н-Т-ДПТ-ПМТ2–ГЧ	Чертеж обоснования проекта межевания территории. **Кореновский район Краснодарский край**	-
Том4 Книга3	4553.ВОЛС.ВЧ.Н-Т-ДПТ-ПМТ2–СД	Состав документации по планировке территории	-
	4553.ВОЛС.ВЧ.Н-Т-ДПТ-ПМТ2–С	Содержание	-
	4553.ВОЛС.ВЧ.Н-Т-ДПТ-ПМТ2–ГЧ	Чертеж обоснования проекта межевания территории. **Динской район Краснодарский край**	-
Том4 Книга4	4553.ВОЛС.ВЧ.Н-Т-ДПТ-ПМТ2–СД	Состав документации по планировке территории	-
	4553.ВОЛС.ВЧ.Н-Т-ДПТ-ПМТ2–С	Содержание	-
	4553.ВОЛС.ВЧ.Н-Т-ДПТ-ПМТ2–ГЧ	Чертеж обоснования проекта межевания территории. **Красноармейский район Краснодарский край**	-
Том4 Книга5	4553.ВОЛС.ВЧ.Н-Т-ДПТ-ПМТ2–СД	Состав документации по планировке территории	-
	4553.ВОЛС.ВЧ.Н-Т-ДПТ-ПМТ2–С	Содержание	-
	4553.ВОЛС.ВЧ.Н-Т-ДПТ-ПМТ2–ГЧ	Чертеж обоснования проекта межевания территории. **Славянский район Краснодарский край**	-
Том4 Книга6	4553.ВОЛС.ВЧ.Н-Т-ДПТ-ПМТ2–СД	Состав документации по планировке территории	-
	4553.ВОЛС.ВЧ.Н-Т-ДПТ-ПМТ2–С	Содержание	-
	4553.ВОЛС.ВЧ.Н-Т-ДПТ-ПМТ2–ГЧ	Чертеж обоснования проекта межевания территории. **Темрюкский район Краснодарский край**	-

Содержание		
№ п/п	**Наименование**	**Стр.**
Раздел 3. «Материалы по обоснованию проекта планировки территории. Графическая часть.»		
1	Состав документации по планировки территории	2
2	Содержание	9
3	Схема использования территории в период подготовки проекта планировки территории, схема конструктивных и планировочных решений. Кореновский район Краснодарский край.	10

Взам.инв. №

Подпись и дата

Инв. № подл.

Изм.	Кол. уч.	Лист	№ док.	Подп.	Дата	4553.ВОЛС.ВЧ.Н-Т-ДПТ-ППТ2-С			
Разраб.		Меренкова			11.20	Содержание	Стадия	Лист	Листов
Проверил		Растеряев			11.20		П	1	1
ГИП		Растеряев			11.20		АО «Управление перспективных технологий»		

УСЛОВНЫЕ ОБОЗНАЧЕНИЯ:

- граница территории, в отношении которой осуществляется подготовка проекта планировки
- ВОЛС — обозначение оси трассы ВОЛС в грунте
- ВОЛС в кабельной канализации — обозначение оси трассы ВОЛС в кабельной канализации
- граница зоны планируемого размещения линейного объекта
- Динской район — граница и обозначение муниципального образования
- Гатыкское сп — граница и обозначение сельского поселения
- х. Малеванный — граница и обозначение населенных пунктов
- 23:13:0602000 — граница и номер кадастрового квартала
- 23:13:0602000:56(1) — кадастровый номер и граница земельного участка, учтенного в ЕГРН
- н1 — обозначение характерных точек границ зон планируемого размещения линейного объекта
- 1 — обозначение характерных точек границ земельных участков, учтенных в ЕГРН
- ПК15 — пикетаж

Сведения об отнесении территории к определенной категории земель:

- земли сельскохозяйственного назначения
- земли населенных пунктов
- земли водного фонда
- земли промышленности

Сведения о форме собственности земельных участков:

- Государственная федеральная собственность
- Государственная собственность субъекта Российской Федерации
- Муниципальная собственность
- Частная собственность
- сведения отсутствуют

Схема расположения участков трассы по листам

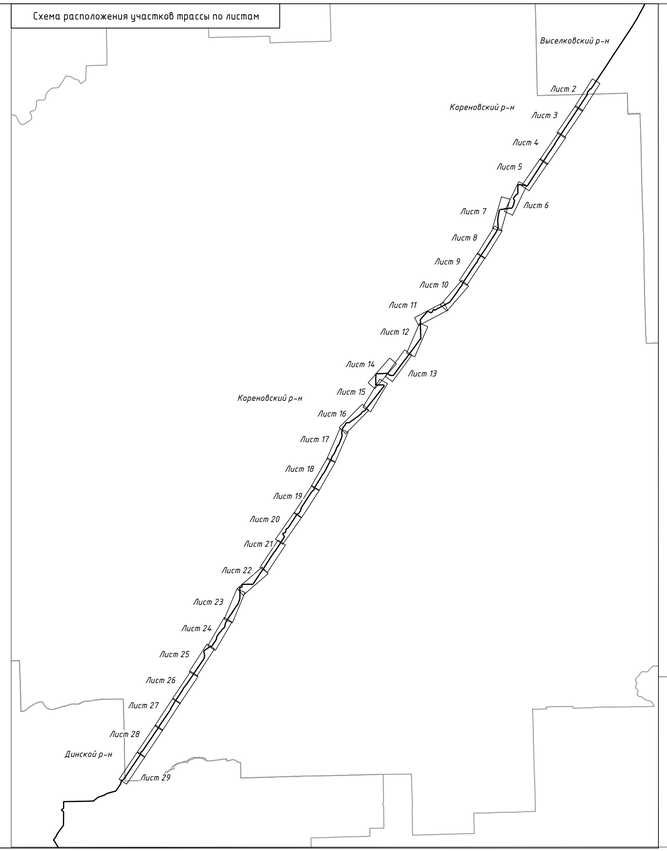

Изм.	Колич.	Лист	№ док.	Подпись	Дата
Нач. отдела		Смирнов К.Е.			11.20
Проверил		Растеряев Н.Н.			11.20
Исполнил		Зимина Н.А.			11.20

4553.ВОЛС.ВЧ.Н-Т-ДПТ-ППТ2-ГЧ2

Документация по планировке территории для размещения линейного объекта федерального значения: "Волоконно-оптическая линия связи Новорождественская-Темрюк" (ВОЛС Н-Т) на территории Краснодарского края

Проект планировки территории
Схема использования территории в период подготовки проекта планировки территории. Схема конструктивных и планировочных решений

Стадия	Лист	Листов
ДПТ	1	29

Кореновский район
Краснодарский край
М 1:2 000

АО "Управление перспективных технологий"

Формат: 4хА4 297мм*840мм

Взам. инв. №
Подп. и дата
Инв. № подл.

Условные обозначения приведены на листе 1

М 1:3111

Изм.	Кол.уч.	Лист	N док.	Подпись	Дата	5664.ВОЛС.ВЧ.Н-Т-ДПТ-ППТЗ-ГЧЗ	Лист 2

Формат: 5хА5 398мм*951мм

Взам. инв. №

Подп. и дата

Инв. № подл.

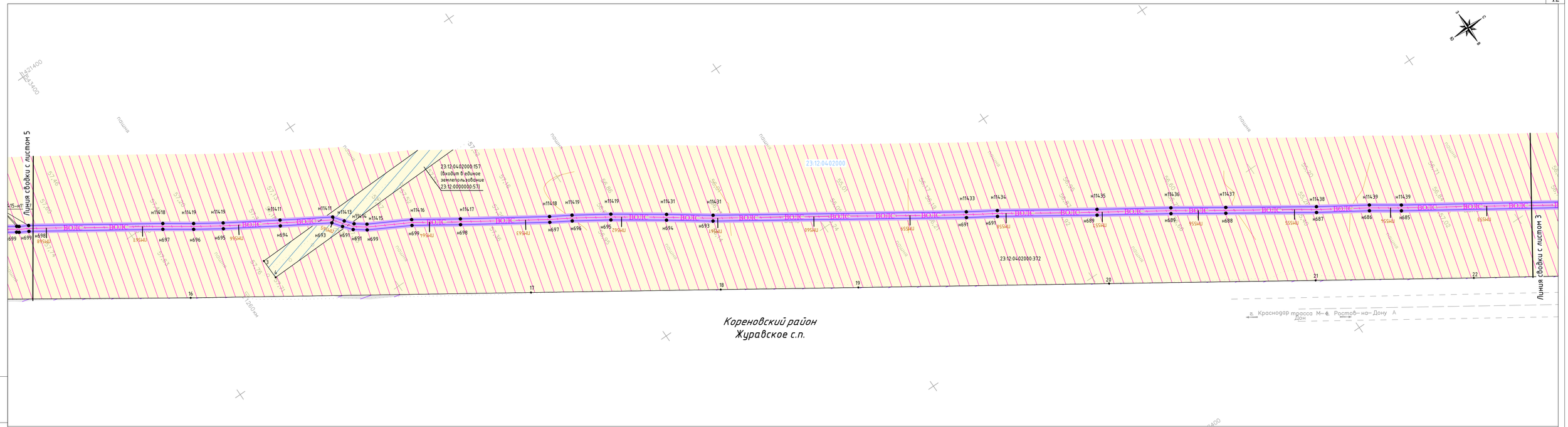

Условные обозначения приведены на листе 1

Взам. инв. №	
Подп. и дата	
Инв. № подл.	

М 1:3111

Изм.	Кол.уч.	Лист	N док.	Подпись	Дата	5664.ВОЛС.ВЧ.Н-Т-ДПТ-ППТ3-ГЧ3	Лист 3

Формат: 5хА5 398мм*951мм

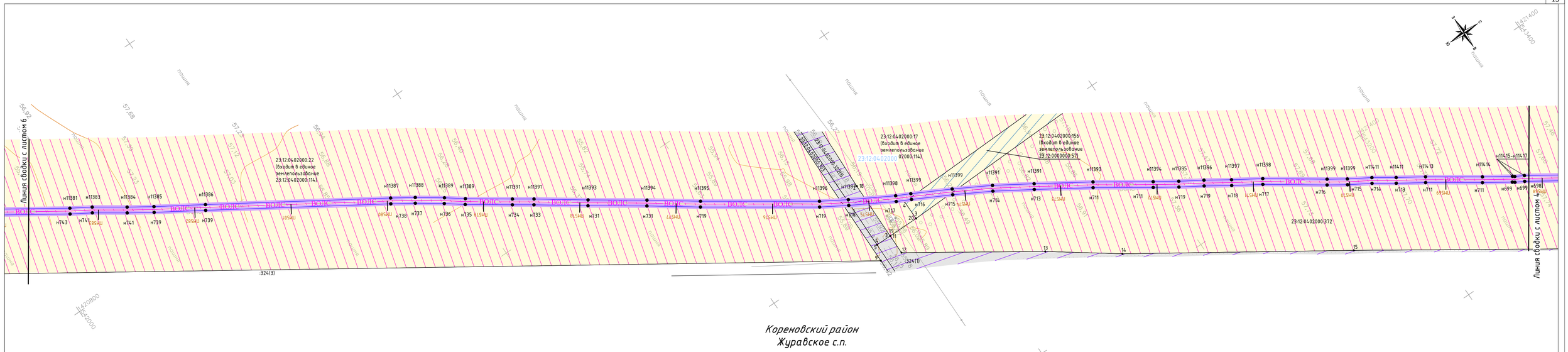

Условные обозначения приведены на листе 1

Взам. инв. №

Подп. и дата

Инв. № подл.

М 1:3111

Изм.	Кол.уч.	Лист	N док.	Подпись	Дата	5664.ВОЛС.ВЧ.Н-Т-ДПТ-ППТЗ-ГЧЗ	Лист 4

Формат: 5хА5 398мм*951мм

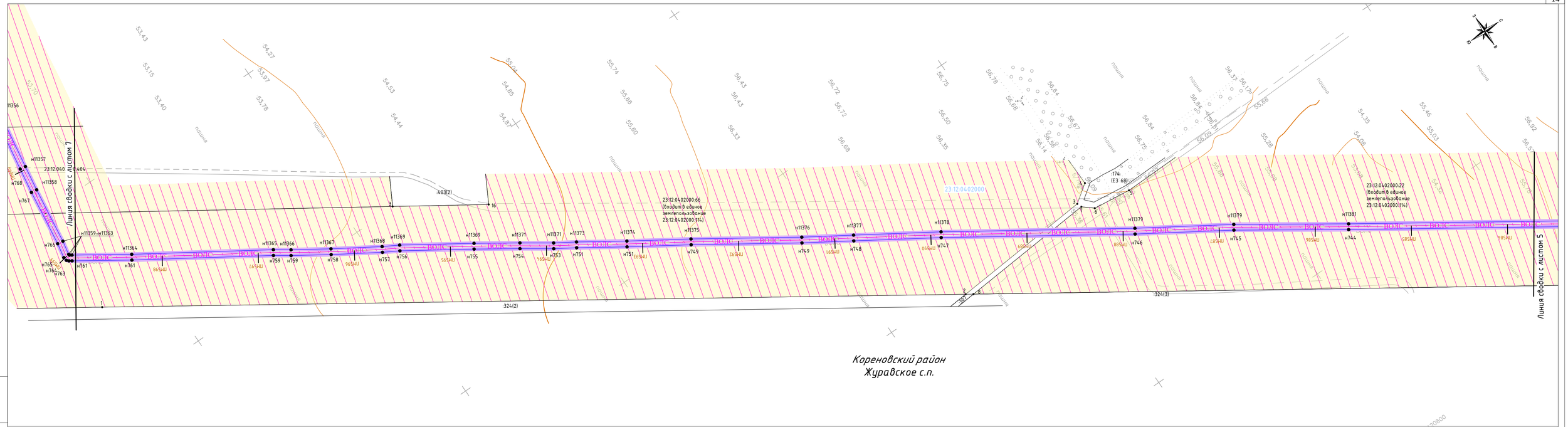

Условные обозначения приведены на листе 1

М 1:3111

Изм.	Кол.уч.	Лист	N док.	Подпись	Дата	5664.ВОЛС.ВЧ.Н-Т-ДПТ-ППТЗ-ГЧЗ	Лист 5

Формат: 5хА5 398мм*951мм

Взам. инв. №

Подп. и дата

Инв. № подл.

Линия сводки с листом 8

Линия сводки с листом 6

Кореновский район
Журавское с.п.

Условные обозначения приведены на листе 1

М 1:3111

Изм.	Кол.уч.	Лист	N док.	Подпись	Дата	5664.ВОЛС.ВЧ.Н-Т-ДПТ-ППТЗ-ГЧЗ	Лист 6

Формат: 5хА5 398мм*951мм

Взам. инв. №

Подп. и дата

Инв. № подл.

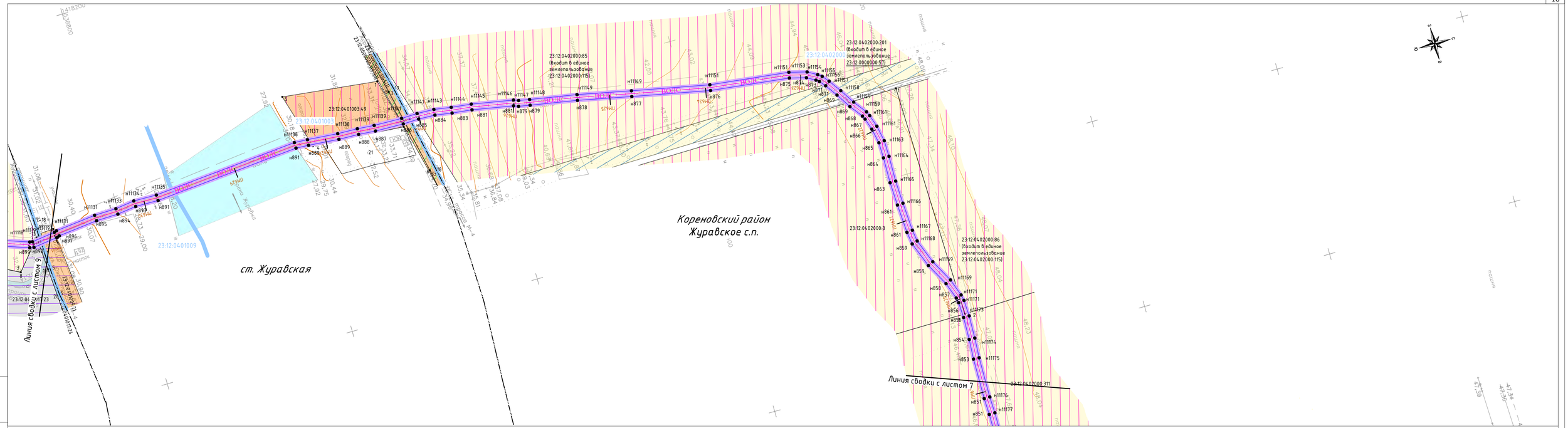

Условные обозначения приведены на листе 1

М 1:3111

Изм.	Кол.уч.	Лист	N док.	Подпись	Дата	5664.ВОЛС.ВЧ.Н-Т-ДПТ-ППТЗ-ГЧЗ	Лист 7

Формат: 5хА5 398мм*951мм

Взам. инв. №

Подп. и дата

Инв. № подл.

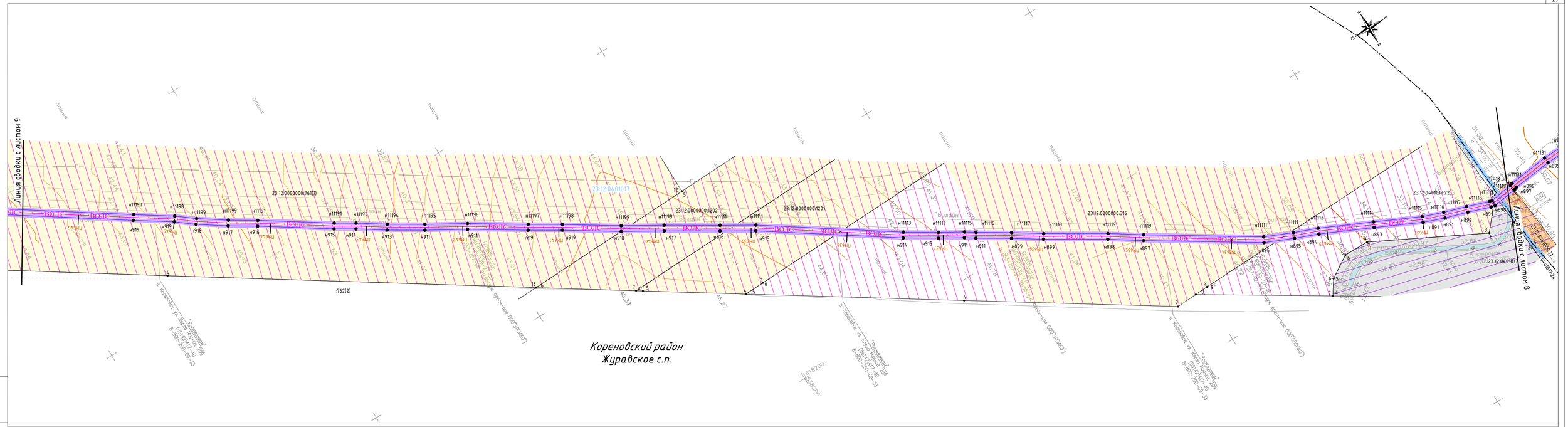
Линия сводки с листом 9
Линия сводки с листом 8
Кореновский район
Журавское с.п.
23:12:0000000:761(1)
23:12:0401017
23:12:0000000:1202
23:12:0000000:1201
23:12:0000000:316
23:12:0401017:22
:762(2)
пашня
ВОЛС
Бункер
Бункер
Бункер

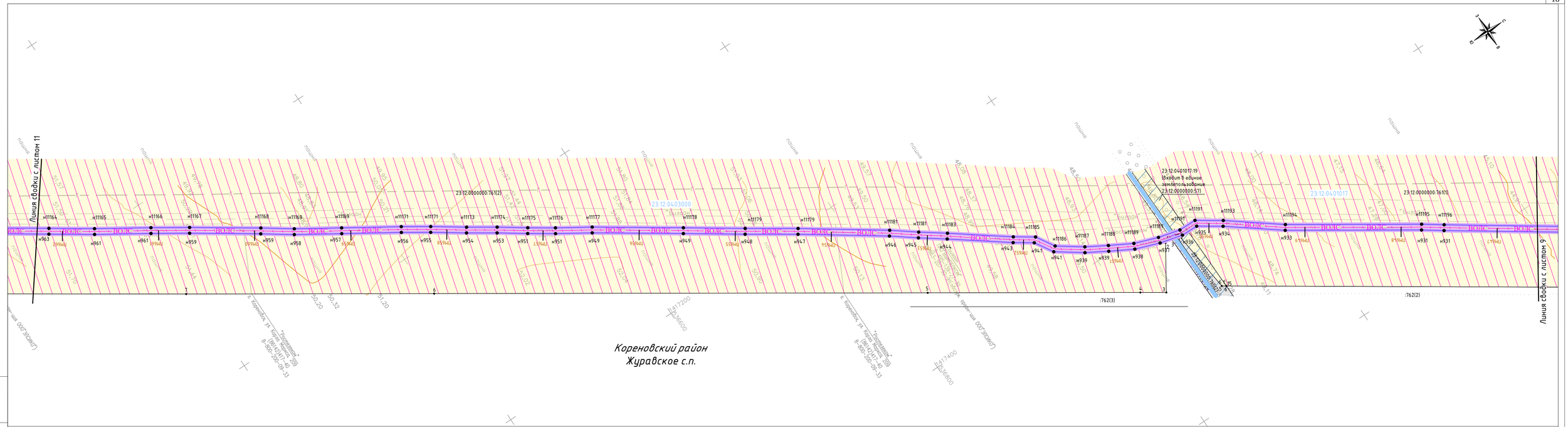

Условные обозначения приведены на листе 1

М 1:3111

Изм.	Кол.уч.	Лист	N док.	Подпись	Дата	5664.ВОЛС.ВЧ.Н-Т-ДПТ-ППТЗ-ГЧЗ	Лист 9

Формат: 5хА5 398мм*951мм

Взам. инв. №

Подп. и дата

Инв. № подл.

Линия сводки с листом 11

Линия сводки с листом 9

23:12:0602000:19
(Входит в единое землепользование 23:12:0602000:4)

23:12:0602000:18
(Входит в единое землепользование 23:12:0602000:4)

23:12:0602000:32
(Входит в единое землепользование 23:12:0000000:62)

23:12:0403000

23:12:0000000:76(2)

Кореновский район
Кореновское г.п.

Кореновский район
Журавское с.п.

Условные обозначения приведены на листе 1

М 1:3111

Изм.	Кол.уч.	Лист	N док.	Подпись	Дата	5664.ВОЛС.ВЧ.Н-Т-ДПТ-ППТЗ-ГЧЗ	Лист 10

Формат: 5хА5 398мм*951мм

Взам. инв. №

Подп. и дата

Инв. № подл.

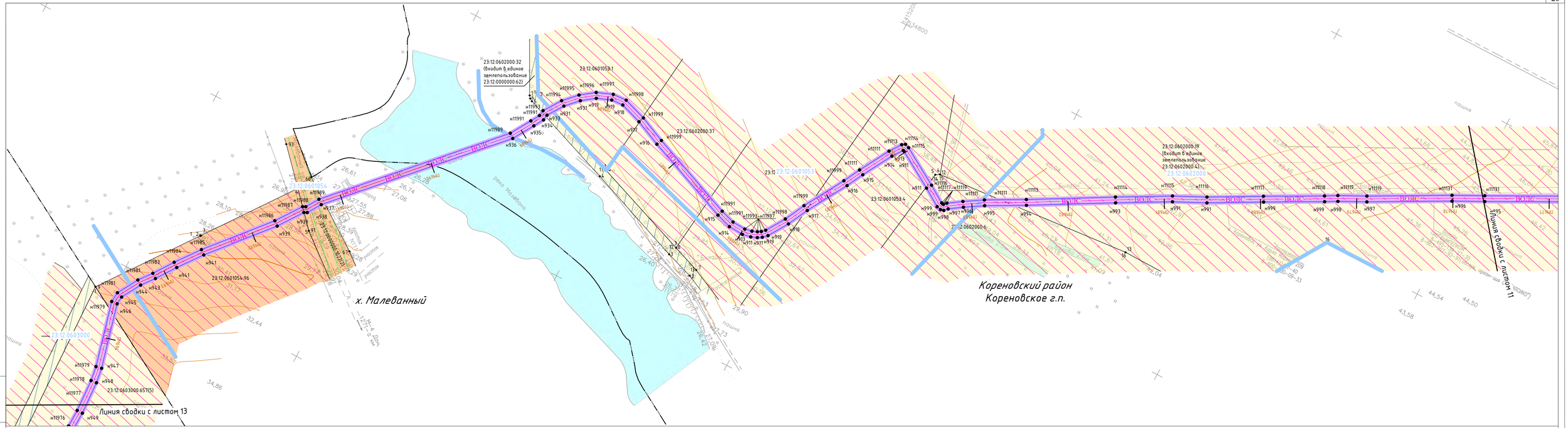

Условные обозначения приведены на листе 1

М 1:3111

Изм.	Кол.уч.	Лист	N док.	Подпись	Дата	5664.ВОЛС.ВЧ.Н-Т-ДПТ-ППТЗ-ГЧЗ	Лист 11

Формат: 5хА5 398мм*951мм

Взам. инв. №

Подп. и дата

Инв. № подл.

Линия сводки с листом 14

Линия сводки с листом 11

23:12:0603000:657(2)

23:12:0603000:151
(входит в единое
землепользование
23:12:0000000:62)

23:12:0603000:657(4)

23:12:0603000:152
(входит в единое
землепользование
23:12:0000000:62)

23:12:06030

23:12:0603000

Кореновский район
Кореновское г.п.

Условные обозначения приведены на листе 1

М 1:3111

Изм.	Кол.уч.	Лист	N док.	Подпись	Дата	5664.ВОЛС.ВЧ.Н-Т-ДПТ-ППТЗ-ГЧЗ	Лист 12

Формат: 5хА5 398мм*951мм

Взам. инв. №

Подп. и дата

Инв. № подл.

Линия сводки с листом 15

Кореновский район
Кореновское г.п.

23:12:0603000:148
(входит в единое
землепользование
23:12:0000000:62)

23:12:0603000:657(1)

23:12:0603000:657(8)

23:12:0603000

23:12:0603000:150
(входит в единое
землепользование
23:12:0000000:62)

Линия сводки с листом 13

Условные обозначения приведены на листе 1

М 1:3111

Изм.	Кол.уч.	Лист	N док.	Подпись	Дата	5664.ВОЛС.ВЧ.Н-Т-ДПТ-ППТЗ-ГЧ3	Лист 13

Взам. инв. №

Подп. и дата

Инв. № подл.



Условные обозначения приведены на листе 1

М 1:3111

Изм.	Кол.уч.	Лист	N док.	Подпись	Дата	5664.ВОЛС.ВЧ.Н-Т-ДПТ-ППТ3-ГЧ3	Лист 14

Формат: 5хА5 398мм*951мм

Взам. инв. №

Подп. и дата

Инв. № подл.

Условные обозначения приведены на листе 1

М 1:3111

Изм.	Кол.уч.	Лист	N док.	Подпись	Дата	5664.ВОЛС.ВЧ.Н-Т-ДПТ-ППТЗ-ГЧЗ	Лист 15

Взам. инв. №

Подп. и дата

Инв. № подл.

Формат: 5хА5 398мм*951мм

Кореновский район
Кореновское г.п.

г. Кореновск

Линия сводки с листом 18

Линия сводки с листом 16

23:12:0606001

23:12:0606001:1274(2)

23:12:0606001:478

23:12:0603000:684
(входит в единое землепользование 23:12:0000000:62)

23:12:0606001:1711

23:12:0603000:734(3)

23:12:0603000

23:12:0603000:142
(входит в единое землепользование 23:12:0000000:62)

23:12:0603000:657(9)

ВОЛС

Условные обозначения приведены на листе 1

М 1:3111

Изм.	Кол.уч.	Лист	N док.	Подпись	Дата	5664.ВОЛС.ВЧ.Н-Т-ДПТ-ППТЗ-ГЧЗ	Лист 16

Формат: 5хА5 398мм*951мм

Взам. инв. №

Подп. и дата

Инв. № подл.

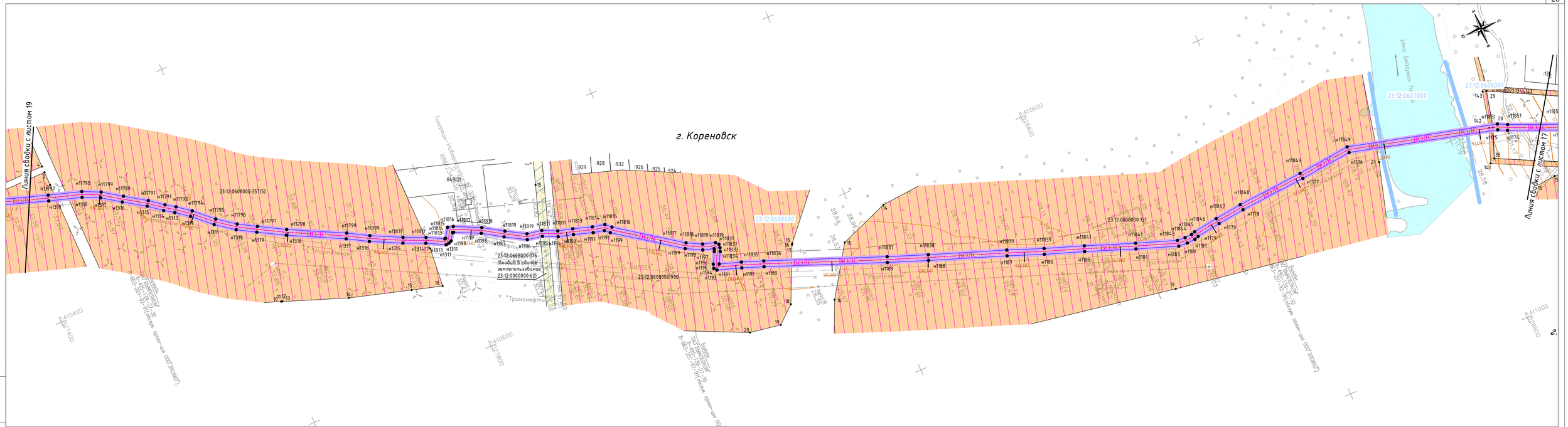
г. Кореновск
Линия сводки с листом 19
Линия сводки с листом 17
23:12:0608000:357(5)
23:12:0608000:176
(находится в едином
землепользовании
23:12:0000000:62)
23:12:0608000
23:12:0608000:930
23:12:0608000:131
23:12:0607000
23:12:0606001
Транснефть
Ростелеком
Билайн
Тимашевский
Кореновский
Выселки
Тимашевский
Кореновский
Выселки
Тимашевский
Кореновский
Выселки

Кореновский район
Кореновское г.п.

г. Кореновск

Линия сводки с листом 19

Линия сводки с листом 18

23:12:0608000:762

23:12:0608000:357(11)

23:12:0608000:183 (входит в единое землепользование 23:12:0000000:62)

23:12:0608000:357(1)

23:12:0608000:357(8)

23:12:0608000:357(4)

23:12:0608000:357(2)

23:12:0608000

Условные обозначения приведены на листе 1

М 1:3111

Изм.	Кол.уч.	Лист	N док.	Подпись	Дата	5664.ВОЛС.ВЧ.Н-Т-ДПТ-ППТЗ-ГЧЗ	Лист 18

Формат: 5хА5 398мм*951мм

Взам. инв. №

Подп. и дата

Инв. № подл.

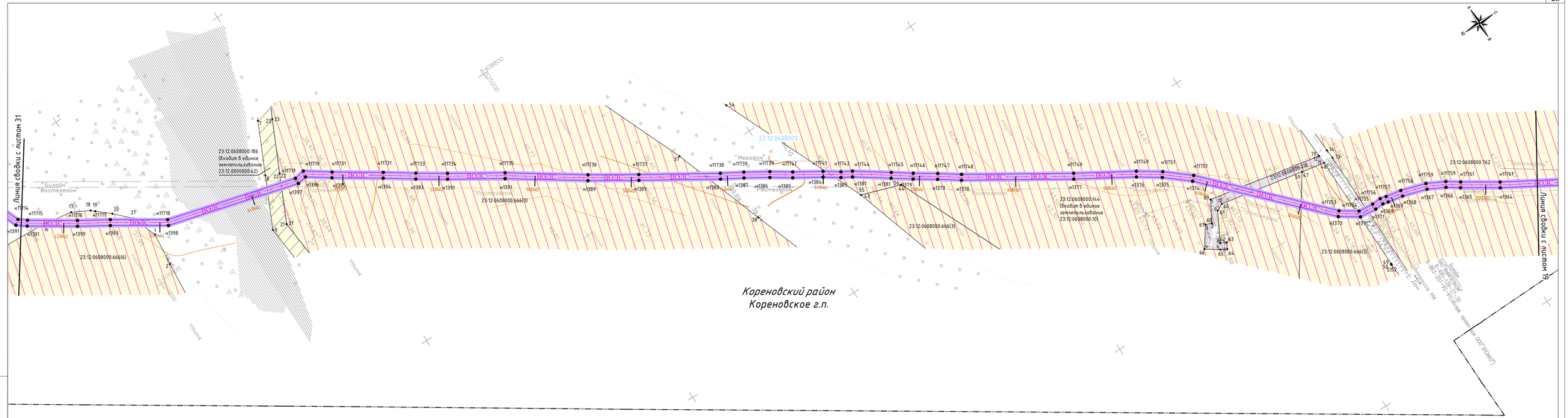
Линия сводки с листом 31
Линия сводки с листом 19
Кореновский район
Кореновское г.п.
23:12:0608000:186
(Входит в единое землепользование 23:12:0000000:62)
23:12:0608000:666(6)
23:12:0608000:666(3)
23:12:0608000:144
(Входит в единое землепользование 23:12:0608000:10)
23:12:0608000:762
23:12:0608000:418
ВОЛС
Ростелеком
"Мегафон"
Билайн
пашня
Подъезд к х. Ленинград от а/д "Краснодар - Ейск" 0000м
Подъезд к х. Ленинград от а/д "Краснодар - Ейск" 0000м (ООО "ЗЕМЛЯ")

Линия сводки с листом 31

Линия сводки с листом 19

23:12:0903000

23:12:0608000

23:12:0000000:1188(1)

23:12:0608000:666(5)

Кореновский район
Кореновское г.п.

ст. Платнировская

Условные обозначения приведены на листе 1

М 1:3111

Изм.	Кол.уч.	Лист	N док.	Подпись	Дата	5664.ВОЛС.ВЧ.Н-Т-ДПТ-ППТЗ-ГЧЗ	Лист 20

Формат: 5хА5 398мм*951мм

Взам. инв. №

Подп. и дата

Инв. № подл.

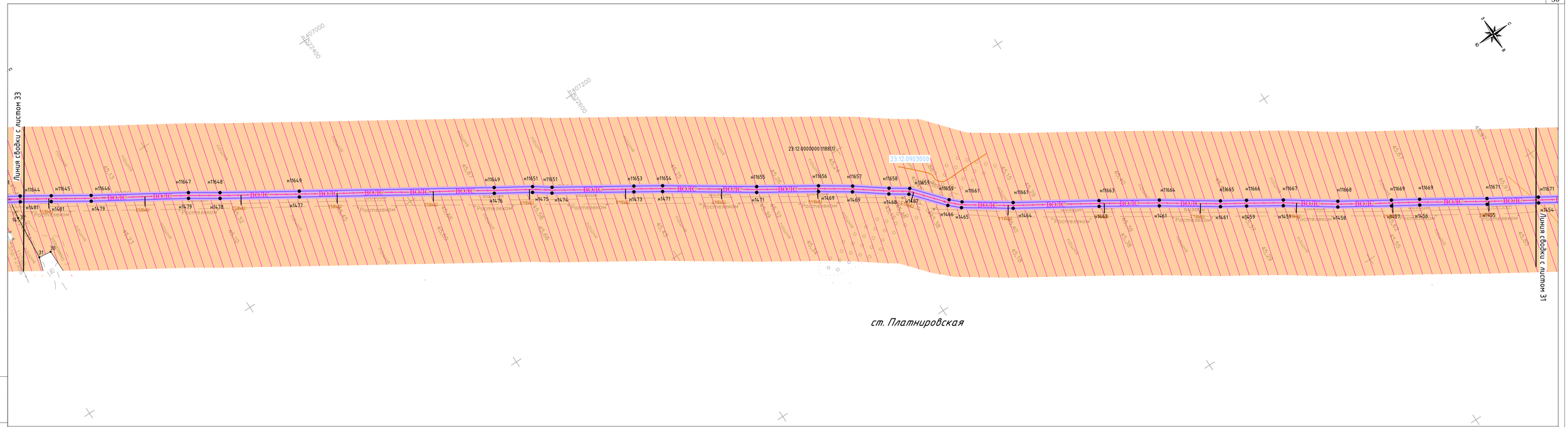

Условные обозначения приведены на листе 1

Взам. инв. №	Подп. и дата	Инв. № подл.

М 1:3111

Изм.	Кол.уч.	Лист	N док.	Подпись	Дата	5664.ВОЛС.ВЧ.Н-Т-ДПТ-ППТЗ-ГЧЗ	Лист 21

Формат: 5хА5 398мм*951мм

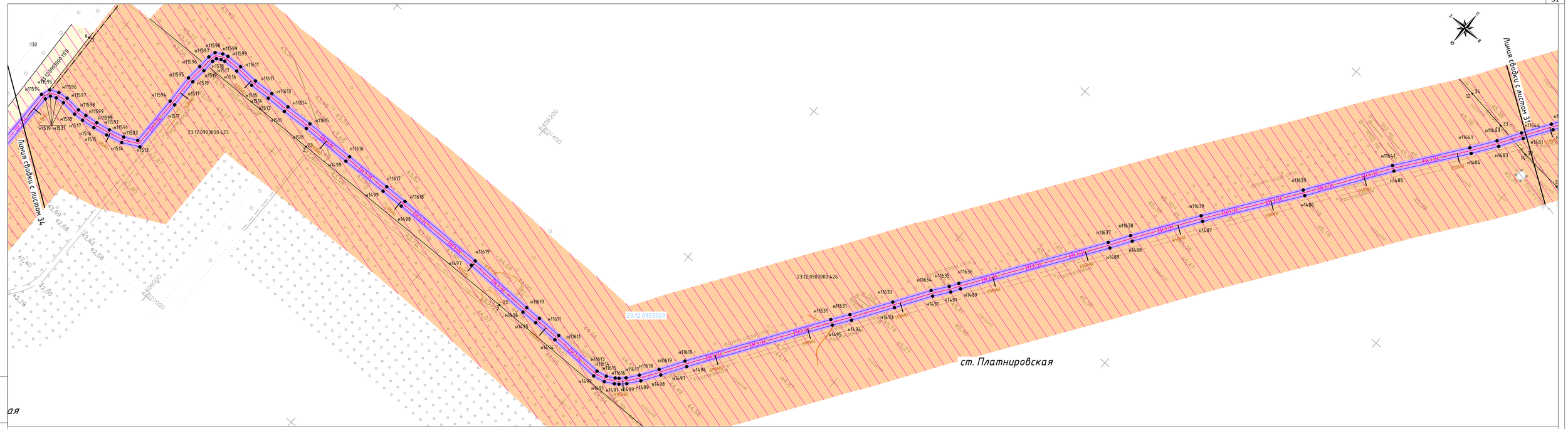

Условные обозначения приведены на листе 1

М 1:3111

Изм.	Кол.уч.	Лист	N док.	Подпись	Дата	5664.ВОЛС.ВЧ.Н-Т-ДПТ-ППТЗ-ГЧЗ	Лист 22

Формат: 5хА5 398мм*951мм

Взам. инв. №

Подп. и дата

Инв. № подл.

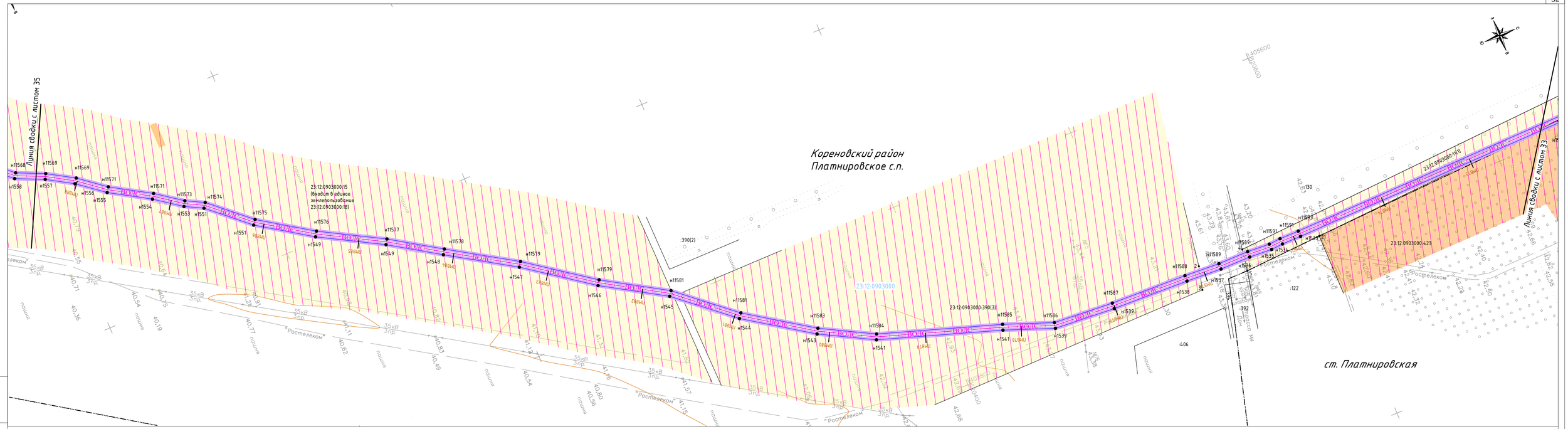

Условные обозначения приведены на листе 1

Взам. инв. №	Подп. и дата	Инв. № подл.

М 1:3111

Изм.	Кол.уч.	Лист	N док.	Подпись	Дата	5664.ВОЛС.ВЧ.Н-Т-ДПТ-ППТ3-ГЧ3	Лист 23

Формат: 5хА5 398мм*951мм

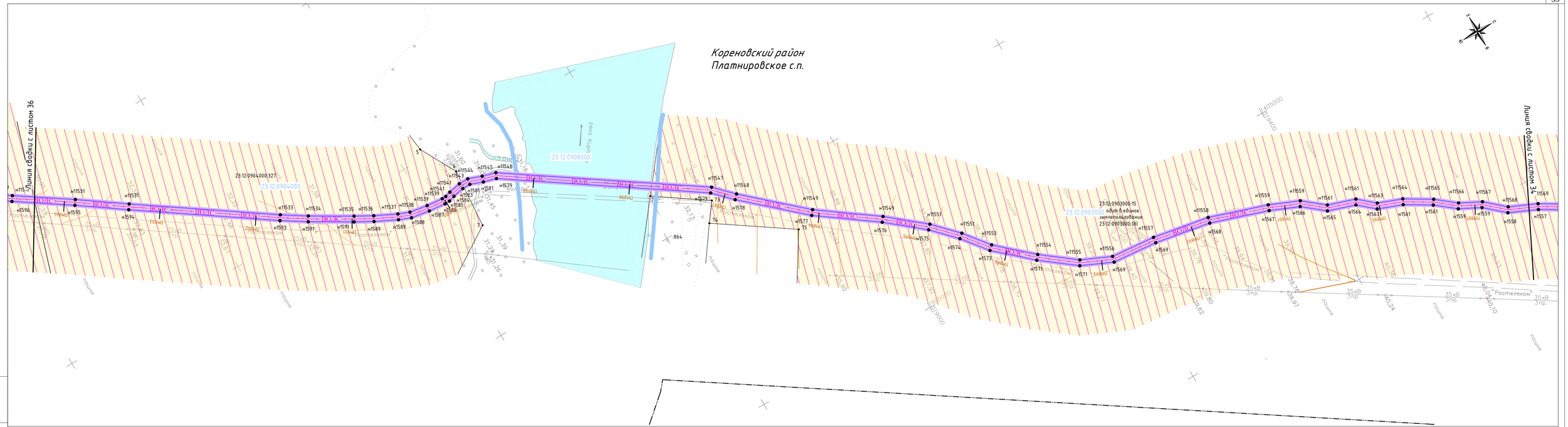

Условные обозначения приведены на листе 1

М 1:3111

Изм.	Кол.уч.	Лист	N док.	Подпись	Дата	5664.ВОЛС.ВЧ.Н-Т-ДПТ-ППТЗ-ГЧЗ	Лист 24

Формат: 5хА5 398мм*951мм

Взам. инв. №

Подп. и дата

Инв. № подл.

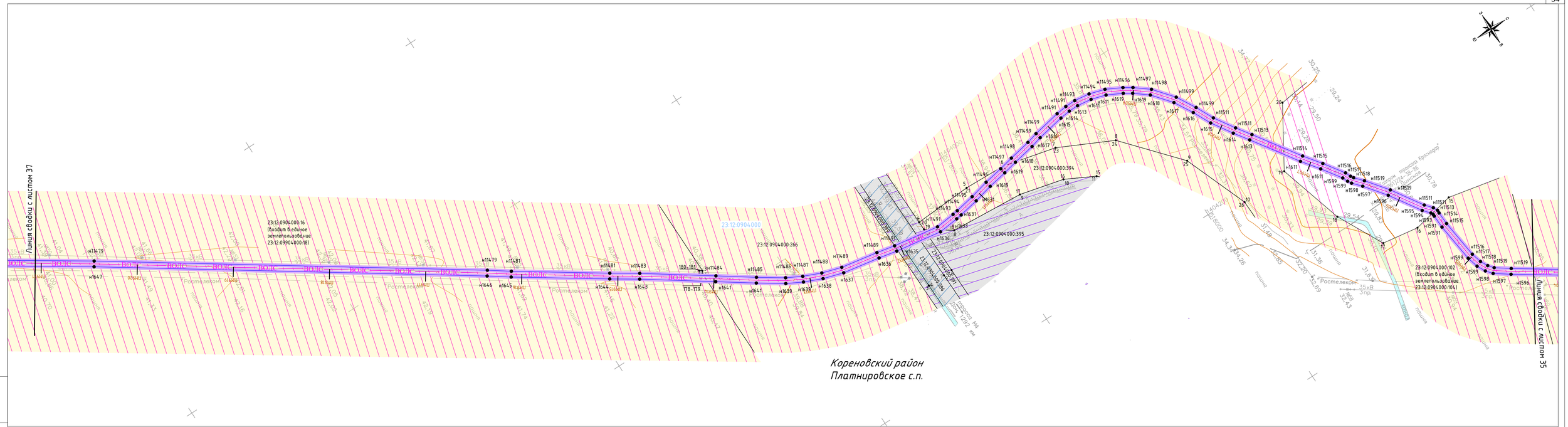

Условные обозначения приведены на листе 1

М 1:3111

Изм.	Кол.уч.	Лист	N док.	Подпись	Дата	5664.ВОЛС.ВЧ.Н-Т-ДПТ-ППТЗ-ГЧЗ	Лист 25

Формат: 5хА5 398мм*951мм

Взам. инв. №

Подп. и дата

Инв. № подл.

Линия сводки с листом 38

23:12:0904000:16
(входит в единое
землепользование
23:12:0904000:18)

23:12:0904000:30

23:12:0904000

23:12:0904000:16
(входит в единое
землепользование
23:12:0904000:18)

23:12:0904000:388(2)

Кореновский район
Платнировское с.п.

Линия сводки с листом 36

Условные обозначения приведены на листе 1

Взам. инв. №	
Подп. и дата	
Инв. № подл.	

М 1:3111

Изм.	Кол.уч.	Лист	N док.	Подпись	Дата	5664.ВОЛС.ВЧ.Н-Т-ДПТ-ППТЗ-ГЧЗ	Лист 26

Формат: 5хА5 398мм*951мм

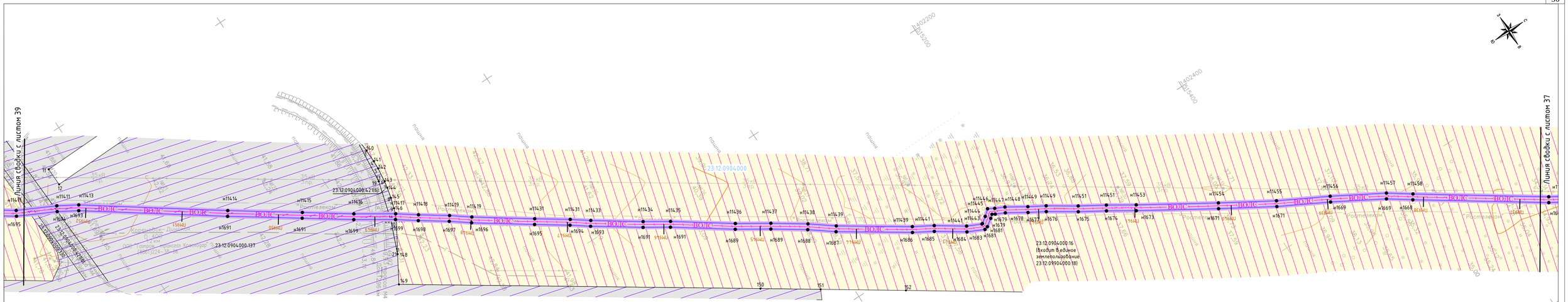

Условные обозначения приведены на листе 1

М 1:3111

Изм.	Кол.уч.	Лист	N док.	Подпись	Дата	5664.ВОЛС.ВЧ.Н-Т-ДПТ-ППТЗ-ГЧЗ	Лист 27

Формат: 5хА5 398мм*951мм

Взам. инв. №

Подп. и дата

Инв. № подл.

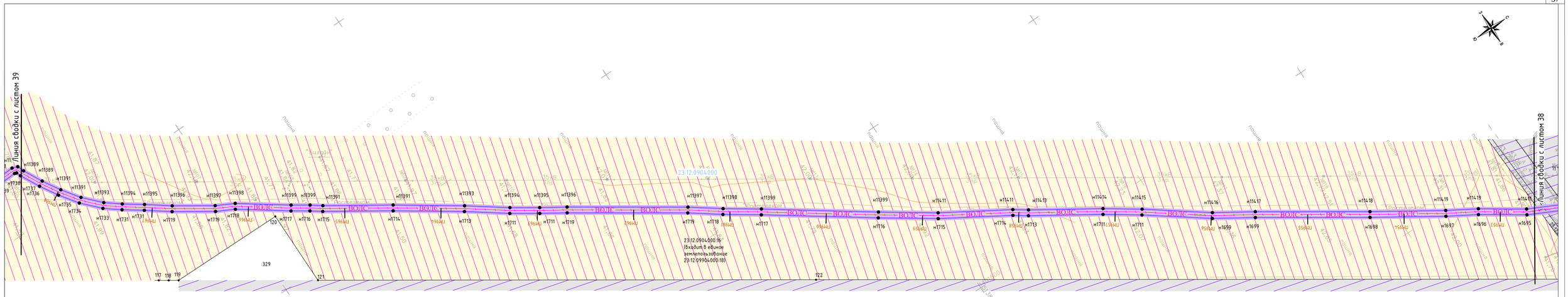

Кореновский район
Платнировское с.п.

Условные обозначения приведены на листе 1

М 1:3111

Изм.	Кол.уч.	Лист	N док.	Подпись	Дата	5664.ВОЛС.ВЧ.Н-Т-ДПТ-ППТЗ-ГЧЗ	Лист 28

Формат: 5хА5 398мм*951мм

Взам. инв. №

Подп. и дата

Инв. № подл.

Динской район
Пластуновское с.п.

Кореновский район
Платнировское с.п.

Линия сводки с листом 39

Условные обозначения приведены на листе 1

М 1:3111

Изм.	Кол.уч.	Лист	N док.	Подпись	Дата	5664.ВОЛС.ВЧ.Н-Т-ДПТ-ППТЗ-ГЧЗ	Лист 29

Формат: 5хА5 398мм*951мм

Взам. инв. №

Подп. и дата

Инв. № подл.