УПРАВЛЕНИЕ ПЕРСПЕКТИВНЫХ ТЕХНОЛОГИЙ

АКЦИОНЕРНОЕ ОБЩЕСТВО
«УПРАВЛЕНИЕ ПЕРСПЕКТИВНЫХ ТЕХНОЛОГИЙ»

111033, г. Москва, ул. Самокатная, д. 1, стр. 2, тел/факс: (499) 323-37-10, 323-37-11, 323-38-22

Свидетельство СРО «АИСС» №01-И-№0213-4

Заказчик – ФГКУ «В/ч 71330»

ДОКУМЕНТАЦИЯ ПО ПЛАНИРОВКЕ ТЕРРИТОРИИ

ДЛЯ РАЗМЕЩЕНИЯ ЛИНЕЙНОГО ОБЪЕКТА ФЕДЕРАЛЬНОГО ЗНАЧЕНИЯ: «ВОЛОКОННО-ОПТИЧЕСКАЯ ЛИНИЯ СВЯЗИ НОВОРОЖДЕСТВЕНСКАЯ – ТЕМРЮК» (ВОЛС Н-Т) НА ТЕРРИТОРИИ КРАСНОДАРСКОГО КРАЯ

ПРОЕКТ ПЛАНИРОВКИ ТЕРРИТОРИИ

Материалы по обоснованию проекта планировки территории
Раздел 3. «Материалы по обоснованию проекта планировки территории. Графическая часть».

Схема использования территории в период подготовки проекта планировки территории, схема конструктивных и планировочных решений, схема расположения участков трассы по листам.
Темрюкский район Краснодарский края.

4553.ВОЛС.ВЧ.Н-Т -ДПТ-ППТ2

ТОМ 2
Книга 7

2020

Взам.инв.№	
Подпись и дата	
Инв. № подл.	

УПРАВЛЕНИЕ ПЕРСПЕКТИВНЫХ ТЕХНОЛОГИЙ

АКЦИОНЕРНОЕ ОБЩЕСТВО
«УПРАВЛЕНИЕ ПЕРСПЕКТИВНЫХ ТЕХНОЛОГИЙ»

111033, г. Москва, ул. Самокатная, д. 1, стр. 2, тел/факс: (499) 323-37-10, 323-37-11, 323-38-22

Свидетельство СРО «АИСС» №01-И-№0213-4

Заказчик – ФГКУ «В/ч 71330»

ДОКУМЕНТАЦИЯ ПО ПЛАНИРОВКЕ ТЕРРИТОРИИ

ДЛЯ РАЗМЕЩЕНИЯ ЛИНЕЙНОГО ОБЪЕКТА ФЕДЕРАЛЬНОГО ЗНАЧЕНИЯ: «ВОЛОКОННО-ОПТИЧЕСКАЯ ЛИНИЯ СВЯЗИ НОВОРОЖДЕСТВЕНСКАЯ – ТЕМРЮК» (ВОЛС Н-Т) НА ТЕРРИТОРИИ КРАСНОДАРСКОГО КРАЯ

ПРОЕКТ ПЛАНИРОВКИ ТЕРРИТОРИИ

Материалы по обоснованию проекта планировки территории.
Раздел 3 «Материалы по обоснованию проекта планировки территории. Графическая часть».

Схема использования территории в период подготовки проекта планировки территории, схема конструктивных и планировочных решений, схема расположения участков трассы по листам.
Темрюкский район Краснодарский края.

4553.ВОЛС.ВЧ.Н-Т-ДПТ-ППТ2

ТОМ 2
Книга 7

Заместитель генерального директора — Анд.А. Стрельченко

Главный инженер проекта — Н.Н. Растеряев

2020

Взам.инв.№	
Подпись и дата	
Инв. № подл.	

Состав документации по планировки территории.			
Номер тома, книги	**Шифр**	**Наименование**	**Примечание**
Проект планировки территории. Основная (утверждаемая) часть			
Раздел 1 «Проект планировки территории. Графическая часть»			
Том1 Книга1	4553.ВОЛС.ВЧ.Н-Т-ДПТ-ППТ1-СД	Состав документации по планировке территории	-
	4553.ВОЛС.ВЧ.Н-Т-ДПТ-ППТ1-С	Содержание	-
	4553.ВОЛС.ВЧ.Н-Т-ДПТ-ППТ1–ГЧ	Чертеж границ зон планируемого размещения линейных объектов, Чертеж красных линий. **Тихорецкий, Выселковский районы Краснодарский край**	-
	-	Чертеж границ зон планируемого размещения линейных объектов, подлежащих переносу (переустройству) из зон планируемого размещения линейных объектов	Проектом не предусмотрен
Том1 Книга2	4553.ВОЛС.ВЧ.Н-Т-ДПТ-ППТ1-СД	Состав документации по планировке территории	-
	4553.ВОЛС.ВЧ.Н-Т-ДПТ-ППТ1-С	Содержание	-
	4553.ВОЛС.ВЧ.Н-Т-ДПТ-ППТ1–ГЧ	Чертеж границ зон планируемого размещения линейных объектов, Чертеж красных линий. **Кореновский район Краснодарский край**	-
	-	Чертеж границ зон планируемого размещения линейных объектов, подлежащих переносу (переустройству) из зон планируемого размещения линейных объектов	Проектом не предусмотрен
Том1 Книга3	4553.ВОЛС.ВЧ.Н-Т-ДПТ-ППТ1-СД	Состав документации по планировке территории	-
	4553.ВОЛС.ВЧ.Н-Т-ДПТ-ППТ1-С	Содержание	-
	4553.ВОЛС.ВЧ.Н-Т-ДПТ-ППТ1–ГЧ	Чертеж границ зон планируемого размещения линейных объектов, Чертеж красных линий. **Динской район Краснодарский край**	-
	-	Чертеж границ зон планируемого размещения линейных объектов, подлежащих переносу (переустройству) из зон планируемого размещения линейных объектов	Проектом не предусмотрен
Том1 Книга4	4553.ВОЛС.ВЧ.Н-Т-ДПТ-ППТ1-СД	Состав документации по планировке территории	-
	4553.ВОЛС.ВЧ.Н-Т-ДПТ-ППТ1-С	Содержание	-
	4553.ВОЛС.ВЧ.Н-Т-ДПТ-ППТ1–ГЧ	Чертеж границ зон планируемого размещения линейных объектов, Чертеж красных линий. **Красноармейский район**	-

		Краснодарский край	
	-	Чертеж границ зон планируемого размещения линейных объектов, подлежащих переносу (переустройству) из зон планируемого размещения линейных объектов	Проектом не предусмотрен
Том1 Книга5	4553.ВОЛС.ВЧ.Н-Т-ДПТ-ППТ1-СД	Состав документации по планировке территории	-
	4553.ВОЛС.ВЧ.Н-Т-ДПТ-ППТ1-С	Содержание	-
	4553.ВОЛС.ВЧ.Н-Т-ДПТ-ППТ1–ГЧ	Чертеж границ зон планируемого размещения линейных объектов, Чертеж красных линий. **Славянский район Краснодарский край**	-
	-	Чертеж границ зон планируемого размещения линейных объектов, подлежащих переносу (переустройству) из зон планируемого размещения линейных объектов	Проектом не предусмотрен
Том1 Книга6	4553.ВОЛС.ВЧ.Н-Т-ДПТ-ППТ1-СД	Состав документации по планировке территории	-
	4553.ВОЛС.ВЧ.Н-Т-ДПТ-ППТ1-С	Содержание	-
	4553.ВОЛС.ВЧ.Н-Т-ДПТ-ППТ1–ГЧ	Чертеж границ зон планируемого размещения линейных объектов, Чертеж красных линий. **Темрюкский район Краснодарский край**	-
	-	Чертеж границ зон планируемого размещения линейных объектов, подлежащих переносу (переустройству) из зон планируемого размещения линейных объектов	Проектом не предусмотрен
Раздел 2 «Положение о размещении линейных объектов»			
Том1 Книга7	4553.ВОЛС.ВЧ.Н-Т-ДПТ-ППТ1–ТЧ	Раздел 2 «Положение о размещении линейных объектов»	-
Проект планировки территории. Материалы по обоснованию			
Раздел 3 «Материалы по обоснованию проекта планировки территории. Графическая часть»			
Том2 Книга1	4553.ВОЛС.ВЧ.Н-Т-ДПТ-ППТ2-СД	Состав документации по планировке территории	-
	4553.ВОЛС.ВЧ.Н-Т-ДПТ-ППТ2–С	Содержание	-
	4553.ВОЛС.ВЧ.Н-Т-ДПТ-ППТ2–ГЧ1	Схема расположения элементов планировочной структуры (территорий, занятых линейными объектами и (или) предназначенных для размещения линейных объектов). **Тихорецкий, Выселковский, Кореновский, Динской, Красноармейский, Славянский, Темрюкский районы**	-

		Краснодарский край.	
Том2 Книга2	4553.ВОЛС.ВЧ.Н-Т-ДПТ-ППТ2–СД	Состав документации по планировке территории	-
	4553.ВОЛС.ВЧ.Н-Т-ДПТ-ППТ2–С	Содержание	-
	4553.ВОЛС.ВЧ.Н-Т-ДПТ-ППТ2–ГЧ2	Схема использования территории в период подготовки проекта планировки территории, Схема конструктивных и планировочных решений. Схема расположения участков трассы по листам. **Тихорецкий, Выселковский районы Краснодарский край.**	-
Том2 Книга3	4553.ВОЛС.ВЧ.Н-Т-ДПТ-ППТ2–СД	Состав документации по планировке территории	-
	4553.ВОЛС.ВЧ.Н-Т-ДПТ-ППТ2–С	Содержание	-
	4553.ВОЛС.ВЧ.Н-Т-ДПТ-ППТ2–ГЧ2	Схема использования территории в период подготовки проекта планировки территории, Схема конструктивных и планировочных решений. Схема расположения участков трассы по листам. **Кореновский район Краснодарский край.**	-
Том2 Книга4	4553.ВОЛС.ВЧ.Н-Т-ДПТ-ППТ2–СД	Состав документации по планировке территории	-
	4553.ВОЛС.ВЧ.Н-Т-ДПТ-ППТ2–С	Содержание	-
	4553.ВОЛС.ВЧ.Н-Т-ДПТ-ППТ2–ГЧ2	Схема использования территории в период подготовки проекта планировки территории, Схема конструктивных и планировочных решений. Схема расположения участков трассы по листам. **Динской район Краснодарский край.**	-
Том2 Книга5	4553.ВОЛС.ВЧ.Н-Т-ДПТ-ППТ2–СД	Состав документации по планировке территории	-
	4553.ВОЛС.ВЧ.Н-Т-ДПТ-ППТ2–С	Содержание	-
	4553.ВОЛС.ВЧ.Н-Т-ДПТ-ППТ2–ГЧ2	Схема использования территории в период подготовки проекта планировки территории, Схема конструктивных и планировочных решений. Схема расположения участков трассы по листам. **Красноармейский район Краснодарский край.**	-
Том2 Книга6	4553.ВОЛС.ВЧ.Н-Т-ДПТ-ППТ2–СД	Состав документации по планировке территории	-
	4553.ВОЛС.ВЧ.Н-Т-ДПТ-ППТ2–С	Содержание	-
	4553.ВОЛС.ВЧ.Н-Т-ДПТ-ППТ2–ГЧ2	Схема использования территории в период подготовки проекта планировки территории, Схема конструктивных и планировочных решений. Схема расположения	-

		участков трассы по листам. **Славянский район Краснодарский край.**	
Том2 Книга7	4553.ВОЛС.ВЧ.Н-Т-ДПТ-ППТ2–СД	Состав документации по планировке территории	-
	4553.ВОЛС.ВЧ.Н-Т-ДПТ-ППТ2–С	Содержание	-
	4553.ВОЛС.ВЧ.Н-Т-ДПТ-ППТ2–ГЧ2	Схема использования территории в период подготовки проекта планировки территории, Схема конструктивных и планировочных решений. Схема расположения участков трассы по листам. **Темрюкский район Краснодарский край.**	-
Том2 Книга8	4553.ВОЛС.ВЧ.Н-Т-ДПТ-ППТ2–СД	Состав документации по планировке территории	-
	4553.ВОЛС.ВЧ.Н-Т-ДПТ-ППТ2–С	Содержание	-
	4553.ВОЛС.ВЧ.Н-Т-ДПТ-ППТ2–ГЧ3	Схема границ территории объектов культурного наследия, Схема границ зон с особыми условиями использования территории, Схема границ территорий, подверженных риску возникновения чрезвычайных ситуаций природного и техногенного характера. **Тихорецкий, Выселковский районы Краснодарский край.**	-
Том2 Книга9	4553.ВОЛС.ВЧ.Н-Т-ДПТ-ППТ2–СД	Состав документации по планировке территории	-
	4553.ВОЛС.ВЧ.Н-Т-ДПТ-ППТ2–С	Содержание	-
	4553.ВОЛС.ВЧ.Н-Т-ДПТ-ППТ2–ГЧ3	Схема границ территории объектов культурного наследия, Схема границ зон с особыми условиями использования территории, Схема границ территорий, подверженных риску возникновения чрезвычайных ситуаций природного и техногенного характера. **Кореновский район Краснодарский край.**	-
Том2 Книга10	4553.ВОЛС.ВЧ.Н-Т-ДПТ-ППТ2–СД	Состав документации по планировке территории	-
	4553.ВОЛС.ВЧ.Н-Т-ДПТ-ППТ2–С	Содержание	-
	4553.ВОЛС.ВЧ.Н-Т-ДПТ-ППТ2–ГЧ3	Схема границ территории объектов культурного наследия, Схема границ зон с особыми условиями использования территории, Схема границ территорий, подверженных риску возникновения чрезвычайных ситуаций природного и техногенного характера. **Динской район Краснодарский край.**	-
Том2 Книга11	4553.ВОЛС.ВЧ.Н-Т-ДПТ-ППТ2–СД	Состав документации по планировке территории	-
	4553.ВОЛС.ВЧ.Н-Т-ДПТ-ППТ2–С	Содержание	-
	4553.ВОЛС.ВЧ.Н-Т-ДПТ-ППТ2–ГЧ3	Схема границ территории объектов	-

		культурного наследия, Схема границ зон с особыми условиями использования территории, Схема границ территорий, подверженных риску возникновения чрезвычайных ситуаций природного и техногенного характера. **Красноармейский район Краснодарский край.**	
Том2 Книга12	4553.ВОЛС.ВЧ.Н-Т-ДПТ-ППТ2–СД	Состав документации по планировке территории	-
	4553.ВОЛС.ВЧ.Н-Т-ДПТ-ППТ2–С	Содержание	-
	4553.ВОЛС.ВЧ.Н-Т-ДПТ-ППТ2–ГЧ3	Схема границ территории объектов культурного наследия, Схема границ зон с особыми условиями использования территории, Схема границ территорий, подверженных риску возникновения чрезвычайных ситуаций природного и техногенного характера. **Славянский район Краснодарский край.**	-
Том2 Книга13	4553.ВОЛС.ВЧ.Н-Т-ДПТ-ППТ2–СД	Состав документации по планировке территории	-
	4553.ВОЛС.ВЧ.Н-Т-ДПТ-ППТ2–С	Содержание	-
	4553.ВОЛС.ВЧ.Н-Т-ДПТ-ППТ2–ГЧ3	Схема границ территории объектов культурного наследия, Схема границ зон с особыми условиями использования территории, Схема границ территорий, подверженных риску возникновения чрезвычайных ситуаций природного и техногенного характера. **Темрюкский район Краснодарский край.**	-
Раздел 4 «Материалы по обоснованию проекта планировки территории. Пояснительная записка»			
Том2 Книга14	4553.ВОЛС.ВЧ.Н-Т-ДПТ-ППТ2–СД	Состав документации по планировке территории	-
	4553.ВОЛС.ВЧ.Н-Т-ДПТ-ППТ2–С	Содержание	-
	4553.ВОЛС.ВЧ.Н-Т-ДПТ-ППТ2–ПЗ	Раздел 4 «Материалы по обоснованию проекта планировки территории. Пояснительная записка»	-
Том2 Книга15	4553.ВОЛС.ВЧ.Н-Т-ДПТ-ППТ2–СД	Состав документации по планировке	-
	4553.ВОЛС.ВЧ.Н-Т-ДПТ-ППТ2–С	Содержание	-
	4553.ВОЛС.ВЧ.Н-Т-ДПТ-ППТ2–СИД	Отчет о сборе исходных данных	-
Проект межевания территории			
Основная часть проекта межевания территории			
Том3 Книга1	4553.ВОЛС.ВЧ.Н-Т-ДПТ-ПМТ1–СД	Состав документации по планировке территории	-

	4553.ВОЛС.ВЧ.Н-Т-ДПТ-ПМТ1–С	Содержание	-
	4553.ВОЛС.ВЧ.Н-Т-ДПТ-ПМТ1–ТЧ	Текстовая часть	-
Том3 Книга2	4553.ВОЛС.ВЧ.Н-Т-ДПТ-ПМТ1–СД	Состав документации по планировке территории	-
	4553.ВОЛС.ВЧ.Н-Т-ДПТ-ПМТ1–С	Содержание	-
	4553.ВОЛС.ВЧ.Н-Т-ДПТ-ПМТ1–ТЧ	Текстовая часть	-
Том3 Книга3	4553.ВОЛС.ВЧ.Н-Т-ДПТ-ПМТ1–СД	Состав документации по планировке территории	-
	4553.ВОЛС.ВЧ.Н-Т-ДПТ-ПМТ1–С	Содержание	-
	4553.ВОЛС.ВЧ.Н-Т-ДПТ-ПМТ1–ТЧ	Текстовая часть	-
Том3 Книга4	4553.ВОЛС.ВЧ.Н-Т-ДПТ-ПМТ1–СД	Состав документации по планировке территории	-
	4553.ВОЛС.ВЧ.Н-Т-ДПТ-ПМТ1–С	Содержание	-
	4553.ВОЛС.ВЧ.Н-Т-ДПТ-ПМТ1–ТЧ	Текстовая часть	-
Том3 Книга5	4553.ВОЛС.ВЧ.Н-Т-ДПТ-ПМТ1–СД	Состав документации по планировке территории	-
	4553.ВОЛС.ВЧ.Н-Т-ДПТ-ПМТ1–С	Содержание	-
	4553.ВОЛС.ВЧ.Н-Т-ДПТ-ПМТ1–ТЧ	Текстовая часть	-
Том3 Книга6	4553.ВОЛС.ВЧ.Н-Т-ДПТ-ПМТ1–СД	Состав документации по планировке территории	-
	4553.ВОЛС.ВЧ.Н-Т-ДПТ-ПМТ1–С	Содержание	-
	4553.ВОЛС.ВЧ.Н-Т-ДПТ-ПМТ1–ТЧ	Текстовая часть	-
Том3 Книга7	4553.ВОЛС.ВЧ.Н-Т-ДПТ-ПМТ1–СД	Состав документации по планировке территории	-
	4553.ВОЛС.ВЧ.Н-Т-ДПТ-ПМТ1–С	Содержание	-
	4553.ВОЛС.ВЧ.Н-Т-ДПТ-ПМТ1–ТЧ	Текстовая часть	-
Том3 Книга8	4553.ВОЛС.ВЧ.Н-Т-ДПТ-ПМТ1–СД	Состав документации по планировке территории	-
	4553.ВОЛС.ВЧ.Н-Т-ДПТ-ПМТ1–С	Содержание	-
	4553.ВОЛС.ВЧ.Н-Т-ДПТ-ПМТ1–ГЧ	Чертеж межевания территории. **Тихорецкий, Выселковский районы Краснодарский край**	-
Том3 Книга9	4553.ВОЛС.ВЧ.Н-Т-ДПТ-ПМТ1–СД	Состав документации по планировке территории	-
	4553.ВОЛС.ВЧ.Н-Т-ДПТ-ПМТ1–С	Содержание	-
	4553.ВОЛС.ВЧ.Н-Т-ДПТ-ПМТ1–ГЧ	Чертеж межевания территории. **Кореновский район Краснодарский край**	-
Том3 Книга10	4553.ВОЛС.ВЧ.Н-Т-ДПТ-ПМТ1–СД	Состав документации по планировке территории	-
	4553.ВОЛС.ВЧ.Н-Т-ДПТ-ПМТ1–С	Содержание	-
	4553.ВОЛС.ВЧ.Н-Т-ДПТ-ПМТ1–ГЧ	Чертеж межевания территории. **Динской район Краснодарский край**	-
Том3 Книга11	4553.ВОЛС.ВЧ.Н-Т-ДПТ-ПМТ1–СД	Состав документации по планировке территории	-
	4553.ВОЛС.ВЧ.Н-Т-ДПТ-ПМТ1–С	Содержание	-
	4553.ВОЛС.ВЧ.Н-Т-ДПТ-ПМТ1–ГЧ	Чертеж межевания территории. **Красноармейский район Краснодарский край**	-
Том3 Книга12	4553.ВОЛС.ВЧ.Н-Т-ДПТ-ПМТ1–СД	Состав документации по планировке территории	-
	4553.ВОЛС.ВЧ.Н-Т-ДПТ-ПМТ1–С	Содержание	-
	4553.ВОЛС.ВЧ.Н-Т-ДПТ-ПМТ1–ГЧ	Чертеж межевания территории.	-

		Славянский район Краснодарский край	
Том3 Книга13	4553.ВОЛС.ВЧ.Н-Т-ДПТ-ПМТ1–СД	Состав документации по планировке территории	-
	4553.ВОЛС.ВЧ.Н-Т-ДПТ-ПМТ1–С	Содержание	-
	4553.ВОЛС.ВЧ.Н-Т-ДПТ-ПМТ1–ГЧ	Чертеж межевания территории. **Темрюкский район Краснодарский край**	-
Проект межевания территории			
Материалы по обоснованию проекта межевания территории			
Том4 Книга1	4553.ВОЛС.ВЧ.Н-Т-ДПТ-ПМТ2–СД	Состав документации по планировке территории	-
	4553.ВОЛС.ВЧ.Н-Т-ДПТ-ПМТ2–С	Содержание	-
	4553.ВОЛС.ВЧ.Н-Т-ДПТ-ПМТ2–ГЧ	Чертеж обоснования проекта межевания территории. **Тихорецкий, Выселковский районы Краснодарский край**	-
Том4 Книга2	4553.ВОЛС.ВЧ.Н-Т-ДПТ-ПМТ2–СД	Состав документации по планировке территории	-
	4553.ВОЛС.ВЧ.Н-Т-ДПТ-ПМТ2–С	Содержание	-
	4553.ВОЛС.ВЧ.Н-Т-ДПТ-ПМТ2–ГЧ	Чертеж обоснования проекта межевания территории. **Кореновский район Краснодарский край**	-
Том4 Книга3	4553.ВОЛС.ВЧ.Н-Т-ДПТ-ПМТ2–СД	Состав документации по планировке территории	-
	4553.ВОЛС.ВЧ.Н-Т-ДПТ-ПМТ2–С	Содержание	-
	4553.ВОЛС.ВЧ.Н-Т-ДПТ-ПМТ2–ГЧ	Чертеж обоснования проекта межевания территории. **Динской район Краснодарский край**	-
Том4 Книга4	4553.ВОЛС.ВЧ.Н-Т-ДПТ-ПМТ2–СД	Состав документации по планировке территории	-
	4553.ВОЛС.ВЧ.Н-Т-ДПТ-ПМТ2–С	Содержание	-
	4553.ВОЛС.ВЧ.Н-Т-ДПТ-ПМТ2–ГЧ	Чертеж обоснования проекта межевания территории. **Красноармейский район Краснодарский край**	-
Том4 Книга5	4553.ВОЛС.ВЧ.Н-Т-ДПТ-ПМТ2–СД	Состав документации по планировке территории	-
	4553.ВОЛС.ВЧ.Н-Т-ДПТ-ПМТ2–С	Содержание	-
	4553.ВОЛС.ВЧ.Н-Т-ДПТ-ПМТ2–ГЧ	Чертеж обоснования проекта межевания территории. **Славянский район Краснодарский край**	-
Том4 Книга6	4553.ВОЛС.ВЧ.Н-Т-ДПТ-ПМТ2–СД	Состав документации по планировке территории	-
	4553.ВОЛС.ВЧ.Н-Т-ДПТ-ПМТ2–С	Содержание	-
	4553.ВОЛС.ВЧ.Н-Т-ДПТ-ПМТ2–ГЧ	Чертеж обоснования проекта межевания территории. **Темрюкский район Краснодарский край**	-

Содержание		
№ п/п	**Наименование**	**Стр.**
Раздел 3. «Материалы по обоснованию проекта планировки территории. Графическая часть.»		
1	Состав документации по планировки территории	2
2	Содержание	9
3	Схема использования территории в период подготовки проекта планировки территории, схема конструктивных и планировочных решений. Темрюкский район Краснодарский край.	10

Взам.инв. №

Подпись и дата

Инв. № подл.

Изм.	Кол. уч.	Лист	№ док.	Подп.	Дата	4553.ВОЛС.ВЧ.Н-Т-ДПТ-ППТ2-С			
Разраб.		Меренкова			11.20	Содержание	Стадия	Лист	Листов
Проверил		Растеряев			11.20		П	1	1
ГИП		Растеряев			11.20		АО «Управление перспективных технологий»		

УСЛОВНЫЕ ОБОЗНАЧЕНИЯ:

- граница территории, в отношении которой осуществляется подготовка проекта планировки
- ВОЛС — обозначение оси трассы ВОЛС в грунте
- ВОЛС в кабельной канализации — обозначение оси трассы ВОЛС в кабельной канализации
- граница зоны планируемого размещения линейного объекта
- Динской район — граница и обозначение муниципального образования
- Голубинское с/п — граница и обозначение сельского поселения
- х. Малеванный — граница и обозначение населенных пунктов
- 23:13:0602000 — граница и номер кадастрового квартала
- 23:13:0602000:56(1) — кадастровый номер и граница земельного участка, учтенного в ЕГРН
- н1 — обозначение характерных точек границ зон планируемого размещения линейного объекта
- 1 — обозначение характерных точек границ земельных участков, учтенных в ЕГРН
- ПК75 — пикетаж

Сведения об отнесении территории к определенной категории земель:

- земли сельскохозяйственного назначения
- земли населенных пунктов
- земли водного фонда
- земли промышленности

Сведения о форме собственности земельных участков:

- Государственная федеральная собственность
- Государственная собственность субъекта Российской Федерации
- Муниципальная собственность
- Частная собственность
- сведения отсутствуют

Схема расположения участков трассы по листам

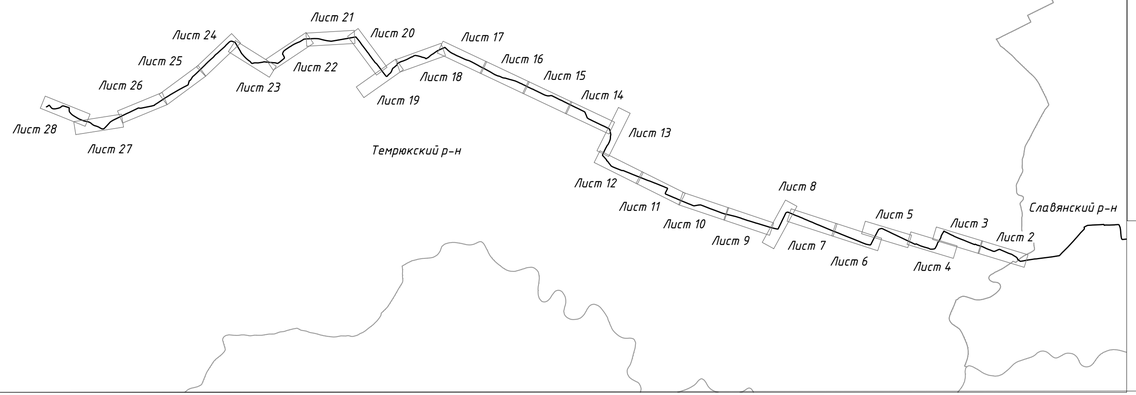

Изм.	Колич.	Лист	№ док.	Подпись	Дата	4553.ВОЛС.ВЧ.Н-Т-ДПТ-ППТ2-ГЧ2		
						Документация по планировке территории для размещения линейного объекта федерального значения: "Волоконно-оптическая линия связи Новороссийск-Темрюк" (ВОЛС Н-Т) на территории Краснодарского края		
Нач. отдела		Смирнов К.Е.			11.20	Схема использования территории в период подготовки ППТ, Схема конструктивных и планировочных решений. Схема расположения участков трассы по листам	Стадия	Лист	Листов
Проверил		Растеряев Н.Н.			11.20		ДПТ	1	28
Исполнил		Зимина Н.А.			11.20				
						Темрюкский район Краснодарский край М 1:2 000	АО "Управление перспективных технологий"		

Формат: 4хА4 297мм*840мм

Взам. инв. №

Подп. и дата

Инв. № подл.

Линия сводки с листом 2

23:30:1304007

23:30:1304004

23:30:1304004:131

23:30:1304005:26

23:30:1304005:29(2)

23:30:1305005

23:30:0000000:83(2)

23:30:1304005

23:30:1305005

"Ростелеком"

"мемориал"

п. Красный Октябрь
Темрюкский р-н

Темрюкский р-н

Славянский р-н

Условные обозначения приведены на листе 1

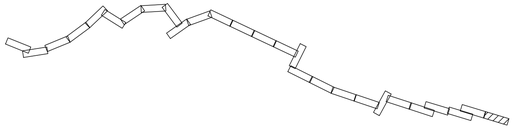

М 1:2000

Изм.	Кол.уч.	Лист	N док.	Подпись	Дата	4553.ВОЛС.ВЧ.Н-Т-ДПТ-ППТ2-ГЧ2	Лист 2

Формат: 4хА4 297мм*840мм

Взам. инв. №

Подп. и дата

Инв. № подл.

Темрюкский р-н

п. Красный Октябрь
Темрюкский р-н

Линия сводки с листом 2

Линия сводки с листом 4

Условные обозначения приведены на листе 1

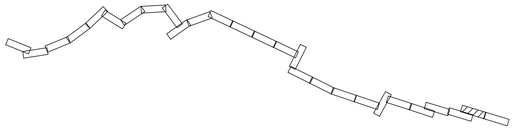

М 1:2000

Изм.	Кол.уч.	Лист	N док.	Подпись	Дата	4553.ВОЛС.ВЧН-Т-ДПТ-ППТ2-ГЧ2	Лист 3

Формат: 4хА4 297мм*840мм

Взам. инв. №

Подп. и дата

Инв. № подл.

Линия сводки с листом 3

Линия сводки с листом 5

Темрюкский р-н

23:30:1305002

23:30:1304006

23:30:1303000

23:30:1301000

23:30:1301000:299

23:30:1301000:298

23:30:1301000:294

23:30:1301000:313

23:30:1301000:318

23:30:1301000:295

23:30:1301000:300

23:30:1301000:359

23:30:1301000:580

23:30:1301000:328

:315 :301 :306 :305 :316 :296 :303 :304 :214 :272 :208

ПК 2660 ПК 2662 ПК 2664 ПК 2666 ПК 2668 ПК 2669 ПК 2667 ПК 2665 ПК 2663 ПК 2661

ПК 2668

ПК 2669

н6728 н6729 н6730 н6731 н6732 н6733 н6734 н6735 н6736 н6737 н6738 н6739 н6740 н6741 н6742 н6743 н6744 н6745 н6746 н6747 н6748 н6749 н6750 н6751 н6752 н6753 н6754 н6755 н6756 н6757 н6758 н6759 н6760 н6761 н6762 н6763 н6764 н6765 н6766 н6767 н6768 н6769 н6770 н6771

н5150 н5151 н5152 н5153 н5154 н5155 н5156 н5157 н5158 н5159 н5160 н5161 н5162 н5163 н5164 н5165 н5166 н5167 н5168 н5169 н5170 н5171 н5172 н5173 н5174 н5175 н5176 н5177 н5178 н5179 н5180 н5181 н5182 н5183 н5184 н5185 н5186 н5187 н5188 н5189 н5190 н5191 н5192 н5193

Переход в подземное исполнение

тер.склада

тер.сел.мест.

Условные обозначения приведены на листе 1

М 1:2000

Изм.	Кол.уч.	Лист	N док.	Подпись	Дата	4553.ВОЛС.ВЧН-Т-ДПТ-ППТ2-ГЧ2	Лист 4

Формат: 4хА4 297мм*840мм

Взам. инв. №

Подп. и дата

Инв. № подл.

Темрюкский р-н

Линия сводки с листом 6

Линия сводки с листом 4

:2799

:347 (ЕЗ:328)

:328

:317

:314

:312

:311

:310

:309

:308

:307

:302

:297

23:30:1301000:354
(Проходит в единое землепользование 23:30:1301000:2/8)

23:30:1301000:358

23:30:1301000

23:30:1301000
(Проходит в единое землепользование 23:30:1301000:2/8)

Условные обозначения приведены на листе 1

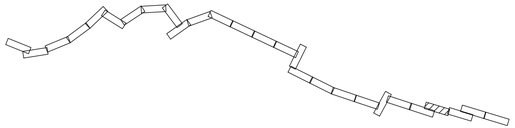

М 1:2000

Изм.	Кол.уч.	Лист	N док.	Подпись	Дата	4553.ВОЛС.ВЧ.Н-Т-ДПТ-ППТ2-ГЧ2	Лист 5

Формат: 4хА4 297мм*840мм

Взам. инв. №

Подп. и дата

Инв. № подл.

Линия сводки с листом 7

Линия сводки с листом 5

Темрюкский р-н

:348(E3:328)

23:30:1301000

23:30:1301000:23

:2799

:2799

:1726

23:30:1301000
(входит в ед. землепользование
23:30:1301000:23:31)

ВОЛС

ПК 2698 ПК 2697 ПК 2696 ПК 2695 ПК 2694 ПК 2693 ПК 2692 ПК 2691 ПК 2690 ПК 2689 ПК 2688 ПК 2687 ПК 2686

н6678 н6679 н6680 н6681 н6682 н6683 н6684 н6685 н6686 н6687 н6688 н6689 н6690 н6691 н6692 н6693 н6694 н6695 н6696 н6697

н5242 н5243 н5241 н5240 н5239 н5238 н5237 н5236 н5235 н5234 н5233 н5232 н5231 н5230 н5229 н5228 н5227 н5226 н5225 н5224 н5223

Условные обозначения приведены на листе 1

М 1:2000

Изм.	Кол.уч.	Лист	N док.	Подпись	Дата	4553.ВОЛС.ВЧН-Т-ДПТ-ППТ2-ГЧ2	Лист 6

Формат: 4хА4 297мм*840мм

Взам. инв. №

Подп. и дата

Инв. № подл.

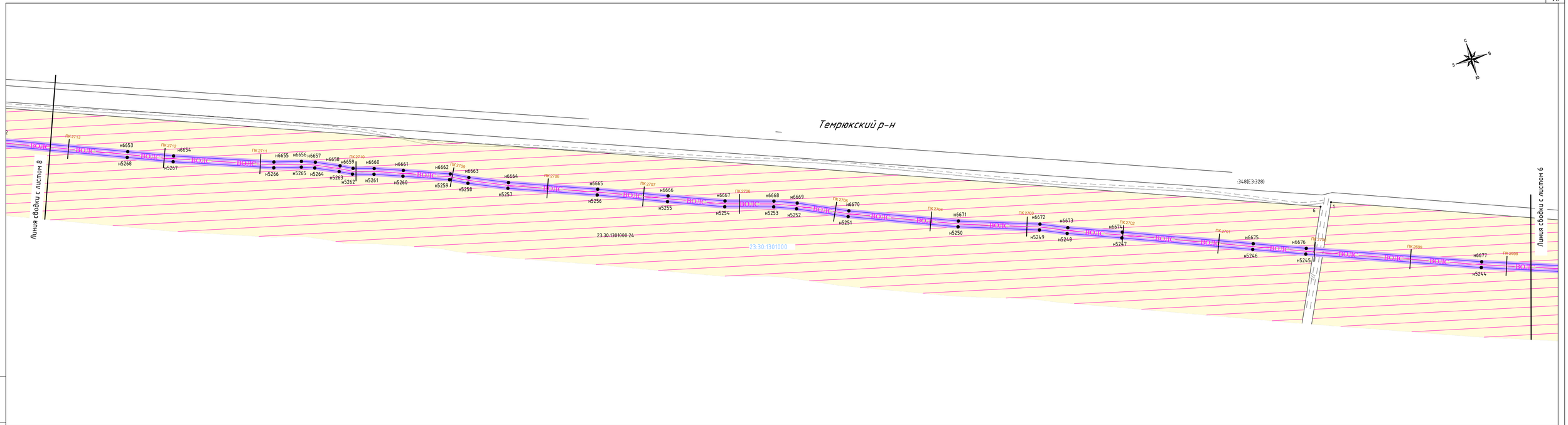

Условные обозначения приведены на листе 1

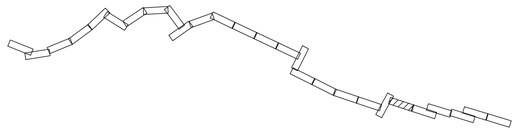

М 1:2000

Изм.	Кол.уч.	Лист	N док.	Подпись	Дата	4553.ВОЛС.ВЧ.Н-Т-ДПТ-ППТ2-ГЧ2	Лист 7

Формат: 4хА4 297мм*840мм

Взам. инв. №

Подп. и дата

Инв. № подл.

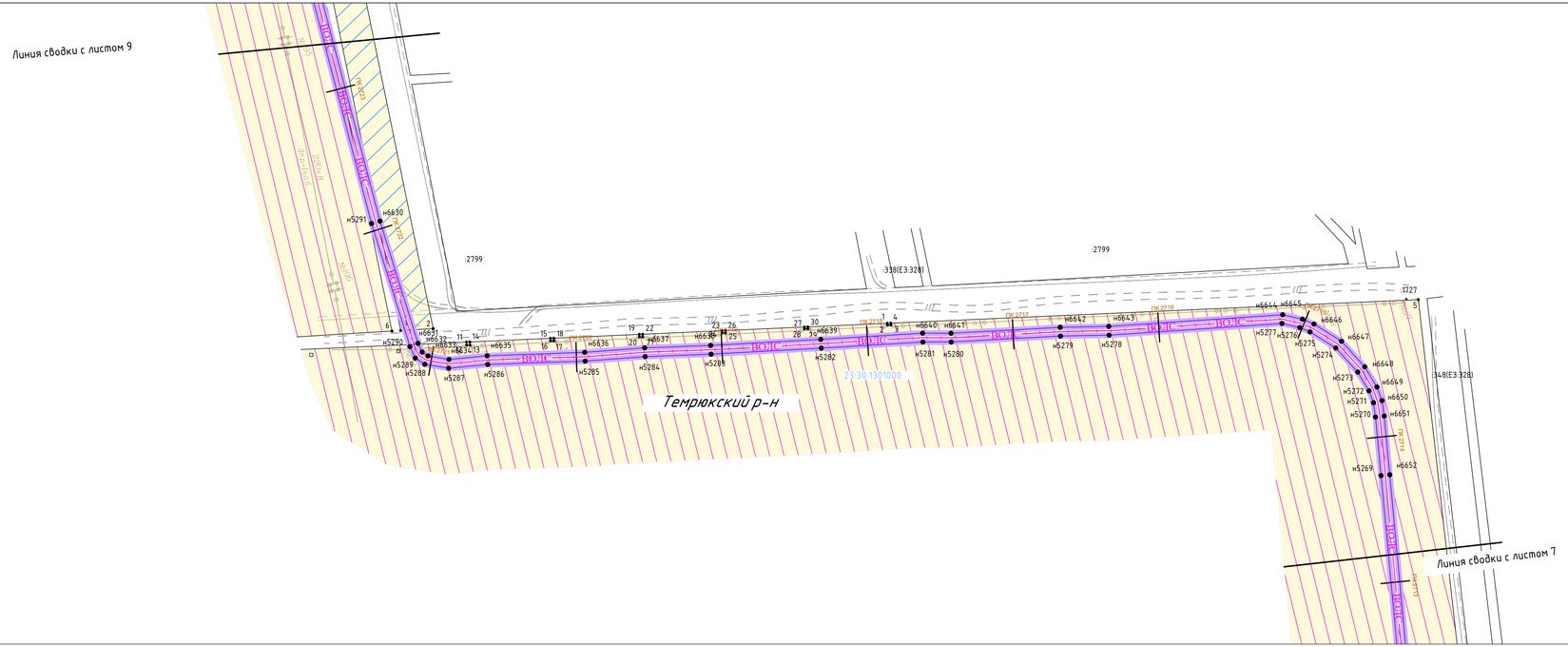

Взам. инв. №	
Подп. и дата	
Инв. № подл.	

М 1:2000

Изм.	Кол.уч.	Лист	N док.	Подпись	Дата	4553.ВОЛС.ВЧ.Н-Т-ДПТ-ППТ2-ГЧ2	Лист 8

Формат: 4хА4 297мм*840мм

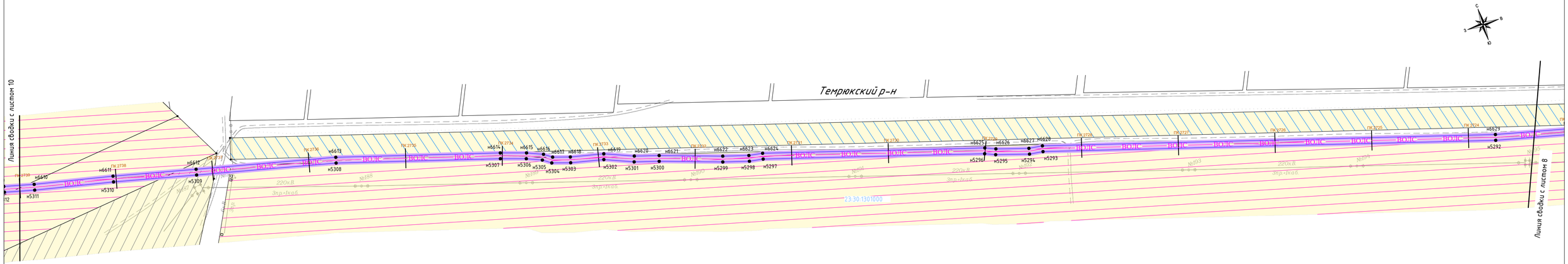

Условные обозначения приведены на листе 1

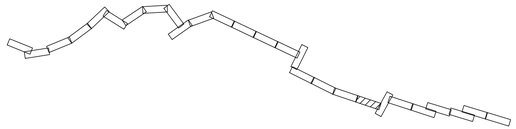

М 1:2000

Изм.	Кол.уч.	Лист	N док.	Подпись	Дата	4553.ВОЛС.ВЧ.Н-Т-ДПТ-ППТ2-ГЧ2	Лист 9

Формат: 4хА4 297мм*840мм

Взам. инв. №

Подп. и дата

Инв. № подл.

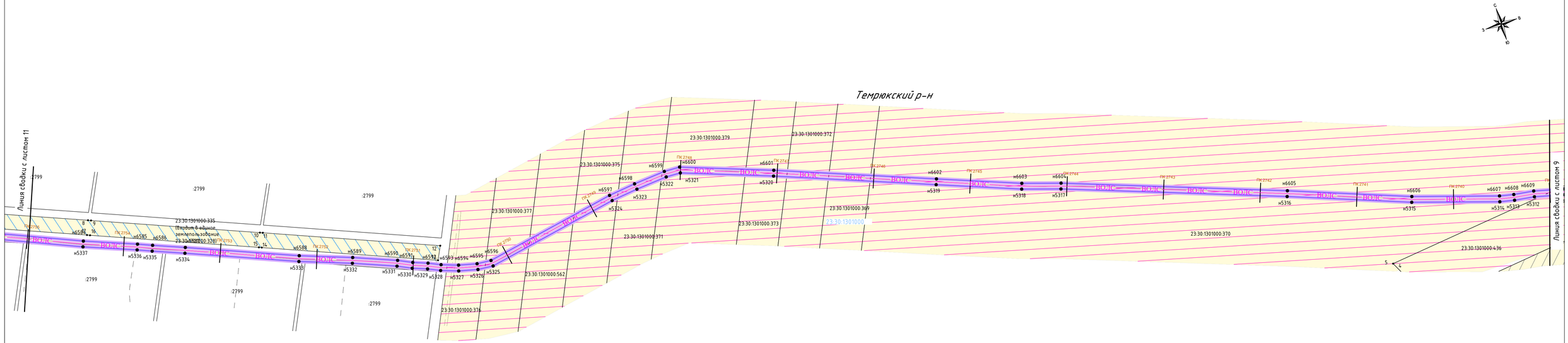

Условные обозначения приведены на листе 1

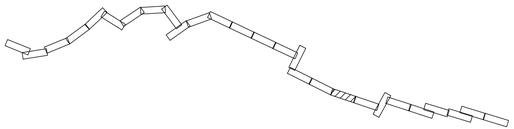

М 1:2000

Изм.	Кол.уч.	Лист	N док.	Подпись	Дата	4553.ВОЛС.ВЧ.Н-Т-ДПТ-ППТ2-ГЧ2	Лист 10

Формат: 4хА4 297мм*840мм

Взам. инв. №

Подп. и дата

Инв. № подл.

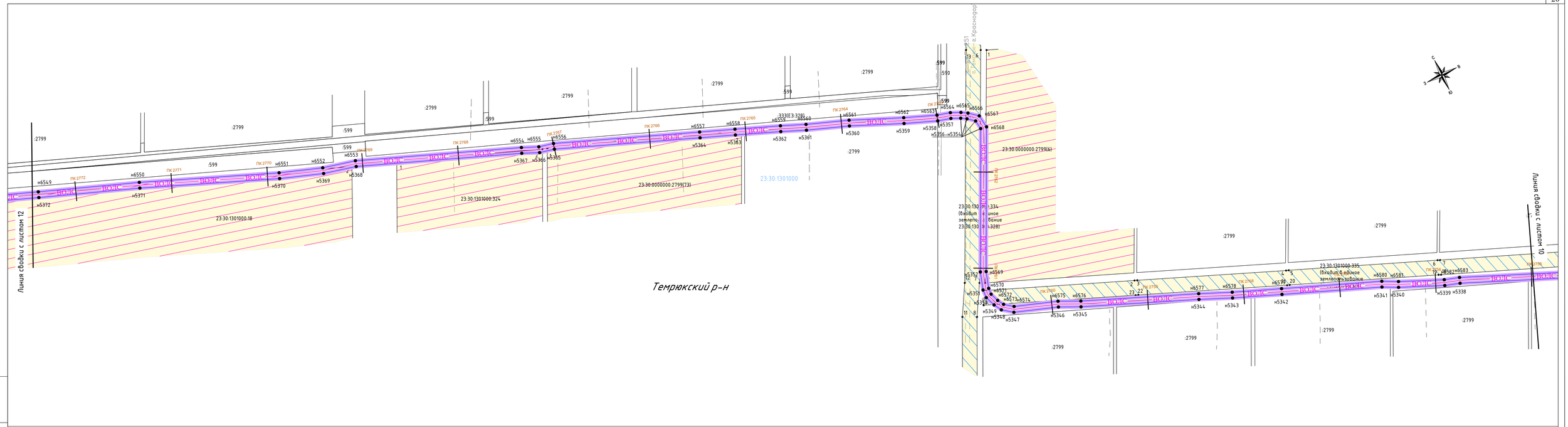

Взам. инв. №	
Подп. и дата	
Инв. № подл.	

М 1:2000

Изм.	Кол.уч.	Лист	N док.	Подпись	Дата	4553.ВОЛС.ВЧ.Н-Т-ДПТ-ППТ2-ГЧ2	Лист 11

Формат: 4хА4 297мм*840мм

Линия сводки с листом 13

г. Темрюк
Темрюкский р-н

Темрюкский р-н

Линия сводки с листом 11

Условные обозначения приведены на листе 1

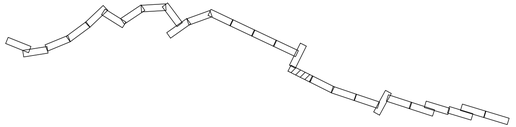

М 1:2000

Изм.	Кол.уч.	Лист	N док.	Подпись	Дата	4553.ВОЛС.ВЧ.Н-Т-ДПТ-ППТ2-ГЧ2	Лист 12

Формат: 4хА4 297мм*840мм

Взам. инв. №

Подп. и дата

Инв. № подл.

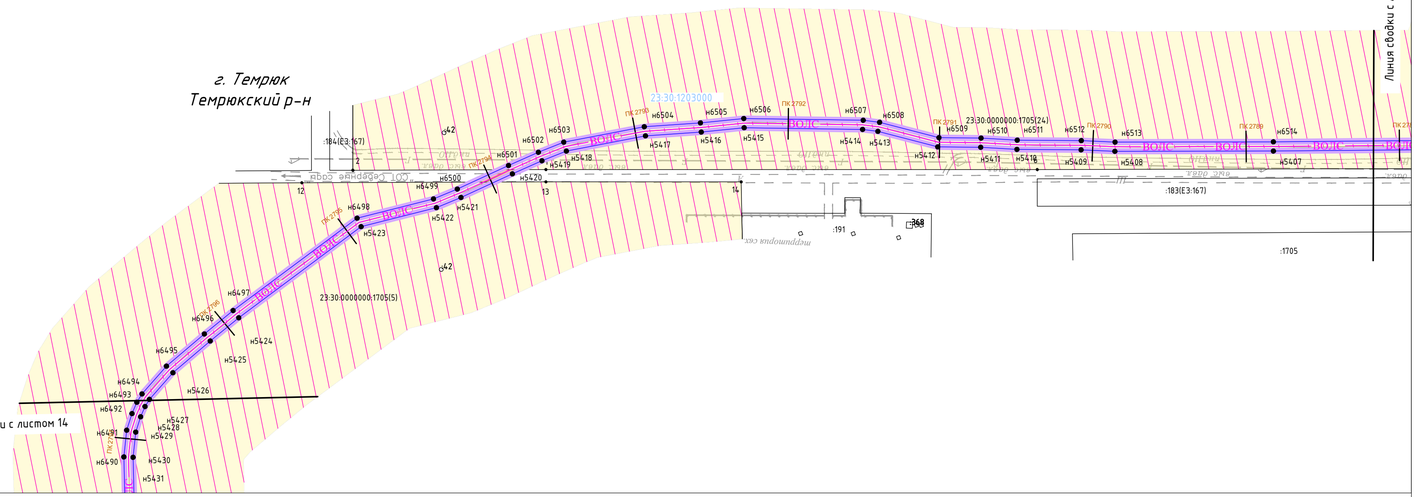
г. Темрюк
Темрюкский р-н
Линия сводки с листом 12
Линия сводки с листом 14
23:30:1203000
23:30:0000000:1705(24)
23:30:0000000:1705(5)
:184(ЕЗ:167)
:183(ЕЗ:167)
:1705
:191
:368
н6507
н6508
н6509
н6510
н6511
н6512
н6513
н6514
н5407
н5408
н5409
н5410
н5411
н5412
н5413
н5414
н5415
н5416
н5417
н5418
н5419
н5420
н5421
н5422
н5423
н5424
н5425
н5426
н5427
н5428
н5429
н5430
н5431
н6490
н6491
н6492
н6493
н6494
н6495
н6496
н6497
н6498
н6499
н6500
н6501
н6502
н6503
н6504
н6505
н6506
ПК 2790
ПК 2791
ПК 2792
ПК 2793
ПК 2794
ПК 2795
ПК 2796
ПК 2797
ПК 2798
ПК 2799
ПК 2789
ПК 2788
ПК 2787
ПК 2786
ПК 2785
ПК 2784
ПК 2783
ПК 2782
ПК 2781
ПК 2780
ПК 2779
ПК 2778
ПК 2777
ПК 2776
ПК 2775
ПК 2774
ПК 2773
ПК 2772
ПК 2771
ПК 2770
ПК

г. Темрюк
Темрюкский р-н

Линия сводки с листом 15

Линия сводки с листом 13

:1910
:297(Е3:240)
:1705
:1267
:1708
:1303

23:30:0000000:1705(16)
23:30:0000000:1705(3)
23:30:1203000:18 (входит в единое землепользование 23:30:1203000:16)
23:30:1203000
23:30:0000000:1705(5)

ПК 2812 ПК 2811 ПК 2810 ПК 2809 ПК 2808 ПК 2807 ПК 2806 ПК 2805 ПК 2804 ПК 2803 ПК 2802 ПК 2801 ПК 2800 ПК 2799 ПК 2798 ПК 2797

н6457 н6458 н6459 н6460 н6461 н6462 н6463 н6464 н6465 н6466 н6467 н6468 н6469 н6470 н6471 н6472 н6473 н6474 н6475 н6476 н6477 н6478 н6479 н6480 н6481 н6482 н6483 н6484 н6485 н6486 н6487 н6488 н6489 н6490 н6491 н6492 н6493 н6494 н6495

н5464 н5463 н5462 н5461 н5460 н5459 н5458 н5457 н5456 н5455 н5454 н5453 н5452 н5451 н5450 н5449 н5448 н5447 н5446 н5445 н5444 н5443 н5442 н5441 н5440 н5439 н5438 н5437 н5436 н5435 н5434 н5433 н5432 н5431 н5430 н5429 н5428 н5427 н5426 н5425 н5424

1346

Условные обозначения приведены на листе 1

М 1:2000

Изм.	Кол.уч.	Лист	N док.	Подпись	Дата	4553.ВОЛС.ВЧН-Т-ДПТ-ППТ2-ГЧ2	Лист 14

Формат: 4хА4 297мм*840мм

Взам. инв. №
Подп. и дата
Инв. № подл.

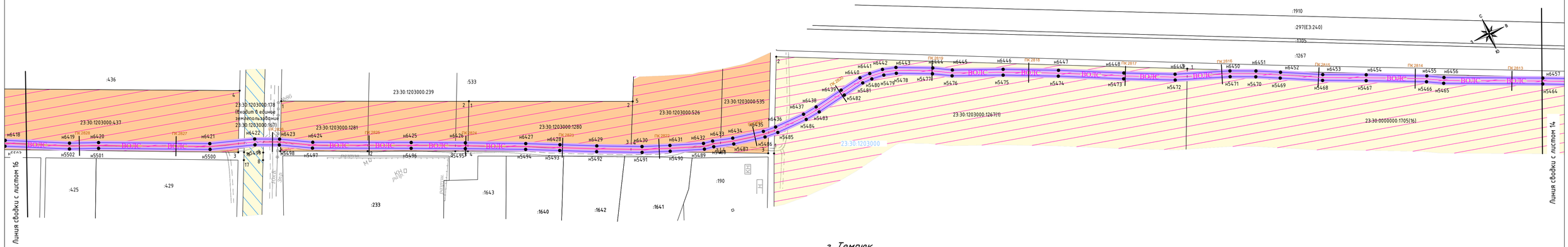

г. Темрюк
Темрюкский р-н

Условные обозначения приведены на листе 1

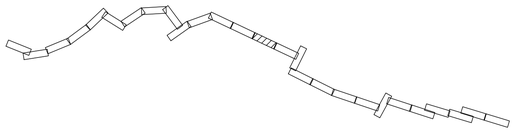

М 1:2000

Изм.	Кол.уч.	Лист	N док.	Подпись	Дата	4553.ВОЛС.ВЧН-Т-ДПТ-ППТ2-ГЧ2	Лист 15

Формат: 4хА4 297мм*840мм

Взам. инв. №

Подп. и дата

Инв. № подл.

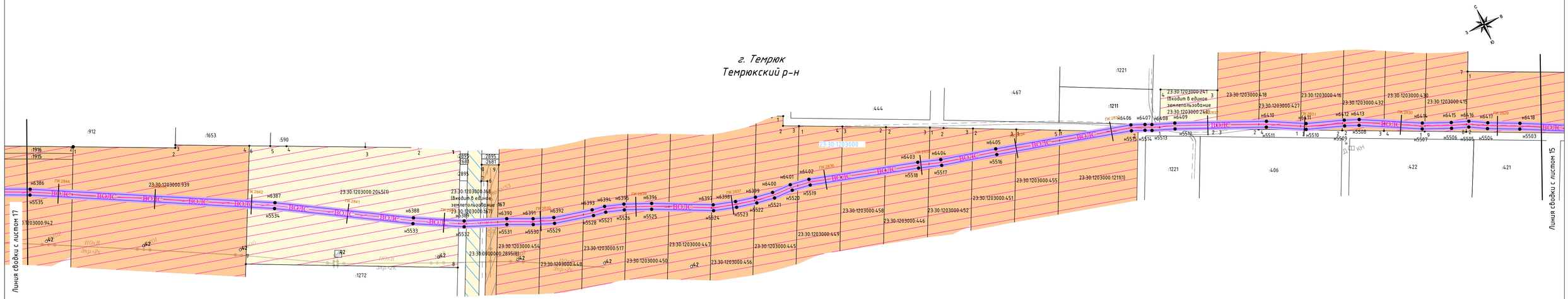

Условные обозначения приведены на листе 1

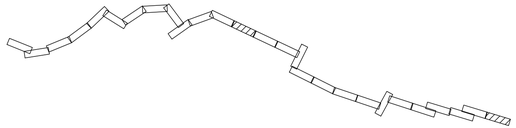

М 1:2000

Изм.	Кол.уч.	Лист	N док.	Подпись	Дата	4553.ВОЛС.ВЧ.Н-Т-ДПТ-ППТ2-ГЧ2	Лист 16

Формат: 4хА4 297мм*840мм

Взам. инв. №

Подп. и дата

Инв. № подл.

г. Темрюк
Темрюкский р-н

Линия сводки с листом 18

Линия сводки с листом 16

Условные обозначения приведены на листе 1

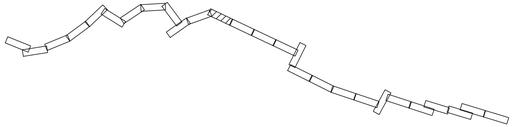

Изм.	Кол.уч.	Лист	N док.	Подпись	Дата	4553.ВОЛС.ВЧН-Т-ДПТ-ППТ2-ГЧ2	Лист 17

М 1:2000

Формат: 4хА4 297мм*840мм

Взам. инв. №

Подп. и дата

Инв. № подл.

г. Темрюк
Темрюкский р-н

Линия сводки с листом 19

Линия сводки с листом 17

23:30:1111005

23:30:1111006

23:30:1111007

23:30:0000000:344

Условные обозначения приведены на листе 1

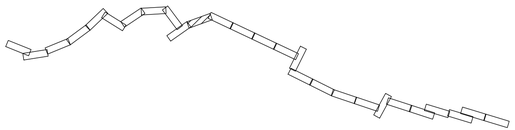

М 1:2000

Изм.	Кол.уч.	Лист	N док.	Подпись	Дата	4553.ВОЛС.ВЧН-Т-ДПТ-ППТ2-ГЧ2	Лист 18

Формат: 4хА4 297мм*840мм

Взам. инв. №

Подп. и дата

Инв. № подл.

Темрюкский р-н

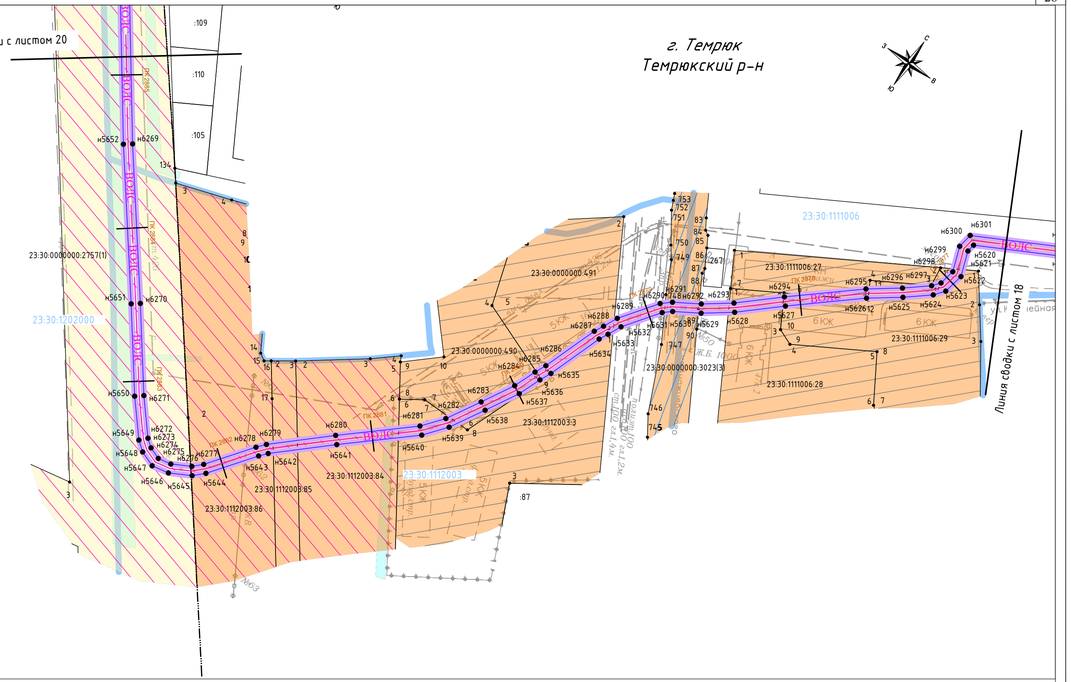
Линия сводки с листом 20
г. Темрюк
Темрюкский р-н
Линия сводки с листом 18
23:30:1111006
23:30:1102000
23:30:0000000:2757(1)
23:30:0000000:491
23:30:0000000:450
23:30:0000000:3023(3)
23:30:1111006:27
23:30:1111006:28
23:30:1111006:29
23:30:1112003:3
23:30:1112003:84
23:30:1112003:85
23:30:1112003:86
23:30:1112003
н5652
н6269
н5651
н6270
н5650
н6271
н5649
н6272
н6273
н6274
н6275
н6276
н6277
н5648
н5647
н5646
н5645
н5644
н6278
н6279
н5643
н5642
н6280
н5641
н5640
н6281
н6282
н6283
н5639
н5638
н6284
н6285
н6286
н5635
н5636
н5637
н6287
н6288
н6289
н5634
н5633
н5632
н6290
н6291
н6292
н6293
н5631
н5630
н5629
н5628
н6294
н5627
н5626
н6295
н6296
н6297
н6298
н6299
н6300
н6301
н5625
н5624
н5623
н5620
н5621
н5622
БЮК
ЖБ. КОЛ.
ПОЛ. ЖЕЛ.
ПОЛ. ЖЕЛ.
ПОЛ. ЖЕ

г. Темрюк
Темрюкский р-н

Линия сводки с листом 19

Линия сводки с листом 21

Темрюкский р-н

23:30:1111001
23:30:1202002
23:30:1202000
23:30:0000000:2757(1)
23:30:1105056
23:30:1105050
р. Голубая
КОК
ВОЛС
ПК 2860
ПК 2861
ПК 2880
ПК 2881
ПК 2890
ПК 2891
:2860

Условные обозначения приведены на листе 1

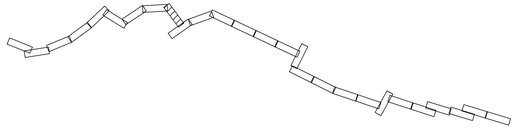

М 1:2000

Изм.	Кол.уч.	Лист	N док.	Подпись	Дата	4553.ВОЛС.ВЧ.Н-Т-ДПТ-ППТ2-ГЧ2	Лист 20

Формат: 4хА4 297мм*840мм

Взам. инв. №

Подп. и дата

Инв. № подл.

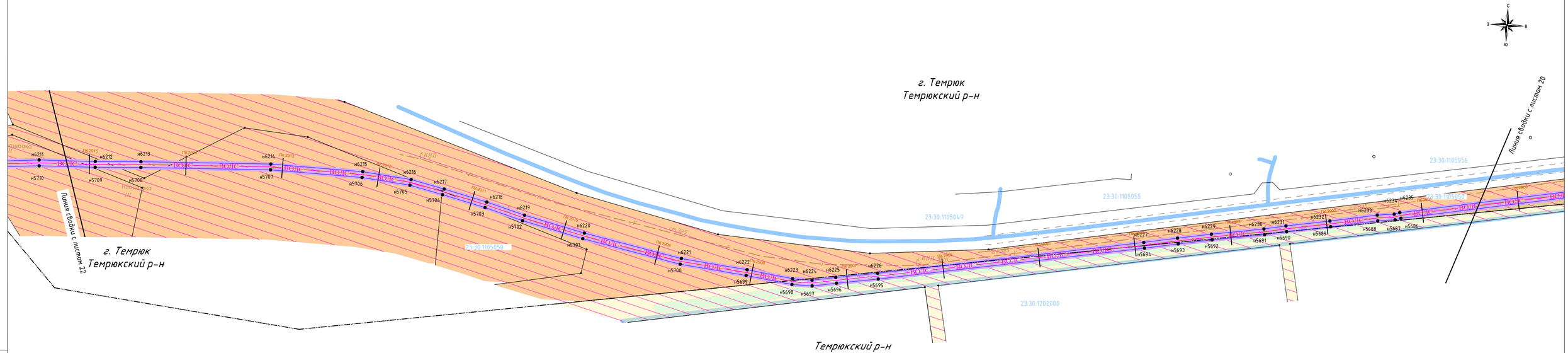

Условные обозначения приведены на листе 1

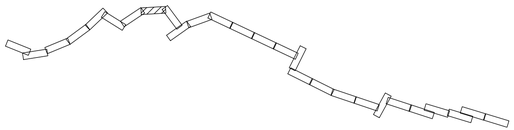

М 1:2000

Изм.	Кол.уч.	Лист	N док.	Подпись	Дата	4553.ВОЛС.ВЧН-Т-ДПТ-ППТ2-ГЧ2	Лист 21

Формат: 4хА4 297мм*840мм

Взам. инв. №

Подп. и дата

Инв. № подл.

Условные обозначения приведены на листе 1

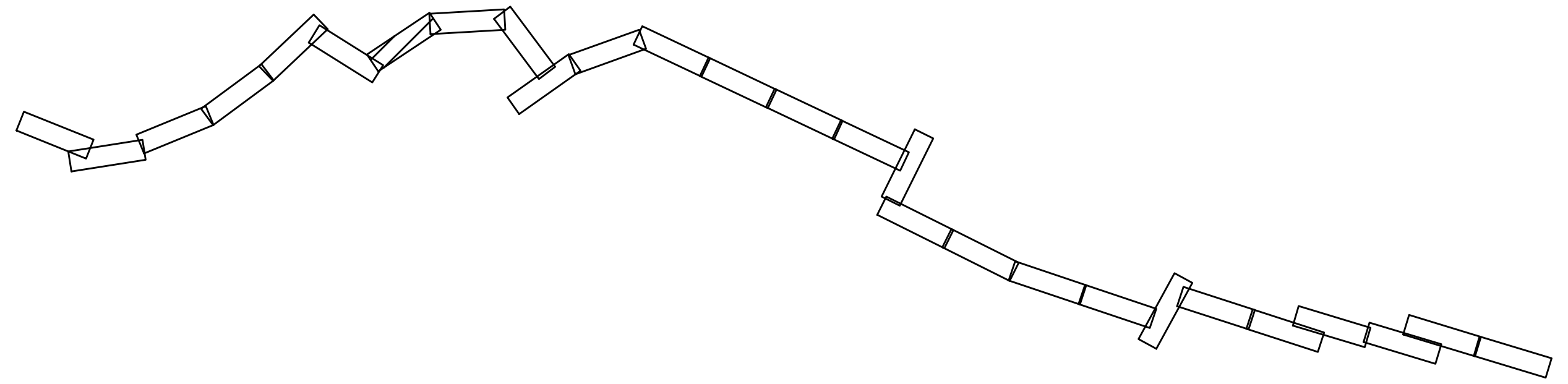

М 1:2000

Изм.	Кол.уч.	Лист	N док.	Подпись	Дата	4553.ВОЛС.ВЧ.Н-Т-ДПТ-ППТ2-ГЧ2	Лист 22

Формат: 4хА4 297мм*840мм

Взам. инв. №

Подп. и дата

Инв. № подл.

г. Темрюк
Темрюкский р-н

Линия сводки с листом 24

Линия сводки с листом 22

Темрюкский р-н

23:30:1201006

23:30:1201000

23:30:1202000

Условные обозначения приведены на листе 1

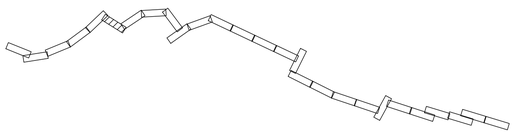

М 1:2000

Изм.	Кол.уч.	Лист	N док.	Подпись	Дата	4553.ВОЛС.ВЧ.Н-Т-ДПТ-ППТ2-ГЧ2	Лист 23

Формат: 4хА4 297мм*840мм

Взам. инв. №

Подп. и дата

Инв. № подл.

Линия сводки с листом 25

ПК2963 ПК2962 ПК2961 ПК2960 ПК2959 ПК2958 ПК2957 ПК2956 ПК2955 ПК2954 ПК2953 ПК2952 ПК2951 ПК2950

н6087 н6088 н6089 н6090 н6091 н6092 н6093 н6094 н6095 н6096 н6097 н6098 н6099 н6100 н6101 н6102 н6103 н6104 н6105 н6106 н6107 н6108 н6109 н6110 н6111 н6112 н6113 н6114 н6115 н6116 н6117 н6118 н6119 н6120 н6121 н6122 н6123 н6124 н6125 н6126 н6127 н6128

н5834 н5833 н5832 н5831 н5830 н5829 н5828 н5827 н5826 н5825 н5824 н5823 н5822 н5821 н5820 н5819 н5818 н5817 н5816 н5815 н5814 н5813 н5812 н5811 н5810 н5809 н5808 н5807 н5806 н5805 н5804 н5803 н5802 н5801 н5800 н5799 н5798 н5797 н5796 н5795 н5794 н5793

ВОЛС

23:30:1201000

23:30:1201006

"Ростелеком"

АО "Самаранефтегаз"

ст.325

Темрюкский р-н

Линия сводки с листом 23

Условные обозначения приведены на листе 1

М 1:2000

Изм.	Кол.уч.	Лист	N док.	Подпись	Дата	4553.ВОЛС.ВЧН-Т-ДПТ-ППТ2-ГЧ2	Лист 24

Формат: 4хА4 297мм*840мм

Взам. инв. №

Подп. и дата

Инв. № подл.

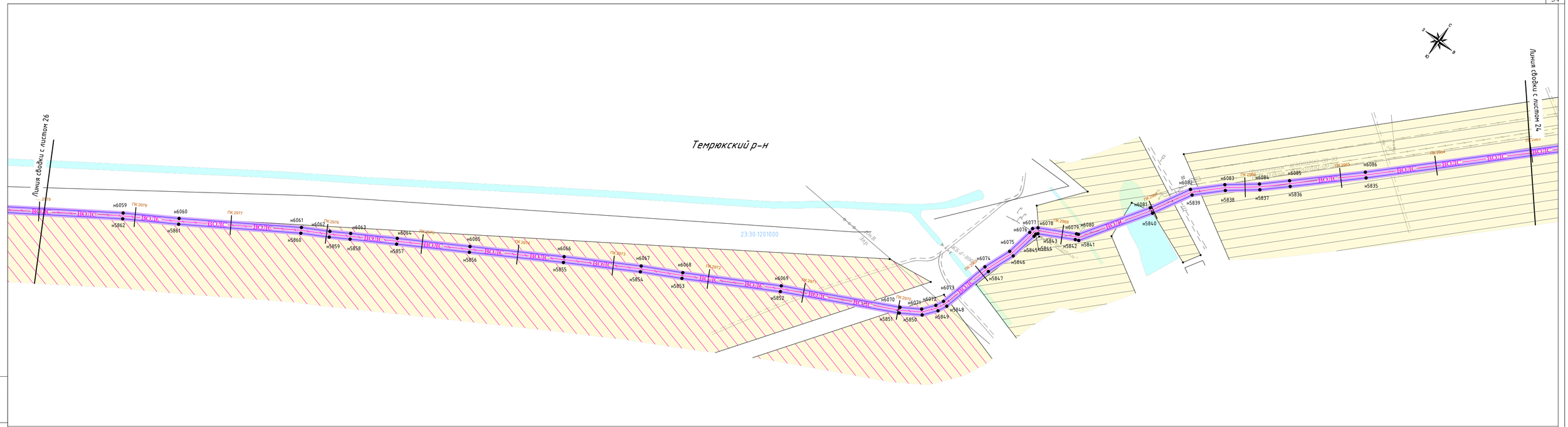

Условные обозначения приведены на листе 1

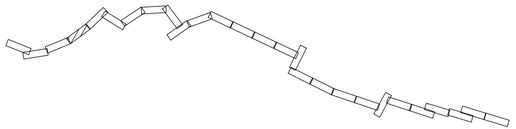

М 1:2000

Изм.	Кол.уч.	Лист	N док.	Подпись	Дата	4553.ВОЛС.ВЧН-Т-ДПТ-ППТ2-ГЧ2	Лист 25

Формат: 4хА4 297мм*840мм

Взам. инв. №

Подп. и дата

Инв. № подл.

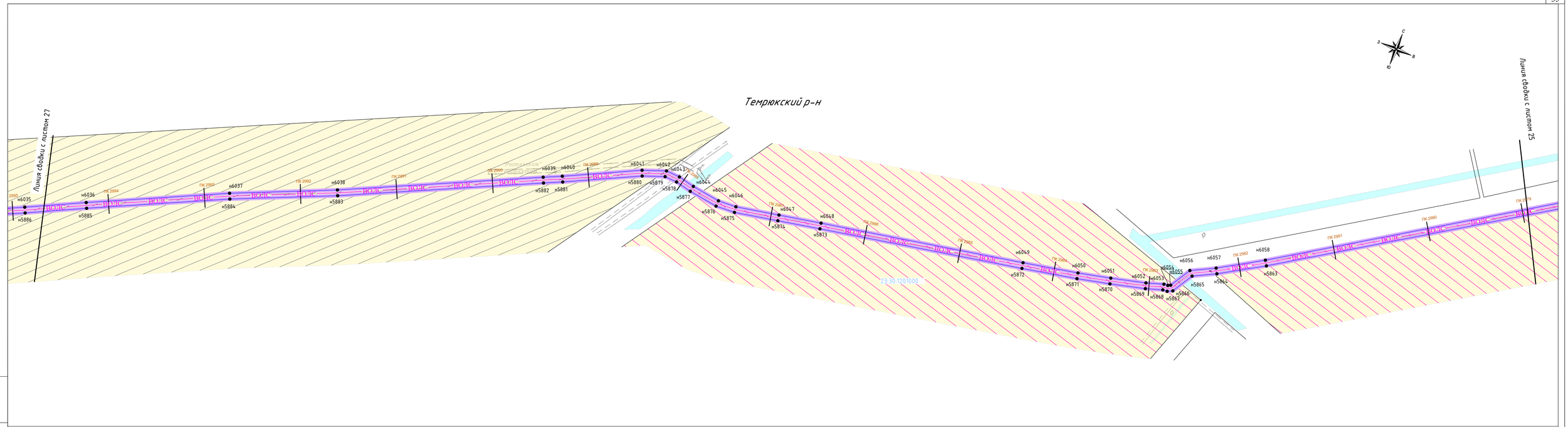

Условные обозначения приведены на листе 1

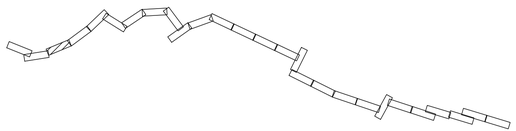

М 1:2000

Изм.	Кол.уч.	Лист	N док.	Подпись	Дата	4553.ВОЛС.ВЧ.Н-Т-ДПТ-ППТ2-ГЧ2	Лист 26

Формат: 4хА4 297мм*840мм

Взам. инв. №

Подп. и дата

Инв. № подл.

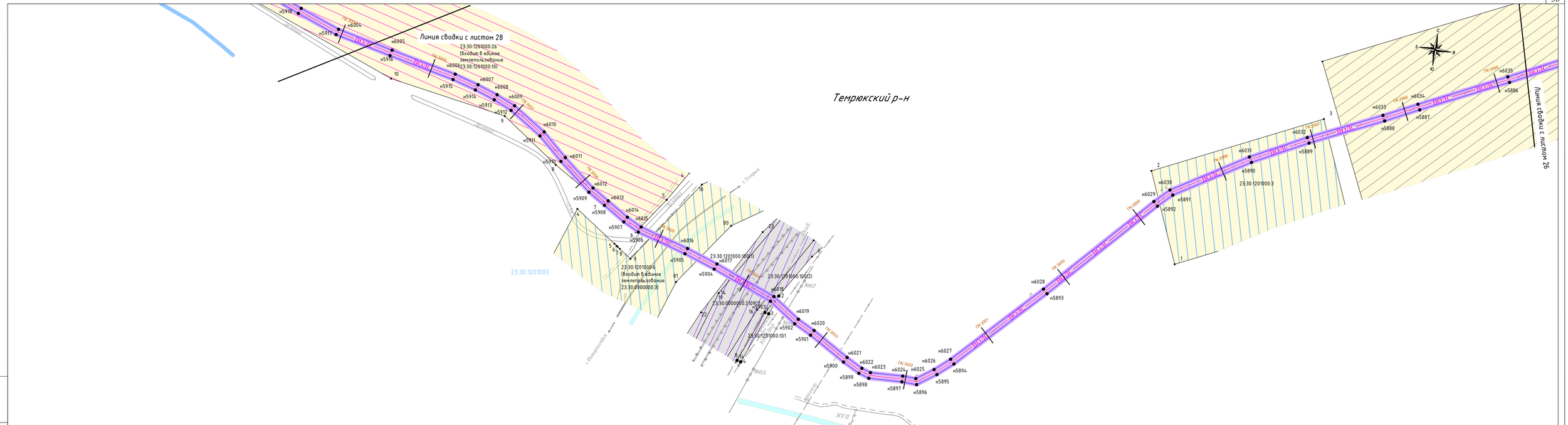

Условные обозначения приведены на листе 1

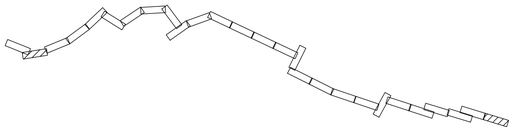

М 1:2000

Изм.	Кол.уч.	Лист	N док.	Подпись	Дата	4553.ВОЛС.ВЧН-Т-ДПТ-ППТ2-ГЧ2	Лист 27

Формат: 4хА4 297мм*840мм

Взам. инв. №

Подп. и дата

Инв. № подл.

г. Дубовый рынок
Темрюкский р-н

ст. Старотитаровская
Темрюкский р-н

Темрюкский р-н

23:30:0901012

23:30:0901013

23:30:0901013:1

23:30:1201000:25
(Входит в единое
землепользование
23:30:1201000:10)

23:30:1201000

23:30:1201000:1-4

Линия сводки с листом 27

Условные обозначения приведены на листе 1

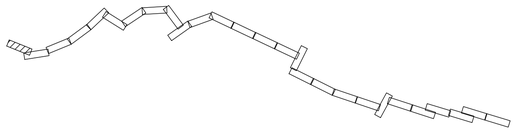

М 1:2000

Изм.	Кол.уч.	Лист	N док.	Подпись	Дата	4553.ВОЛС.ВЧН-Т-ДПТ-ППТ2-ГЧ2	Лист 28

Формат: 4хА4 297мм*840мм

Взам. инв. №

Подп. и дата

Инв. № подл.