

111033, г. Москва, ул. Самокатная, д. 1, стр. 2, тел/факс: (499) 323-37-10, 323-37-11, 323-38-22

Свидетельство СРО «АИСС» №01-И-№0213-4

Заказчик – ФГКУ «В/ч 71330»

ДОКУМЕНТАЦИЯ ПО ПЛАНИРОВКЕ ТЕРРИТОРИИ

ДЛЯ РАЗМЕЩЕНИЯ ЛИНЕЙНОГО ОБЪЕКТА ФЕДЕРАЛЬНОГО ЗНАЧЕНИЯ: «ВОЛОКОННО-ОПТИЧЕСКАЯ ЛИНИЯ СВЯЗИ НОВОРОЖДЕСТВЕНСКАЯ – ТЕМРЮК» (ВОЛС Н-Т) НА ТЕРРИТОРИИ КРАСНОДАРСКОГО КРАЯ

ПРОЕКТ ПЛАНИРОВКИ ТЕРРИТОРИИ

Материалы по обоснованию проекта планировки территории.

Раздел 3 «Материалы по обоснованию проекта планировки территории.

Графическая часть».

**Схема границ территорий объектов культурного наследия,
схема границ зон с особыми условиями использования территорий, схема
границ территорий, подверженных риску возникновения чрезвычайных
ситуаций природного и техногенного характера. Тихорецкий, Выселковский
районы Краснодарский край.**

4553.ВОЛС.ВЧ.Н-Т -ДПТ-ППТ2

**ТОМ 2
Книга 8**

2020

Инов. № подл.	Подпись и дата	Взам.инв.№

111033, г. Москва, ул. Самокатная, д. 1, стр. 2, тел/факс: (499) 323-37-10, 323-37-11, 323-38-22

Свидетельство СРО «АИСС» №01-И-№0213-4

Заказчик – ФГКУ «В/ч 71330»

ДОКУМЕНТАЦИЯ ПО ПЛАНИРОВКЕ ТЕРРИТОРИИ

ДЛЯ РАЗМЕЩЕНИЯ ЛИНЕЙНОГО ОБЪЕКТА ФЕДЕРАЛЬНОГО ЗНАЧЕНИЯ: «ВОЛОКОННО-ОПТИЧЕСКАЯ ЛИНИЯ СВЯЗИ НОВОРОЖДЕСТВЕНСКАЯ – ТЕМРЮК» (ВОЛС Н-Т) НА ТЕРРИТОРИИ КРАСНОДАРСКОГО КРАЯ

ПРОЕКТ ПЛАНИРОВКИ ТЕРРИТОРИИ

Материалы по обоснованию проекта планировки территории.
Раздел 3 «Материалы по обоснованию проекта планировки территории.
Графическая часть».

Схема границ территорий объектов культурного наследия,
схема границ зон с особыми условиями использования территорий, схема
границ территорий, подверженных риску возникновения чрезвычайных
ситуаций природного и техногенного характера. Тихорецкий, Выселковский
районы Краснодарский край.

4553.ВОЛС.ВЧ.Н-Т-ДПТ-ППТ2


**ТОМ 2
Книга 8**

Заместитель генерального директора

Андрей А. Стрельченко

Главный инженер проекта

Н.Н. Растеряев



2020

Ив. № подл.	Подпись и дата	Взам. инв. №

Состав документации по планировке территории.																																															
Номер тома, книги	Шифр	Наименование	Примечание																																												
Проект планировки территории. Основная (утверждаемая) часть																																															
Раздел 1 «Проект планировки территории. Графическая часть»																																															
Том1 Книга1	4553.ВОЛС.ВЧ.Н-Т-ДПТ-ППТ1-СД	Состав документации по планировке территории	-																																												
	4553.ВОЛС.ВЧ.Н-Т-ДПТ-ППТ1-С	Содержание	-																																												
	4553.ВОЛС.ВЧ.Н-Т-ДПТ-ППТ1-ГЧ	Чертеж границ зон планируемого размещения линейных объектов, Чертеж красных линий. Тихорецкий, Выселковский районы Краснодарский край	-																																												
	-	Чертеж границ зон планируемого размещения линейных объектов, подлежащих переносу (переустройству) из зон планируемого размещения линейных объектов	Проектом не предусмотрен																																												
Том1 Книга2	4553.ВОЛС.ВЧ.Н-Т-ДПТ-ППТ1-СД	Состав документации по планировке территории	-																																												
	4553.ВОЛС.ВЧ.Н-Т-ДПТ-ППТ1-С	Содержание	-																																												
	4553.ВОЛС.ВЧ.Н-Т-ДПТ-ППТ1-ГЧ	Чертеж границ зон планируемого размещения линейных объектов, Чертеж красных линий. Кореновский район Краснодарский край	-																																												
	-	Чертеж границ зон планируемого размещения линейных объектов, подлежащих переносу (переустройству) из зон планируемого размещения линейных объектов	Проектом не предусмотрен																																												
Том1 Книга3	4553.ВОЛС.ВЧ.Н-Т-ДПТ-ППТ1-СД	Состав документации по планировке территории	-																																												
	4553.ВОЛС.ВЧ.Н-Т-ДПТ-ППТ1-С	Содержание	-																																												
	4553.ВОЛС.ВЧ.Н-Т-ДПТ-ППТ1-ГЧ	Чертеж границ зон планируемого размещения линейных объектов, Чертеж красных линий. Динской район Краснодарский край	-																																												
	-	Чертеж границ зон планируемого размещения линейных объектов, подлежащих переносу (переустройству) из зон планируемого размещения линейных объектов	Проектом не предусмотрен																																												
Том1 Книга4	4553.ВОЛС.ВЧ.Н-Т-ДПТ-ППТ1-СД	Состав документации по планировке территории	-																																												
	4553.ВОЛС.ВЧ.Н-Т-ДПТ-ППТ1-С	Содержание	-																																												
	4553.ВОЛС.ВЧ.Н-Т-ДПТ-ППТ1-ГЧ	Чертеж границ зон планируемого размещения линейных объектов, Чертеж красных линий. Красноармейский район	-																																												
4553.ВОЛС.ВЧ.Н-Т-ДПТ-ППТ2-СД																																															
<table border="1"> <thead> <tr> <th>Изм.</th> <th>Кол. уч.</th> <th>Лист</th> <th>№ док.</th> <th>Подп.</th> <th>Дата</th> <th colspan="4"></th> </tr> </thead> <tbody> <tr> <td>Разраб.</td> <td></td> <td>Меренкова</td> <td></td> <td></td> <td></td> <td colspan="4" rowspan="4">Содержание документации по планировке территории</td> </tr> <tr> <td>Проверил</td> <td></td> <td>Растеряев</td> <td></td> <td></td> <td></td> </tr> <tr> <td></td> <td></td> <td></td> <td></td> <td></td> <td></td> </tr> <tr> <td>ГИП</td> <td></td> <td>Растеряев</td> <td></td> <td></td> <td></td> </tr> </tbody> </table>										Изм.	Кол. уч.	Лист	№ док.	Подп.	Дата					Разраб.		Меренкова				Содержание документации по планировке территории				Проверил		Растеряев										ГИП		Растеряев			
Изм.	Кол. уч.	Лист	№ док.	Подп.	Дата																																										
Разраб.		Меренкова				Содержание документации по планировке территории																																									
Проверил		Растеряев																																													
ГИП		Растеряев																																													
						Статья	Лист	Листов																																							
						П	1	7																																							
						АО «Управление перспективных технологий»																																									

Взам. инв. №

Подпись и дата

Инв. № подл.

		Краснодарский край	
	-	Чертеж границ зон планируемого размещения линейных объектов, подлежащих переносу (переустройству) из зон планируемого размещения линейных объектов	Проектом не предусмотрен
Том1 Книга5	4553.ВОЛС.ВЧ.Н-Т-ДПТ-ППТ1-СД	Состав документации по планировке территории	-
	4553.ВОЛС.ВЧ.Н-Т-ДПТ-ППТ1-С	Содержание	-
	4553.ВОЛС.ВЧ.Н-Т-ДПТ-ППТ1-ГЧ	Чертеж границ зон планируемого размещения линейных объектов, Чертеж красных линий. Славянский район Краснодарский край	-
	-	Чертеж границ зон планируемого размещения линейных объектов, подлежащих переносу (переустройству) из зон планируемого размещения линейных объектов	Проектом не предусмотрен
Том1 Книга6	4553.ВОЛС.ВЧ.Н-Т-ДПТ-ППТ1-СД	Состав документации по планировке территории	-
	4553.ВОЛС.ВЧ.Н-Т-ДПТ-ППТ1-С	Содержание	-
	4553.ВОЛС.ВЧ.Н-Т-ДПТ-ППТ1-ГЧ	Чертеж границ зон планируемого размещения линейных объектов, Чертеж красных линий. Темрюкский район Краснодарский край	-
	-	Чертеж границ зон планируемого размещения линейных объектов, подлежащих переносу (переустройству) из зон планируемого размещения линейных объектов	Проектом не предусмотрен
Раздел 2 «Положение о размещении линейных объектов»			
Том1 Книга7	4553.ВОЛС.ВЧ.Н-Т-ДПТ-ППТ1-ТЧ	Раздел 2 «Положение о размещении линейных объектов»	-
Проект планировки территории. Материалы по обоснованию			
Раздел 3 «Материалы по обоснованию проекта планировки территории. Графическая часть»			
Том2 Книга1	4553.ВОЛС.ВЧ.Н-Т-ДПТ-ППТ2-СД	Состав документации по планировке территории	-
	4553.ВОЛС.ВЧ.Н-Т-ДПТ-ППТ2-С	Содержание	-
	4553.ВОЛС.ВЧ.Н-Т-ДПТ-ППТ2-ГЧ1	Схема расположения элементов планировочной структуры (территорий, занятых линейными объектами и (или) предназначенных для размещения линейных объектов). Тихорецкий, Выселковский, Кореновский, Динской, Красноармейский, Славянский, Темрюкский районы	-

		Краснодарский край.	
Том2 Книга2	4553.ВОЛС.ВЧ.Н-Т-ДПТ-ППТ2-СД	Состав документации по планировке территории	-
	4553.ВОЛС.ВЧ.Н-Т-ДПТ-ППТ2-С	Содержание	-
	4553.ВОЛС.ВЧ.Н-Т-ДПТ-ППТ2-ГЧ2	Схема использования территории в период подготовки проекта планировки территории, Схема конструктивных и планировочных решений. Схема расположения участков трассы по листам. Тихорецкий, Выселковский районы Краснодарский край.	-
Том2 Книга3	4553.ВОЛС.ВЧ.Н-Т-ДПТ-ППТ2-СД	Состав документации по планировке территории	-
	4553.ВОЛС.ВЧ.Н-Т-ДПТ-ППТ2-С	Содержание	-
	4553.ВОЛС.ВЧ.Н-Т-ДПТ-ППТ2-ГЧ2	Схема использования территории в период подготовки проекта планировки территории, Схема конструктивных и планировочных решений. Схема расположения участков трассы по листам. Кореновский район Краснодарский край.	-
Том2 Книга4	4553.ВОЛС.ВЧ.Н-Т-ДПТ-ППТ2-СД	Состав документации по планировке территории	-
	4553.ВОЛС.ВЧ.Н-Т-ДПТ-ППТ2-С	Содержание	-
	4553.ВОЛС.ВЧ.Н-Т-ДПТ-ППТ2-ГЧ2	Схема использования территории в период подготовки проекта планировки территории, Схема конструктивных и планировочных решений. Схема расположения участков трассы по листам. Динской район Краснодарский край.	-
Том2 Книга5	4553.ВОЛС.ВЧ.Н-Т-ДПТ-ППТ2-СД	Состав документации по планировке территории	-
	4553.ВОЛС.ВЧ.Н-Т-ДПТ-ППТ2-С	Содержание	-
	4553.ВОЛС.ВЧ.Н-Т-ДПТ-ППТ2-ГЧ2	Схема использования территории в период подготовки проекта планировки территории, Схема конструктивных и планировочных решений. Схема расположения участков трассы по листам. Красноармейский район Краснодарский край.	-
Том2 Книга6	4553.ВОЛС.ВЧ.Н-Т-ДПТ-ППТ2-СД	Состав документации по планировке территории	-
	4553.ВОЛС.ВЧ.Н-Т-ДПТ-ППТ2-С	Содержание	-
	4553.ВОЛС.ВЧ.Н-Т-ДПТ-ППТ2-ГЧ2	Схема использования территории в период подготовки проекта планировки территории, Схема конструктивных и планировочных решений. Схема расположения	-




		участков трассы по листам. Славянский район Краснодарский край.	
Том2 Книга7	4553.ВОЛС.ВЧ.Н-Т-ДПТ-ППТ2-СД	Состав документации по планировке территории	-
	4553.ВОЛС.ВЧ.Н-Т-ДПТ-ППТ2-С	Содержание	-
	4553.ВОЛС.ВЧ.Н-Т-ДПТ-ППТ2-ГЧ2	Схема использования территории в период подготовки проекта планировки территории, Схема конструктивных и планировочных решений. Схема расположения участков трассы по листам. Темрюкский район Краснодарский край.	-
Том2 Книга8	4553.ВОЛС.ВЧ.Н-Т-ДПТ-ППТ2-СД	Состав документации по планировке территории	-
	4553.ВОЛС.ВЧ.Н-Т-ДПТ-ППТ2-С	Содержание	-
	4553.ВОЛС.ВЧ.Н-Т-ДПТ-ППТ2-ГЧ3	Схема границ территории объектов культурного наследия, Схема границ зон с особыми условиями использования территории, Схема границ территорий, подверженных риску возникновения чрезвычайных ситуаций природного и техногенного характера. Тихорецкий, Выселковский районы Краснодарский край.	-
Том2 Книга9	4553.ВОЛС.ВЧ.Н-Т-ДПТ-ППТ2-СД	Состав документации по планировке территории	-
	4553.ВОЛС.ВЧ.Н-Т-ДПТ-ППТ2-С	Содержание	-
	4553.ВОЛС.ВЧ.Н-Т-ДПТ-ППТ2-ГЧ3	Схема границ территории объектов культурного наследия, Схема границ зон с особыми условиями использования территории, Схема границ территорий, подверженных риску возникновения чрезвычайных ситуаций природного и техногенного характера. Кореновский район Краснодарский край.	-
Том2 Книга10	4553.ВОЛС.ВЧ.Н-Т-ДПТ-ППТ2-СД	Состав документации по планировке территории	-
	4553.ВОЛС.ВЧ.Н-Т-ДПТ-ППТ2-С	Содержание	-
	4553.ВОЛС.ВЧ.Н-Т-ДПТ-ППТ2-ГЧ3	Схема границ территории объектов культурного наследия, Схема границ зон с особыми условиями использования территории, Схема границ территорий, подверженных риску возникновения чрезвычайных ситуаций природного и техногенного характера. Динской район Краснодарский край.	-
Том2 Книга11	4553.ВОЛС.ВЧ.Н-Т-ДПТ-ППТ2-СД	Состав документации по планировке территории	-
	4553.ВОЛС.ВЧ.Н-Т-ДПТ-ППТ2-С	Содержание	-
	4553.ВОЛС.ВЧ.Н-Т-ДПТ-ППТ2-ГЧ3	Схема границ территории объектов	-

		культурного наследия, Схема границ зон с особыми условиями использования территории, Схема границ территорий, подверженных риску возникновения чрезвычайных ситуаций природного и техногенного характера. Красноармейский район Краснодарский край.	
Том2 Книга12	4553.ВОЛС.ВЧ.Н-Т-ДПТ-ППТ2-СД	Состав документации по планировке территории	-
	4553.ВОЛС.ВЧ.Н-Т-ДПТ-ППТ2-С	Содержание	-
	4553.ВОЛС.ВЧ.Н-Т-ДПТ-ППТ2-ГЧЗ	Схема границ территории объектов культурного наследия, Схема границ зон с особыми условиями использования территории, Схема границ территорий, подверженных риску возникновения чрезвычайных ситуаций природного и техногенного характера. Славянский район Краснодарский край.	-
Том2 Книга13	4553.ВОЛС.ВЧ.Н-Т-ДПТ-ППТ2-СД	Состав документации по планировке территории	-
	4553.ВОЛС.ВЧ.Н-Т-ДПТ-ППТ2-С	Содержание	-
	4553.ВОЛС.ВЧ.Н-Т-ДПТ-ППТ2-ГЧЗ	Схема границ территории объектов культурного наследия, Схема границ зон с особыми условиями использования территории, Схема границ территорий, подверженных риску возникновения чрезвычайных ситуаций природного и техногенного характера. Темрюкский район Краснодарский край.	-
Раздел 4 «Материалы по обоснованию проекта планировки территории. Пояснительная записка»			
Том2 Книга14	4553.ВОЛС.ВЧ.Н-Т-ДПТ-ППТ2-СД	Состав документации по планировке территории	-
	4553.ВОЛС.ВЧ.Н-Т-ДПТ-ППТ2-С	Содержание	-
	4553.ВОЛС.ВЧ.Н-Т-ДПТ-ППТ2-ПЗ	Раздел 4 «Материалы по обоснованию проекта планировки территории. Пояснительная записка»	-
Том2 Книга15	4553.ВОЛС.ВЧ.Н-Т-ДПТ-ППТ2-СД	Состав документации по планировке	-
	4553.ВОЛС.ВЧ.Н-Т-ДПТ-ППТ2-С	Содержание	-
	4553.ВОЛС.ВЧ.Н-Т-ДПТ-ППТ2-СИД	Отчет о сборе исходных данных	-
Проект межевания территории			
Основная часть проекта межевания территории			
Том3 Книга1	4553.ВОЛС.ВЧ.Н-Т-ДПТ-ПМТ1-СД	Состав документации по планировке территории	-

	4553.ВОЛС.ВЧ.Н-Т-ДПТ-ПМТ1-С	Содержание	-
	4553.ВОЛС.ВЧ.Н-Т-ДПТ-ПМТ1-ТЧ	Текстовая часть	-
Том3 Книга2	4553.ВОЛС.ВЧ.Н-Т-ДПТ-ПМТ1-СД	Состав документации по планировке территории	-
	4553.ВОЛС.ВЧ.Н-Т-ДПТ-ПМТ1-С	Содержание	-
	4553.ВОЛС.ВЧ.Н-Т-ДПТ-ПМТ1-ТЧ	Текстовая часть	-
Том3 Книга3	4553.ВОЛС.ВЧ.Н-Т-ДПТ-ПМТ1-СД	Состав документации по планировке территории	-
	4553.ВОЛС.ВЧ.Н-Т-ДПТ-ПМТ1-С	Содержание	-
	4553.ВОЛС.ВЧ.Н-Т-ДПТ-ПМТ1-ТЧ	Текстовая часть	-
Том3 Книга4	4553.ВОЛС.ВЧ.Н-Т-ДПТ-ПМТ1-СД	Состав документации по планировке территории	-
	4553.ВОЛС.ВЧ.Н-Т-ДПТ-ПМТ1-С	Содержание	-
	4553.ВОЛС.ВЧ.Н-Т-ДПТ-ПМТ1-ТЧ	Текстовая часть	-
Том3 Книга5	4553.ВОЛС.ВЧ.Н-Т-ДПТ-ПМТ1-СД	Состав документации по планировке территории	-
	4553.ВОЛС.ВЧ.Н-Т-ДПТ-ПМТ1-С	Содержание	-
	4553.ВОЛС.ВЧ.Н-Т-ДПТ-ПМТ1-ТЧ	Текстовая часть	-
Том3 Книга6	4553.ВОЛС.ВЧ.Н-Т-ДПТ-ПМТ1-СД	Состав документации по планировке территории	-
	4553.ВОЛС.ВЧ.Н-Т-ДПТ-ПМТ1-С	Содержание	-
	4553.ВОЛС.ВЧ.Н-Т-ДПТ-ПМТ1-ТЧ	Текстовая часть	-
Том3 Книга7	4553.ВОЛС.ВЧ.Н-Т-ДПТ-ПМТ1-СД	Состав документации по планировке территории	-
	4553.ВОЛС.ВЧ.Н-Т-ДПТ-ПМТ1-С	Содержание	-
	4553.ВОЛС.ВЧ.Н-Т-ДПТ-ПМТ1-ТЧ	Текстовая часть	-
Том3 Книга8	4553.ВОЛС.ВЧ.Н-Т-ДПТ-ПМТ1-СД	Состав документации по планировке территории	-
	4553.ВОЛС.ВЧ.Н-Т-ДПТ-ПМТ1-С	Содержание	-
	4553.ВОЛС.ВЧ.Н-Т-ДПТ-ПМТ1-ГЧ	Чертеж межевания территории. Тихорецкий, Выселковский районы Краснодарский край	-
Том3 Книга9	4553.ВОЛС.ВЧ.Н-Т-ДПТ-ПМТ1-СД	Состав документации по планировке территории	-
	4553.ВОЛС.ВЧ.Н-Т-ДПТ-ПМТ1-С	Содержание	-
	4553.ВОЛС.ВЧ.Н-Т-ДПТ-ПМТ1-ГЧ	Чертеж межевания территории. Кореновский район Краснодарский край	-
Том3 Книга10	4553.ВОЛС.ВЧ.Н-Т-ДПТ-ПМТ1-СД	Состав документации по планировке территории	-
	4553.ВОЛС.ВЧ.Н-Т-ДПТ-ПМТ1-С	Содержание	-
	4553.ВОЛС.ВЧ.Н-Т-ДПТ-ПМТ1-ГЧ	Чертеж межевания территории. Динской район Краснодарский край	-
Том3 Книга11	4553.ВОЛС.ВЧ.Н-Т-ДПТ-ПМТ1-СД	Состав документации по планировке территории	-
	4553.ВОЛС.ВЧ.Н-Т-ДПТ-ПМТ1-С	Содержание	-
	4553.ВОЛС.ВЧ.Н-Т-ДПТ-ПМТ1-ГЧ	Чертеж межевания территории. Красноармейский район Краснодарский край	-
Том3 Книга12	4553.ВОЛС.ВЧ.Н-Т-ДПТ-ПМТ1-СД	Состав документации по планировке территории	-
	4553.ВОЛС.ВЧ.Н-Т-ДПТ-ПМТ1-С	Содержание	-
	4553.ВОЛС.ВЧ.Н-Т-ДПТ-ПМТ1-ГЧ	Чертеж межевания территории.	-

		Славянский район Краснодарский край	
Том3 Книга13	4553.ВОЛС.ВЧ.Н-Т-ДПТ-ПМТ1-СД	Состав документации по планировке территории	-
	4553.ВОЛС.ВЧ.Н-Т-ДПТ-ПМТ1-С	Содержание	-
	4553.ВОЛС.ВЧ.Н-Т-ДПТ-ПМТ1-ГЧ	Чертеж межевания территории. Темрюкский район Краснодарский край	-
Проект межевания территории			
Материалы по обоснованию проекта межевания территории			
Том4 Книга1	4553.ВОЛС.ВЧ.Н-Т-ДПТ-ПМТ2-СД	Состав документации по планировке территории	-
	4553.ВОЛС.ВЧ.Н-Т-ДПТ-ПМТ2-С	Содержание	-
	4553.ВОЛС.ВЧ.Н-Т-ДПТ-ПМТ2-ГЧ	Чертеж обоснования проекта межевания территории. Тихорецкий, Выселковский районы Краснодарский край	-
Том4 Книга2	4553.ВОЛС.ВЧ.Н-Т-ДПТ-ПМТ2-СД	Состав документации по планировке территории	-
	4553.ВОЛС.ВЧ.Н-Т-ДПТ-ПМТ2-С	Содержание	-
	4553.ВОЛС.ВЧ.Н-Т-ДПТ-ПМТ2-ГЧ	Чертеж обоснования проекта межевания территории. Кореновский район Краснодарский край	-
Том4 Книга3	4553.ВОЛС.ВЧ.Н-Т-ДПТ-ПМТ2-СД	Состав документации по планировке территории	-
	4553.ВОЛС.ВЧ.Н-Т-ДПТ-ПМТ2-С	Содержание	-
	4553.ВОЛС.ВЧ.Н-Т-ДПТ-ПМТ2-ГЧ	Чертеж обоснования проекта межевания территории. Динской район Краснодарский край	-
Том4 Книга4	4553.ВОЛС.ВЧ.Н-Т-ДПТ-ПМТ2-СД	Состав документации по планировке территории	-
	4553.ВОЛС.ВЧ.Н-Т-ДПТ-ПМТ2-С	Содержание	-
	4553.ВОЛС.ВЧ.Н-Т-ДПТ-ПМТ2-ГЧ	Чертеж обоснования проекта межевания территории. Красноармейский район Краснодарский край	-
Том4 Книга5	4553.ВОЛС.ВЧ.Н-Т-ДПТ-ПМТ2-СД	Состав документации по планировке территории	-
	4553.ВОЛС.ВЧ.Н-Т-ДПТ-ПМТ2-С	Содержание	-
	4553.ВОЛС.ВЧ.Н-Т-ДПТ-ПМТ2-ГЧ	Чертеж обоснования проекта межевания территории. Славянский район Краснодарский край	-
Том4 Книга6	4553.ВОЛС.ВЧ.Н-Т-ДПТ-ПМТ2-СД	Состав документации по планировке территории	-
	4553.ВОЛС.ВЧ.Н-Т-ДПТ-ПМТ2-С	Содержание	-
	4553.ВОЛС.ВЧ.Н-Т-ДПТ-ПМТ2-ГЧ	Чертеж обоснования проекта межевания территории. Темрюкский район Краснодарский край	-

Содержание		
№ п/п	Наименование	Стр.
Раздел 3. «Материалы по обоснованию проекта планировки территории. Графическая часть.»		
1	Состав документации по планировке территории	2
2	Содержание	9
3	Схема границ территорий объектов культурного наследия, схема границ зон с особыми условиями использования территории, схема границ территорий, подверженных риску возникновения чрезвычайных ситуаций природного и техногенного характера. Тихорецкий, Выселковский районы Краснодарский край.	10

Взам.инв. №	Подпись и дата												
Инв. № подл.							4553.ВОЛС.ВЧ.Н-Т-ДПТ-ППТ2-С						
	Изм.	Кол. уч.	Лист	№ док.	Подп.	Дата							
	Разраб.		Меренкова			11.20	Содержание				Стадия	Лист	Листов
	Проверил		Растеряев			11.20					П	1	1
											АО «Управление перспективных технологий»		
ГИП		Растеряев			11.20								

Инв. № подл.	Подп. и дата	Взам. инв. №

- УСЛОВНЫЕ ОБОЗНАЧЕНИЯ:
- граница территории, в отношении которой осуществляется подготовка проекта планировки
- ВОЛС

- обозначение оси трассы ВОЛС в грунте
- ВОЛС в кабельной канализации

- обозначение оси трассы ВОЛС в кабельной канализации
- граница зоны планируемого размещения линейного объекта
- граница зоны с особыми условиями использования территории проектируемой трассы ВОЛС
- н1

- обозначение характерных точек границ зон планируемого размещения линейного объекта
- 23.13:0602000

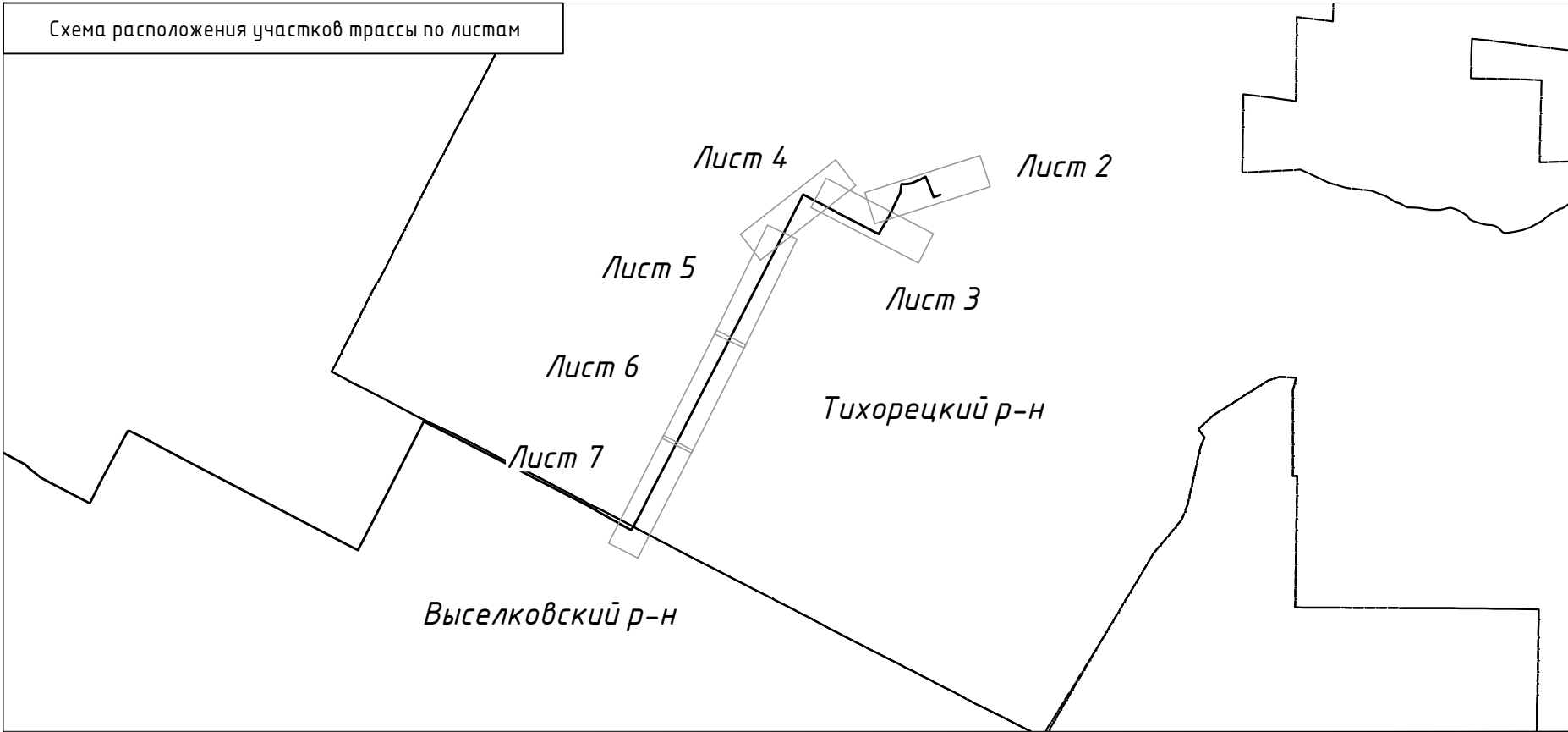
- граница и номер кадастрового квартала
- Тихорецкий район

- граница и обозначение муниципального образования
- Новорождественское с/п

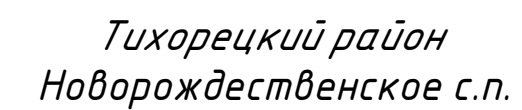
- граница и обозначение сельского поселения
- х. Малеваный

- граница и обозначение населенных пунктов
- Границы территорий, подверженных риску возникновения чрезвычайных ситуаций природного характера:
- территории, подверженные наводнению
- территории, подверженные росту и возникновению оползлов

- Утвержденные в установленном порядке границы зон с особыми условиями использования территорий, границы территорий, подверженных риску возникновения чрезвычайных ситуаций техногенного характера:
- охранная зона объектов электроэнергетики, граница территорий, подверженных риску возникновения чрезвычайных ситуаций, связанных с поражением электрическим током
- охранная зона газопровода, граница территории, подверженных риску возникновения чрезвычайных ситуаций, связанных с повреждением газопровода
- водоохранная зона
- прибрежная защитная полоса
- придорожная полоса автомобильных дорог
- санитарно-защитная зона
- охранная зона линий и сооружений связи
- особо охраняемая природная территория
- охранная зона трубопроводов, граница территории, подверженных риску возникновения чрезвычайных ситуаций, связанных с повреждением продуктопровода
- охранная зона территории горного отвода, граница территорий, подверженных риску возникновения чрезвычайных ситуаций, связанных с повреждением горных отводов
- охранная зона искусственных объектов
- граница ОКН
- зона санитарной охраны

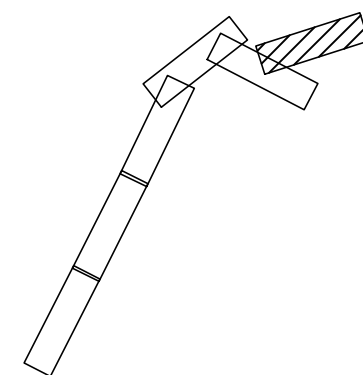


							4553.ВОЛС.ВЧ.Н-Т-ДПТ-ППТ2-ГЧЗ
							Документация по планировке территории для размещения линейного объекта федерального значения: "Волоконно-оптическая линия связи Новорождественская-Темрюк" (ВОЛС Н-Т) на территории Краснодарского края
Изм.	Колич.	Лист	№ док.	Подпись	Дата	Проект планировки территории. Схема границ территории объектов культурного наследия, схема границ зон с особыми условиями использования территории, схема границ территорий, подверженных риску возникновения чрезвычайных ситуаций природного и техногенного характера, схема расположения участков трассы по листам.	
Нач. отдела	Смирнов К.Е.				11.20		
Проверил	Растеряев Н.Н.				11.20		
Исполнил	Зимица Н.А.				11.20		
						Тихорецкий район Краснодарский край М 1:2 000	АО "Управление перспективных технологий"



ст. Новорождественская

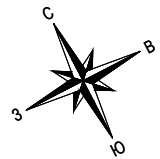
Условные обозначения приведены на листе 1



M 1:2000

						4553.В0/ЛС.ВЧ.Н-Т-ДПТ-ППТ2-ГЧЗ	Лист
							2
Изм.	Кол.лч.	Лист	№ док.	Подпись	Дата		

Формат: 4хА4 297мм*840мм



Тихорецкий район
Новорождественское с.п.

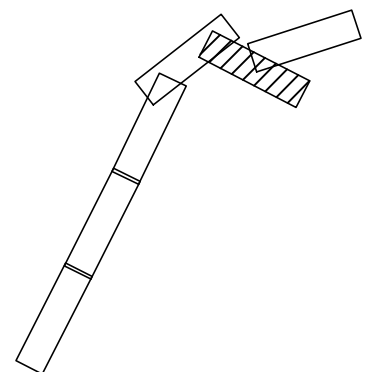
ст. Новорождественская

Линия сводки с листом 2


Линия сводки с листом 4

Инв. № подл. Подп. и дата Взам. инв. №

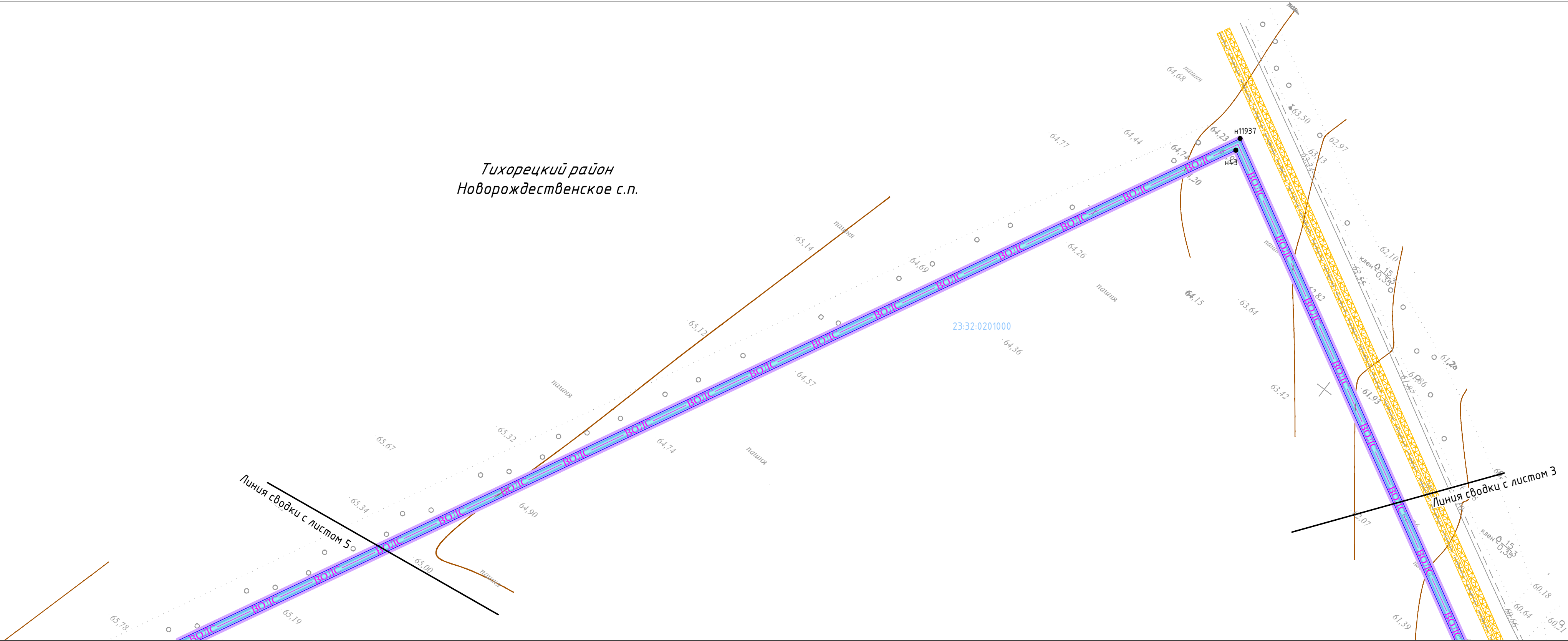
Условные обозначения приведены на листе 1



							4553.ВОЛС.ВЧН-Т-ДПТ-ППТ2-ГЧЗ	Лист
Изм.	Кол.уч.	Лист	№ док.	Подпись	Дата			3



Тихорецкий район
Новорождественское с.п.

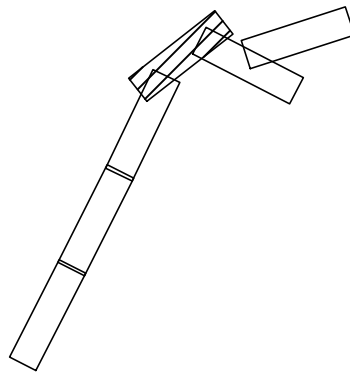


23:32:0201000

Линия сводки с листом 5

Линия сводки с листом 3

Условные обозначения приведены на листе 1




Инв. № подл. Подп. и дата Взам. инв. №

М 1:2000

							4553.В0/С.В.Ч.Н.-Т-ДПТ-ППТ2-ГЧЗ	Лист
Изм.	Кол.ч.	Лист	№ док.	Подпись	Дата			4

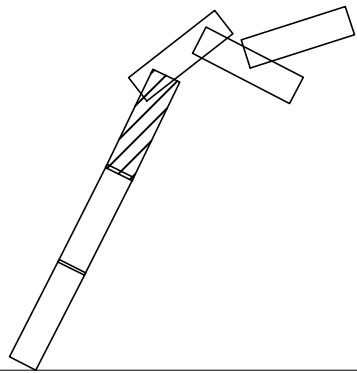
Формат: 4хА4 297мм*840мм

Тихорецкий район
Новорождественское с.п.

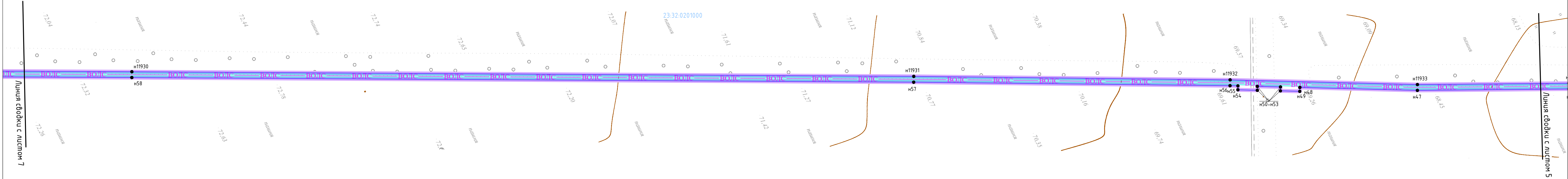



Инв. № подл.	Подп. и дата	Взам. инв. №

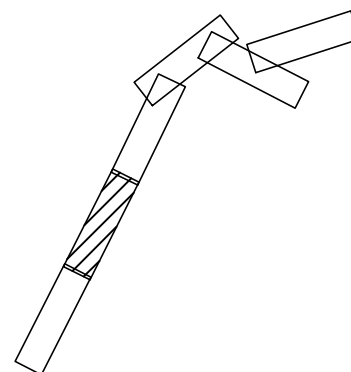
Условные обозначения приведены на листе 1



Изм.	Кол.ч.	Лист	№ док.	Подпись	Дата	4553.ВОЛС.ВЧ.Н-Т-ДПТ-ППТ2-ГЧЗ	Лист
							5



Тихорецкий район
Новорождественское с.п.



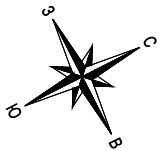
Условные обозначения приведены на листе 1

Инв. № подл. Подп. и дата. Взам. инв. №

Изм.	Кол.ц.	Лист	№ док.	Подпись	Дата	4553.ВОЛС.ВЧ.Н-Т-ДПТ-ППТ2-ГЧЗ	Лист 6
------	--------	------	--------	---------	------	-------------------------------	-----------

М 1:2000

Формат: 4хА4 297мм*840мм



23:05:0206000

23:32:0201000

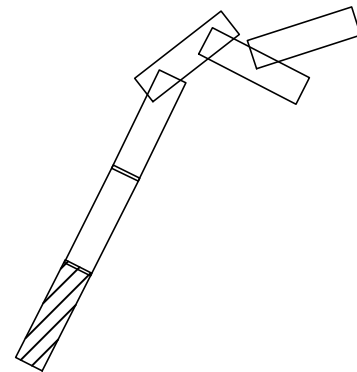
Выселковский район
Газырское с.п.

Тихорецкий район
Новорождественское с.п.

Линия съёмки с листом 6

Инв. № подл.	Подп. и дата	Взам. инв. №

Условные обозначения приведены на листе 1



Изм.	Кол.ч.	Лист	№ док.	Подпись	Дата	4553.ВО/ЛС.ВЧ.Н-Т-ДПТ-ППТ2-ГЧЗ	Лист 7
------	--------	------	--------	---------	------	--------------------------------	-----------

М 1:2000

Формат: 4хА4 297мм*840мм

УСЛОВНЫЕ ОБОЗНАЧЕНИЯ:

– граница территории, в отношении которой осуществляется подготовка проекта планировки

ВОЛС

– обозначение оси трассы ВОЛС в грунте

ВОЛС в кабельной канализации

– обозначение оси трассы ВОЛС в кабельной канализации

– граница зоны планируемого размещения линейного объекта

– граница зоны с особыми условиями использования территории проектируемой трассы ВОЛС

н1

– обозначение характерных точек границ зон планируемого размещения линейного объекта

23:13:0602000

– граница и номер кадастрового квартала

Динской район

– граница и обозначение муниципального образования

Газидовское с/п

– граница и обозначение сельского поселения

х. Малеваный

– граница и обозначение населенных пунктов

Границы территорий, подверженных риску возникновения чрезвычайных ситуаций природного характера:

– территории, подверженные наводнению

– территории, подверженные росту и возникновению обвалов

Утвержденные в установленном порядке границы зон с особыми условиями использования территорий, границы территорий, подверженных риску возникновения чрезвычайных ситуаций техногенного характера:

– охранная зона объектов электроэнергетики, граница территорий, подверженных риску возникновения чрезвычайных ситуаций, связанных с поражением электрическим током

– охранная зона газопровода, граница территорий, подверженных риску возникновения чрезвычайных ситуаций, связанных с повреждением газопровода

– водоохранная зона

– прибрежная защитная полоса

– придорожная полоса автомобильных дорог

– санитарно-защитная зона

– охранная зона линий и сооружений связи

– особо охраняемая природная территория

– охранная зона трубопроводов, граница территорий, подверженных риску возникновения чрезвычайных ситуаций, связанных с повреждением продуктопровода

– охранная зона территории горного отвода, граница территорий, подверженных риску возникновения чрезвычайных ситуаций, связанных с повреждением горных отводов

– охранная зона искусственных объектов

– граница ОКН

– зона санитарной охраны

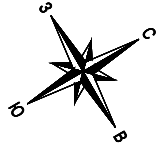
Примечания:
Границы зон планируемого размещения линейных объектов, подлежащих переносу (переустройству) из зон планируемого размещения линейных объектов и границы зон с особыми условиями использования территории, подлежащие установлению в связи с размещением линейных объектов, подлежащих переносу (переустройству) из зон планируемого размещения линейных объектов, настоящим проектом планировки территории не устанавливаются.

							4553.ВОЛС.ВЧ.Н-Т-ДПТ-ППТ2-ГЧЗ			
							Документация по планировке территории для размещения линейного объекта федерального значения: "Волоконно-оптическая линия связи Новорождественская-Темрюк" (ВОЛС Н-Т) на территории Краснодарского края			
Изм.	Колич.	Лист	№ док.	Подпись	Дата	Проект планировки территории. Схема границ территории объектов культурного наследия. Схема границ зон с особыми условиями использования территории. Схема границ территорий, подверженных риску возникновения чрезвычайных ситуаций природного и техногенного характера		Стадия	Лист	Листов
Нач. отдела	Смирнов К.Е.				11.20			ДПТ	1	32
Проверил	Растеряев Н.Н.				11.20					
Исполнил	Зимица Н.А.				11.20	Выселковский район Краснодарский край М 1:2 000		АО "Управление перспективных технологий"		
						Формат: 4xА4 297мм*840мм				

Линия сводки с листом 3

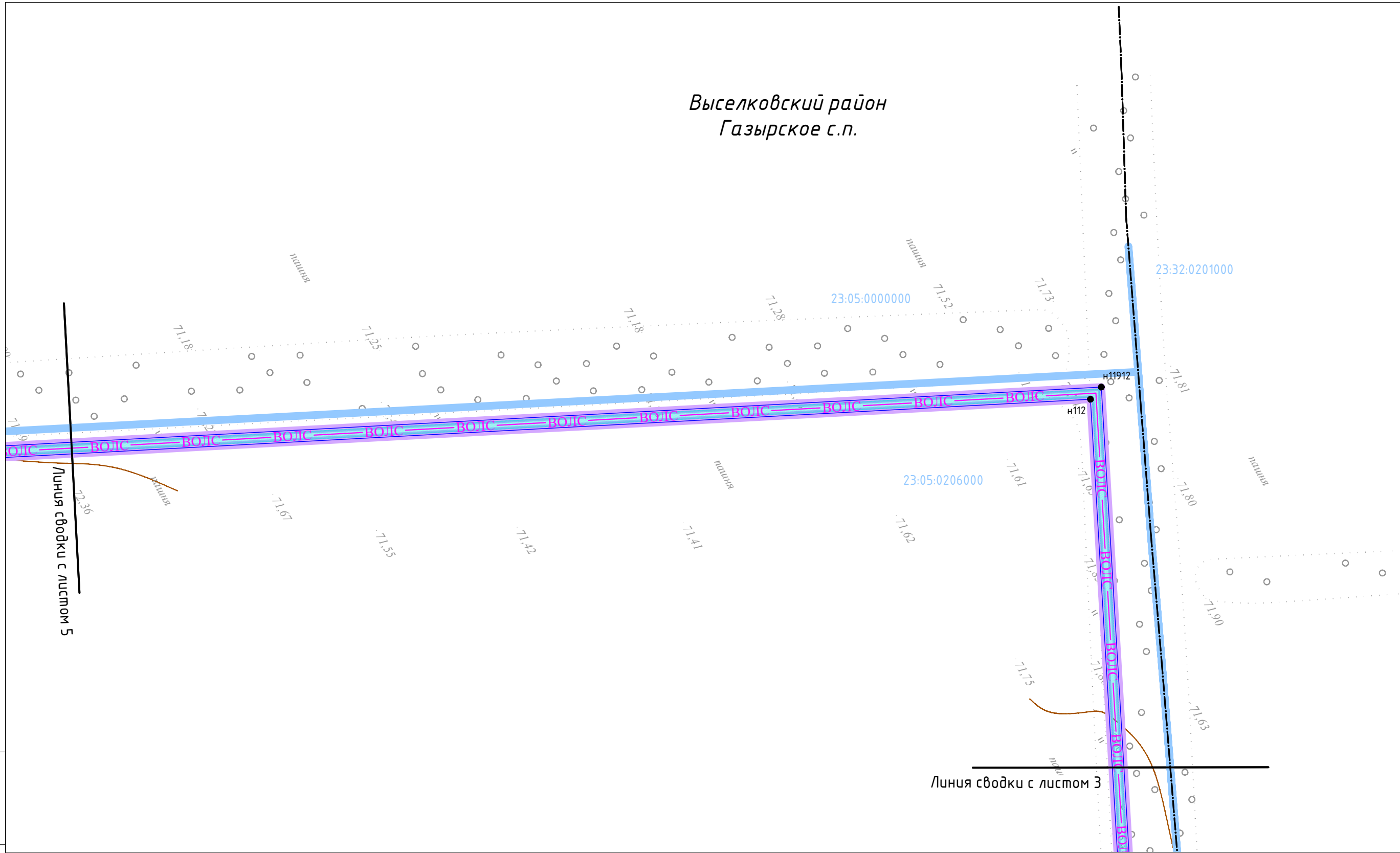
Инв. № подл.	
--------------	--

Формат: 4xA4 297мм*840мм



Выселковский район
Газырское с.п.

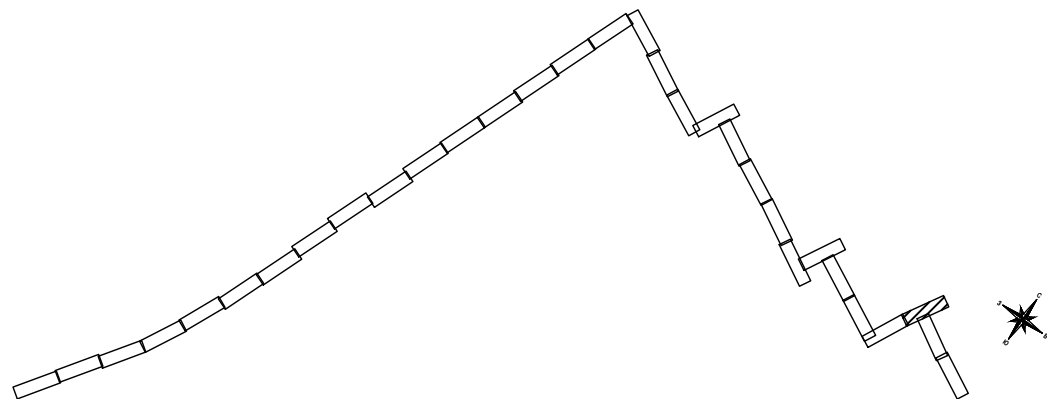
Тихорецкий район
Новорождественское с.п.



Линия сводки с листом 3

Линия сводки с листом 5

Условные обозначения приведены на листе 1

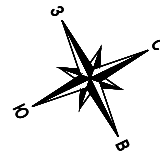


Инв. № подл.	Подп. и дата	Взам. инв. №

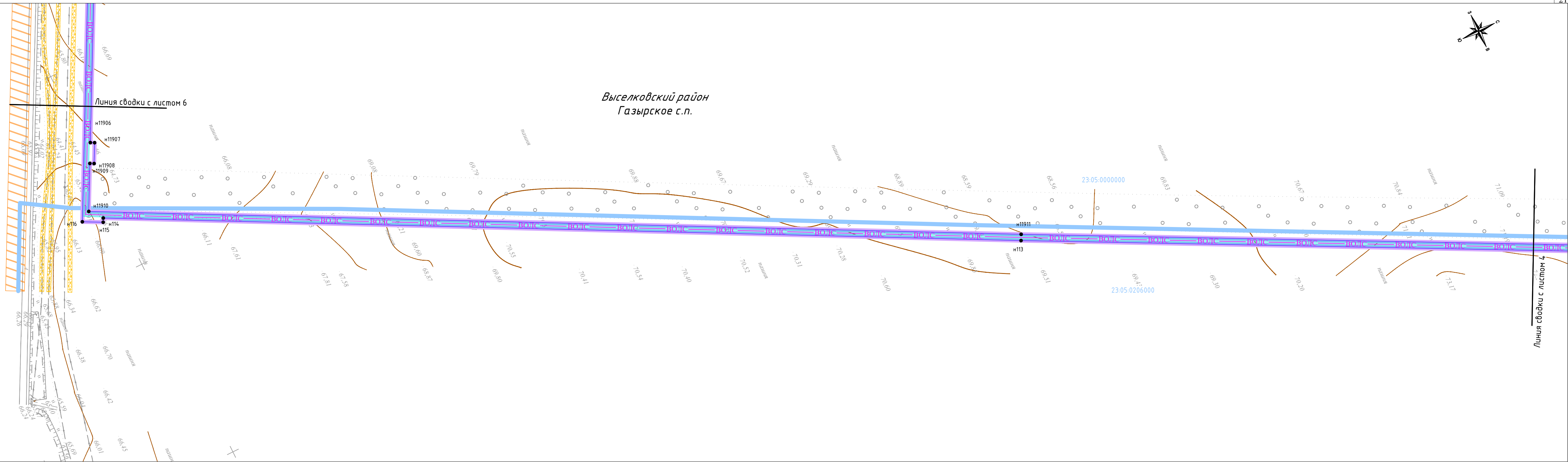
Изм.	Кол.ч.	Лист	№ док.	Подпись	Дата	4553.ВО/С.ВЧ.Н-Т-ДПТ-ППТ2-ГЧЗ	Лист
							4

М 1:2000

Формат: 4хА4 297мм*840мм



Выселковский район
Газырское с.п.



Линия сводки с листом 4

Линия сводки с листом 6

H11906

H1190

6

~~H11909~~ 64

2

H11910 ○

u11/

1

1

6.6

70

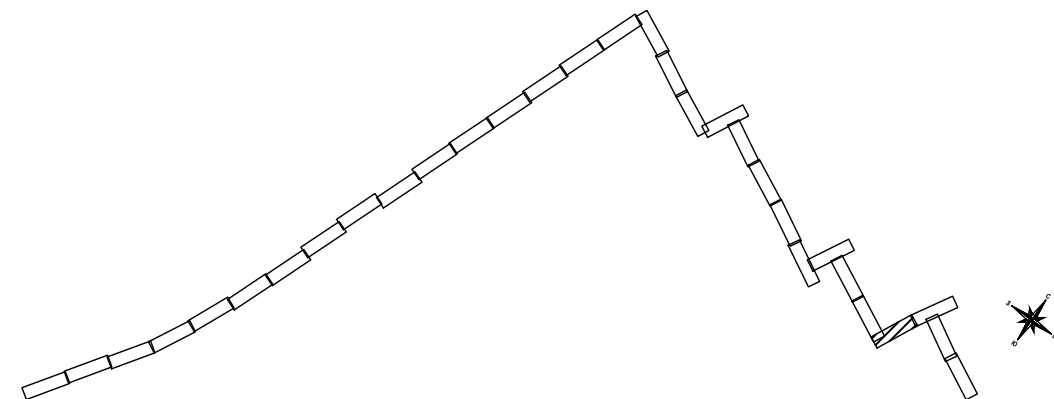
•

10

1

1

Условные обозначения приведены на листе 1



M 1:2000

						4553.ВО/ЛС.ВЧ.Н-Т-ДПТ-ППТ2-ГЧЗ	Лист
Изм.	Коллич.	Лист	№ док.	Подпись	Дата		5

Формат: 4хА4 297мм*840мм

23:05:000000

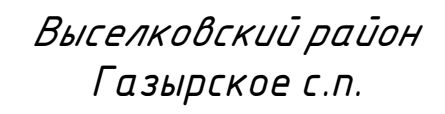


Личная сводка с листом 6

Инв. № подл.

7

Формат: 4xA4 297мм*840мм



A line drawing of a segmented stick figure, possibly representing a robot or a stylized animal, in a dynamic pose. The figure is composed of several segments connected by joints. It has a long, curved front leg, a shorter back leg, and a tail. A compass rose is located to the right of the figure, indicating orientation. The figure is facing towards the left.

Инв. № подл.	
--------------	--

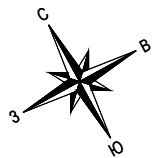
M 1:2000

Выселковский район
Газырское с.п.

23:05:0000000

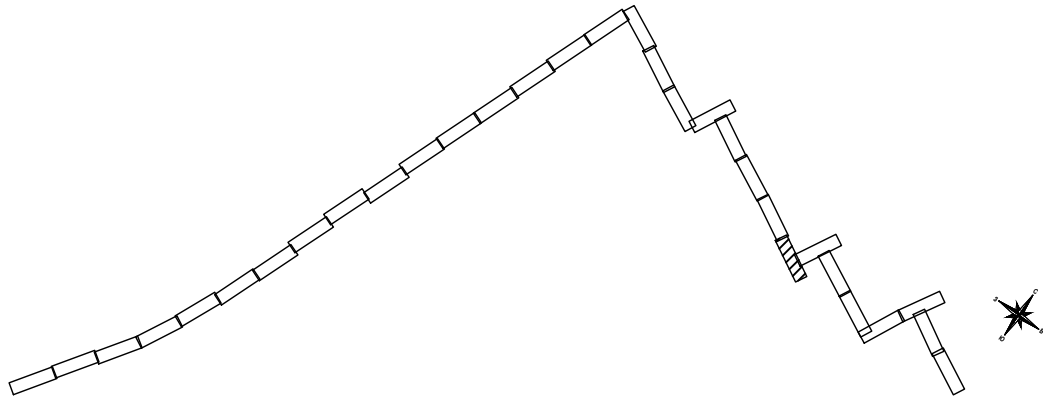
Линия сводки с листом 8

Линия сводки с листом 10



Инв. № подл.	Подп. и дата	Взам. инв. №

Условные обозначения приведены на листе 1



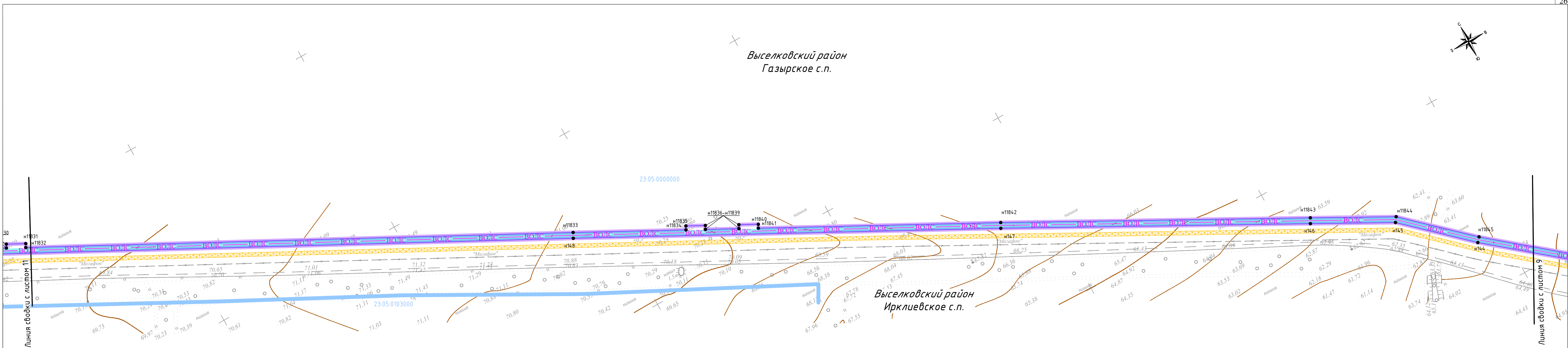
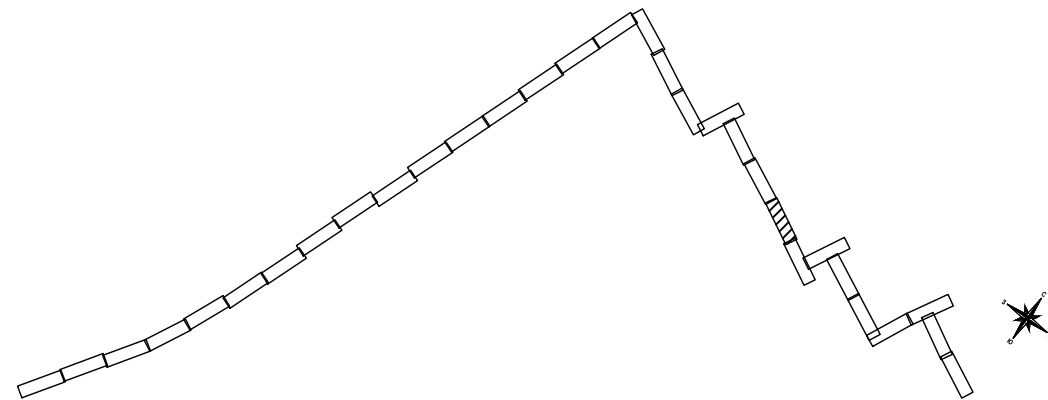
Изм.	Кол.ч.	Лист	№ док.	Подпись	Дата	4553.ВО/С.ВЧ.Н-Т-ДПТ-ППТ2-ГЧЗ	Лист
							9

Формат: 4хА4 297мм*840мм

М 1:2000

Инв. № подл. Подп. и дата Взам. инв. №

Условные обозначения приведены на листе 1



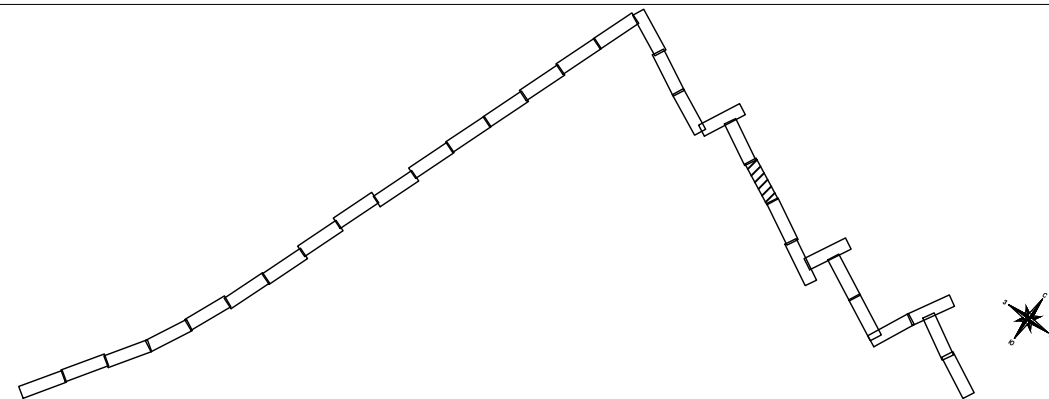
Выселковский район
Газырское с.п.

Выселковский район
Ирклевское с.п.

М 1:2000

Изм.	Кол.ч.	Лист	№ док.	Подпись	Дата	4553.ВО/ЛС.ВЧ.Н-Т-ДПТ-ППТ2-ГЧЗ	Лист
							10

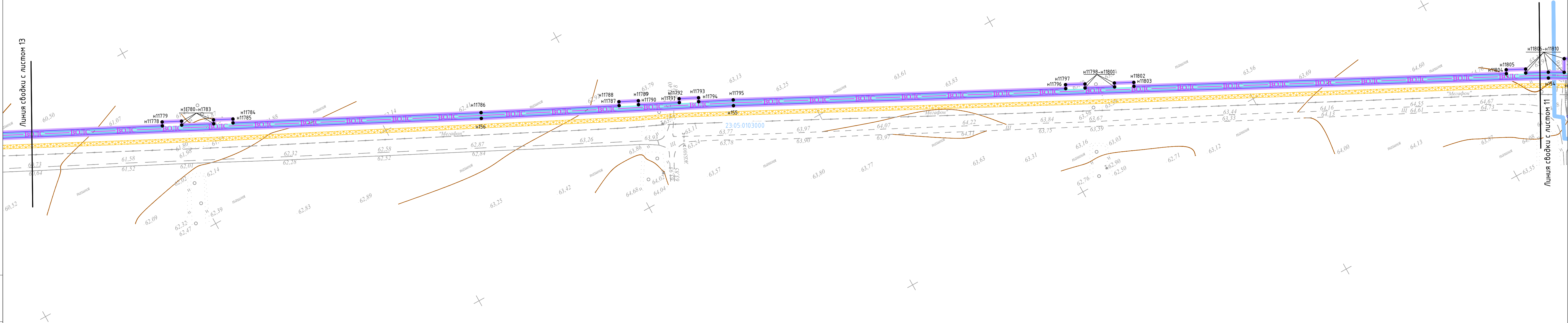
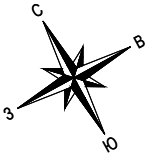
Формат: 4хА4 297мм*840мм



M 1:2000

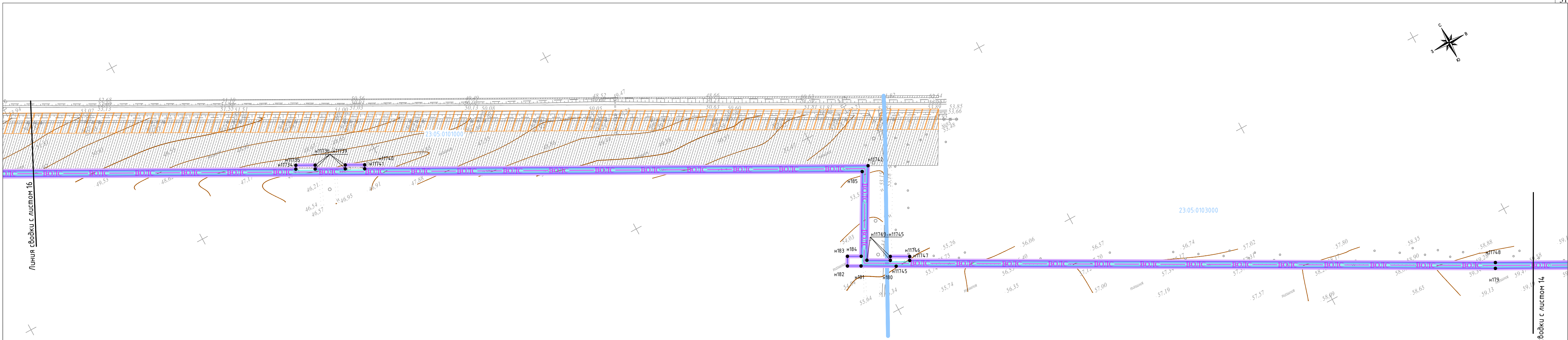
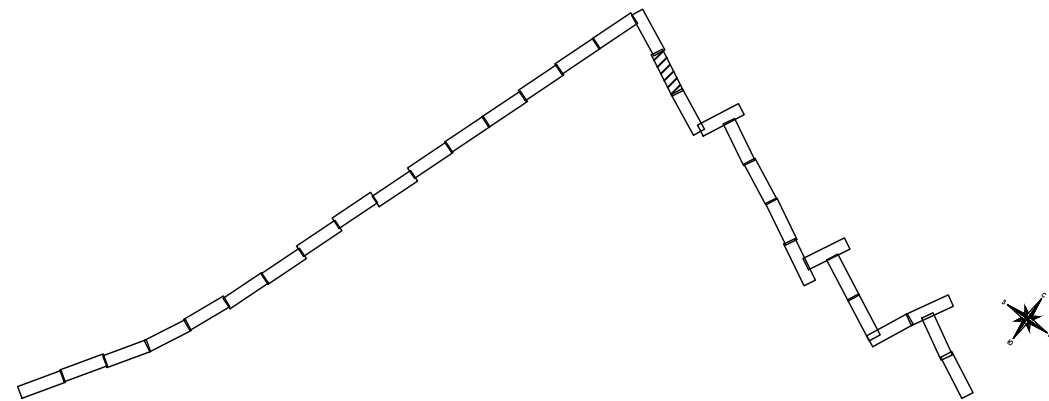
Формат: 4хА4 297мм*840мм

Выселковский район
Иркилевское с.п.



Инв. № подл. Подп. и дата. Взам. инв. №

Условные обозначения приведены на листе 1



Выселковский район
Ирклиевское с.п.

Изм.	Кол.ч.	Лист	№ док.	Подпись	Дата	4553.ВО/ЛС.ВЧ.Н-Т-ДПТ-ППТ2-ГЧЗ	Лист 15
------	--------	------	--------	---------	------	--------------------------------	------------

Формат: 4хА4 297мм*840мм

М 1:2000

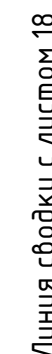


Линия сводки с листом 17

Луст

Формат: 4хА4 297мм*840мм

Выселковский район
Ирклиевское с.п.




Линия сводки с листом 16

A line drawing of a segmented, articulated structure, possibly a robotic arm or a biological limb. The structure consists of multiple rectangular segments connected by joints, forming a series of connected lines. A compass rose is located at the bottom right of the drawing, indicating orientation with North (N) at the top, South (S) at the bottom, East (E) to the left, and West (W) to the right.

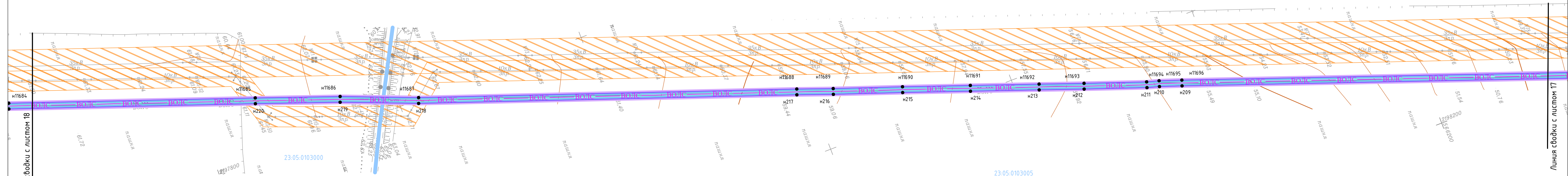
Изм.	Кол.уч.	Лист	№ док.	Подпись	Дата

Лист
17

Формат: 4хА4 297мм*840мм



Выселковский район
Ирклиевское с.п.



Линия сводки с листом 18

Линия сводки с листом 17

Инв. № подл.	Подп. и дата	Взам. инв. №

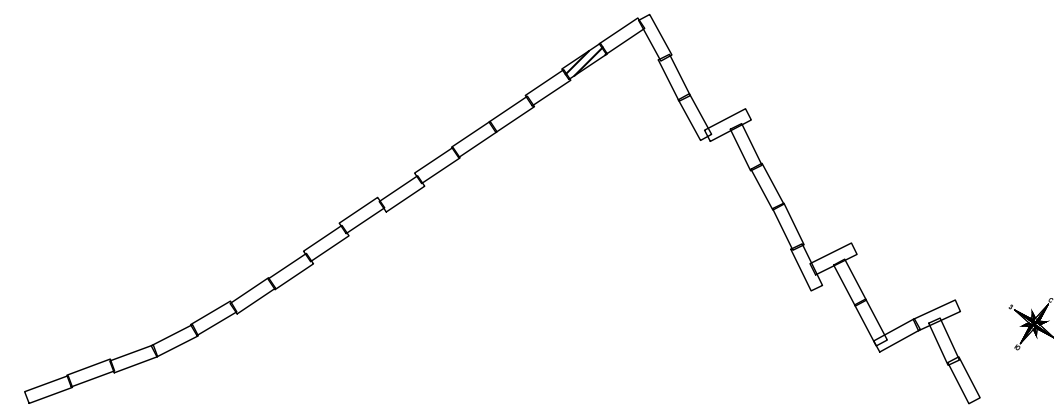
Инв. № подл.	Подп. и дата	Взам. инв. №

Инв. № подл.	Подп. и дата	Взам. инв. №

Инв. № подл.	Подп. и дата	Взам. инв. №

Инв. № подл.	Подп. и дата	Взам. инв. №

Условные обозначения приведены на листе 1

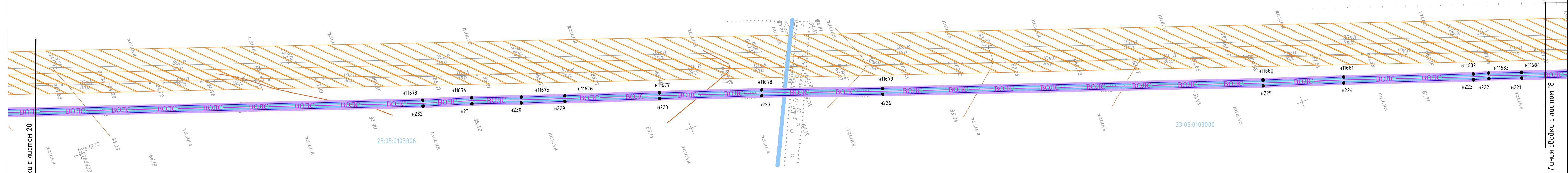
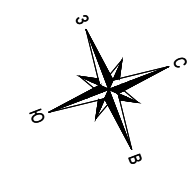


M 1:2000

						4553.ВО/ЛС.ВЧ.Н-Т-ДПТ-ППТ2-ГЧЗ	Лист
Изм.	Колыч.	Лист	№ док.	Подпись	Дата		18

Формат: 4xА4 297мм*840мм

Выселковский район
Иркилевское с.п.

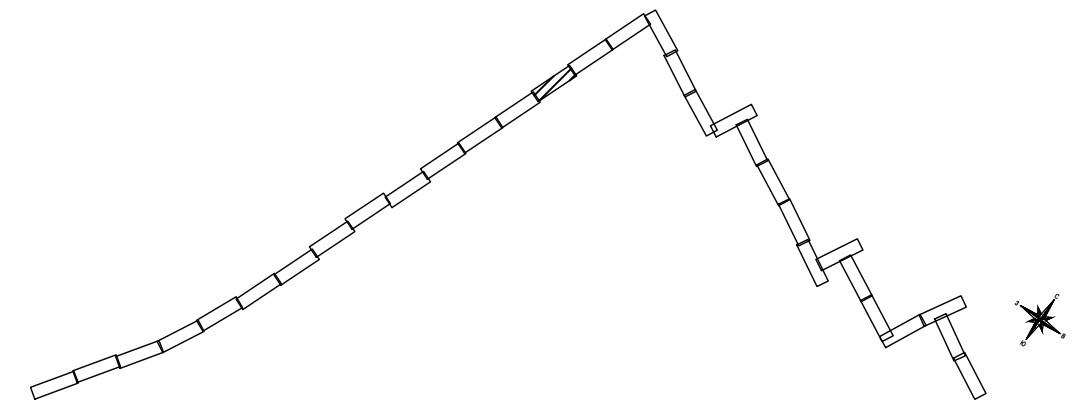


Линия сводки с листом 20

Линия сводки с листом 18

Инв. № подл. Подп. и дата. Взам. инв. №


Условные обозначения приведены на листе 1



М 1:2000

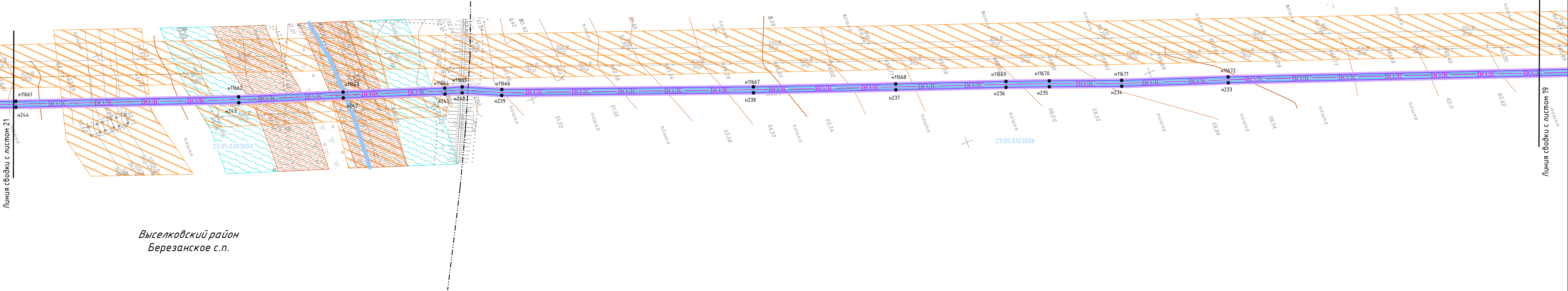
Изм.	Кол.ч.	Лист	№ док.	Подпись	Дата	4553.ВОЛС.В.Ч.Н-Т-ДПТ-ППТ2-ГЧЗ	Лист
							19

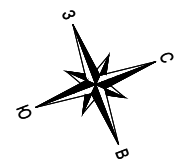
Формат: 4хА4 297мм*840мм



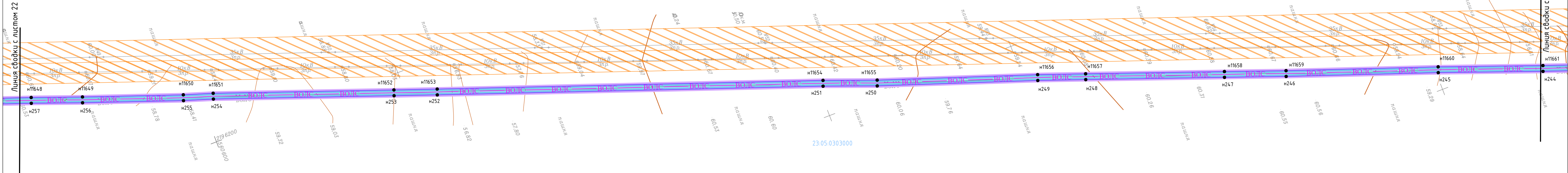
Выселковский район
Иркилевское с.п.

Выселковский район
Березанское с.п.





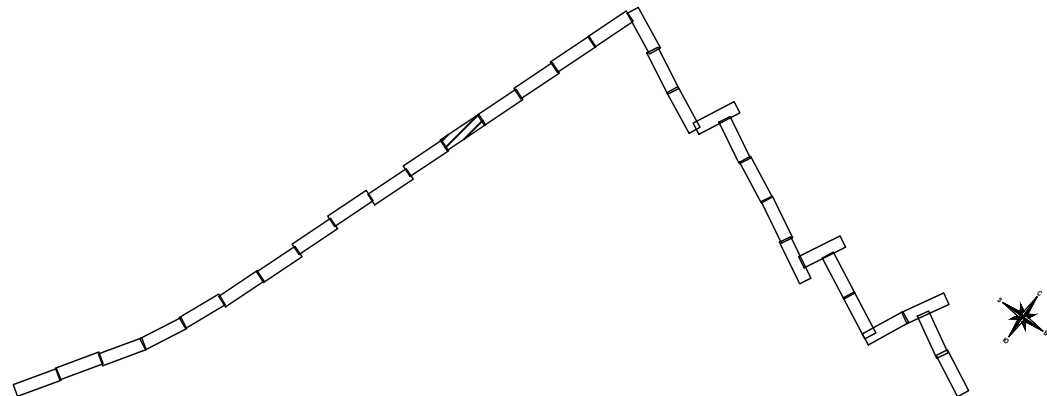
Выселковский район
Березанское с.п.



23:05:0303000

Инв. № подл.	Подп. и дата	Взам. инв. №

Условные обозначения приведены на листе 1



Изм.	Кол.ч.	Лист	№ док.	Подпись	Дата	4553.ВОЛС.ВЧН-Т-ДПТ-ППТ2-ГЧЗ	Лист 21

М 1:2000

Формат: 4хА4 297мм*840мм

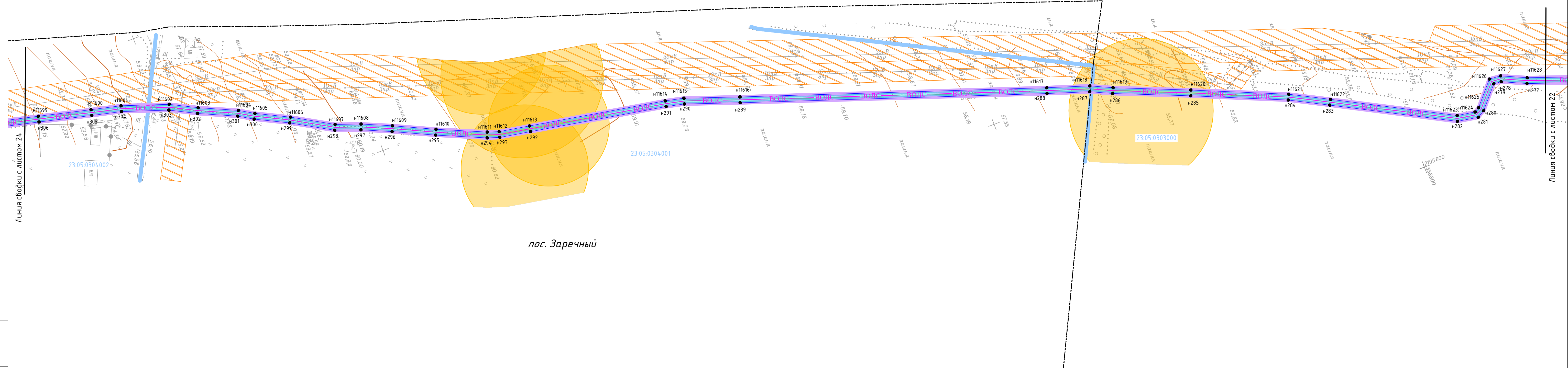

[illegible]

Личная сводка с листом 23

Линия сводки с листом 21

						4553.80/ЛС.ВЧ.Н-Т-ДПТ-ППТЗ-ГЧЗ	Лист
Изм.	Кол.ч.	Лист	№ док.	Подпись	Дата		22

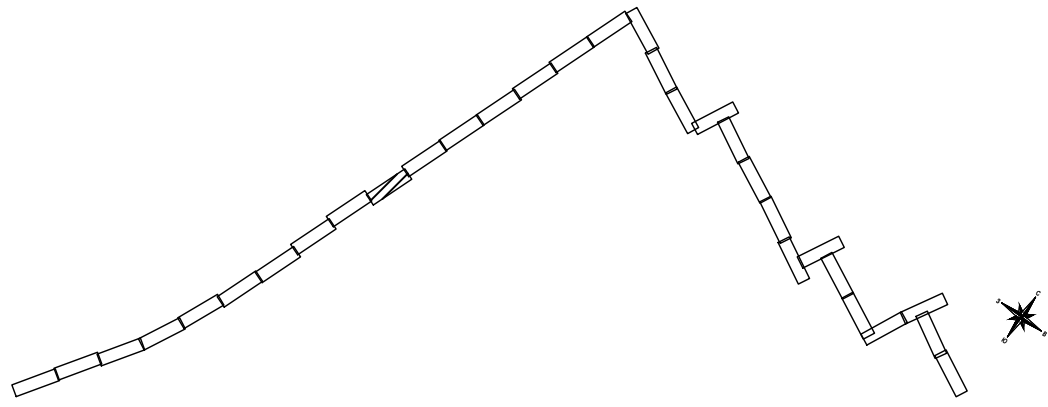
Выселковский район
Березанское с.п.



пос. Заречный

Инв. № подл. Подп. и дата Взам. инв. №


Условные обозначения приведены на листе 1



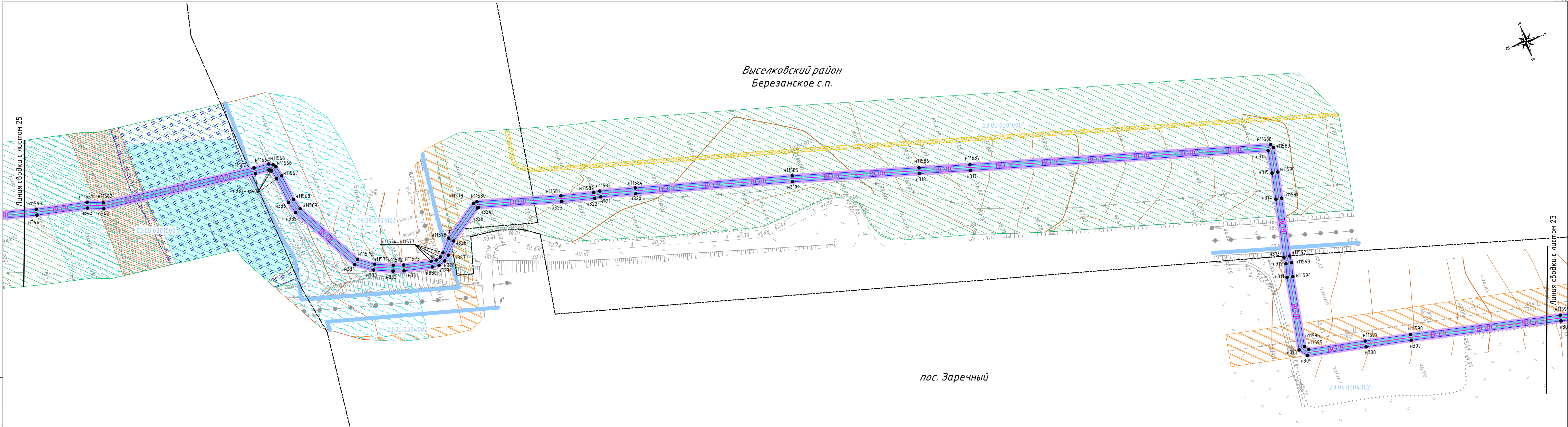
М 1:2000

							4553.ВО/ЛС.ВЧ.Н-Т-ДПТ-ППТ2-ГЧЗ	Лист
Изм.	Кол.ч.	Лист	№ док.	Подпись	Дата			23

Формат: 4хА4 297мм*840мм

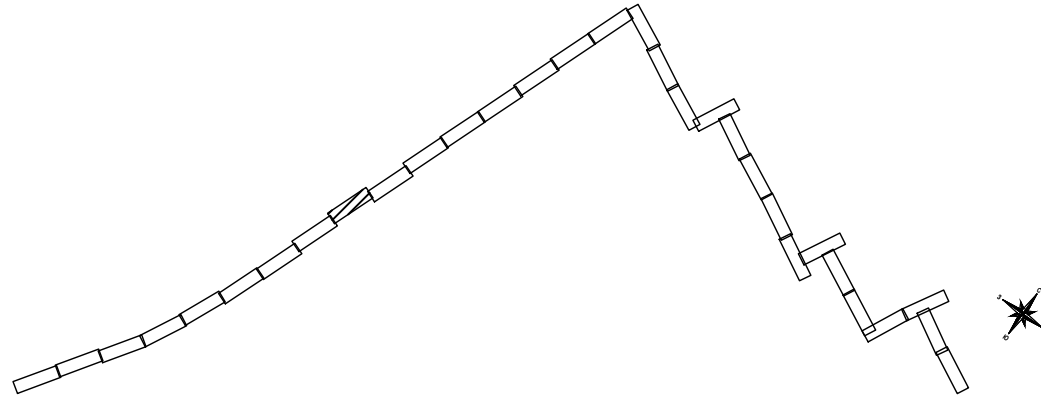


Выселковский район
Березанское с.п.



пос. Заречный

Условные обозначения приведены на листе 1



М 1:2000

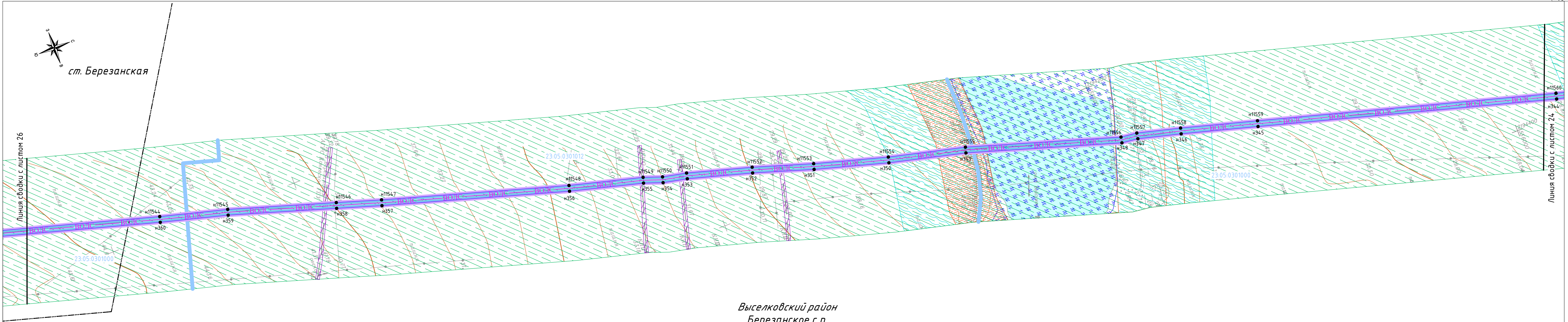
Изм.	Кол.уч.	Лист	№ док.	Подпись	Дата	4553.ВО/ЛС.ВЧ.Н-Т-ДПТ-ППТ2-ГЧЗ	Лист 24
------	---------	------	--------	---------	------	--------------------------------	------------

Формат: 4хА4 297мм*840мм

Инв. № подл.

Подп. и дата

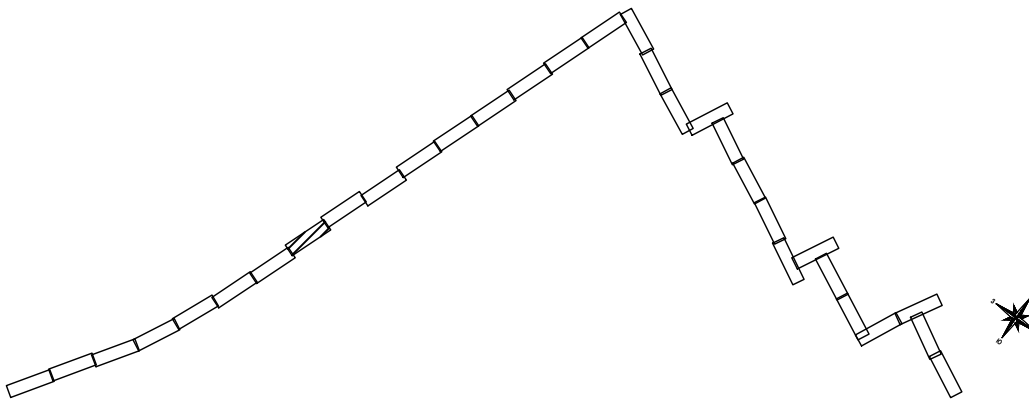
Взам. инв. №



Выселковский район
Березанское с.п.

Инв. № подл. Подп. и дата Взам. инв. №



Условные обозначения приведены на листе 1



Изм.	Кол.ч.	Лист	№ док.	Подпись	Дата	4553.ВО/ЛС.В.Ч.Н-Т-ДПТ-ППТ2-ГЧЗ	Лист 25
------	--------	------	--------	---------	------	---------------------------------	------------

М 1:2000

Формат: 4хА4 297мм*840мм

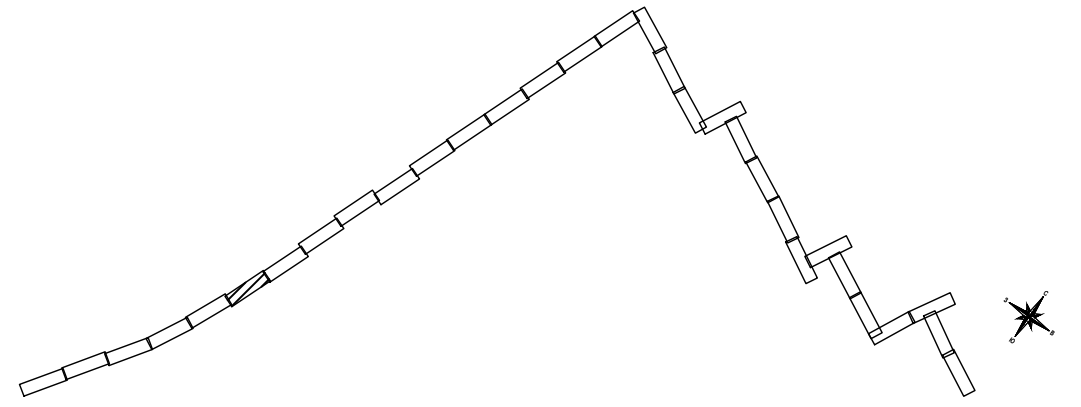


ст. Березанская

Выселковский район
Березанское с.п.

Инв. № подл. Подп. и дата. Взам. инв. №

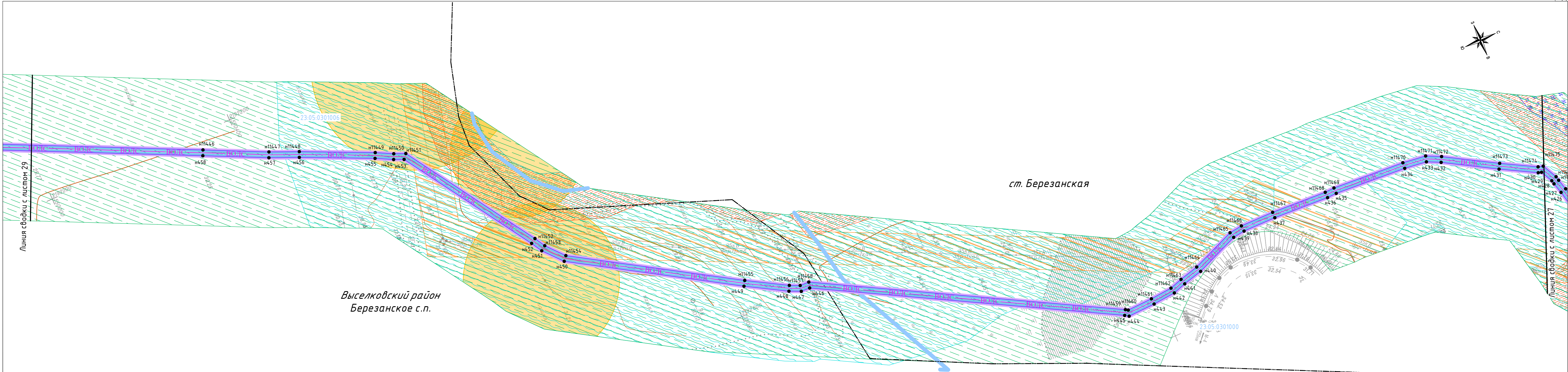
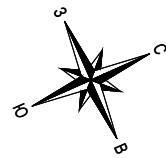
Условные обозначения приведены на листе 1



М 1:2000

Изм.	Кол.уч.	Лист	№ док.	Подпись	Дата	4553.ВО/ЛС.В.Ч.Н-Т-ДПТ-ППТ2-ГЧЗ	Лист
							27

Формат: 4хА4 297мм*840мм



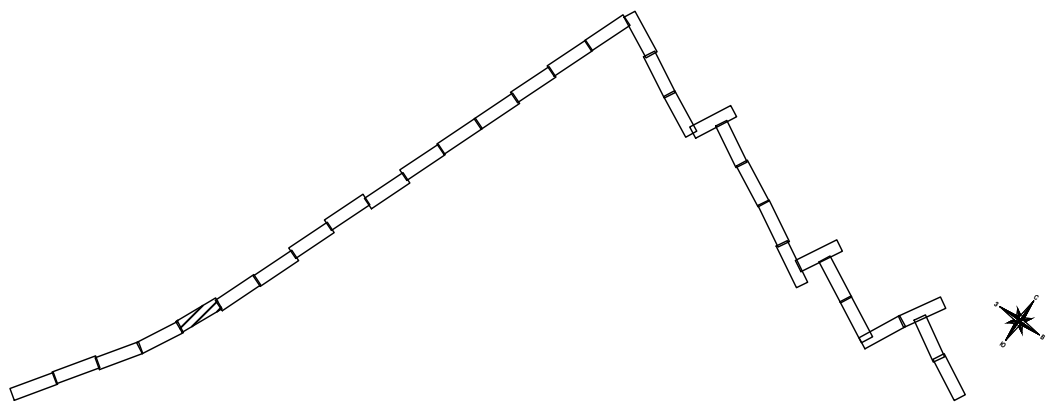
Выселковский район
Березанское с.п.

ст. Березанская

Линия сводки с листом 29

Линия сводки с листом 27

Условные обозначения приведены на листе 1



М 1:2000

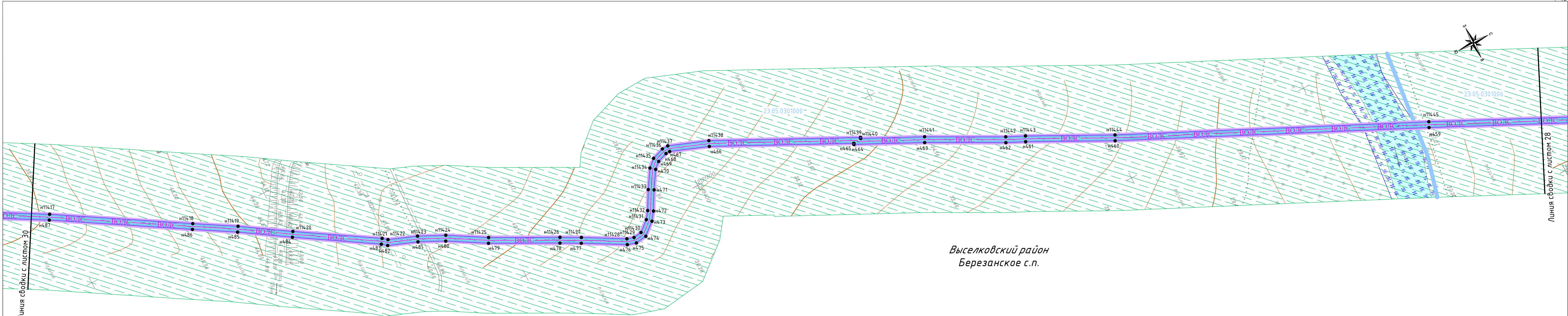
							Лист
Изм.	Кол.уч.	Лист	№ док.	Подпись	Дата	4553.ВО/ЛС.ВЧ.Н-Т-ДПТ-ППТ2-ГЧЗ	28

Формат: 4хА4 297мм*840мм

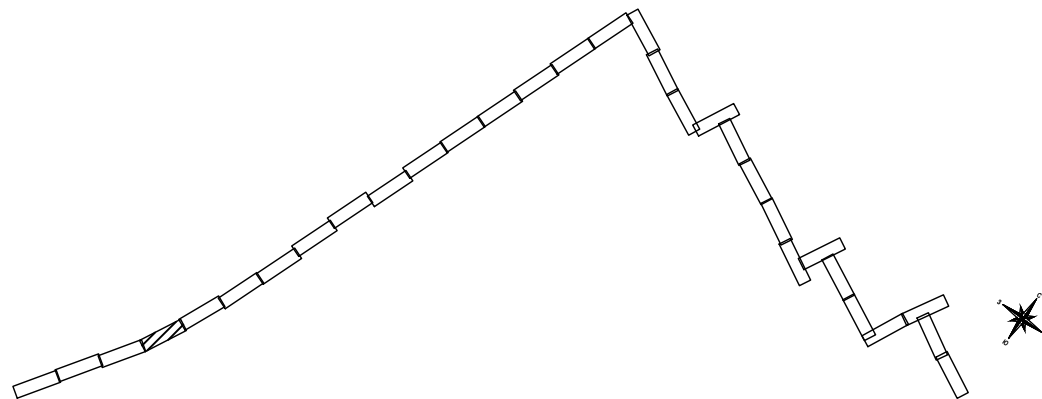
Инв. № подл.

Подп. и дата

Взам. инв. №



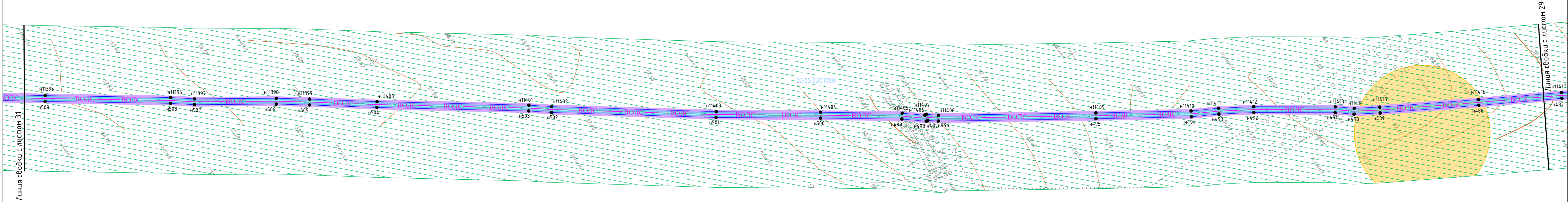

Выселковский район
Березанское с.п.



Условные обозначения приведены на листе 1

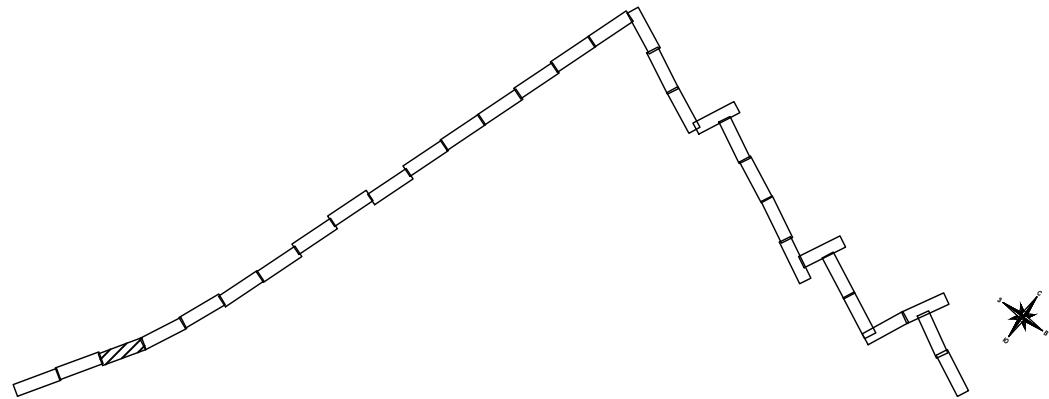
Инв. № подл.	Подп. и дата	Взам. инв. №

Изм.	Кол.уч.	Лист	№ док.	Подпись	Дата	4553.ВО/ЛС.ВЧ.Н-Т-ДПТ-ППТ2-ГЧЗ	Лист 29



Выселковский район
Березанское с.п.

Условные обозначения приведены на листе 1

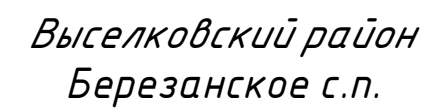


Инв. № подл.	Подп. и дата	Взам. инв. №

Изм.	Кол.уч.	Лист	№ док.	Подпись	Дата	4553.ВО/С.В.Ч.Н.-Т.-ДПТ-ППТ2-ГЧЗ	Лист 30

М 1:2000


Формат: 4хА4 297мм*840мм



A line drawing of a segmented, articulated structure, possibly a robotic arm or a biological limb. The structure is composed of several rectangular segments connected by joints. It starts with a small shaded segment at the bottom left, followed by a series of segments that curve upwards and to the right, then bend sharply to the left, and finally bend again to the right, ending in a small, angled segment. A compass rose is located to the right of the structure, indicating orientation with North pointing towards the top right.

Инв. № подл.	
--------------	--

M 1:2000



Выселковский район
Березанское с.п.

						4553.В0/ЛС.В.Ч.Н-Т-ДПТ-ППТ2-ГЧЗ	Лист
Изм.	Кол.ч.	Лист	№ док.	Подпись	Дата		32

Формат: 4хА4 297мм*840мм