

111033, г. Москва, ул. Самокатная, д. 1, стр. 2, тел/факс: (499) 323-37-10, 323-37-11, 323-38-22

Свидетельство СРО «АИСС» №01-И-№0213-4

Заказчик – ФГКУ «В/ч 71330»

ДОКУМЕНТАЦИЯ ПО ПЛАНИРОВКЕ ТЕРРИТОРИИ

ДЛЯ РАЗМЕЩЕНИЯ ЛИНЕЙНОГО ОБЪЕКТА ФЕДЕРАЛЬНОГО ЗНАЧЕНИЯ: «ВОЛОКОННО-ОПТИЧЕСКАЯ ЛИНИЯ СВЯЗИ НОВОРОЖДЕСТВЕНСКАЯ – ТЕМРЮК» (ВОЛС Н-Т) НА ТЕРРИТОРИИ КРАСНОДАРСКОГО КРАЯ

ПРОЕКТ ПЛАНИРОВКИ ТЕРРИТОРИИ

Материалы по обоснованию проекта планировки территории.

Раздел 3 «Материалы по обоснованию проекта планировки территории.

Графическая часть».

**Схема границ территорий объектов культурного наследия,
схема границ зон с особыми условиями использования территорий, схема
границ территорий, подверженных риску возникновения чрезвычайных
ситуаций природного и техногенного характера. Динской район Краснодарский
край.**

4553.ВОЛС.ВЧ.Н-Т -ДПТ-ППТ2

**ТОМ 2
Книга 10**

2020

Взам.инв.№

Подпись и дата

Инв. № подл.

111033, г. Москва, ул. Самокатная, д. 1, стр. 2, тел/факс: (499) 323-37-10, 323-37-11, 323-38-22

Свидетельство СРО «АИСС» №01-И-№0213-4

Заказчик – ФГКУ «В/ч 71330»

ДОКУМЕНТАЦИЯ ПО ПЛАНИРОВКЕ ТЕРРИТОРИИ

ДЛЯ РАЗМЕЩЕНИЯ ЛИНЕЙНОГО ОБЪЕКТА ФЕДЕРАЛЬНОГО ЗНАЧЕНИЯ: «ВОЛОКОННО-ОПТИЧЕСКАЯ ЛИНИЯ СВЯЗИ НОВОРОЖДЕСТВЕНСКАЯ – ТЕМРЮК» (ВОЛС Н-Т) НА ТЕРРИТОРИИ КРАСНОДАРСКОГО КРАЯ

ПРОЕКТ ПЛАНИРОВКИ ТЕРРИТОРИИ

Материалы по обоснованию проекта планировки территории.
Раздел 3 «Материалы по обоснованию проекта планировки территории.
Графическая часть».

Схема границ территорий объектов культурного наследия,
схема границ зон с особыми условиями использования территорий, схема
границ территорий, подверженных риску возникновения чрезвычайных
ситуаций природного и техногенного характера.
Динской район Краснодарский край.

4553.ВОЛС.ВЧ.Н-Т-ДПТ-ППТ2



ТОМ 2
Книга 10

Заместитель генерального директора

Андрей Александрович Стрельченко

Главный инженер проекта

Николай Николаевич Растеряев



2020

Инов. № подл.	Подпись и дата	Взам. инв. №

Состав документации по планировке территории.																																	
Номер тома, книги	Шифр	Наименование	Примечание																														
Проект планировки территории. Основная (утверждаемая) часть																																	
Раздел 1 «Проект планировки территории. Графическая часть»																																	
Том1 Книга1	4553.ВОЛС.ВЧ.Н-Т-ДПТ-ППТ1-СД	Состав документации по планировке территории	-																														
	4553.ВОЛС.ВЧ.Н-Т-ДПТ-ППТ1-С	Содержание	-																														
	4553.ВОЛС.ВЧ.Н-Т-ДПТ-ППТ1-ГЧ	Чертеж границ зон планируемого размещения линейных объектов, Чертеж красных линий. Тихорецкий, Выселковский районы Краснодарский край	-																														
	-	Чертеж границ зон планируемого размещения линейных объектов, подлежащих переносу (переустройству) из зон планируемого размещения линейных объектов	Проектом не предусмотрен																														
Том1 Книга2	4553.ВОЛС.ВЧ.Н-Т-ДПТ-ППТ1-СД	Состав документации по планировке территории	-																														
	4553.ВОЛС.ВЧ.Н-Т-ДПТ-ППТ1-С	Содержание	-																														
	4553.ВОЛС.ВЧ.Н-Т-ДПТ-ППТ1-ГЧ	Чертеж границ зон планируемого размещения линейных объектов, Чертеж красных линий. Кореновский район Краснодарский край	-																														
	-	Чертеж границ зон планируемого размещения линейных объектов, подлежащих переносу (переустройству) из зон планируемого размещения линейных объектов	Проектом не предусмотрен																														
Том1 Книга3	4553.ВОЛС.ВЧ.Н-Т-ДПТ-ППТ1-СД	Состав документации по планировке территории	-																														
	4553.ВОЛС.ВЧ.Н-Т-ДПТ-ППТ1-С	Содержание	-																														
	4553.ВОЛС.ВЧ.Н-Т-ДПТ-ППТ1-ГЧ	Чертеж границ зон планируемого размещения линейных объектов, Чертеж красных линий. Динской район Краснодарский край	-																														
	-	Чертеж границ зон планируемого размещения линейных объектов, подлежащих переносу (переустройству) из зон планируемого размещения линейных объектов	Проектом не предусмотрен																														
Том1 Книга4	4553.ВОЛС.ВЧ.Н-Т-ДПТ-ППТ1-СД	Состав документации по планировке территории	-																														
	4553.ВОЛС.ВЧ.Н-Т-ДПТ-ППТ1-С	Содержание	-																														
	4553.ВОЛС.ВЧ.Н-Т-ДПТ-ППТ1-ГЧ	Чертеж границ зон планируемого размещения линейных объектов, Чертеж красных линий. Красноармейский район	-																														
4553.ВОЛС.ВЧ.Н-Т-ДПТ-ППТ2-СД																																	
<table border="1"> <thead> <tr> <th>Изм.</th> <th>Кол. уч.</th> <th>Лист</th> <th>№ док.</th> <th>Подп.</th> <th>Дата</th> </tr> </thead> <tbody> <tr> <td>Разраб.</td> <td>Меренкова</td> <td></td> <td></td> <td></td> <td></td> </tr> <tr> <td>Проверил</td> <td>Растеряев</td> <td></td> <td></td> <td></td> <td></td> </tr> <tr> <td>ГИП</td> <td>Растеряев</td> <td></td> <td></td> <td></td> <td></td> </tr> </tbody> </table>										Изм.	Кол. уч.	Лист	№ док.	Подп.	Дата	Разраб.	Меренкова					Проверил	Растеряев					ГИП	Растеряев				
Изм.	Кол. уч.	Лист	№ док.	Подп.	Дата																												
Разраб.	Меренкова																																
Проверил	Растеряев																																
ГИП	Растеряев																																
Содержание документации по планировке территории						Статья	Лист	Листов																									
						П	1	7																									
						АО «Управление перспективных технологий»																											

Взам. инв. №

Подпись и дата

Инв. № подл.

		Краснодарский край	
	-	Чертеж границ зон планируемого размещения линейных объектов, подлежащих переносу (переустройству) из зон планируемого размещения линейных объектов	Проектом не предусмотрен
Том1 Книга5	4553.ВОЛС.ВЧ.Н-Т-ДПТ-ППТ1-СД	Состав документации по планировке территории	-
	4553.ВОЛС.ВЧ.Н-Т-ДПТ-ППТ1-С	Содержание	-
	4553.ВОЛС.ВЧ.Н-Т-ДПТ-ППТ1-ГЧ	Чертеж границ зон планируемого размещения линейных объектов, Чертеж красных линий. Славянский район Краснодарский край	-
	-	Чертеж границ зон планируемого размещения линейных объектов, подлежащих переносу (переустройству) из зон планируемого размещения линейных объектов	Проектом не предусмотрен
Том1 Книга6	4553.ВОЛС.ВЧ.Н-Т-ДПТ-ППТ1-СД	Состав документации по планировке территории	-
	4553.ВОЛС.ВЧ.Н-Т-ДПТ-ППТ1-С	Содержание	-
	4553.ВОЛС.ВЧ.Н-Т-ДПТ-ППТ1-ГЧ	Чертеж границ зон планируемого размещения линейных объектов, Чертеж красных линий. Темрюкский район Краснодарский край	-
	-	Чертеж границ зон планируемого размещения линейных объектов, подлежащих переносу (переустройству) из зон планируемого размещения линейных объектов	Проектом не предусмотрен
Раздел 2 «Положение о размещении линейных объектов»			
Том1 Книга7	4553.ВОЛС.ВЧ.Н-Т-ДПТ-ППТ1-ТЧ	Раздел 2 «Положение о размещении линейных объектов»	-
Проект планировки территории. Материалы по обоснованию			
Раздел 3 «Материалы по обоснованию проекта планировки территории. Графическая часть»			
Том2 Книга1	4553.ВОЛС.ВЧ.Н-Т-ДПТ-ППТ2-СД	Состав документации по планировке территории	-
	4553.ВОЛС.ВЧ.Н-Т-ДПТ-ППТ2-С	Содержание	-
	4553.ВОЛС.ВЧ.Н-Т-ДПТ-ППТ2-ГЧ1	Схема расположения элементов планировочной структуры (территорий, занятых линейными объектами и (или) предназначенных для размещения линейных объектов). Тихорецкий, Выселковский, Кореновский, Динской, Красноармейский, Славянский, Темрюкский районы	-

		Краснодарский край.	
Том2 Книга2	4553.ВОЛС.ВЧ.Н-Т-ДПТ-ППТ2-СД	Состав документации по планировке территории	-
	4553.ВОЛС.ВЧ.Н-Т-ДПТ-ППТ2-С	Содержание	-
	4553.ВОЛС.ВЧ.Н-Т-ДПТ-ППТ2-ГЧ2	Схема использования территории в период подготовки проекта планировки территории, Схема конструктивных и планировочных решений. Схема расположения участков трассы по листам. Тихорецкий, Выселковский районы Краснодарский край.	-
Том2 Книга3	4553.ВОЛС.ВЧ.Н-Т-ДПТ-ППТ2-СД	Состав документации по планировке территории	-
	4553.ВОЛС.ВЧ.Н-Т-ДПТ-ППТ2-С	Содержание	-
	4553.ВОЛС.ВЧ.Н-Т-ДПТ-ППТ2-ГЧ2	Схема использования территории в период подготовки проекта планировки территории, Схема конструктивных и планировочных решений. Схема расположения участков трассы по листам. Кореновский район Краснодарский край.	-
Том2 Книга4	4553.ВОЛС.ВЧ.Н-Т-ДПТ-ППТ2-СД	Состав документации по планировке территории	-
	4553.ВОЛС.ВЧ.Н-Т-ДПТ-ППТ2-С	Содержание	-
	4553.ВОЛС.ВЧ.Н-Т-ДПТ-ППТ2-ГЧ2	Схема использования территории в период подготовки проекта планировки территории, Схема конструктивных и планировочных решений. Схема расположения участков трассы по листам. Динской район Краснодарский край.	-
Том2 Книга5	4553.ВОЛС.ВЧ.Н-Т-ДПТ-ППТ2-СД	Состав документации по планировке территории	-
	4553.ВОЛС.ВЧ.Н-Т-ДПТ-ППТ2-С	Содержание	-
	4553.ВОЛС.ВЧ.Н-Т-ДПТ-ППТ2-ГЧ2	Схема использования территории в период подготовки проекта планировки территории, Схема конструктивных и планировочных решений. Схема расположения участков трассы по листам. Красноармейский район Краснодарский край.	-
Том2 Книга6	4553.ВОЛС.ВЧ.Н-Т-ДПТ-ППТ2-СД	Состав документации по планировке территории	-
	4553.ВОЛС.ВЧ.Н-Т-ДПТ-ППТ2-С	Содержание	-
	4553.ВОЛС.ВЧ.Н-Т-ДПТ-ППТ2-ГЧ2	Схема использования территории в период подготовки проекта планировки территории, Схема конструктивных и планировочных решений. Схема расположения	-




		участков трассы по листам. Славянский район Краснодарский край.	
Том2 Книга7	4553.ВОЛС.ВЧ.Н-Т-ДПТ-ППТ2-СД	Состав документации по планировке территории	-
	4553.ВОЛС.ВЧ.Н-Т-ДПТ-ППТ2-С	Содержание	-
	4553.ВОЛС.ВЧ.Н-Т-ДПТ-ППТ2-ГЧ2	Схема использования территории в период подготовки проекта планировки территории, Схема конструктивных и планировочных решений. Схема расположения участков трассы по листам. Темрюкский район Краснодарский край.	-
Том2 Книга8	4553.ВОЛС.ВЧ.Н-Т-ДПТ-ППТ2-СД	Состав документации по планировке территории	-
	4553.ВОЛС.ВЧ.Н-Т-ДПТ-ППТ2-С	Содержание	-
	4553.ВОЛС.ВЧ.Н-Т-ДПТ-ППТ2-ГЧ3	Схема границ территории объектов культурного наследия, Схема границ зон с особыми условиями использования территории, Схема границ территорий, подверженных риску возникновения чрезвычайных ситуаций природного и техногенного характера. Тихорецкий, Выселковский районы Краснодарский край.	-
Том2 Книга9	4553.ВОЛС.ВЧ.Н-Т-ДПТ-ППТ2-СД	Состав документации по планировке территории	-
	4553.ВОЛС.ВЧ.Н-Т-ДПТ-ППТ2-С	Содержание	-
	4553.ВОЛС.ВЧ.Н-Т-ДПТ-ППТ2-ГЧ3	Схема границ территории объектов культурного наследия, Схема границ зон с особыми условиями использования территории, Схема границ территорий, подверженных риску возникновения чрезвычайных ситуаций природного и техногенного характера. Кореновский район Краснодарский край.	-
Том2 Книга10	4553.ВОЛС.ВЧ.Н-Т-ДПТ-ППТ2-СД	Состав документации по планировке территории	-
	4553.ВОЛС.ВЧ.Н-Т-ДПТ-ППТ2-С	Содержание	-
	4553.ВОЛС.ВЧ.Н-Т-ДПТ-ППТ2-ГЧ3	Схема границ территории объектов культурного наследия, Схема границ зон с особыми условиями использования территории, Схема границ территорий, подверженных риску возникновения чрезвычайных ситуаций природного и техногенного характера. Динской район Краснодарский край.	-
Том2 Книга11	4553.ВОЛС.ВЧ.Н-Т-ДПТ-ППТ2-СД	Состав документации по планировке территории	-
	4553.ВОЛС.ВЧ.Н-Т-ДПТ-ППТ2-С	Содержание	-
	4553.ВОЛС.ВЧ.Н-Т-ДПТ-ППТ2-ГЧ3	Схема границ территории объектов	-

		культурного наследия, Схема границ зон с особыми условиями использования территории, Схема границ территорий, подверженных риску возникновения чрезвычайных ситуаций природного и техногенного характера. Красноармейский район Краснодарский край.	
Том2 Книга12	4553.ВОЛС.ВЧ.Н-Т-ДПТ-ППТ2-СД	Состав документации по планировке территории	-
	4553.ВОЛС.ВЧ.Н-Т-ДПТ-ППТ2-С	Содержание	-
	4553.ВОЛС.ВЧ.Н-Т-ДПТ-ППТ2-ГЧЗ	Схема границ территории объектов культурного наследия, Схема границ зон с особыми условиями использования территории, Схема границ территорий, подверженных риску возникновения чрезвычайных ситуаций природного и техногенного характера. Славянский район Краснодарский край.	-
Том2 Книга13	4553.ВОЛС.ВЧ.Н-Т-ДПТ-ППТ2-СД	Состав документации по планировке территории	-
	4553.ВОЛС.ВЧ.Н-Т-ДПТ-ППТ2-С	Содержание	-
	4553.ВОЛС.ВЧ.Н-Т-ДПТ-ППТ2-ГЧЗ	Схема границ территории объектов культурного наследия, Схема границ зон с особыми условиями использования территории, Схема границ территорий, подверженных риску возникновения чрезвычайных ситуаций природного и техногенного характера. Темрюкский район Краснодарский край.	-
Раздел 4 «Материалы по обоснованию проекта планировки территории. Пояснительная записка»			
Том2 Книга14	4553.ВОЛС.ВЧ.Н-Т-ДПТ-ППТ2-СД	Состав документации по планировке территории	-
	4553.ВОЛС.ВЧ.Н-Т-ДПТ-ППТ2-С	Содержание	-
	4553.ВОЛС.ВЧ.Н-Т-ДПТ-ППТ2-ПЗ	Раздел 4 «Материалы по обоснованию проекта планировки территории. Пояснительная записка»	-
Том2 Книга15	4553.ВОЛС.ВЧ.Н-Т-ДПТ-ППТ2-СД	Состав документации по планировке	-
	4553.ВОЛС.ВЧ.Н-Т-ДПТ-ППТ2-С	Содержание	-
	4553.ВОЛС.ВЧ.Н-Т-ДПТ-ППТ2-СИД	Отчет о сборе исходных данных	-
Проект межевания территории			
Основная часть проекта межевания территории			
Том3 Книга1	4553.ВОЛС.ВЧ.Н-Т-ДПТ-ПМТ1-СД	Состав документации по планировке территории	-

	4553.ВОЛС.ВЧ.Н-Т-ДПТ-ПМТ1-С	Содержание	-
	4553.ВОЛС.ВЧ.Н-Т-ДПТ-ПМТ1-ТЧ	Текстовая часть	-
Том3 Книга2	4553.ВОЛС.ВЧ.Н-Т-ДПТ-ПМТ1-СД	Состав документации по планировке территории	-
	4553.ВОЛС.ВЧ.Н-Т-ДПТ-ПМТ1-С	Содержание	-
	4553.ВОЛС.ВЧ.Н-Т-ДПТ-ПМТ1-ТЧ	Текстовая часть	-
Том3 Книга3	4553.ВОЛС.ВЧ.Н-Т-ДПТ-ПМТ1-СД	Состав документации по планировке территории	-
	4553.ВОЛС.ВЧ.Н-Т-ДПТ-ПМТ1-С	Содержание	-
	4553.ВОЛС.ВЧ.Н-Т-ДПТ-ПМТ1-ТЧ	Текстовая часть	-
Том3 Книга4	4553.ВОЛС.ВЧ.Н-Т-ДПТ-ПМТ1-СД	Состав документации по планировке территории	-
	4553.ВОЛС.ВЧ.Н-Т-ДПТ-ПМТ1-С	Содержание	-
	4553.ВОЛС.ВЧ.Н-Т-ДПТ-ПМТ1-ТЧ	Текстовая часть	-
Том3 Книга5	4553.ВОЛС.ВЧ.Н-Т-ДПТ-ПМТ1-СД	Состав документации по планировке территории	-
	4553.ВОЛС.ВЧ.Н-Т-ДПТ-ПМТ1-С	Содержание	-
	4553.ВОЛС.ВЧ.Н-Т-ДПТ-ПМТ1-ТЧ	Текстовая часть	-
Том3 Книга6	4553.ВОЛС.ВЧ.Н-Т-ДПТ-ПМТ1-СД	Состав документации по планировке территории	-
	4553.ВОЛС.ВЧ.Н-Т-ДПТ-ПМТ1-С	Содержание	-
	4553.ВОЛС.ВЧ.Н-Т-ДПТ-ПМТ1-ТЧ	Текстовая часть	-
Том3 Книга7	4553.ВОЛС.ВЧ.Н-Т-ДПТ-ПМТ1-СД	Состав документации по планировке территории	-
	4553.ВОЛС.ВЧ.Н-Т-ДПТ-ПМТ1-С	Содержание	-
	4553.ВОЛС.ВЧ.Н-Т-ДПТ-ПМТ1-ТЧ	Текстовая часть	-
Том3 Книга8	4553.ВОЛС.ВЧ.Н-Т-ДПТ-ПМТ1-СД	Состав документации по планировке территории	-
	4553.ВОЛС.ВЧ.Н-Т-ДПТ-ПМТ1-С	Содержание	-
	4553.ВОЛС.ВЧ.Н-Т-ДПТ-ПМТ1-ГЧ	Чертеж межевания территории. Тихорецкий, Выселковский районы Краснодарский край	-
Том3 Книга9	4553.ВОЛС.ВЧ.Н-Т-ДПТ-ПМТ1-СД	Состав документации по планировке территории	-
	4553.ВОЛС.ВЧ.Н-Т-ДПТ-ПМТ1-С	Содержание	-
	4553.ВОЛС.ВЧ.Н-Т-ДПТ-ПМТ1-ГЧ	Чертеж межевания территории. Кореновский район Краснодарский край	-
Том3 Книга10	4553.ВОЛС.ВЧ.Н-Т-ДПТ-ПМТ1-СД	Состав документации по планировке территории	-
	4553.ВОЛС.ВЧ.Н-Т-ДПТ-ПМТ1-С	Содержание	-
	4553.ВОЛС.ВЧ.Н-Т-ДПТ-ПМТ1-ГЧ	Чертеж межевания территории. Динской район Краснодарский край	-
Том3 Книга11	4553.ВОЛС.ВЧ.Н-Т-ДПТ-ПМТ1-СД	Состав документации по планировке территории	-
	4553.ВОЛС.ВЧ.Н-Т-ДПТ-ПМТ1-С	Содержание	-
	4553.ВОЛС.ВЧ.Н-Т-ДПТ-ПМТ1-ГЧ	Чертеж межевания территории. Красноармейский район Краснодарский край	-
Том3 Книга12	4553.ВОЛС.ВЧ.Н-Т-ДПТ-ПМТ1-СД	Состав документации по планировке территории	-
	4553.ВОЛС.ВЧ.Н-Т-ДПТ-ПМТ1-С	Содержание	-
	4553.ВОЛС.ВЧ.Н-Т-ДПТ-ПМТ1-ГЧ	Чертеж межевания территории.	-

		Славянский район Краснодарский край	
Том3 Книга13	4553.ВОЛС.ВЧ.Н-Т-ДПТ-ПМТ1-СД	Состав документации по планировке территории	-
	4553.ВОЛС.ВЧ.Н-Т-ДПТ-ПМТ1-С	Содержание	-
	4553.ВОЛС.ВЧ.Н-Т-ДПТ-ПМТ1-ГЧ	Чертеж межевания территории. Темрюкский район Краснодарский край	-
Проект межевания территории			
Материалы по обоснованию проекта межевания территории			
Том4 Книга1	4553.ВОЛС.ВЧ.Н-Т-ДПТ-ПМТ2-СД	Состав документации по планировке территории	-
	4553.ВОЛС.ВЧ.Н-Т-ДПТ-ПМТ2-С	Содержание	-
	4553.ВОЛС.ВЧ.Н-Т-ДПТ-ПМТ2-ГЧ	Чертеж обоснования проекта межевания территории. Тихорецкий, Выселковский районы Краснодарский край	-
Том4 Книга2	4553.ВОЛС.ВЧ.Н-Т-ДПТ-ПМТ2-СД	Состав документации по планировке территории	-
	4553.ВОЛС.ВЧ.Н-Т-ДПТ-ПМТ2-С	Содержание	-
	4553.ВОЛС.ВЧ.Н-Т-ДПТ-ПМТ2-ГЧ	Чертеж обоснования проекта межевания территории. Кореновский район Краснодарский край	-
Том4 Книга3	4553.ВОЛС.ВЧ.Н-Т-ДПТ-ПМТ2-СД	Состав документации по планировке территории	-
	4553.ВОЛС.ВЧ.Н-Т-ДПТ-ПМТ2-С	Содержание	-
	4553.ВОЛС.ВЧ.Н-Т-ДПТ-ПМТ2-ГЧ	Чертеж обоснования проекта межевания территории. Динской район Краснодарский край	-
Том4 Книга4	4553.ВОЛС.ВЧ.Н-Т-ДПТ-ПМТ2-СД	Состав документации по планировке территории	-
	4553.ВОЛС.ВЧ.Н-Т-ДПТ-ПМТ2-С	Содержание	-
	4553.ВОЛС.ВЧ.Н-Т-ДПТ-ПМТ2-ГЧ	Чертеж обоснования проекта межевания территории. Красноармейский район Краснодарский край	-
Том4 Книга5	4553.ВОЛС.ВЧ.Н-Т-ДПТ-ПМТ2-СД	Состав документации по планировке территории	-
	4553.ВОЛС.ВЧ.Н-Т-ДПТ-ПМТ2-С	Содержание	-
	4553.ВОЛС.ВЧ.Н-Т-ДПТ-ПМТ2-ГЧ	Чертеж обоснования проекта межевания территории. Славянский район Краснодарский край	-
Том4 Книга6	4553.ВОЛС.ВЧ.Н-Т-ДПТ-ПМТ2-СД	Состав документации по планировке территории	-
	4553.ВОЛС.ВЧ.Н-Т-ДПТ-ПМТ2-С	Содержание	-
	4553.ВОЛС.ВЧ.Н-Т-ДПТ-ПМТ2-ГЧ	Чертеж обоснования проекта межевания территории. Темрюкский район Краснодарский край	-

Содержание		
№ п/п	Наименование	Стр.
Раздел 3. «Материалы по обоснованию проекта планировки территории. Графическая часть.»		
1	Состав документации по планировки территории	2
2	Содержание	9
3	Схема границ территорий объектов культурного наследия, схема границ зон с особыми условиями использования территорий, схема границ территорий, подверженных риску возникновения чрезвычайных ситуаций природного и техногенного характера. Динской район Краснодарский край.	10

Взам.инв. №									
Подпись и дата									
Инв. № подл.							4553.ВОЛС.ВЧ.Н-Т-ДПТ-ППТ2-С		
	Изм.	Кол. уч.	Лист	№ док.	Подп.	Дата	Содержание		
	Разраб.	Меренкова			11.20				
	Проверил	Растеряев			11.20				
ГИП	Растеряев			11.20	АО «Управление перспективных технологий»				

УСЛОВНЫЕ ОБОЗНАЧЕНИЯ:

- граница территории, в отношении которой осуществляется подготовка проекта планировки

ВОЛС

- обозначение оси трассы ВОЛС в грунте

ВОЛС в кабельной канализации

- обозначение оси трассы ВОЛС в кабельной канализации

- граница зоны планируемого размещения линейного объекта

- граница зоны с особыми условиями использования территории проектируемой трассы ВОЛС

н1

- обозначение характерных точек границ зон планируемого размещения линейного объекта

23:13:0602000

- граница и номер кадастрового квартала

Динской район

- граница и обозначение муниципального образования

Газырское с/п

- граница и обозначение сельского поселения

х. Малеванный

- граница и обозначение населенных пунктов

Границы территорий, подверженных риску возникновения чрезвычайных ситуаций природного характера:

- территории, подверженные наводнению

- территории, подверженные росту и возникновению обвалов

Утвержденные в установленном порядке границы зон с особыми условиями использования территорий, границы территорий, подверженных риску возникновения чрезвычайных ситуаций техногенного характера:

- охранная зона объектов электроэнергетики, граница территорий, подверженных риску возникновения чрезвычайных ситуаций, связанных с поражением электрическим током

- охранная зона газопровода, граница территории, подверженных риску возникновения чрезвычайных ситуаций, связанных с повреждением газопровода

- водоохранная зона

- прибрежная защитная полоса

- придорожная полоса автомобильных дорог

- санитарно-защитная зона

- охранная зона линий и сооружений связи

- особо охраняемая природная территория

- охранная зона трубопроводов, граница территории, подверженных риску возникновения чрезвычайных ситуаций, связанных с повреждением продуктопровода

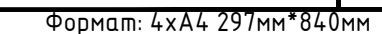
- охранная зона территории горного отвода, граница территорий, подверженных риску возникновения чрезвычайных ситуаций, связанных с повреждением горных отводов

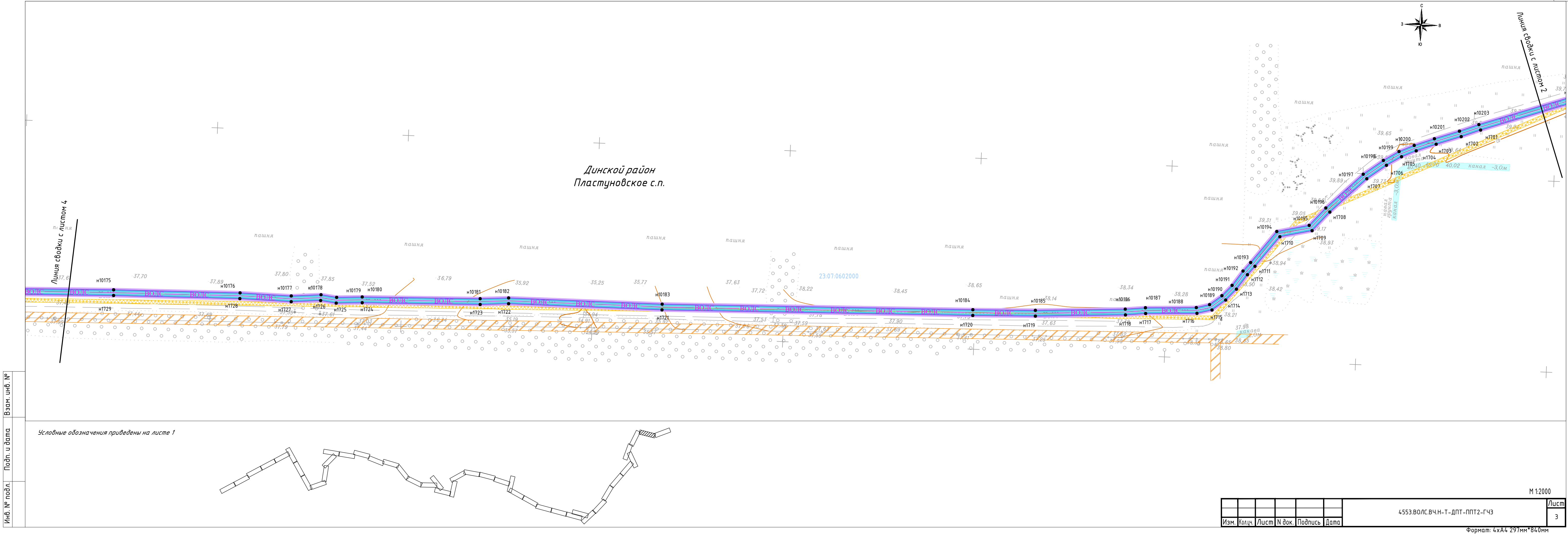
- охранная зона искусственных объектов

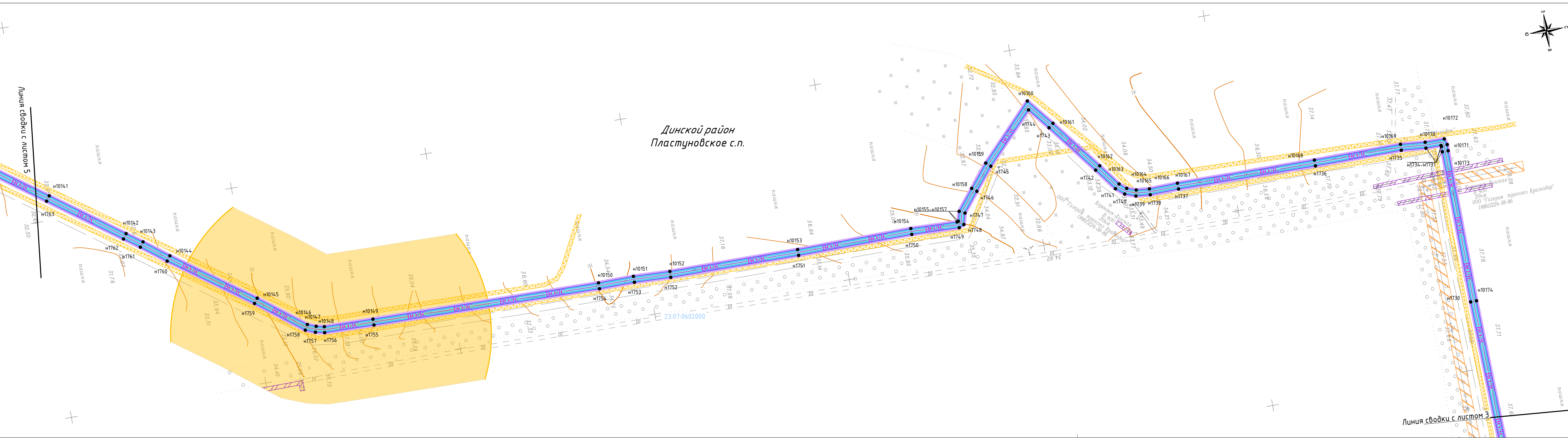
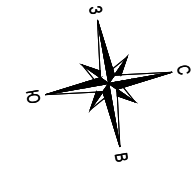
- граница ОКН

- зона санитарной охраны

						4553.ВОЛС.ВЧ.Н-Т-ДПТ-ППТ2-ГЧЗ			
						Документация по планировке территории для размещения линейного объекта федерального значения: "Волоконно-оптическая линия связи Новорождественская-Темрюк" (ВОЛС Н-Т) на территории Краснодарского края			
Изм.	Колич.	Лист	№ док.	Подпись	Дата	Схема границ территории объектов культурного наследия, Схема границ зон с особыми условиями использования территории, Схема границ территорий, подверженных риску возникновения чрезвычайных ситуаций природного и техногенного характера	Стадия	Лист	Листов
Нач. отдела	Смирнов К.Е.				11.20		ДПТ	1	44
Проверил	Растеряев Н.Н.				11.20				
Исполнил	Зимица Н.А.				11.20	Динской район Краснодарский край М 1:2 000		АО "Управление перспективных технологий"	
						Формат: 4xА4 297мм*840мм			







Динской район
Пластуновское с.п.

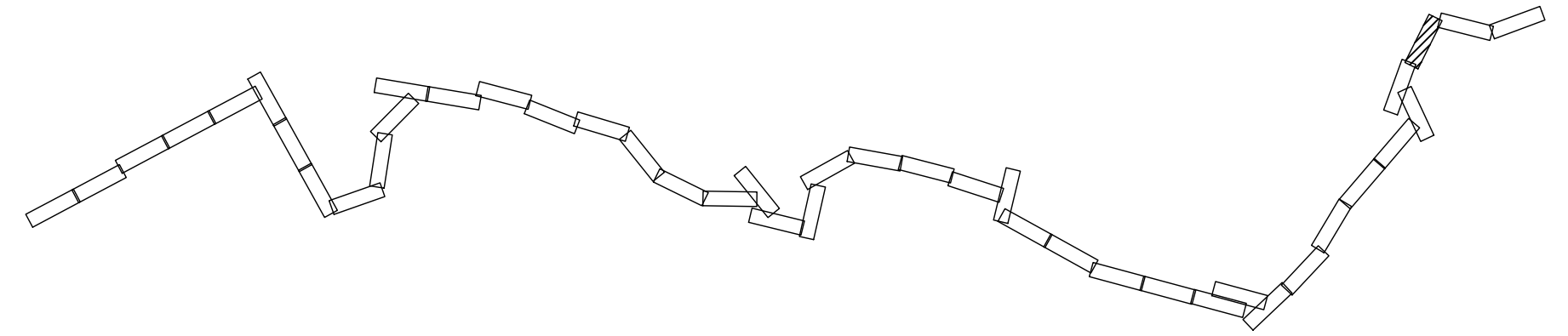
23:07.0602000

Инв. № подл.

Подп. и дата

Взам. инв. №

Условные обозначения приведены на листе 1



М 1:2000

Изм.	Кол.уч.	Лист	№ док.	Подпись	Дата


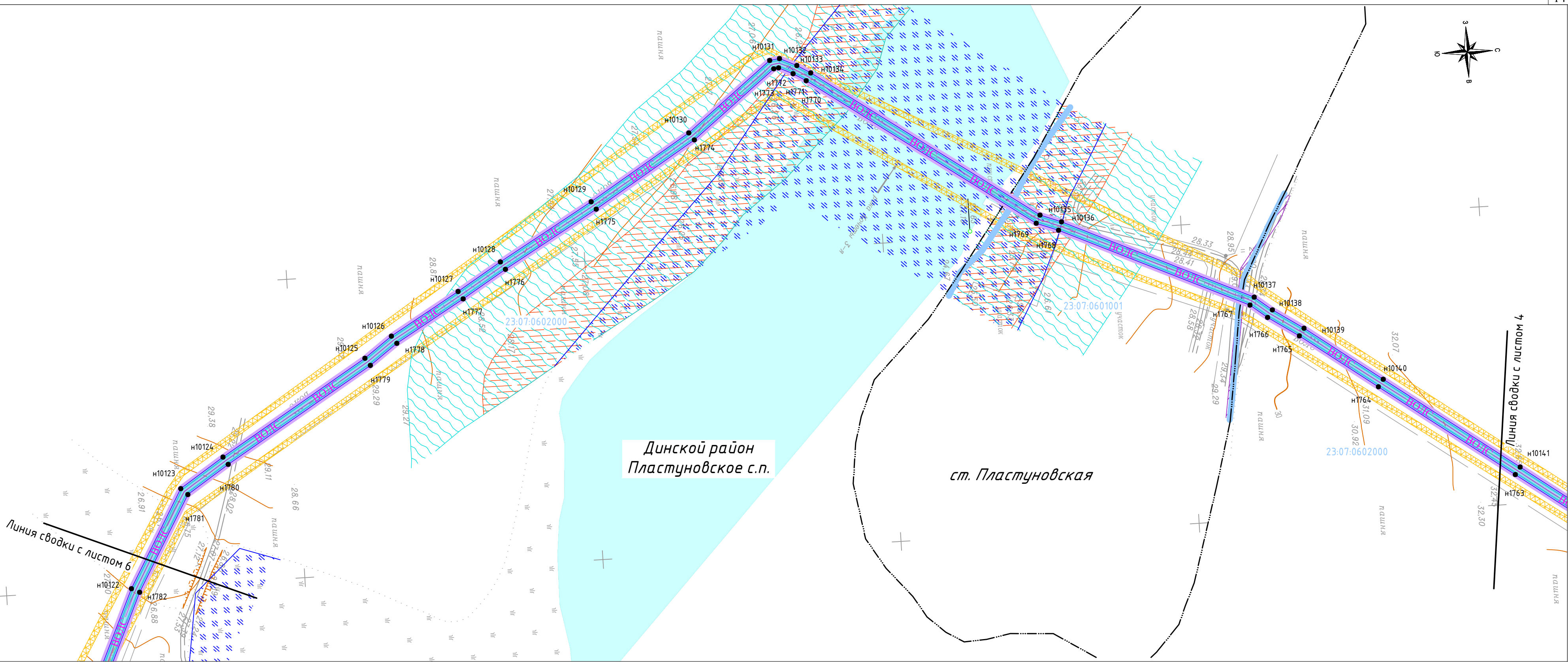
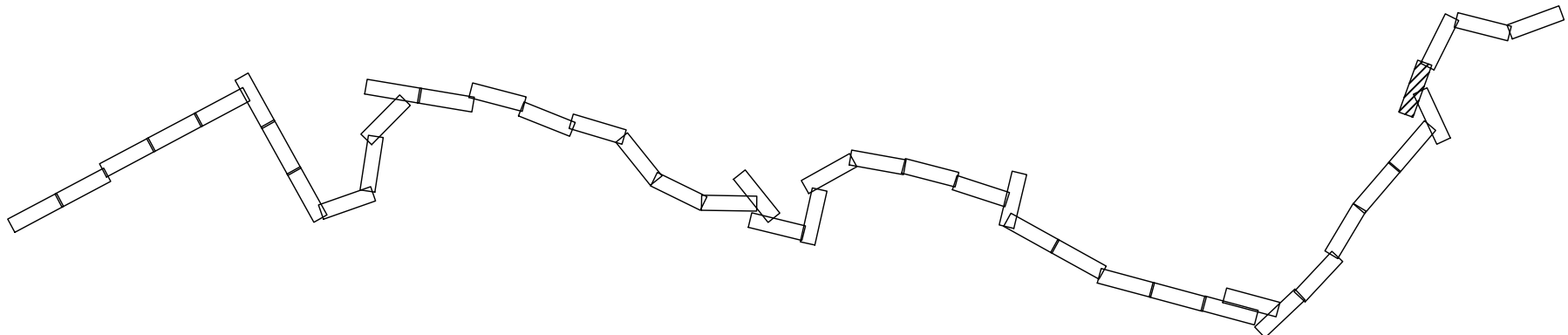
4553.ВО/С.ВЧ.Н-Т-ДПТ-ППТ2-ГЧЗ

Лист
4

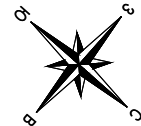
Формат: 4хА4 297мм*840мм

Инв. № подл. Подп. и дата. Взам. инв. №

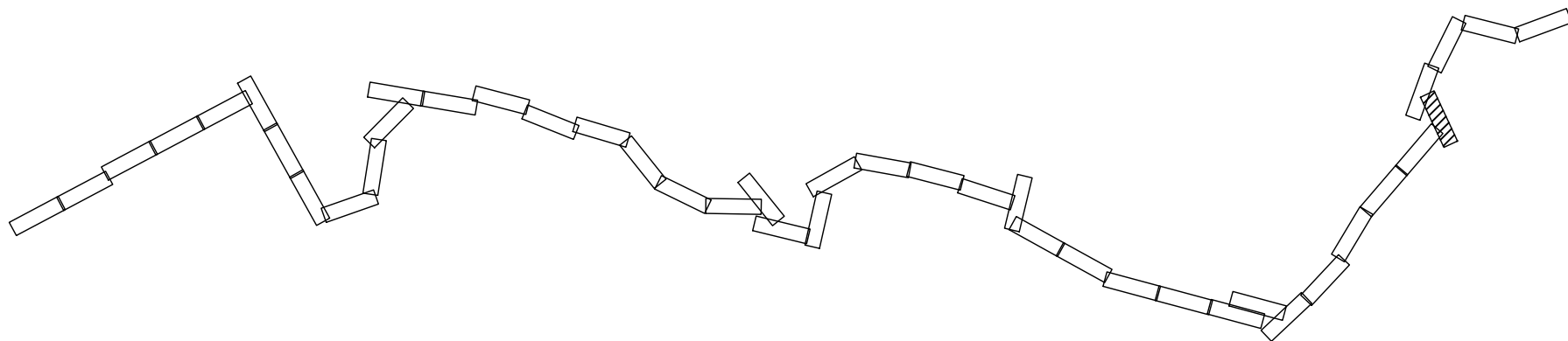
Условные обозначения приведены на листе 1



Изм.	Кол.ч.	Лист	№ док.	Подпись	Дата	4553.ВО/С.ВЧ.Н-Т-ДПТ-ППТ2-ГЧЗ	Лист
							5



Динской район
Пластуновское с.п.



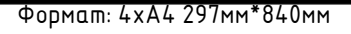
Условные обозначения приведены на листе 1

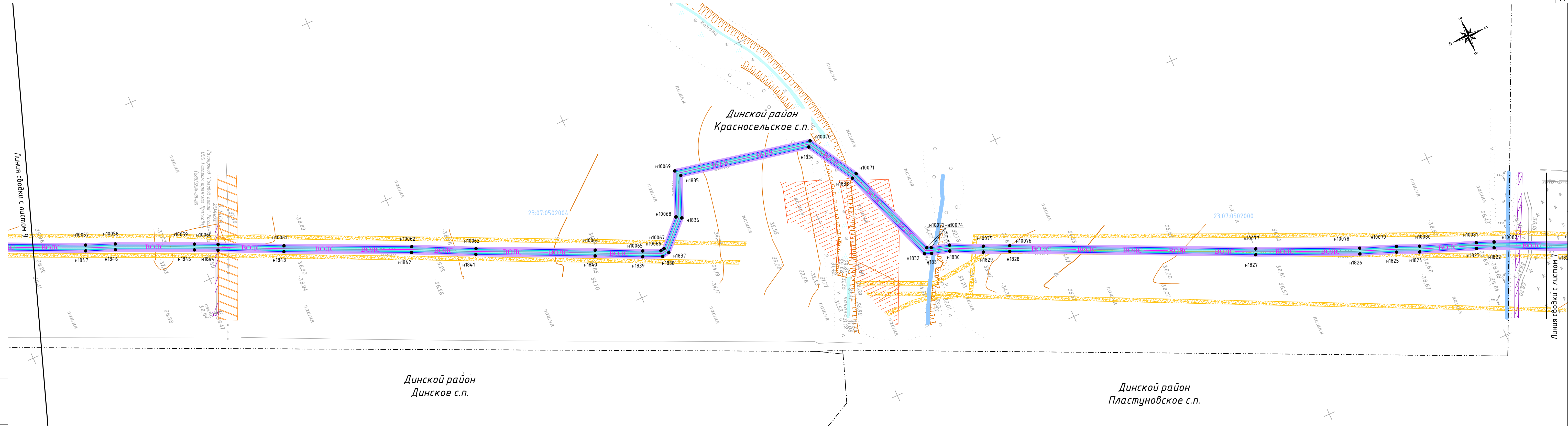
Инв. № подл.	Подп. и дата	Взам. инв. №

Изм.	Кол.ч.	Лист	№ док.	Подпись	Дата	4553.ВО/ЛС.ВЧ.Н-Т-ДПТ-ППТ2-ГЧЗ	Лист 6

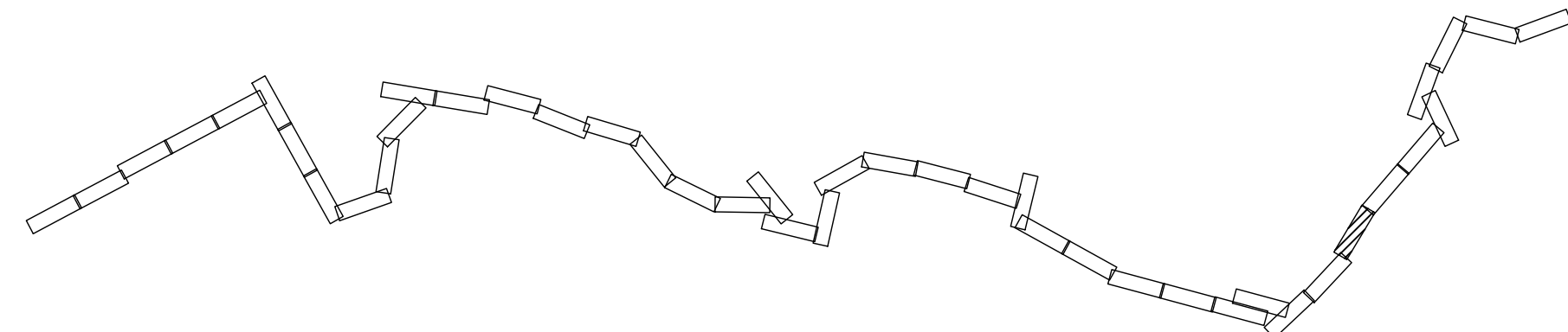
Формат: 4хА4 297мм*840мм

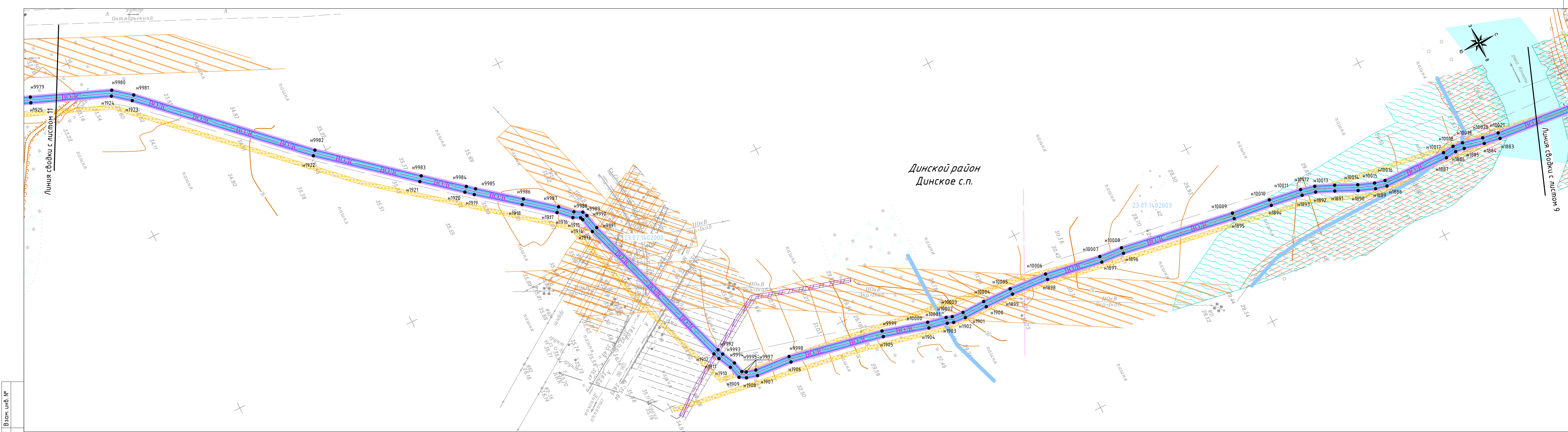
М 1:2000





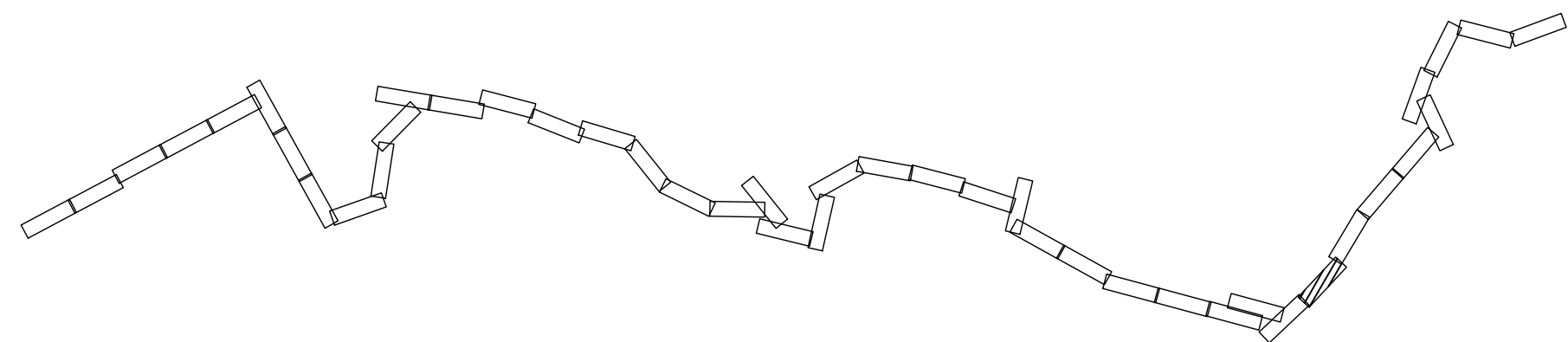
						4553.80/ЛС.ВЧ.Н-Т-ДПТ-ППТ2-ГЧЗ	Лист
							8
Изм.	Кол.ч.	Лист	№ док.	Подпись	Дата		





Инв. № подл. Подп. и дата. Взам. инв. №

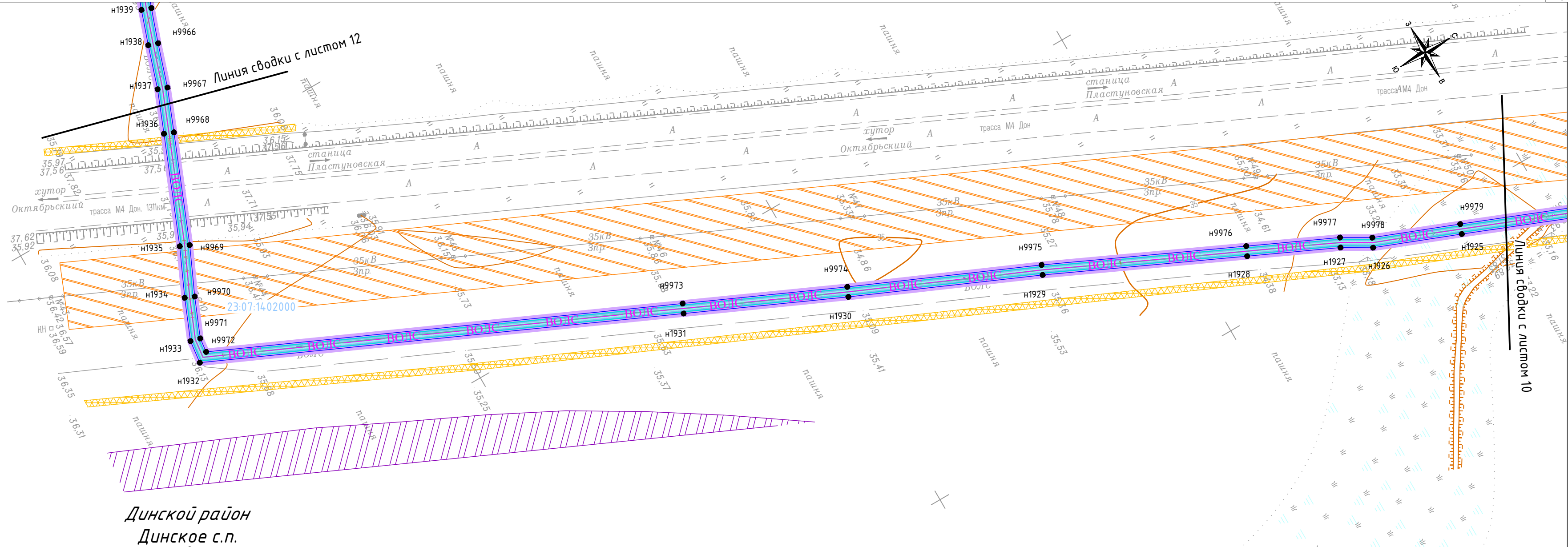
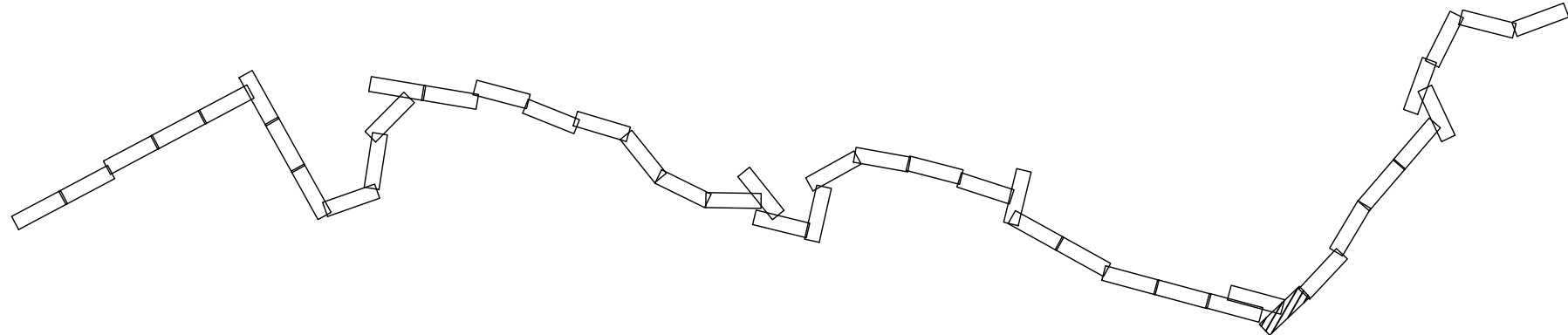
Условные обозначения приведены на листе 1



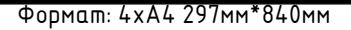
Изм.	Кол.ч.	Лист	№ док.	Подпись	Дата	4553.ВО/ЛС.ВЧ.Н-Т-ДПТ-ППТ2-ГЧЗ	Лист 10
------	--------	------	--------	---------	------	--------------------------------	------------

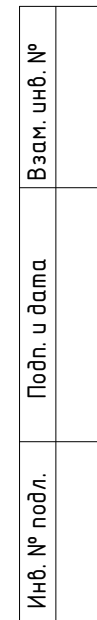
Инв. № подл.	Подп. и дата	Взам. инв. №

Условные обозначения приведены на листе 1

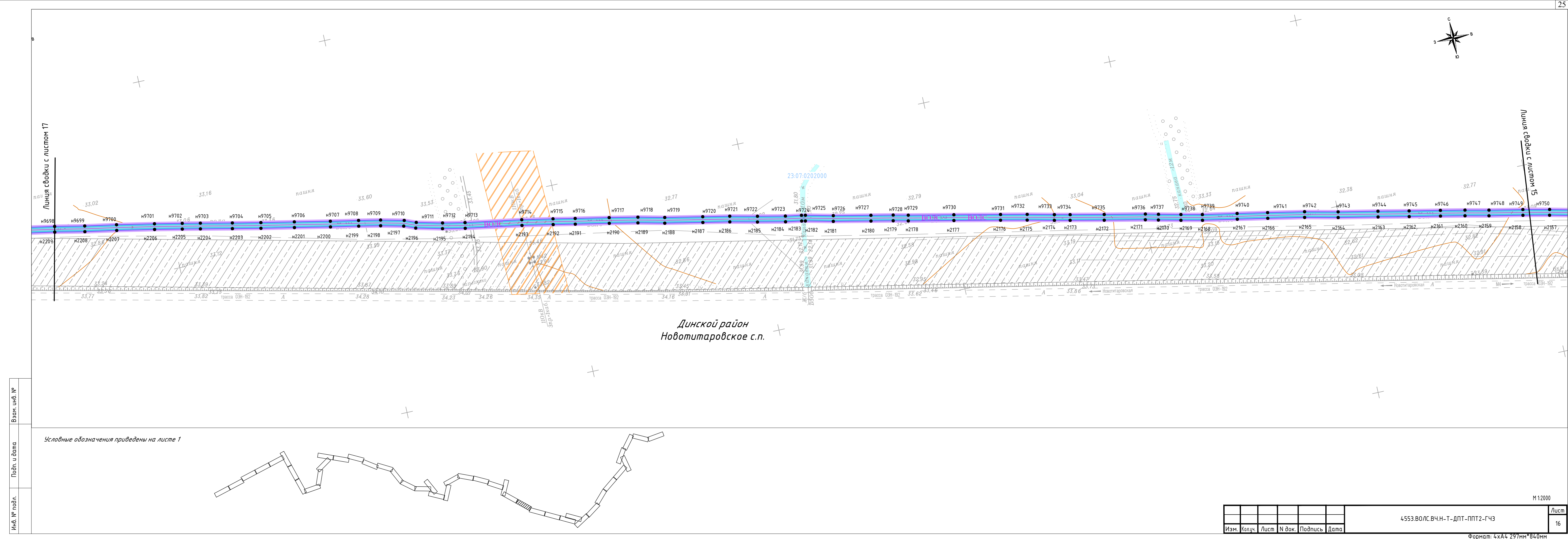


Изм.	Кол.ч.	Лист	№ док.	Подпись	Дата	4553.ВО/ЛС.ВЧ.Н-Т-ДПТ-ППТ2-ГЧЗ	Лист
							11






						4553.В0/ЛС.ВЧ.Н-Т-ДПТ-ППТ2-ГЧЗ	Лист
							15
Изм.	Кол.уч.	Лист	№ док.	Подпись	Дата		



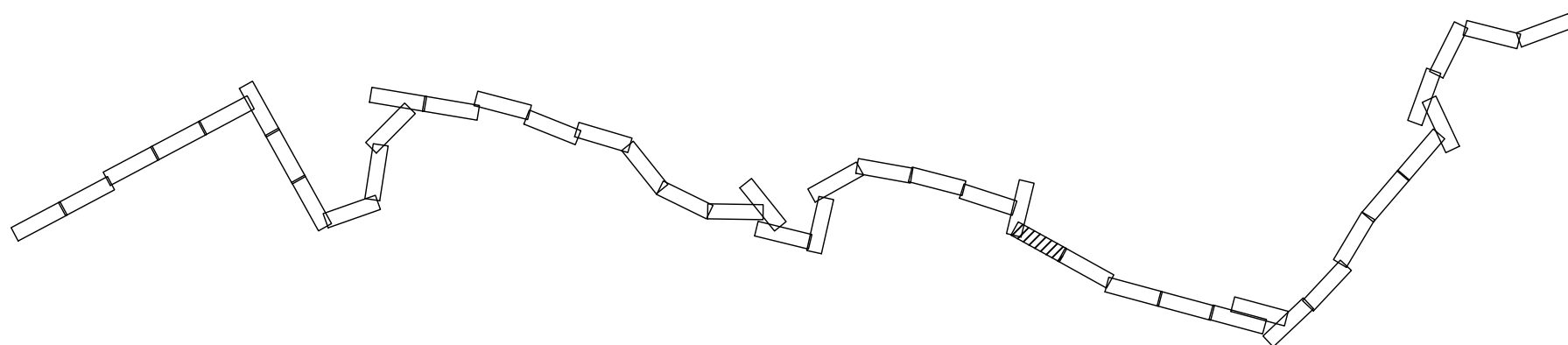
Инв. № подл.	Подп. и дата	Взам. инв. №

Изм.	Кол.	Лист	№ док.	Подпись	Дата	4553.ВО/ЛС.В.Ч.Н.-Т.-ДПТ-ППТ2-ГЧЗ	Лист
							16



Инв. № подл.	Подп. и дата	Взам. инв. №

Условные обозначения приведены на листе 1



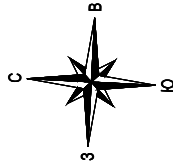
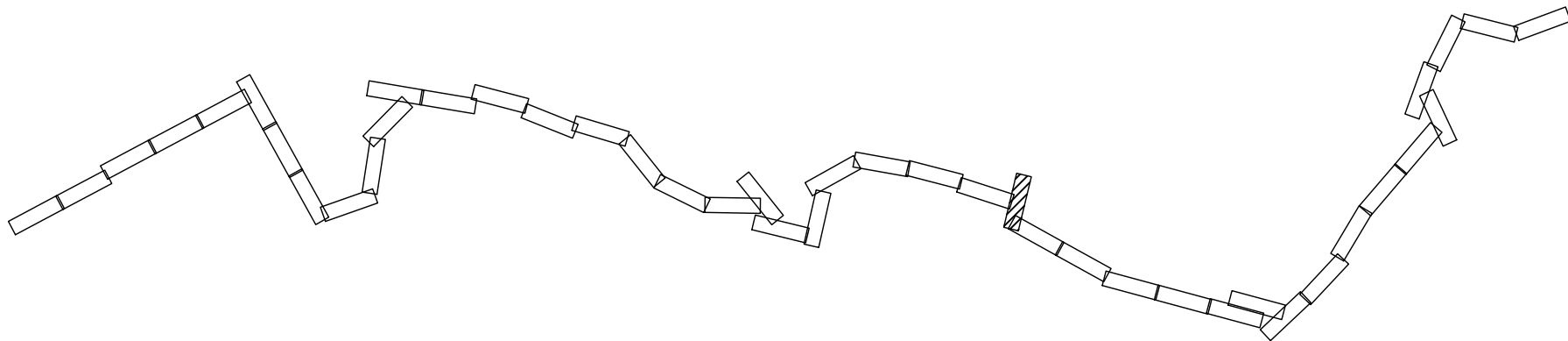
Изм.	Кол.ч.	Лист	№ док.	Подпись	Дата	4553.ВО/ЛС.В.Ч.Н-Т-ДПТ-ППТ2-ГЧЗ	Лист
							17

Формат: 4хА4 297мм*840мм

М 1:2000

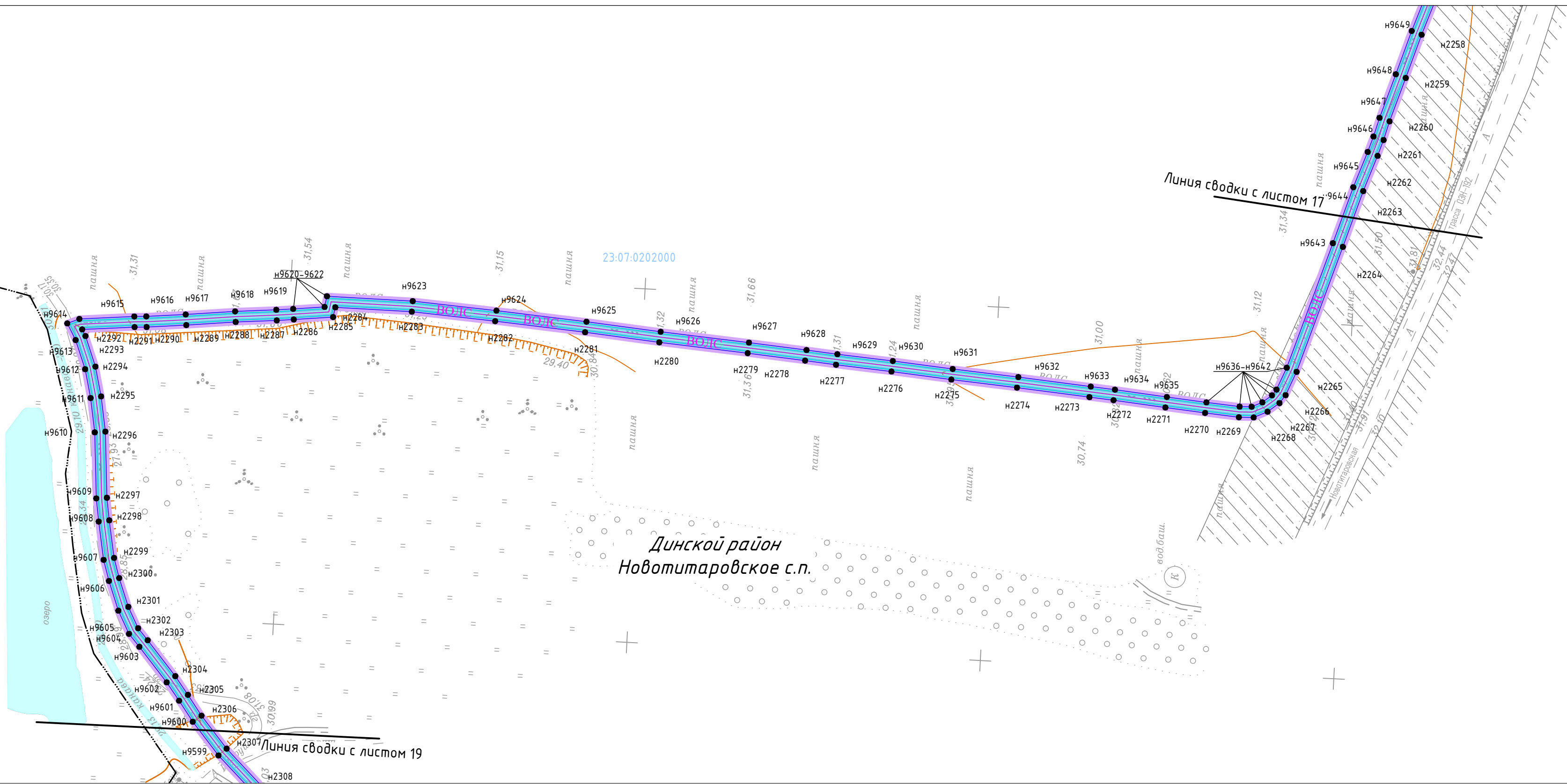
Инв. № подл.	Подп. и дата	Взам. инв. №

Условные обозначения приведены на листе 1



хут. Карла Маркса

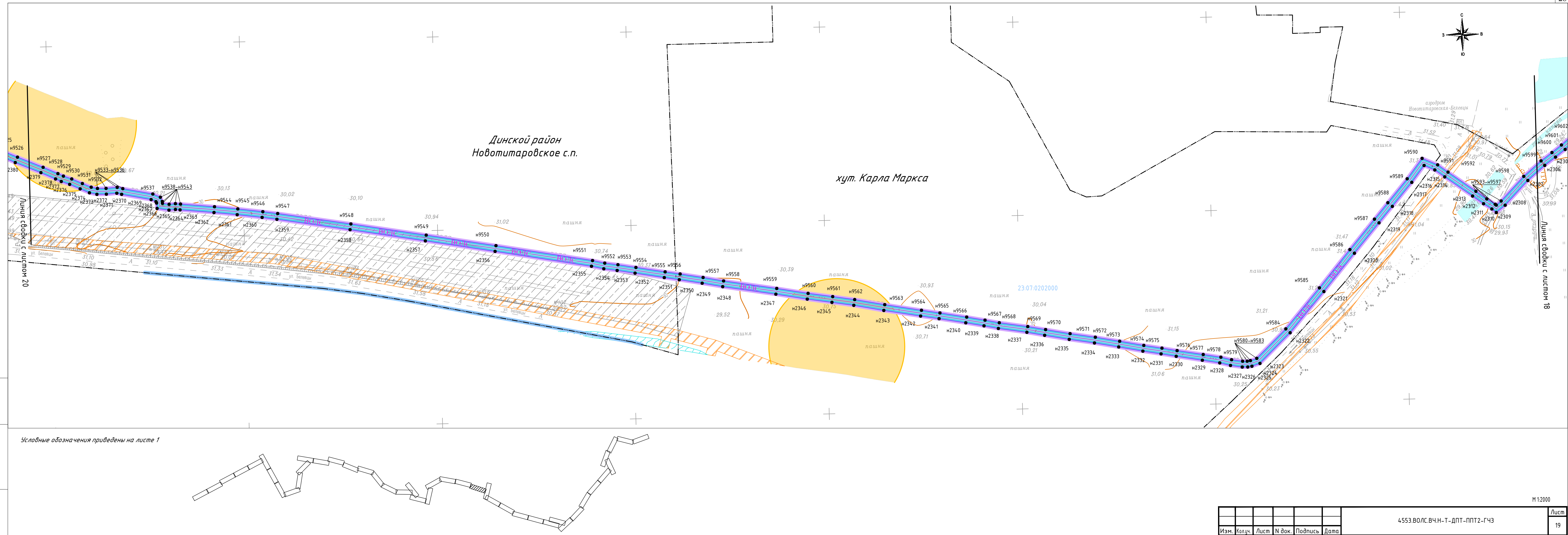
Динской район
Новотитаровское с.п.



Изм.	Кол.ч.	Лист	№ док.	Подпись	Дата	4553.ВО/ЛС.В.Ч.Н.-Т.-ДПТ-ППТ2-ГЧЗ	Лист 18

Формат: 4хА4 297мм*840мм

М 1:2000



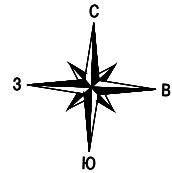
Инв. № подл.	Подп. и дата	Взам. инв. №

Условные обозначения приведены на листе 1

M 1:2000

						4553.В0/ЛС.В4.Н-Т-ДПТ-ППТ2-ГЧЗ	Лист
Изм.	Колуч.	Лист	№ док.	Подпись	Дата		19

Формат: 4хА4 297мм*840мм



Динской район
Новотитаровское с.п.

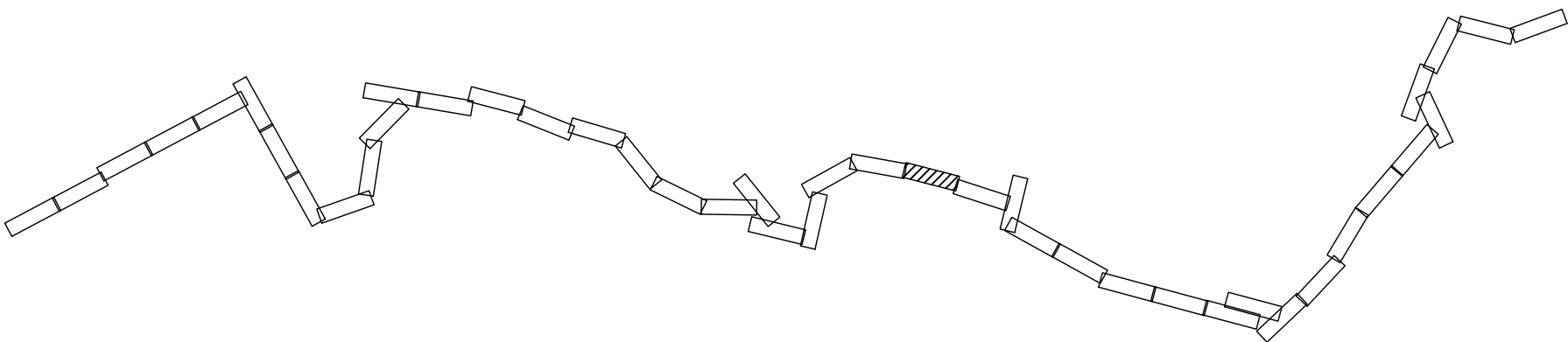
хут. Карла Маркса

23:07:0202000

Линия свободки с листом 21

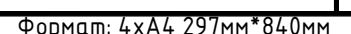
Линия свободки с листом 19


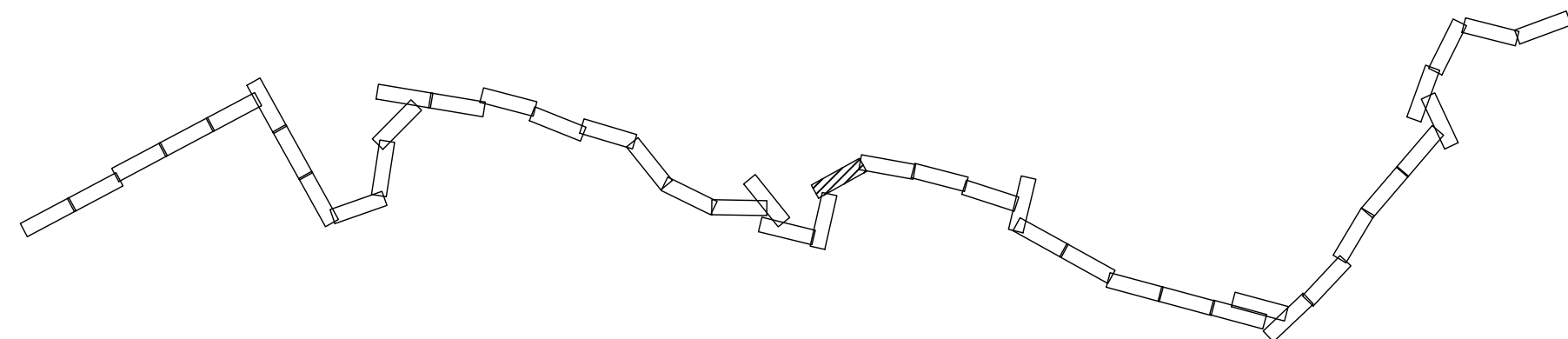
Условные обозначения приведены на листе 1



Инв. № подл.	Подп. и дата	Взам. инв. №

Изм.	Кол.ч.	Лист	№ док.	Подпись	Дата	4553.ВО/ЛС.В.Ч.Н-Т-ДПТ-ППТ2-ГЧЗ	Лист 20



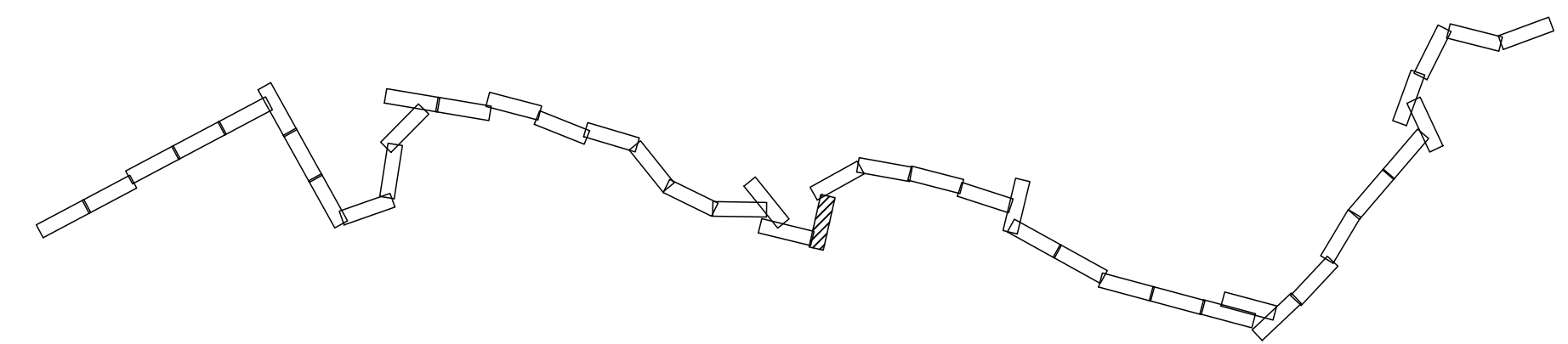
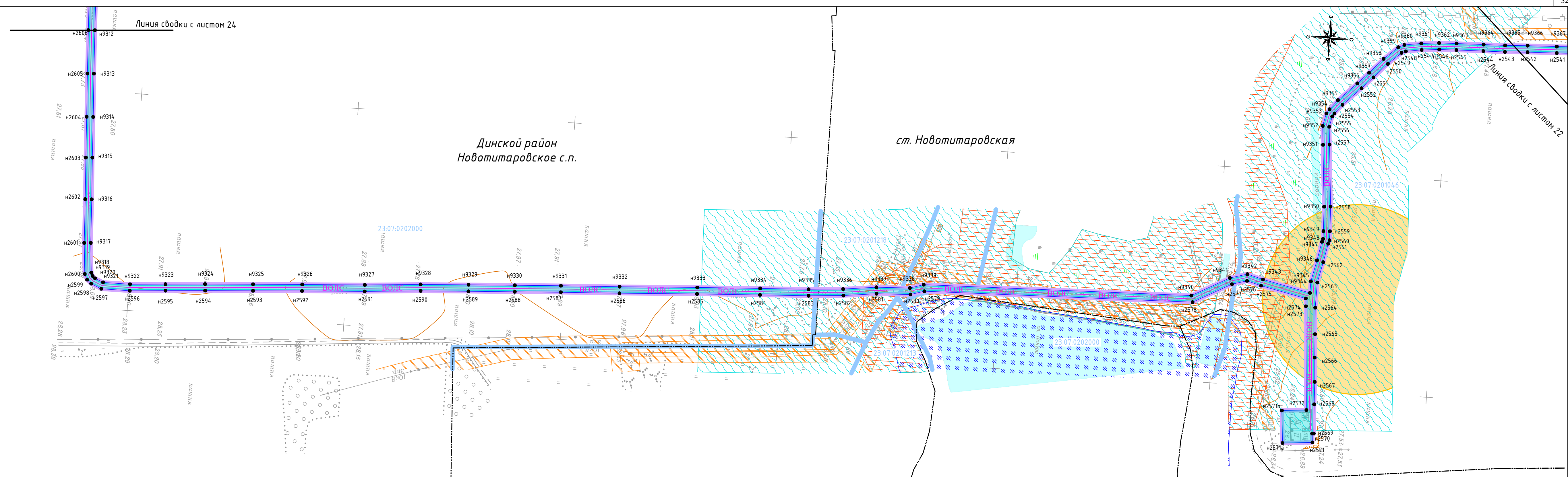


хут. Карла Маркса

Линия сводки с листом 21

Инв. № подл.	Подп. и дата	Взам. инв. №

						4553.В0/ЛС.ВЧ.Н-Т-ДПТ-ППТ2-ГЧЗ	Лист
							22
Изм.	Кол.лч.	Лист	№ док.	Подпись	Дата		




Условные обозначения приведены на листе 1

Инд. № подл.	Подп. и дата	Взам. инв. №

Изм.	Кол.ч.	Лист	№ док.	Подпись	Дата	4553.ВО/ЛС.В.Ч.Н.-Т.-ДПТ-ППТ2-ГЧЗ	Лист 23

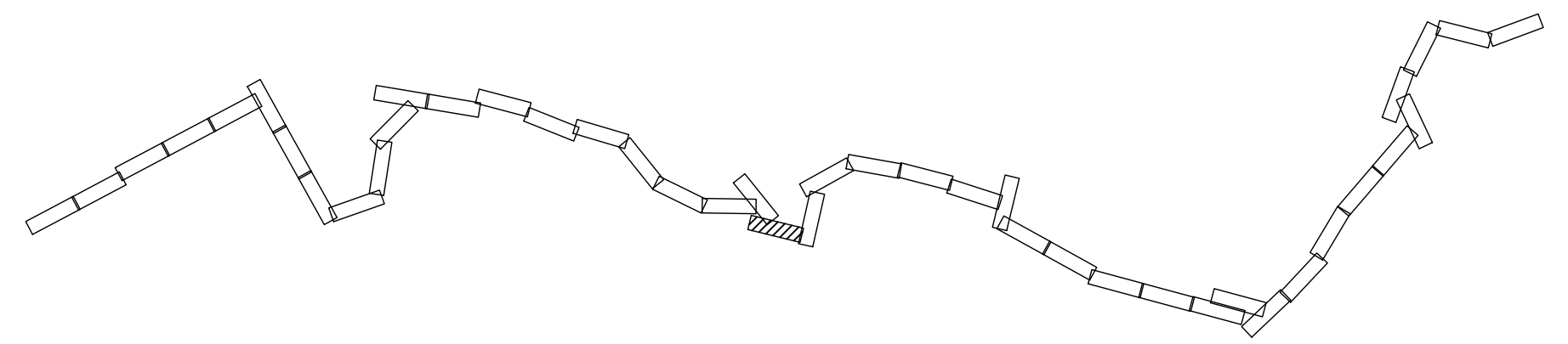
Формат: 4хА4 297мм*840мм

М 1:2000



Инв. № подл.	Подп. и дата	Взам. инв. №

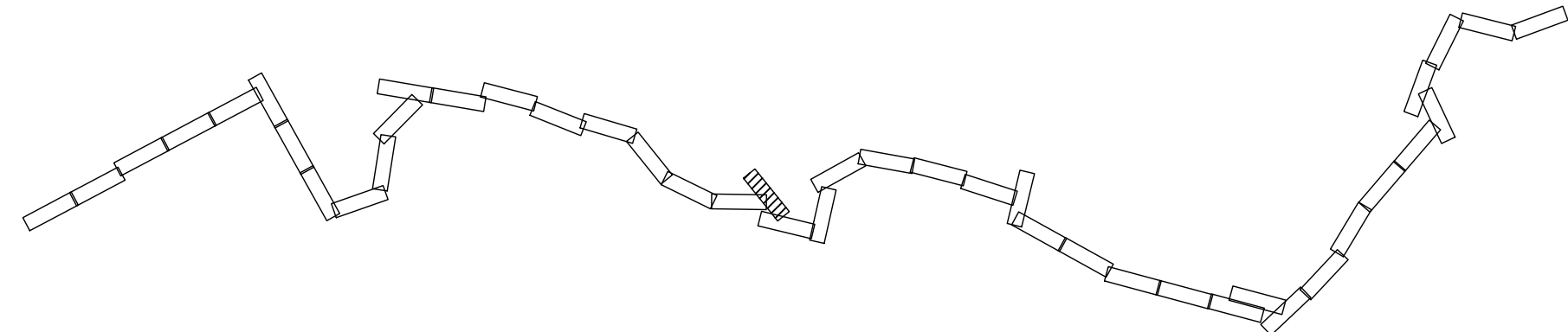
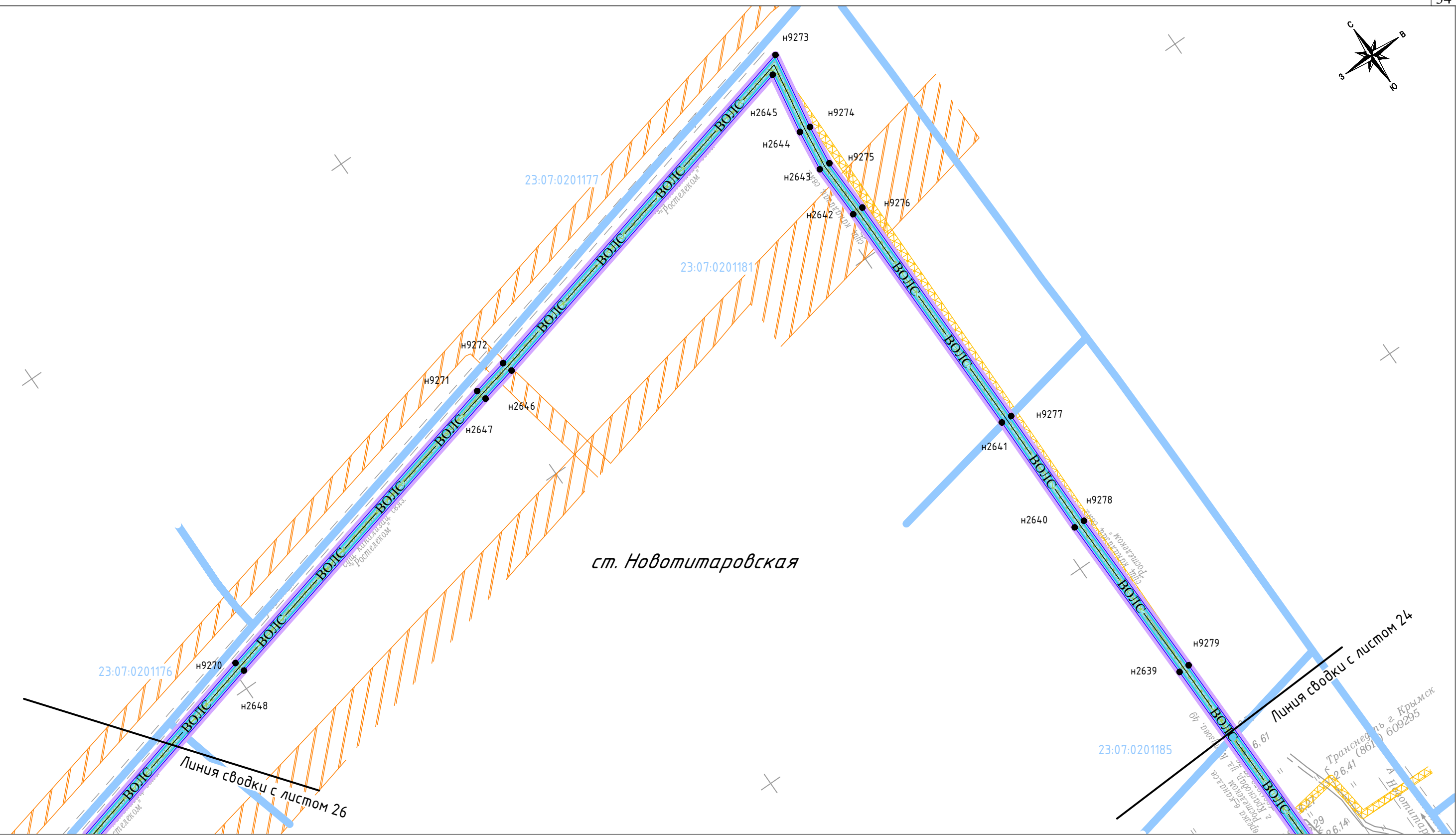
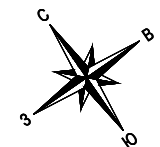
Условные обозначения приведены на листе 1



Изм.	Кол.ч.	Лист	№ док.	Подпись	Дата	4553.ВОЛС.ВЧ.Н-Т-ДПТ-ППТ2-ГЧЗ	Лист 24

Формат: 4хА4 297мм*840мм

М 1:2000




Условные обозначения приведены на листе 1

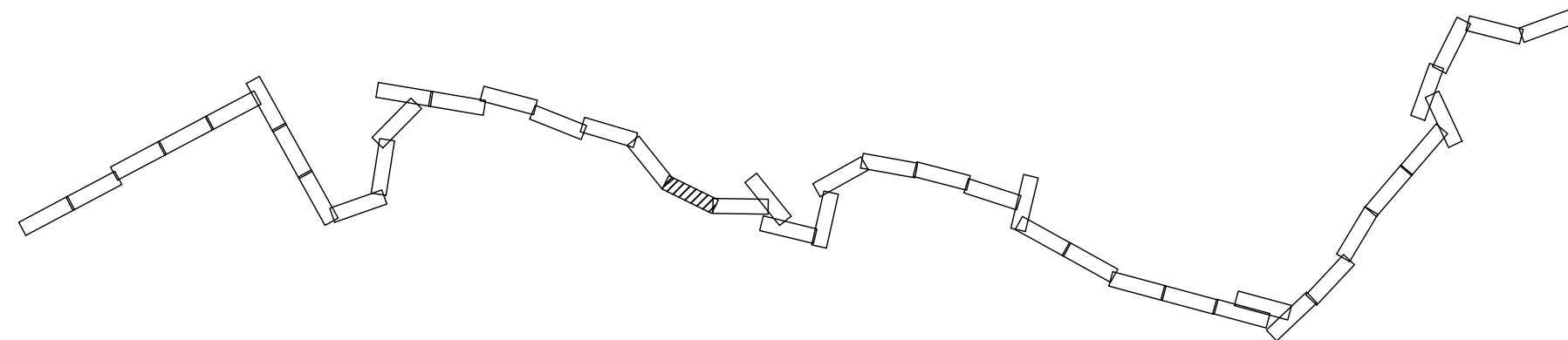
Инв. № подл.	Подп. и дата	Взам. инв. №

Изм.	Кол.ч.	Лист	№ док.	Подпись	Дата	4553.ВО/С.В.Ч.Н.-Т-ДПТ-ППТ2-ГЧЗ	Лист 25

Формат: 4хА4 297мм*840мм

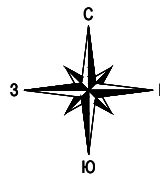
М 1:2000





M 1:2000

Формат: 4хА4 297мм*840мм

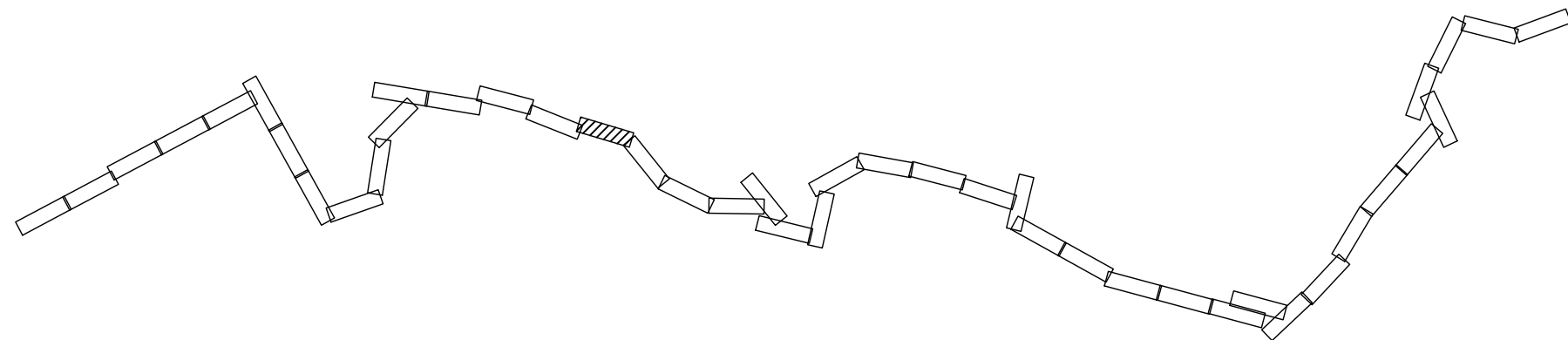


ст. Новотитаровская

Динской район
Новотитаровское с.п.

Изм. № подл. Подп. и дата Взам. инв. №

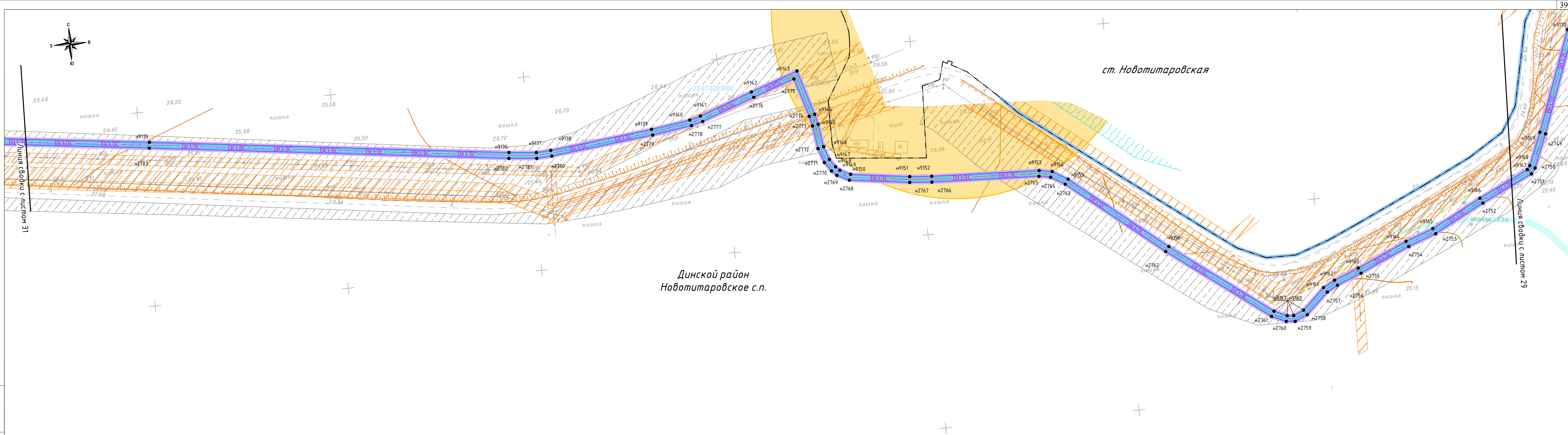
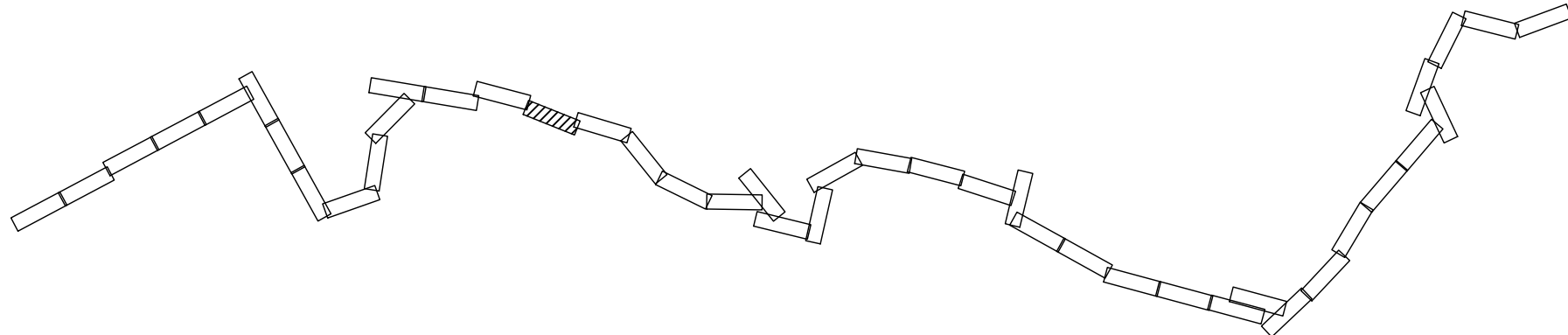
Условные обозначения приведены на листе 1

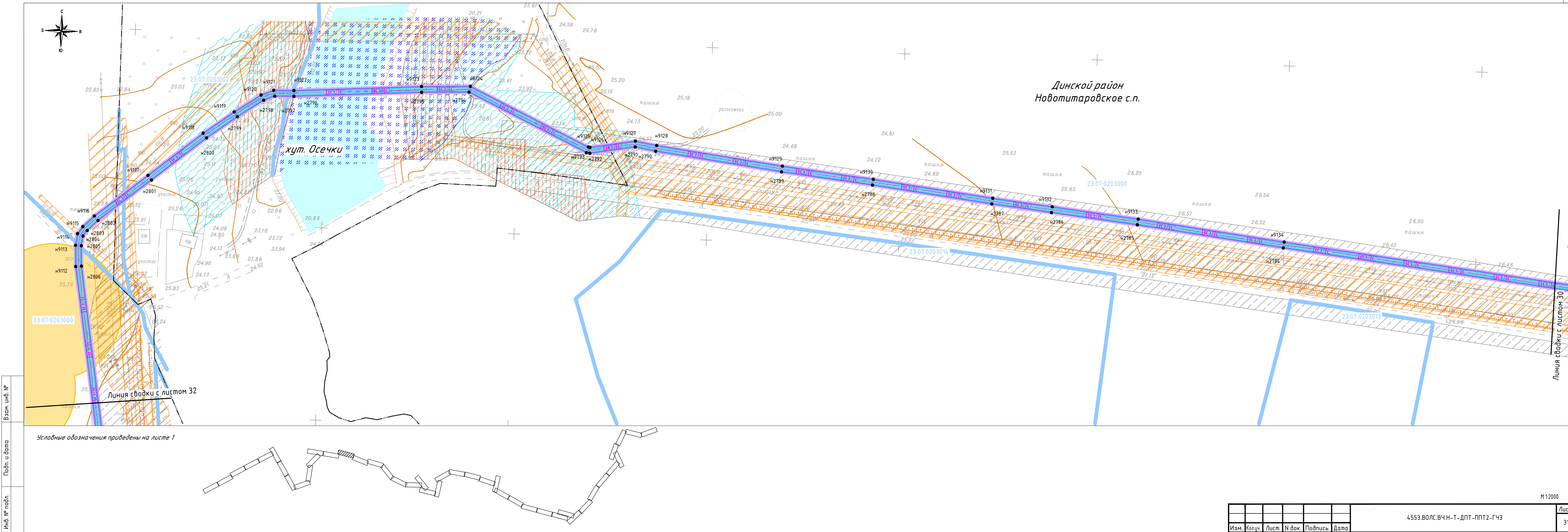


							4553.ВО/С.ВЧ.Н-Т-ДПТ-ППТ2-ГЧЗ	Лист 29
Изм.	Кол.ч.	Лист	№ док.	Подпись	Дата	Формат: 4хА4 297мм*840мм		

М 1:2000

Условные обозначения приведены на листе 1






Инв. № подл.	Подп. и дата	Взам. инв. №
--------------	--------------	--------------

Условные обозначения приведены на листе 1

Изм.	Кол.ч.	Лист	№ док.	Подпись	Дата	4553.ВО/ЛС.ВЧ.Н-Т-ДПТ-ППТ2-ГЧЗ	Лист 31
------	--------	------	--------	---------	------	--------------------------------	---------

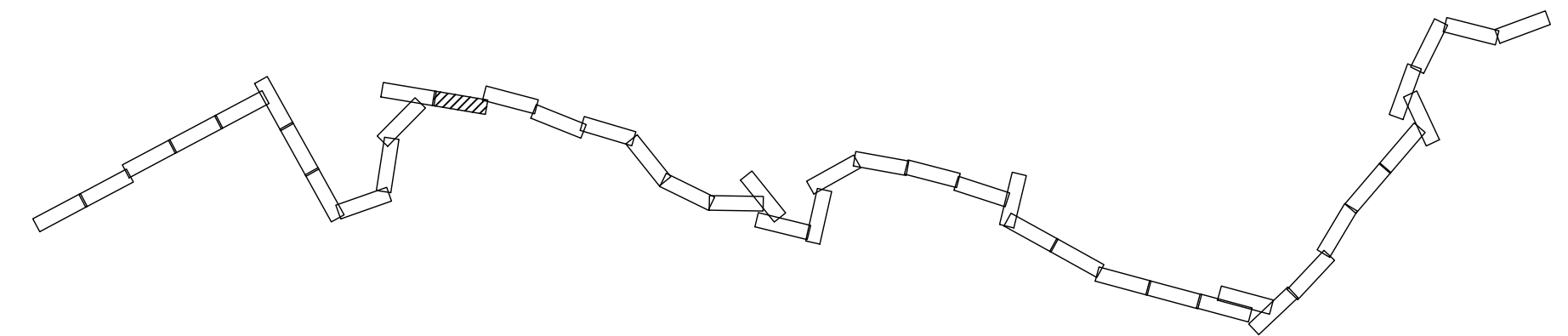
Формат: 4хА4 297мм*840мм

М 1:2000



Инв. № подл.	Подп. и дата	Взам. инв. №
--------------	--------------	--------------

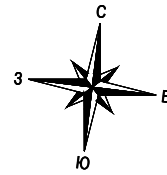
Условные обозначения приведены на листе 1



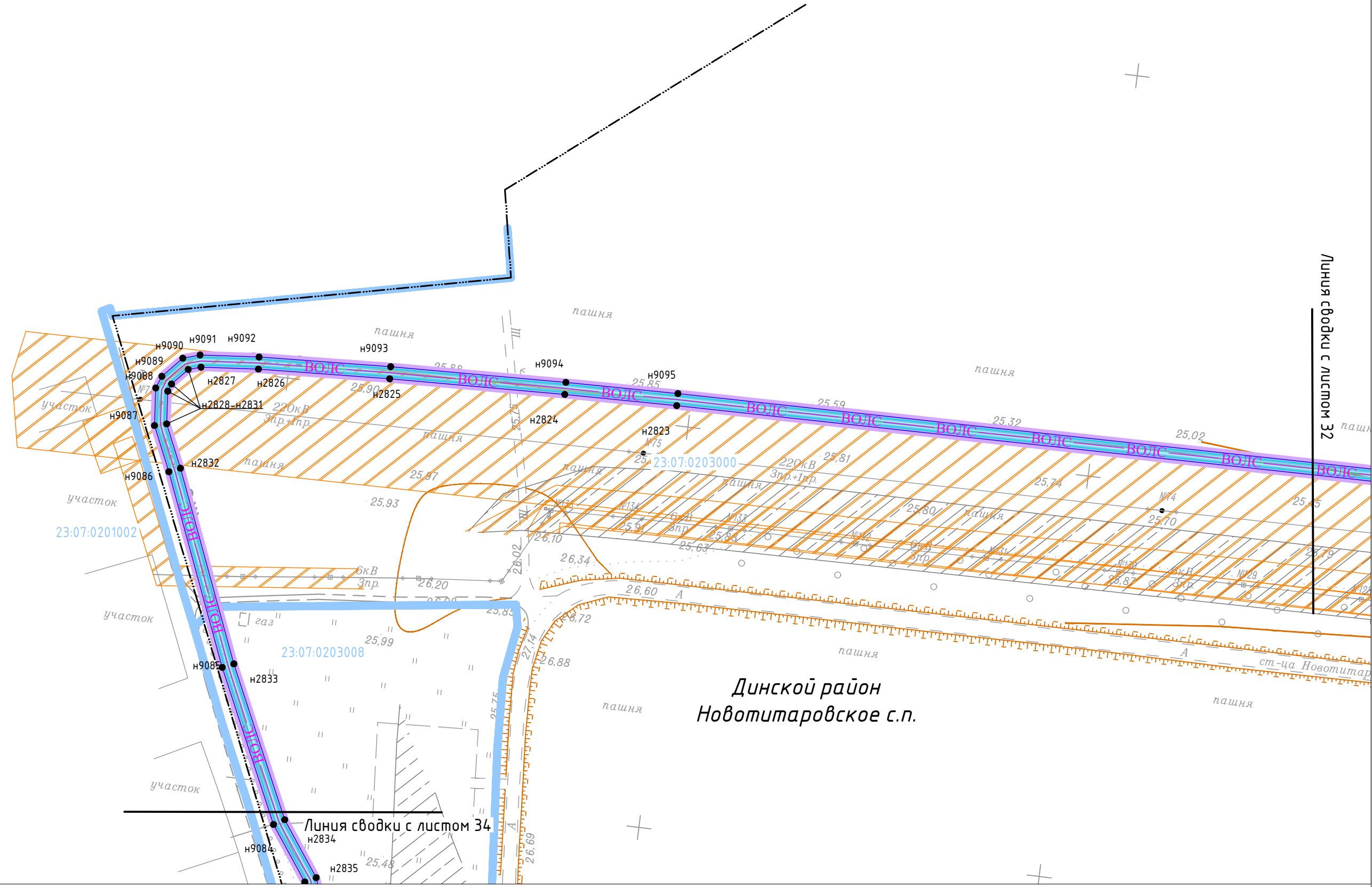
Изм.	Кол.уч.	Лист	№ док.	Подпись	Дата	4553.ВО/С.В.Ч.Н-Т-ДПТ-ППТ2-ГЧЗ	Лист 32
------	---------	------	--------	---------	------	--------------------------------	------------

Формат: 4хА4 297мм*840мм

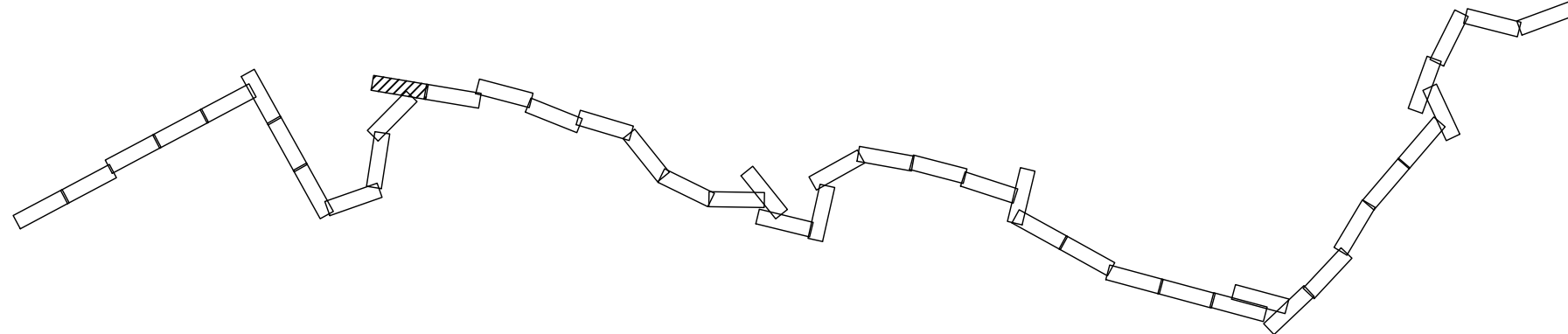
М 1:2000



хут. Осечки

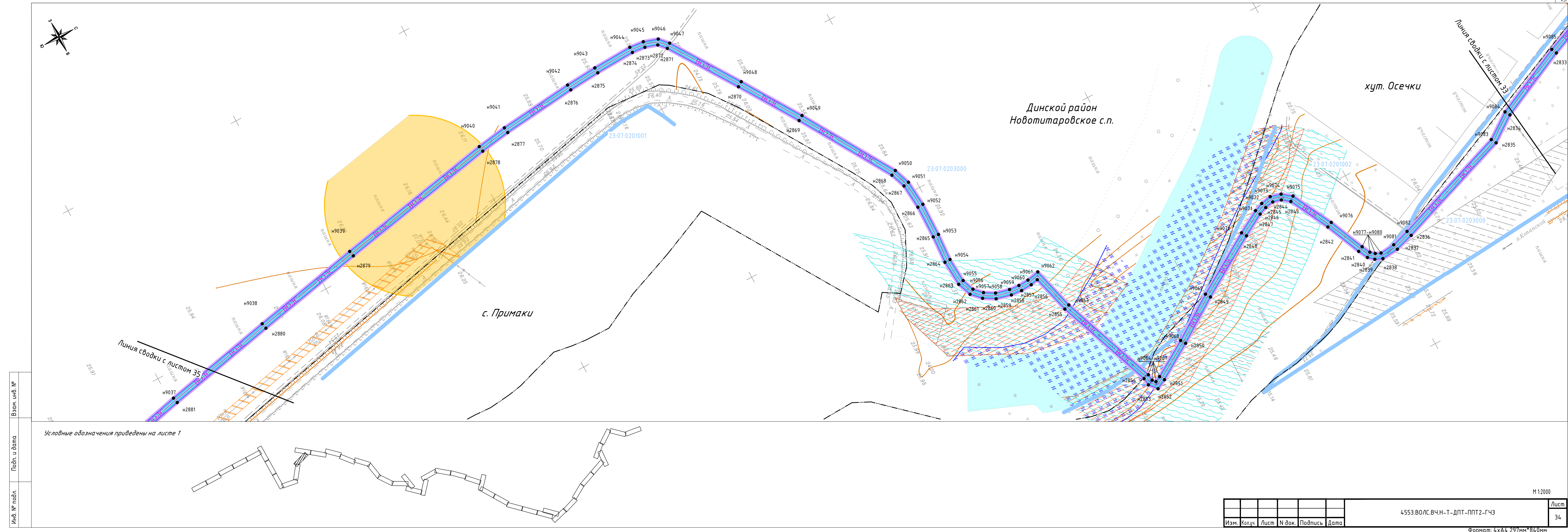


Условные обозначения приведены на листе 1



Инв. № подл.	Подп. и дата	Взам. инв. №

Изм.	Кол.ч.	Лист	№ док.	Подпись	Дата	4553.ВО/ЛС.ВЧ.Н-Т-ДПТ-ППТ2-ГЧЗ	Лист 33

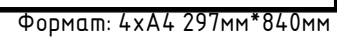



Инв. № подл.	Подп. и дата	Взам. инв. №

Условные обозначения приведены на листе 1

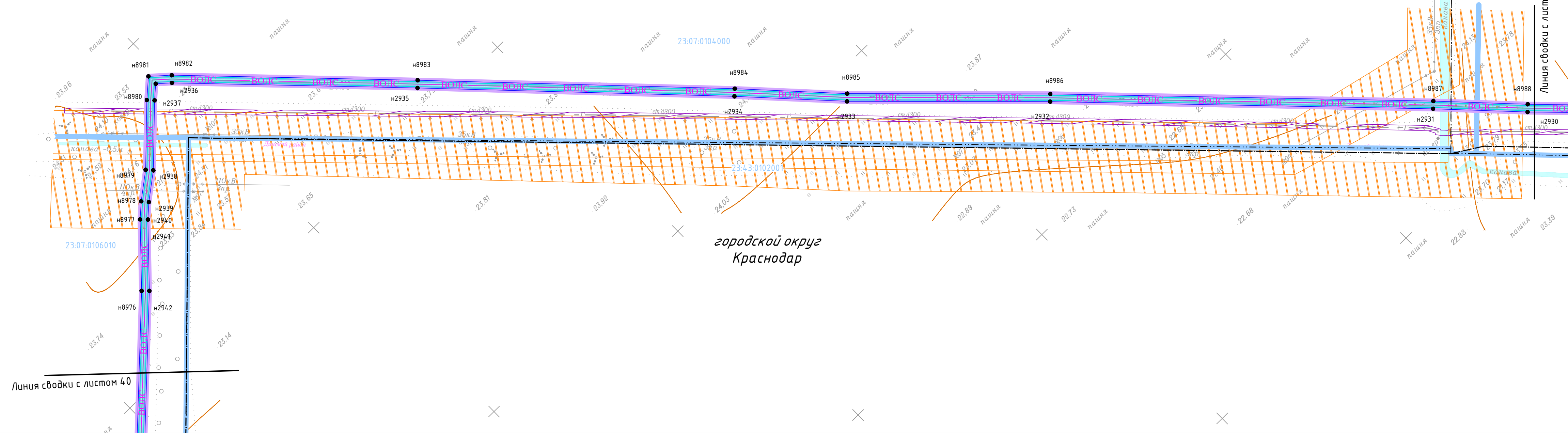
Изм.	Кол.ч.	Лист	№ док.	Подпись	Дата	4553.ВО/ЛС.ВЧ.Н-Т-ДПТ-ППТ2-ГЧЗ	Лист 34

Формат: 4хА4 297мм*840мм





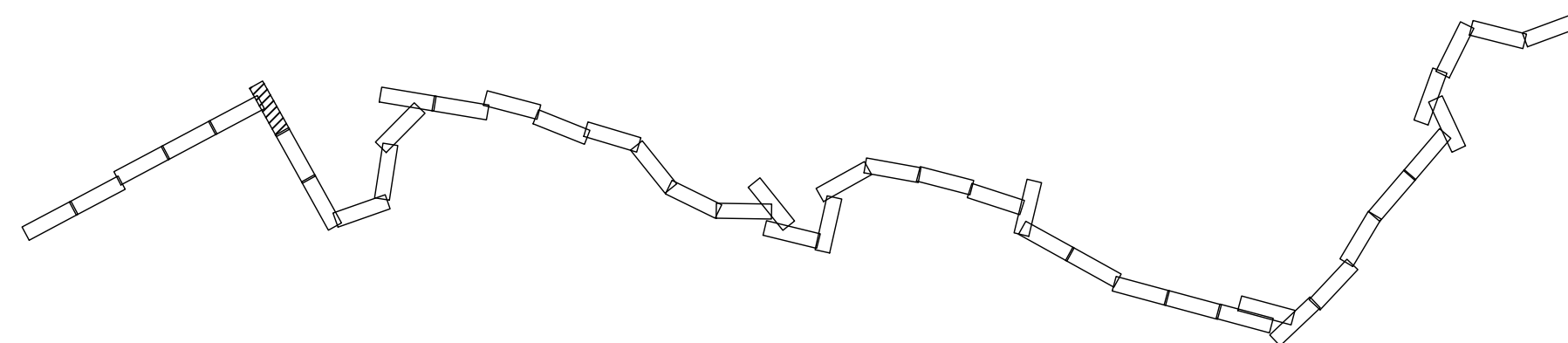
Динской район
Нововеличковское с.п.

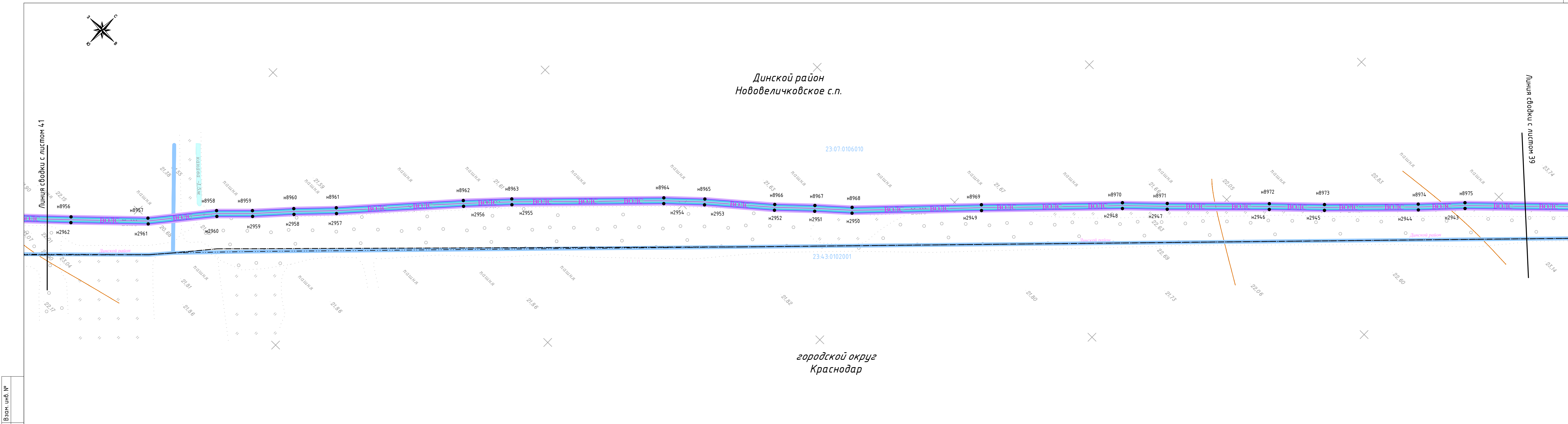


городской округ
Краснодар

Линия сводки с листом 40

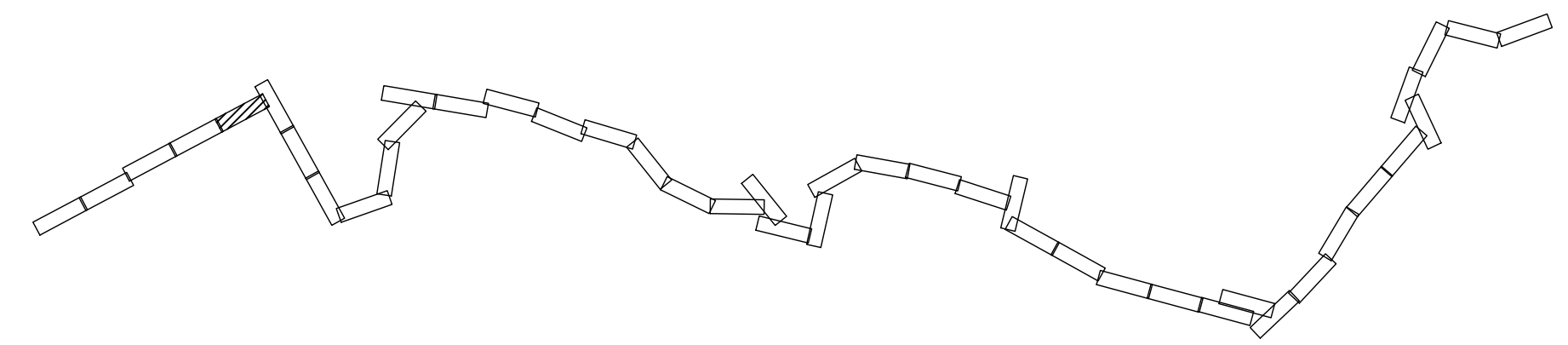
Условные обозначения приведены на листе 1





Инв. № подл.	Подп. и дата	Взам. инв. №

Условные обозначения приведены на листе 1

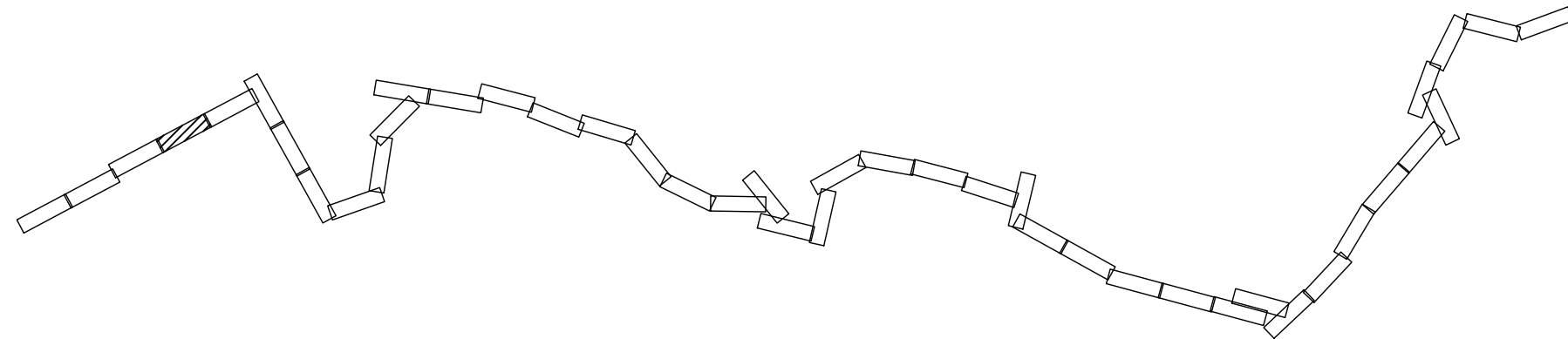


Изм.	Кол.ч.	Лист	№ док.	Подпись	Дата	4553.ВО/С.В.Ч.Н.-Т.-ДПТ-ППТ2-ГЧЗ	Лист 40

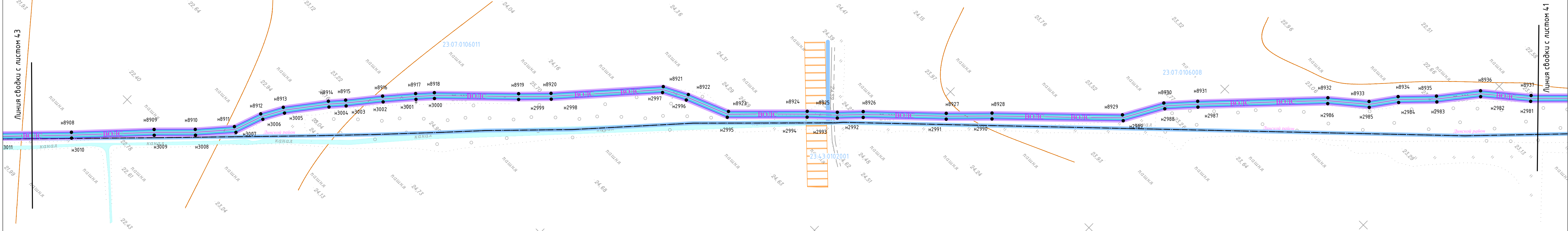

Динской район
Нововеличковское с.п.

городской округ
Краснодар

Условные обозначения приведены на листе 1

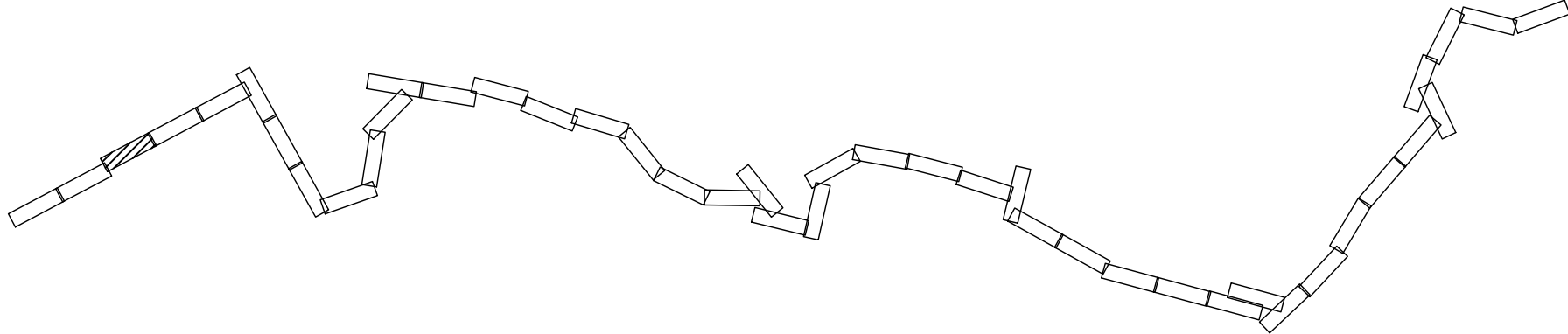


Инв. № подл.	Подп. и дата	Взам. инв. №




Инв. № подл.	Подп. и дата	Взам. инв. №

Условные обозначения приведены на листе 1



Изм.	Кол.ч.	Лист	№ док.	Подпись	Дата	4553.ВО/ЛС.ВЧ.Н-Т-ДПТ-ППТ2-ГЧЗ	Лист 42



Красноармейский район
Марьянское с.п.

Динской район
Нововеличковское с.п.

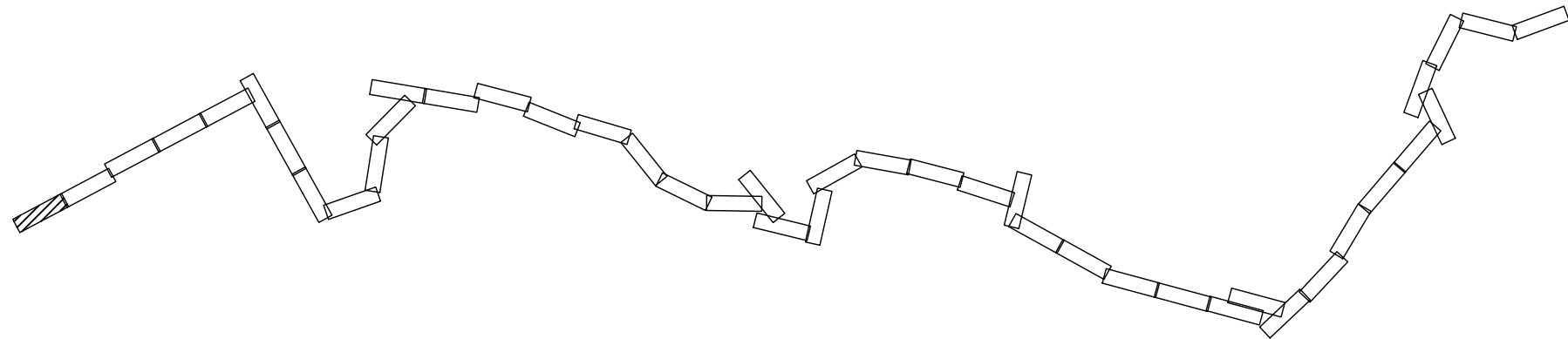
23:13:1002000

23:07:0106011

Линия сводки с листом 43

Инв. № подл.	Подп. и дата	Взам. инв. №

Условные обозначения приведены на листе 1



Изм.	Кол.ч.	Лист	№ док.	Подпись	Дата	4553.ВО/С.ВЧ.Н-Т-ДПТ-ППТ2-ГЧЗ	Лист 44
------	--------	------	--------	---------	------	-------------------------------	------------