

111033, г. Москва, ул. Самокатная, д. 1, стр. 2, тел/факс: (499) 323-37-10, 323-37-11, 323-38-22

Свидетельство СРО «АИСС» №01-И-№0213-4

Заказчик – ФГКУ «В/ч 71330»

## **ДОКУМЕНТАЦИЯ ПО ПЛАНИРОВКЕ ТЕРРИТОРИИ**

### **ДЛЯ РАЗМЕЩЕНИЯ ЛИНЕЙНОГО ОБЪЕКТА ФЕДЕРАЛЬНОГО ЗНАЧЕНИЯ: «ВОЛОКОННО-ОПТИЧЕСКАЯ ЛИНИЯ СВЯЗИ НОВОРОЖДЕСТВЕНСКАЯ – ТЕМРЮК» (ВОЛС Н-Т) НА ТЕРРИТОРИИ КРАСНОДАРСКОГО КРАЯ**

## **ПРОЕКТ ПЛАНИРОВКИ ТЕРРИТОРИИ**

**Материалы по обоснованию проекта планировки территории.  
Раздел 3 «Материалы по обоснованию проекта планировки территории.  
Графическая часть».**

**Схема границ территорий объектов культурного наследия,  
схема границ зон с особыми условиями использования территорий, схема  
границ территорий, подверженных риску возникновения чрезвычайных  
ситуаций природного и техногенного характера. Славянский район  
Краснодарский край.**

**4553.ВОЛС.ВЧ.Н-Т -ДПТ-ППТ2**

**ТОМ 2  
Книга 12**

2020

Взам.инв.№

Подпись и дата

Инв. № подл.

111033, г. Москва, ул. Самокатная, д. 1, стр. 2, тел/факс: (499) 323-37-10, 323-37-11, 323-38-22

Свидетельство СРО «АИСС» №01-И-№0213-4

Заказчик – ФГКУ «В/ч 71330»

## ДОКУМЕНТАЦИЯ ПО ПЛАНИРОВКЕ ТЕРРИТОРИИ

### ДЛЯ РАЗМЕЩЕНИЯ ЛИНЕЙНОГО ОБЪЕКТА ФЕДЕРАЛЬНОГО ЗНАЧЕНИЯ: «ВОЛОКОННО-ОПТИЧЕСКАЯ ЛИНИЯ СВЯЗИ НОВОРОЖДЕСТВЕНСКАЯ – ТЕМРЮК» (ВОЛС Н-Т) НА ТЕРРИТОРИИ КРАСНОДАРСКОГО КРАЯ

## ПРОЕКТ ПЛАНИРОВКИ ТЕРРИТОРИИ

Материалы по обоснованию проекта планировки территории.  
Раздел 3 «Материалы по обоснованию проекта планировки территории.  
Графическая часть».

Схема границ территорий объектов культурного наследия,  
схема границ зон с особыми условиями использования территорий, схема  
границ территорий, подверженных риску возникновения чрезвычайных  
ситуаций природного и техногенного характера.  
Славянский район Краснодарский край.

4553.ВОЛС.ВЧ.Н-Т-ДПТ-ППТ2

ТОМ 2  
Книга 12

Заместитель генерального директора

Андрей Александрович Стрельченко

Главный инженер проекта

Н.Н. Растеряев



2020

Инд. № подл.	Подпись и дата	Взам. инв. №

Состав документации по планировке территории.																																	
Номер тома, книги	Шифр	Наименование	Примечание																														
Проект планировки территории. Основная (утверждаемая) часть																																	
Раздел 1 «Проект планировки территории. Графическая часть»																																	
Том1 Книга1	4553.ВОЛС.ВЧ.Н-Т-ДПТ-ППТ1-СД	Состав документации по планировке территории	-																														
	4553.ВОЛС.ВЧ.Н-Т-ДПТ-ППТ1-С	Содержание	-																														
	4553.ВОЛС.ВЧ.Н-Т-ДПТ-ППТ1-ГЧ	Чертеж границ зон планируемого размещения линейных объектов, Чертеж красных линий. <b>Тихорецкий, Выселковский районы Краснодарский край</b>	-																														
	-	Чертеж границ зон планируемого размещения линейных объектов, подлежащих переносу (переустройству) из зон планируемого размещения линейных объектов	Проектом не предусмотрен																														
Том1 Книга2	4553.ВОЛС.ВЧ.Н-Т-ДПТ-ППТ1-СД	Состав документации по планировке территории	-																														
	4553.ВОЛС.ВЧ.Н-Т-ДПТ-ППТ1-С	Содержание	-																														
	4553.ВОЛС.ВЧ.Н-Т-ДПТ-ППТ1-ГЧ	Чертеж границ зон планируемого размещения линейных объектов, Чертеж красных линий. <b>Кореновский район Краснодарский край</b>	-																														
	-	Чертеж границ зон планируемого размещения линейных объектов, подлежащих переносу (переустройству) из зон планируемого размещения линейных объектов	Проектом не предусмотрен																														
Том1 Книга3	4553.ВОЛС.ВЧ.Н-Т-ДПТ-ППТ1-СД	Состав документации по планировке территории	-																														
	4553.ВОЛС.ВЧ.Н-Т-ДПТ-ППТ1-С	Содержание	-																														
	4553.ВОЛС.ВЧ.Н-Т-ДПТ-ППТ1-ГЧ	Чертеж границ зон планируемого размещения линейных объектов, Чертеж красных линий. <b>Динской район Краснодарский край</b>	-																														
	-	Чертеж границ зон планируемого размещения линейных объектов, подлежащих переносу (переустройству) из зон планируемого размещения линейных объектов	Проектом не предусмотрен																														
Том1 Книга4	4553.ВОЛС.ВЧ.Н-Т-ДПТ-ППТ1-СД	Состав документации по планировке территории	-																														
	4553.ВОЛС.ВЧ.Н-Т-ДПТ-ППТ1-С	Содержание	-																														
	4553.ВОЛС.ВЧ.Н-Т-ДПТ-ППТ1-ГЧ	Чертеж границ зон планируемого размещения линейных объектов, Чертеж красных линий. <b>Красноармейский район</b>	-																														
4553.ВОЛС.ВЧ.Н-Т-ДПТ-ППТ2-СД																																	
<table border="1"> <thead> <tr> <th>Изм.</th> <th>Кол. уч.</th> <th>Лист</th> <th>№ док.</th> <th>Подп.</th> <th>Дата</th> </tr> </thead> <tbody> <tr> <td>Разраб.</td> <td>Меренкова</td> <td></td> <td></td> <td></td> <td></td> </tr> <tr> <td>Проверил</td> <td>Растеряев</td> <td></td> <td></td> <td></td> <td></td> </tr> <tr> <td>ГИП</td> <td>Растеряев</td> <td></td> <td></td> <td></td> <td></td> </tr> </tbody> </table>										Изм.	Кол. уч.	Лист	№ док.	Подп.	Дата	Разраб.	Меренкова					Проверил	Растеряев					ГИП	Растеряев				
Изм.	Кол. уч.	Лист	№ док.	Подп.	Дата																												
Разраб.	Меренкова																																
Проверил	Растеряев																																
ГИП	Растеряев																																
Содержание документации по планировке территории						Статья	Лист	Листов																									
						П	1	7																									
АО «Управление перспективных технологий»																																	

Взам. инв. №

Подпись и дата

Инв. № подл.

		<b>Краснодарский край</b>	
	-	Чертеж границ зон планируемого размещения линейных объектов, подлежащих переносу (переустройству) из зон планируемого размещения линейных объектов	Проектом не предусмотрен
Том1 Книга5	4553.ВОЛС.ВЧ.Н-Т-ДПТ-ППТ1-СД	Состав документации по планировке территории	-
	4553.ВОЛС.ВЧ.Н-Т-ДПТ-ППТ1-С	Содержание	-
	4553.ВОЛС.ВЧ.Н-Т-ДПТ-ППТ1-ГЧ	Чертеж границ зон планируемого размещения линейных объектов, Чертеж красных линий. <b>Славянский район Краснодарский край</b>	-
	-	Чертеж границ зон планируемого размещения линейных объектов, подлежащих переносу (переустройству) из зон планируемого размещения линейных объектов	Проектом не предусмотрен
Том1 Книга6	4553.ВОЛС.ВЧ.Н-Т-ДПТ-ППТ1-СД	Состав документации по планировке территории	-
	4553.ВОЛС.ВЧ.Н-Т-ДПТ-ППТ1-С	Содержание	-
	4553.ВОЛС.ВЧ.Н-Т-ДПТ-ППТ1-ГЧ	Чертеж границ зон планируемого размещения линейных объектов, Чертеж красных линий. <b>Темрюкский район Краснодарский край</b>	-
	-	Чертеж границ зон планируемого размещения линейных объектов, подлежащих переносу (переустройству) из зон планируемого размещения линейных объектов	Проектом не предусмотрен
<b>Раздел 2 «Положение о размещении линейных объектов»</b>			
Том1 Книга7	4553.ВОЛС.ВЧ.Н-Т-ДПТ-ППТ1-ТЧ	Раздел 2 «Положение о размещении линейных объектов»	-
<b>Проект планировки территории. Материалы по обоснованию</b>			
<b>Раздел 3 «Материалы по обоснованию проекта планировки территории. Графическая часть»</b>			
Том2 Книга1	4553.ВОЛС.ВЧ.Н-Т-ДПТ-ППТ2-СД	Состав документации по планировке территории	-
	4553.ВОЛС.ВЧ.Н-Т-ДПТ-ППТ2-С	Содержание	-
	4553.ВОЛС.ВЧ.Н-Т-ДПТ-ППТ2-ГЧ1	Схема расположения элементов планировочной структуры (территорий, занятых линейными объектами и (или) предназначенных для размещения линейных объектов). <b>Тихорецкий, Выселковский, Кореновский, Динской, Красноармейский, Славянский, Темрюкский районы</b>	-



		<b>Краснодарский край.</b>	
Том2 Книга2	4553.ВОЛС.ВЧ.Н-Т-ДПТ-ППТ2-СД	Состав документации по планировке территории	-
	4553.ВОЛС.ВЧ.Н-Т-ДПТ-ППТ2-С	Содержание	-
	4553.ВОЛС.ВЧ.Н-Т-ДПТ-ППТ2-ГЧ2	Схема использования территории в период подготовки проекта планировки территории, Схема конструктивных и планировочных решений. Схема расположения участков трассы по листам. <b>Тихорецкий, Выселковский районы Краснодарский край.</b>	-
Том2 Книга3	4553.ВОЛС.ВЧ.Н-Т-ДПТ-ППТ2-СД	Состав документации по планировке территории	-
	4553.ВОЛС.ВЧ.Н-Т-ДПТ-ППТ2-С	Содержание	-
	4553.ВОЛС.ВЧ.Н-Т-ДПТ-ППТ2-ГЧ2	Схема использования территории в период подготовки проекта планировки территории, Схема конструктивных и планировочных решений. Схема расположения участков трассы по листам. <b>Кореновский район Краснодарский край.</b>	-
Том2 Книга4	4553.ВОЛС.ВЧ.Н-Т-ДПТ-ППТ2-СД	Состав документации по планировке территории	-
	4553.ВОЛС.ВЧ.Н-Т-ДПТ-ППТ2-С	Содержание	-
	4553.ВОЛС.ВЧ.Н-Т-ДПТ-ППТ2-ГЧ2	Схема использования территории в период подготовки проекта планировки территории, Схема конструктивных и планировочных решений. Схема расположения участков трассы по листам. <b>Динской район Краснодарский край.</b>	-
Том2 Книга5	4553.ВОЛС.ВЧ.Н-Т-ДПТ-ППТ2-СД	Состав документации по планировке территории	-
	4553.ВОЛС.ВЧ.Н-Т-ДПТ-ППТ2-С	Содержание	-
	4553.ВОЛС.ВЧ.Н-Т-ДПТ-ППТ2-ГЧ2	Схема использования территории в период подготовки проекта планировки территории, Схема конструктивных и планировочных решений. Схема расположения участков трассы по листам. <b>Красноармейский район Краснодарский край.</b>	-
Том2 Книга6	4553.ВОЛС.ВЧ.Н-Т-ДПТ-ППТ2-СД	Состав документации по планировке территории	-
	4553.ВОЛС.ВЧ.Н-Т-ДПТ-ППТ2-С	Содержание	-
	4553.ВОЛС.ВЧ.Н-Т-ДПТ-ППТ2-ГЧ2	Схема использования территории в период подготовки проекта планировки территории, Схема конструктивных и планировочных решений. Схема расположения	-




		участков трассы по листам. <b>Славянский район Краснодарский край.</b>	
Том2 Книга7	4553.ВОЛС.ВЧ.Н-Т-ДПТ-ППТ2-СД	Состав документации по планировке территории	-
	4553.ВОЛС.ВЧ.Н-Т-ДПТ-ППТ2-С	Содержание	-
	4553.ВОЛС.ВЧ.Н-Т-ДПТ-ППТ2-ГЧ2	Схема использования территории в период подготовки проекта планировки территории, Схема конструктивных и планировочных решений. Схема расположения участков трассы по листам. <b>Темрюкский район Краснодарский край.</b>	-
Том2 Книга8	4553.ВОЛС.ВЧ.Н-Т-ДПТ-ППТ2-СД	Состав документации по планировке территории	-
	4553.ВОЛС.ВЧ.Н-Т-ДПТ-ППТ2-С	Содержание	-
	4553.ВОЛС.ВЧ.Н-Т-ДПТ-ППТ2-ГЧ3	Схема границ территории объектов культурного наследия, Схема границ зон с особыми условиями использования территории, Схема границ территорий, подверженных риску возникновения чрезвычайных ситуаций природного и техногенного характера. <b>Тихорецкий, Выселковский районы Краснодарский край.</b>	-
Том2 Книга9	4553.ВОЛС.ВЧ.Н-Т-ДПТ-ППТ2-СД	Состав документации по планировке территории	-
	4553.ВОЛС.ВЧ.Н-Т-ДПТ-ППТ2-С	Содержание	-
	4553.ВОЛС.ВЧ.Н-Т-ДПТ-ППТ2-ГЧ3	Схема границ территории объектов культурного наследия, Схема границ зон с особыми условиями использования территории, Схема границ территорий, подверженных риску возникновения чрезвычайных ситуаций природного и техногенного характера. <b>Кореновский район Краснодарский край.</b>	-
Том2 Книга10	4553.ВОЛС.ВЧ.Н-Т-ДПТ-ППТ2-СД	Состав документации по планировке территории	-
	4553.ВОЛС.ВЧ.Н-Т-ДПТ-ППТ2-С	Содержание	-
	4553.ВОЛС.ВЧ.Н-Т-ДПТ-ППТ2-ГЧ3	Схема границ территории объектов культурного наследия, Схема границ зон с особыми условиями использования территории, Схема границ территорий, подверженных риску возникновения чрезвычайных ситуаций природного и техногенного характера. <b>Динской район Краснодарский край.</b>	-
Том2 Книга11	4553.ВОЛС.ВЧ.Н-Т-ДПТ-ППТ2-СД	Состав документации по планировке территории	-
	4553.ВОЛС.ВЧ.Н-Т-ДПТ-ППТ2-С	Содержание	-
	4553.ВОЛС.ВЧ.Н-Т-ДПТ-ППТ2-ГЧ3	Схема границ территории объектов	-

		культурного наследия, Схема границ зон с особыми условиями использования территории, Схема границ территорий, подверженных риску возникновения чрезвычайных ситуаций природного и техногенного характера. <b>Красноармейский район Краснодарский край.</b>	
Том2 Книга12	4553.ВОЛС.ВЧ.Н-Т-ДПТ-ППТ2-СД	Состав документации по планировке территории	-
	4553.ВОЛС.ВЧ.Н-Т-ДПТ-ППТ2-С	Содержание	-
	4553.ВОЛС.ВЧ.Н-Т-ДПТ-ППТ2-ГЧЗ	Схема границ территории объектов культурного наследия, Схема границ зон с особыми условиями использования территории, Схема границ территорий, подверженных риску возникновения чрезвычайных ситуаций природного и техногенного характера. <b>Славянский район Краснодарский край.</b>	-
Том2 Книга13	4553.ВОЛС.ВЧ.Н-Т-ДПТ-ППТ2-СД	Состав документации по планировке территории	-
	4553.ВОЛС.ВЧ.Н-Т-ДПТ-ППТ2-С	Содержание	-
	4553.ВОЛС.ВЧ.Н-Т-ДПТ-ППТ2-ГЧЗ	Схема границ территории объектов культурного наследия, Схема границ зон с особыми условиями использования территории, Схема границ территорий, подверженных риску возникновения чрезвычайных ситуаций природного и техногенного характера. <b>Темрюкский район Краснодарский край.</b>	-
<b>Раздел 4 «Материалы по обоснованию проекта планировки территории. Пояснительная записка»</b>			
Том2 Книга14	4553.ВОЛС.ВЧ.Н-Т-ДПТ-ППТ2-СД	Состав документации по планировке территории	-
	4553.ВОЛС.ВЧ.Н-Т-ДПТ-ППТ2-С	Содержание	-
	4553.ВОЛС.ВЧ.Н-Т-ДПТ-ППТ2-ПЗ	Раздел 4 «Материалы по обоснованию проекта планировки территории. Пояснительная записка»	-
Том2 Книга15	4553.ВОЛС.ВЧ.Н-Т-ДПТ-ППТ2-СД	Состав документации по планировке	-
	4553.ВОЛС.ВЧ.Н-Т-ДПТ-ППТ2-С	Содержание	-
	4553.ВОЛС.ВЧ.Н-Т-ДПТ-ППТ2-СИД	Отчет о сборе исходных данных	-
<b>Проект межевания территории</b>			
<b>Основная часть проекта межевания территории</b>			
Том3 Книга1	4553.ВОЛС.ВЧ.Н-Т-ДПТ-ПМТ1-СД	Состав документации по планировке территории	-


	4553.ВОЛС.ВЧ.Н-Т-ДПТ-ПМТ1-С	Содержание	-
	4553.ВОЛС.ВЧ.Н-Т-ДПТ-ПМТ1-ТЧ	Текстовая часть	-
Том3 Книга2	4553.ВОЛС.ВЧ.Н-Т-ДПТ-ПМТ1-СД	Состав документации по планировке территории	-
	4553.ВОЛС.ВЧ.Н-Т-ДПТ-ПМТ1-С	Содержание	-
	4553.ВОЛС.ВЧ.Н-Т-ДПТ-ПМТ1-ТЧ	Текстовая часть	-
Том3 Книга3	4553.ВОЛС.ВЧ.Н-Т-ДПТ-ПМТ1-СД	Состав документации по планировке территории	-
	4553.ВОЛС.ВЧ.Н-Т-ДПТ-ПМТ1-С	Содержание	-
	4553.ВОЛС.ВЧ.Н-Т-ДПТ-ПМТ1-ТЧ	Текстовая часть	-
Том3 Книга4	4553.ВОЛС.ВЧ.Н-Т-ДПТ-ПМТ1-СД	Состав документации по планировке территории	-
	4553.ВОЛС.ВЧ.Н-Т-ДПТ-ПМТ1-С	Содержание	-
	4553.ВОЛС.ВЧ.Н-Т-ДПТ-ПМТ1-ТЧ	Текстовая часть	-
Том3 Книга5	4553.ВОЛС.ВЧ.Н-Т-ДПТ-ПМТ1-СД	Состав документации по планировке территории	-
	4553.ВОЛС.ВЧ.Н-Т-ДПТ-ПМТ1-С	Содержание	-
	4553.ВОЛС.ВЧ.Н-Т-ДПТ-ПМТ1-ТЧ	Текстовая часть	-
Том3 Книга6	4553.ВОЛС.ВЧ.Н-Т-ДПТ-ПМТ1-СД	Состав документации по планировке территории	-
	4553.ВОЛС.ВЧ.Н-Т-ДПТ-ПМТ1-С	Содержание	-
	4553.ВОЛС.ВЧ.Н-Т-ДПТ-ПМТ1-ТЧ	Текстовая часть	-
Том3 Книга7	4553.ВОЛС.ВЧ.Н-Т-ДПТ-ПМТ1-СД	Состав документации по планировке территории	-
	4553.ВОЛС.ВЧ.Н-Т-ДПТ-ПМТ1-С	Содержание	-
	4553.ВОЛС.ВЧ.Н-Т-ДПТ-ПМТ1-ТЧ	Текстовая часть	-
Том3 Книга8	4553.ВОЛС.ВЧ.Н-Т-ДПТ-ПМТ1-СД	Состав документации по планировке территории	-
	4553.ВОЛС.ВЧ.Н-Т-ДПТ-ПМТ1-С	Содержание	-
	4553.ВОЛС.ВЧ.Н-Т-ДПТ-ПМТ1-ГЧ	Чертеж межевания территории. <b>Тихорецкий, Выселковский районы Краснодарский край</b>	-
Том3 Книга9	4553.ВОЛС.ВЧ.Н-Т-ДПТ-ПМТ1-СД	Состав документации по планировке территории	-
	4553.ВОЛС.ВЧ.Н-Т-ДПТ-ПМТ1-С	Содержание	-
	4553.ВОЛС.ВЧ.Н-Т-ДПТ-ПМТ1-ГЧ	Чертеж межевания территории. <b>Кореновский район Краснодарский край</b>	-
Том3 Книга10	4553.ВОЛС.ВЧ.Н-Т-ДПТ-ПМТ1-СД	Состав документации по планировке территории	-
	4553.ВОЛС.ВЧ.Н-Т-ДПТ-ПМТ1-С	Содержание	-
	4553.ВОЛС.ВЧ.Н-Т-ДПТ-ПМТ1-ГЧ	Чертеж межевания территории. <b>Динской район Краснодарский край</b>	-
Том3 Книга11	4553.ВОЛС.ВЧ.Н-Т-ДПТ-ПМТ1-СД	Состав документации по планировке территории	-
	4553.ВОЛС.ВЧ.Н-Т-ДПТ-ПМТ1-С	Содержание	-
	4553.ВОЛС.ВЧ.Н-Т-ДПТ-ПМТ1-ГЧ	Чертеж межевания территории. <b>Красноармейский район Краснодарский край</b>	-
Том3 Книга12	4553.ВОЛС.ВЧ.Н-Т-ДПТ-ПМТ1-СД	Состав документации по планировке территории	-
	4553.ВОЛС.ВЧ.Н-Т-ДПТ-ПМТ1-С	Содержание	-
	4553.ВОЛС.ВЧ.Н-Т-ДПТ-ПМТ1-ГЧ	Чертеж межевания территории.	-


		<b>Славянский район Краснодарский край</b>	
Том3 Книга13	4553.ВОЛС.ВЧ.Н-Т-ДПТ-ПМТ1-СД	Состав документации по планировке территории	-
	4553.ВОЛС.ВЧ.Н-Т-ДПТ-ПМТ1-С	Содержание	-
	4553.ВОЛС.ВЧ.Н-Т-ДПТ-ПМТ1-ГЧ	Чертеж межевания территории. <b>Темрюкский район Краснодарский край</b>	-
<b>Проект межевания территории</b>			
<b>Материалы по обоснованию проекта межевания территории</b>			
Том4 Книга1	4553.ВОЛС.ВЧ.Н-Т-ДПТ-ПМТ2-СД	Состав документации по планировке территории	-
	4553.ВОЛС.ВЧ.Н-Т-ДПТ-ПМТ2-С	Содержание	-
	4553.ВОЛС.ВЧ.Н-Т-ДПТ-ПМТ2-ГЧ	Чертеж обоснования проекта межевания территории. <b>Тихорецкий, Выселковский районы Краснодарский край</b>	-
Том4 Книга2	4553.ВОЛС.ВЧ.Н-Т-ДПТ-ПМТ2-СД	Состав документации по планировке территории	-
	4553.ВОЛС.ВЧ.Н-Т-ДПТ-ПМТ2-С	Содержание	-
	4553.ВОЛС.ВЧ.Н-Т-ДПТ-ПМТ2-ГЧ	Чертеж обоснования проекта межевания территории. <b>Кореновский район Краснодарский край</b>	-
Том4 Книга3	4553.ВОЛС.ВЧ.Н-Т-ДПТ-ПМТ2-СД	Состав документации по планировке территории	-
	4553.ВОЛС.ВЧ.Н-Т-ДПТ-ПМТ2-С	Содержание	-
	4553.ВОЛС.ВЧ.Н-Т-ДПТ-ПМТ2-ГЧ	Чертеж обоснования проекта межевания территории. <b>Динской район Краснодарский край</b>	-
Том4 Книга4	4553.ВОЛС.ВЧ.Н-Т-ДПТ-ПМТ2-СД	Состав документации по планировке территории	-
	4553.ВОЛС.ВЧ.Н-Т-ДПТ-ПМТ2-С	Содержание	-
	4553.ВОЛС.ВЧ.Н-Т-ДПТ-ПМТ2-ГЧ	Чертеж обоснования проекта межевания территории. <b>Красноармейский район Краснодарский край</b>	-
Том4 Книга5	4553.ВОЛС.ВЧ.Н-Т-ДПТ-ПМТ2-СД	Состав документации по планировке территории	-
	4553.ВОЛС.ВЧ.Н-Т-ДПТ-ПМТ2-С	Содержание	-
	4553.ВОЛС.ВЧ.Н-Т-ДПТ-ПМТ2-ГЧ	Чертеж обоснования проекта межевания территории. <b>Славянский район Краснодарский край</b>	-
Том4 Книга6	4553.ВОЛС.ВЧ.Н-Т-ДПТ-ПМТ2-СД	Состав документации по планировке территории	-
	4553.ВОЛС.ВЧ.Н-Т-ДПТ-ПМТ2-С	Содержание	-
	4553.ВОЛС.ВЧ.Н-Т-ДПТ-ПМТ2-ГЧ	Чертеж обоснования проекта межевания территории. <b>Темрюкский район Краснодарский край</b>	-

Содержание		
№ п/п	Наименование	Стр.
<b>Раздел 3. «Материалы по обоснованию проекта планировки территории. Графическая часть.»</b>		
1	Состав документации по планировке территории	2
2	Содержание	9
3	Схема границ территорий объектов культурного наследия, схема границ зон с особыми условиями использования территорий, схема границ территорий, подверженных риску возникновения чрезвычайных ситуаций природного и техногенного характера. Славянский район Краснодарский край.	10

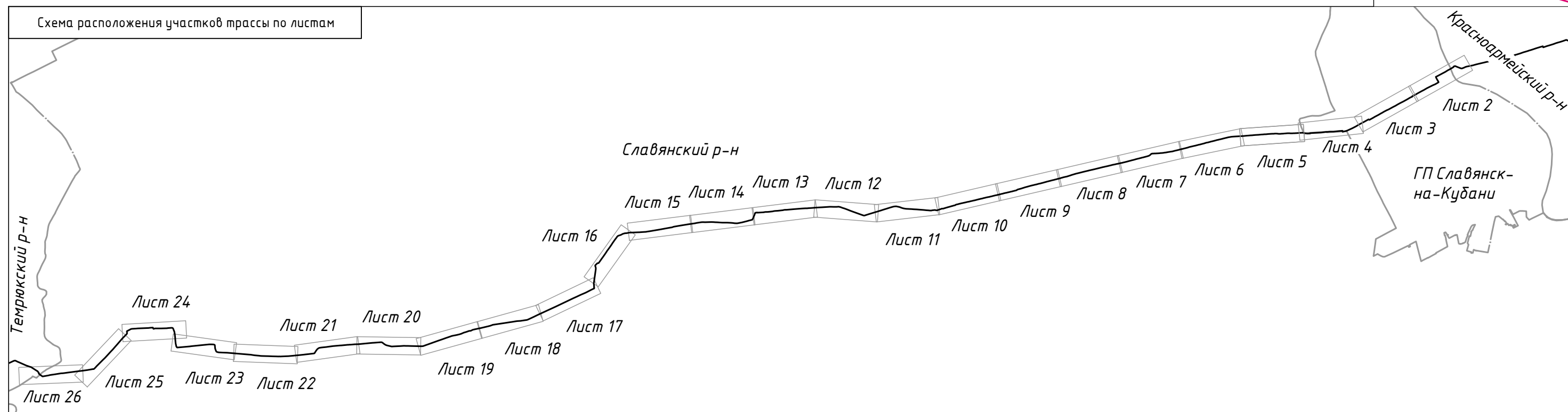
Взам.инв. №									
Подпись и дата									
Инв. № подл.							4553.ВОЛС.ВЧ.Н-Т-ДПТ-ППТ2-С		
	Изм.	Кол. уч.	Лист	№ док.	Подп.	Дата			
	Разраб.	Меренкова			11.20	Содержание	Стадия	Лист	Листов
	Проверил	Растеряев			11.20		П	1	1
							АО «Управление перспективных технологий»		
ГИП	Растеряев			11.20					






 - территории, подверженные наводнениям

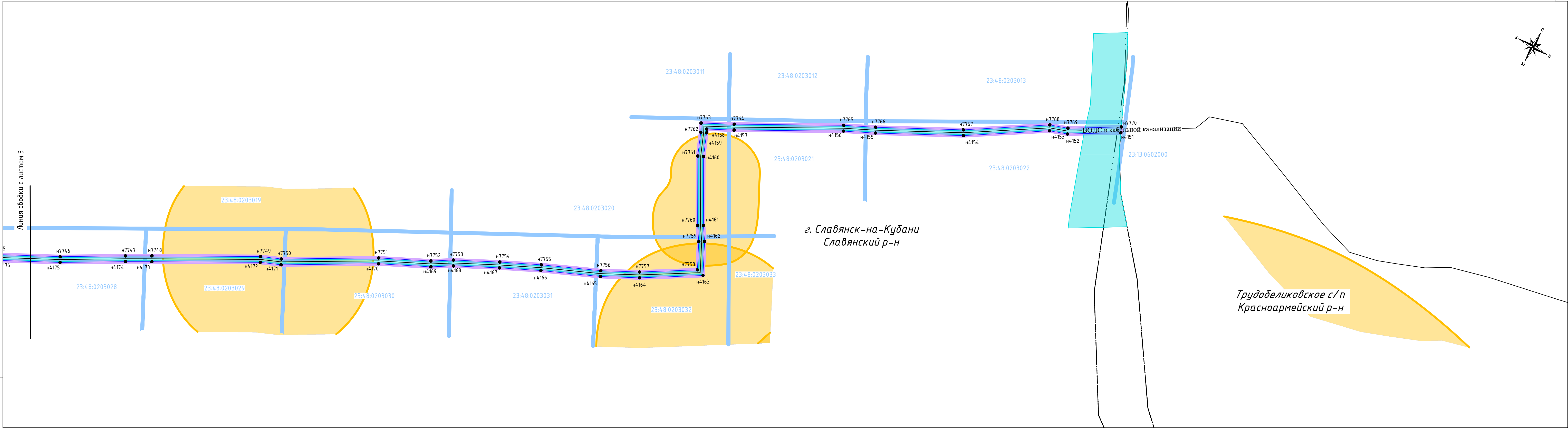
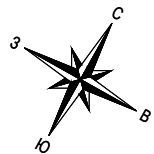
 - территории, подверженные росту и возникновению очагов

	- охранная зона объектов электроэнергетики, граница территорий, подверженных риску возникновения чрезвычайных ситуаций, связанных с поражением электрическим током
	- охранная зона газопровода, граница территорий, подверженных риску возникновения чрезвычайных ситуаций, связанных с повреждением газопровода
	- водоохранная зона
	- прибрежная защитная полоса
	- придорожная полоса автомобильных дорог
	- санитарно-защитная зона
	- охранная зона линий и сооружений связи
	- особо охраняемая природная территория
	- охранная зона трубопроводов, граница территорий, подверженных риску возникновения ситуаций, связанных с повреждением продуктопровода
	- охранная зона территории горного отвода, граница территорий, подверженных риску возникновения чрезвычайных ситуаций, связанных с повреждением горных отводов
	- охранная зона искусственных объектов
	- граница ОКН
	- зона санитарной охраны



						4553.ВОЛС.ВЧ.Н-Т-ДПТ-ППТ2-ГЧЗ			
						Документация по планировке территории для размещения линейного объекта федерального значения: "Волоконно-оптическая линия связи Новороссийская-Темрюк" (ВОЛС Н-Т) на территории Краснодарского края			
Изм.	Коллич.	Лист	№ док.	Подпись	Дата				
Нач. отдела		Смирнов КЕ.			11.20	Схема границ территорий объектов культурного наследия, Схема границ зон с особыми условиями использования территории, Схема границ территорий, подверженных риску возникновения чрезвычайных ситуаций природного и техногенного характера		Стадия	Лист
Проверил		Расптерьев НН.			11.20			ДПТ	1
Исполнил		Зимина Н.А.			11.20				Листов
						Славянский район Краснодарский край М 1:2 000		АО "Управление перспективных технологий"	

Формат: 4хА4 297мм\*840мм

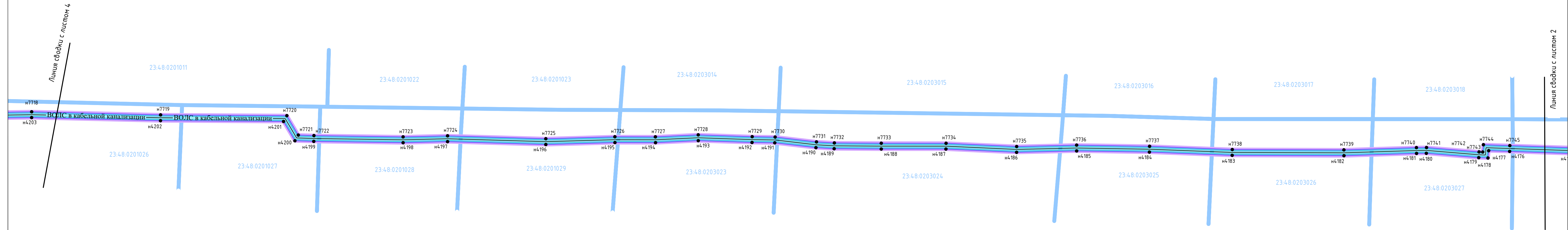
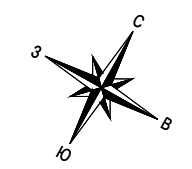


Условные обозначения приведены на листе 1

Инв. № подл.	Подп. и дата	Взам. инв. №

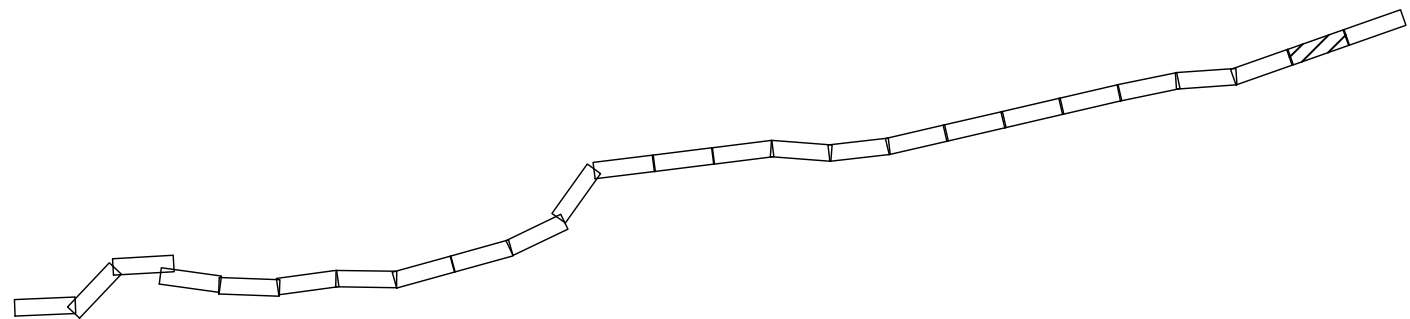
Изм.	Кол.уч.	Лист	Н док.	Подпись	Дата	4553.ВОЛС.ВЧ.Н.-Т.-ДПТ-ППТ2-ГЧЗ	Лист
							2

г. Славянск-на-Кубани  
Славянский р-н



Инв. № подл. Подп. и дата. Взам. инв. №

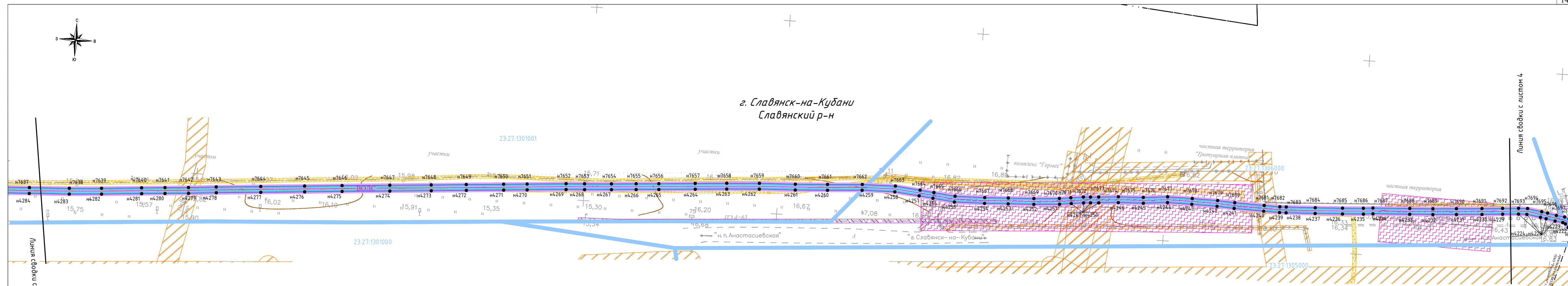
Условные обозначения приведены на листе 1



							4553.ВОЛС.ВЧ.Н.-Т.-ДПТ-ППТ2-ГЧЗ		Лист
Изм.	Кол.уч.	Лист	Н док.	Подпись	Дата				3







Условные обозначения приведены на листе 1

Инв. № подл.	Подп. и дата	Взам. инв. №

						4553.80/ЛС.ВЧ.Н-Т-ДПТ-ППТ2-ГЧЗ	Лист
							5
Изм.	Кол.уч.	Лист	№ док.	Подпись	Дата		

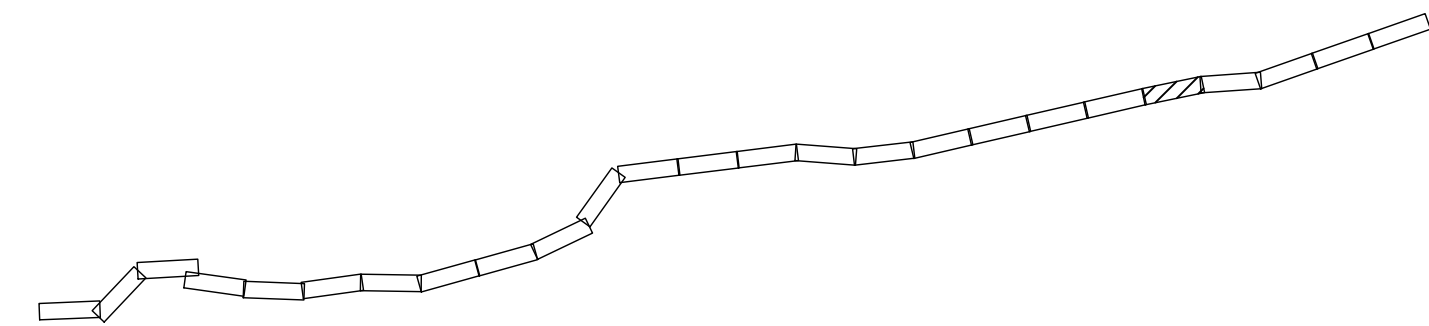
M 1:2000

Формат: 4хА4 297мм\*840мм



2. Славянск-на-Кубани  
Славянский р-н

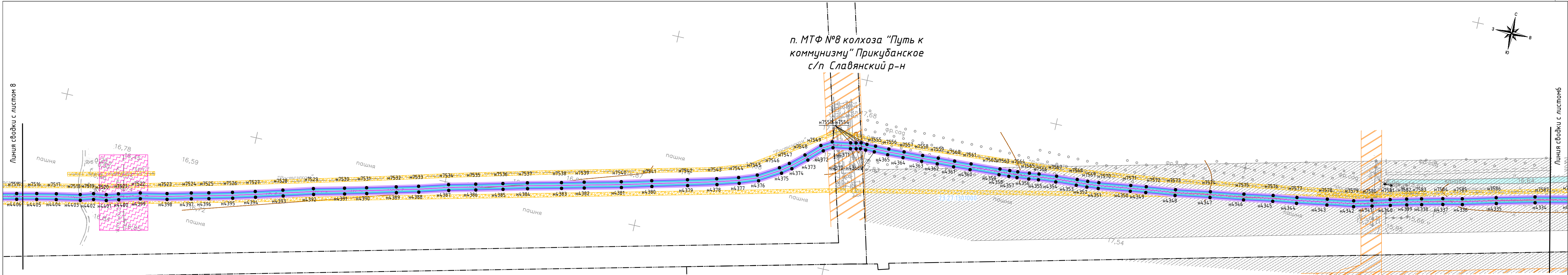
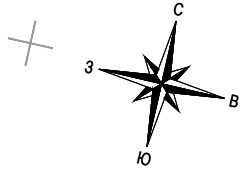
Условные обозначения приведены на листе 1



Инв. № подл.	
--------------	--

M 1:2000





п. МТФ №8 колхоза "Путь к коммунизму" Прикубанское с/п Славянский р-н

п. Кирпичный Прикубанское с/п Славянский р-н

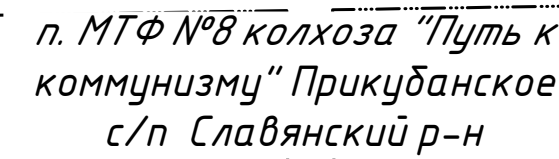
Условные обозначения приведены на листе 1

Инв. № подл.	Подп. и дата	Взам. инв. №

Изм.	Кол.уч.	Лист	Н док.	Подпись	Дата	4553.ВОЛС.ВЧ.Н.-Т.-ДПТ-ППТ2-ГЧЗ	Лист
							7

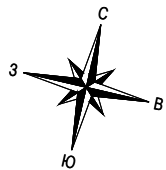
Формат: 4хА4 297мм\*840мм

М 1:2000



						4553.ВО/ЛС.ВЧ.Н-Т-ДПТ-ППТ2-ГЧЗ	Лист
							8
Изм.	Кол.уч.	Лист	№ док.	Подпись	Дата		

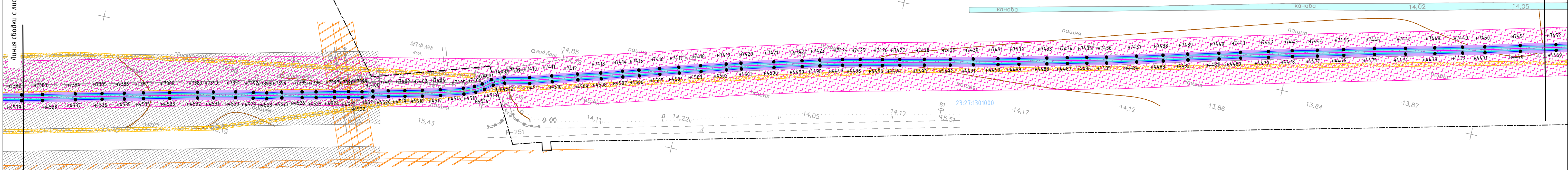




п. МТФ №8 колхоза "Путь к коммунизму" Прикубанское с/п Славянский р-н

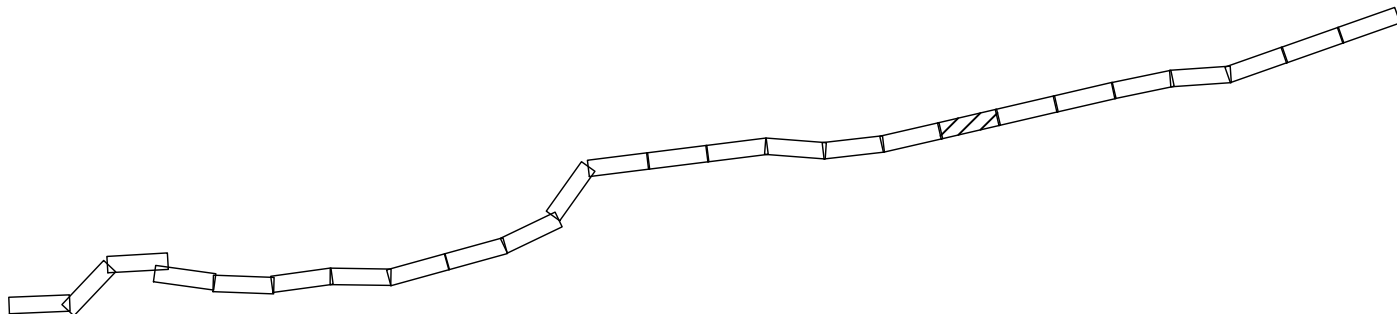
Линия съёмки с листом 10

Линия съёмки с листом 8



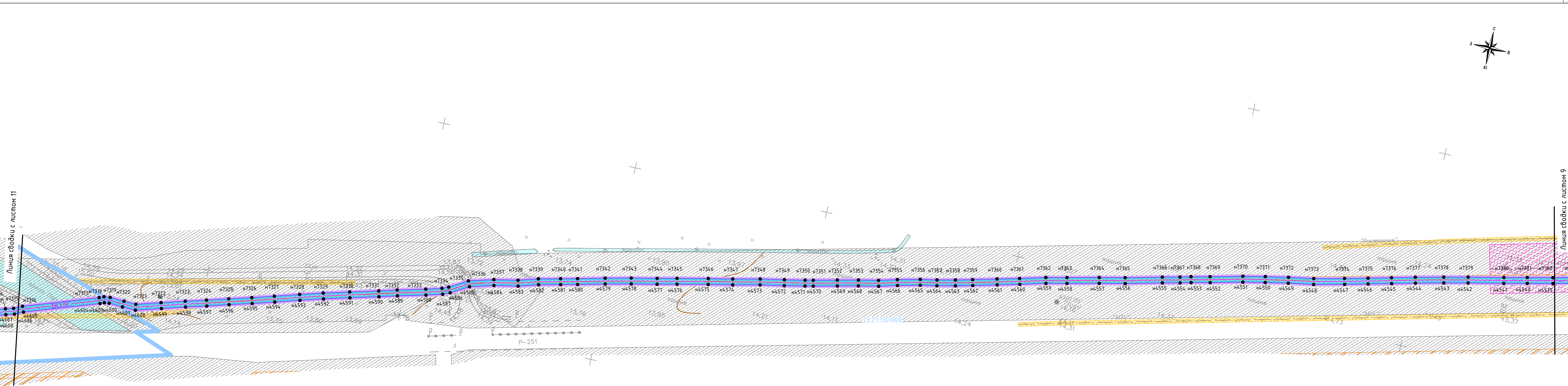
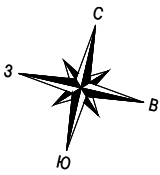
Инв. № подл. Подп. и дата. Взам. инв. №

Условные обозначения приведены на листе 1



Изм.	Кол.уч.	Лист	И. док.	Подпись	Дата	4553.ВОЛС.ВЧ.Н.-Т.-ДПТ-ППТ2-ГЧЗ	Лист
							9



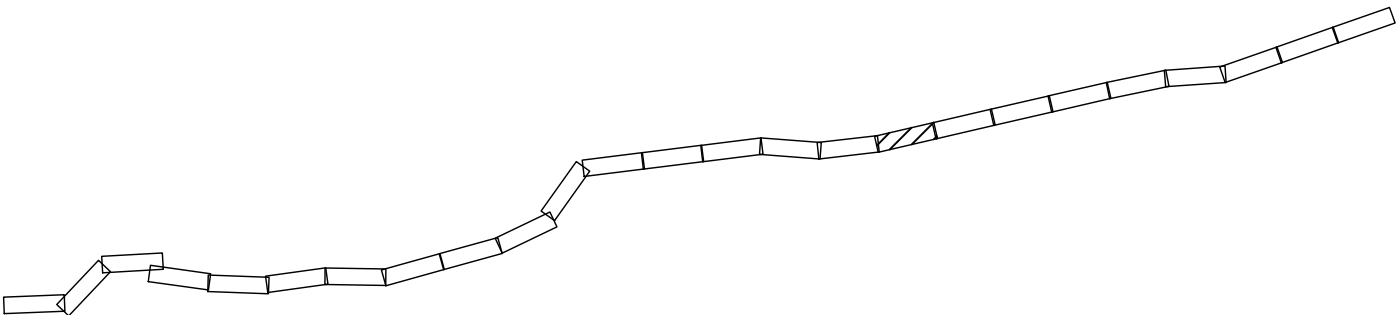


Линия съединения с листом 11

Линия съединения с листом 9

Инв. № подл. Подп. и дата Взам. инв. №

Условные обозначения приведены на листе 1



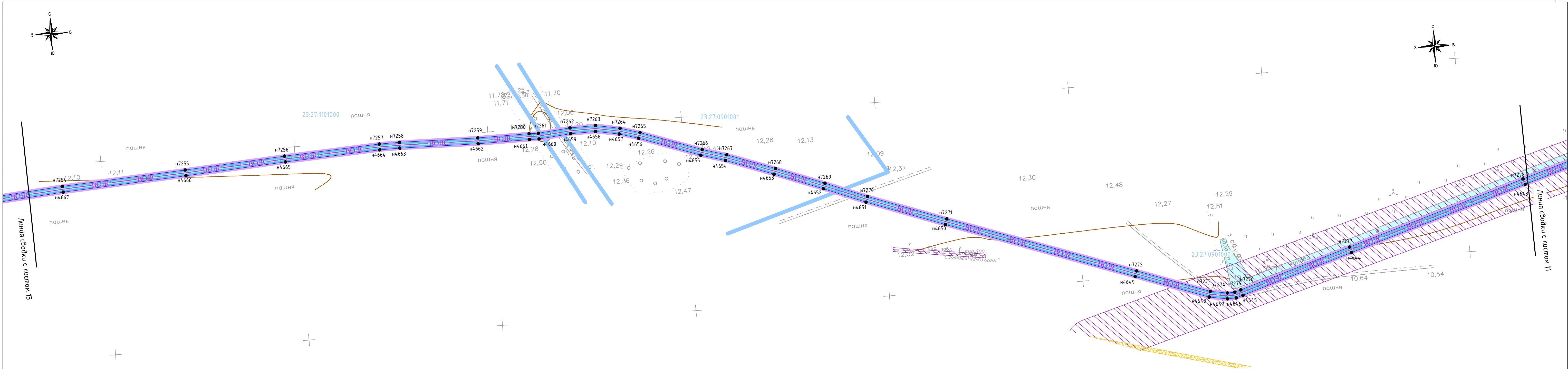
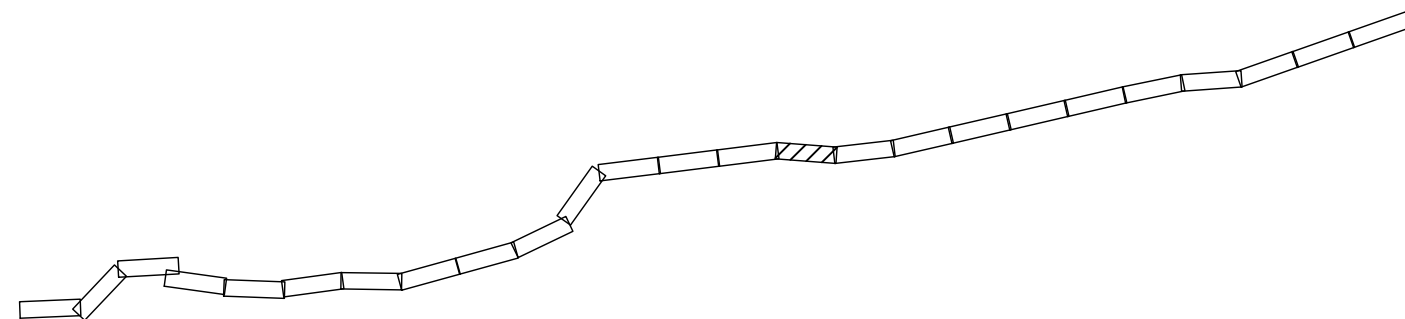
Изм.	Кол.уч.	Лист	Н док.	Подпись	Дата	4553.ВО/С.В.Ч.Н.-Т.-ДПТ-ППТ2-ГЧЗ	Лист
							10





Инв. № подл.	Подп. и дата	Взам. инв. №

Условные обозначения приведены на листе 1




Изм.	Кол.уч.	Лист	И. док.	Подпись	Дата	4553.ВО/С.В.Ч.Н.-Т.-ДПТ-ППТ2-ГЧЗ	Лист
							12

Формат: 4хА4 297мм\*840мм

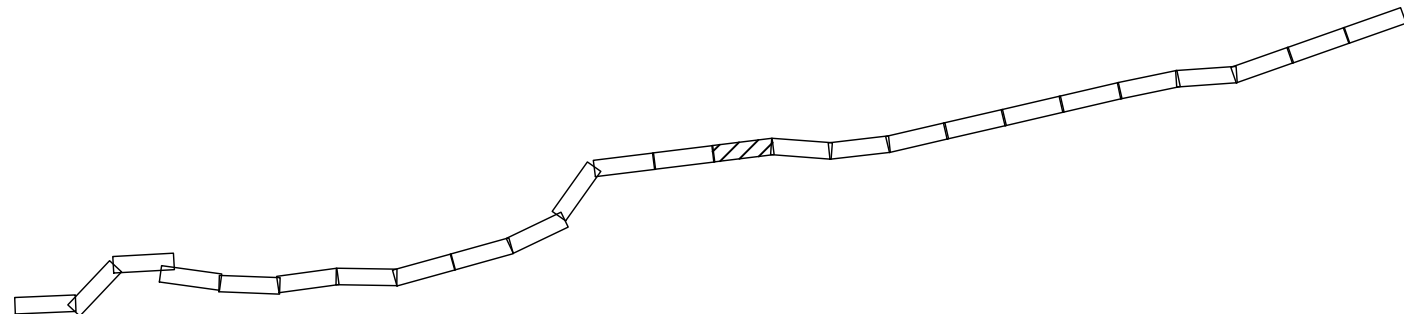
М 1:2000



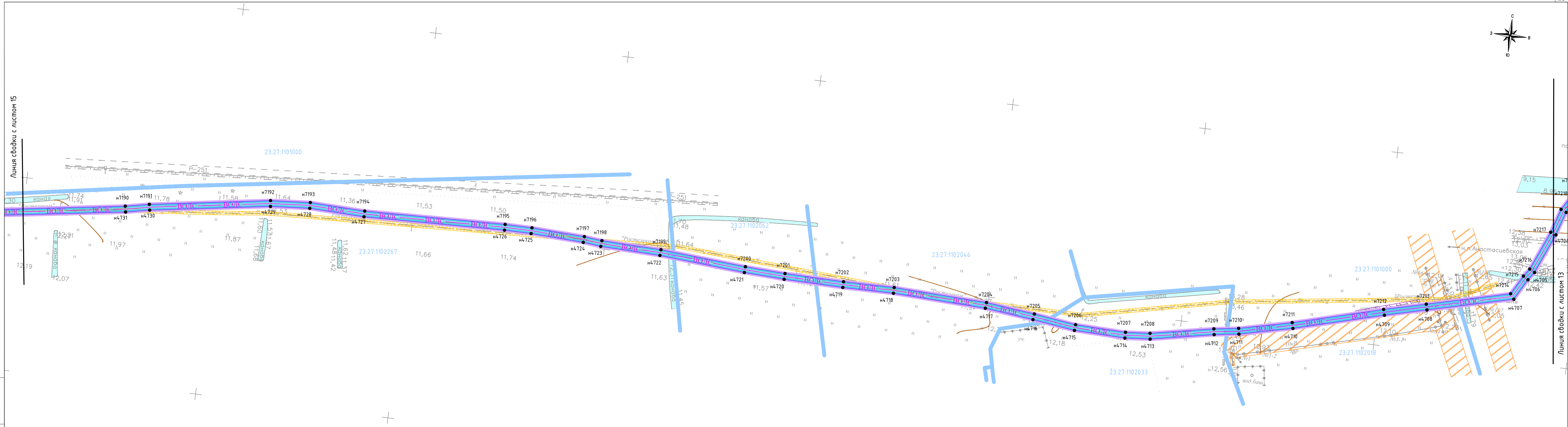
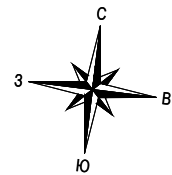


Инв. № подл. Подп. и дата. Взам. инв. №

Условные обозначения приведены на листе 1

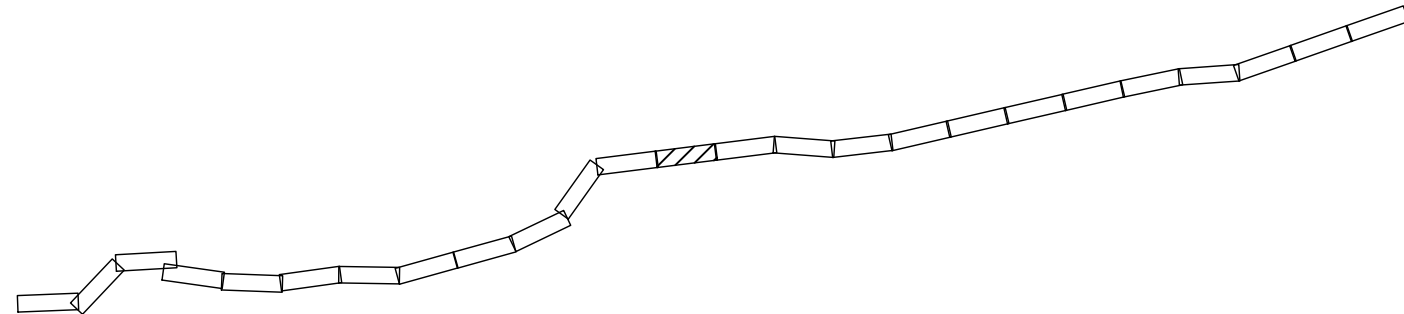


Изм.	Кол.уч.	Лист	И. док.	Подпись	Дата	4553.ВО/С.В.Ч.Н.-Т.-ДПТ-ППТ2-ГЧЗ	Лист
							13



Инв. № подл. Подп. и дата. Взам. инв. №

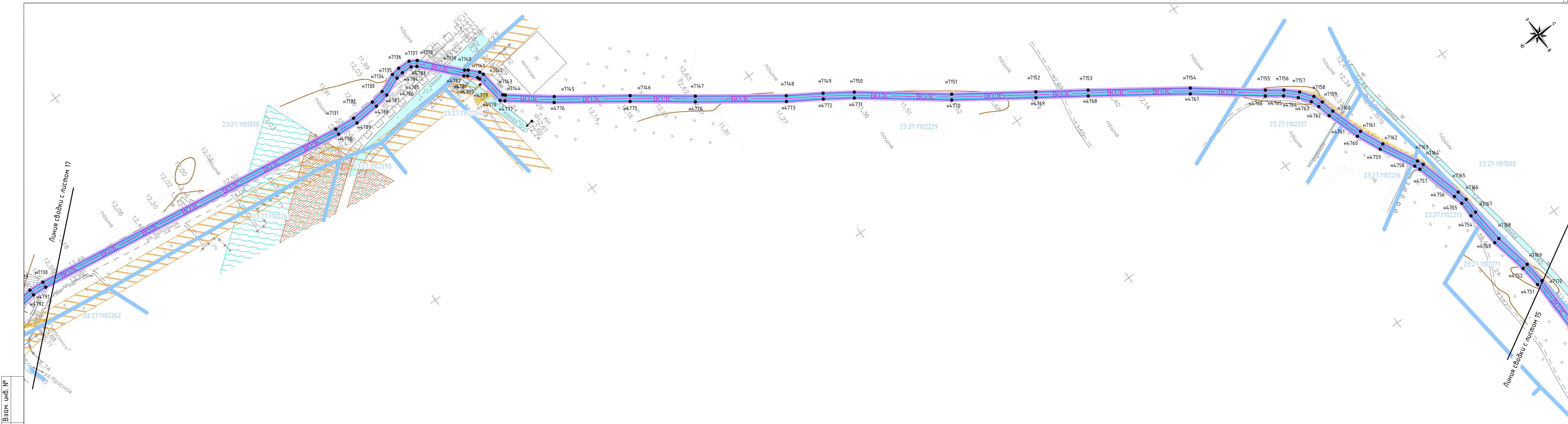
Условные обозначения приведены на листе 1



Изм.	Кол.уч.	Лист	И. док.	Подпись	Дата	4553.ВО/С.В.Ч.Н.-Т.-ДПТ-ППТ2-ГЧЗ	Лист
							14

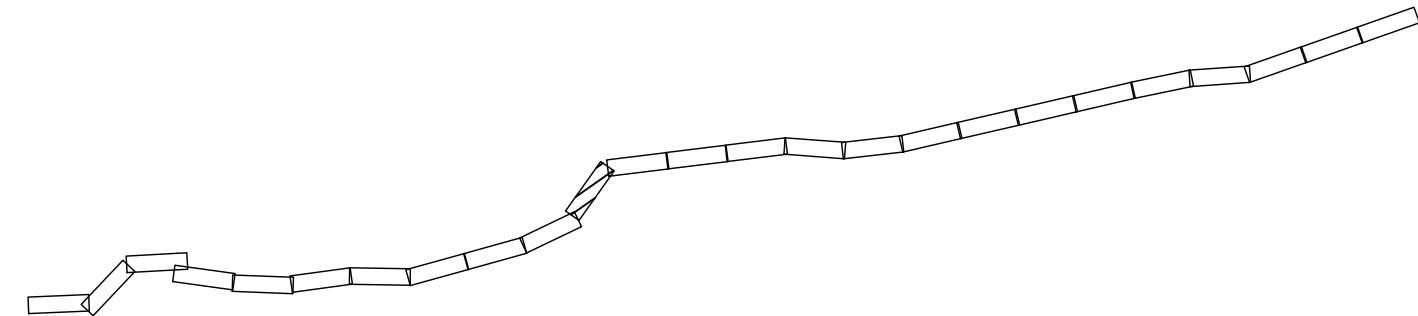






Инв. № подл.	Подп. и дата	Взам. инв. №

Условные обозначения приведены на листе 1



Изм.	Кол.уч.	Лист	И. док.	Подпись	Дата	4553.ВОЛС.ВЧ.Н.-Т.-ДПТ-ППТ2-ГЧЗ	Лист
							16




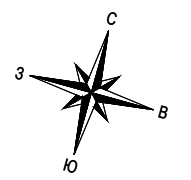




Взам. инв. №	

Формат: 4хА4 297мм\*840мм



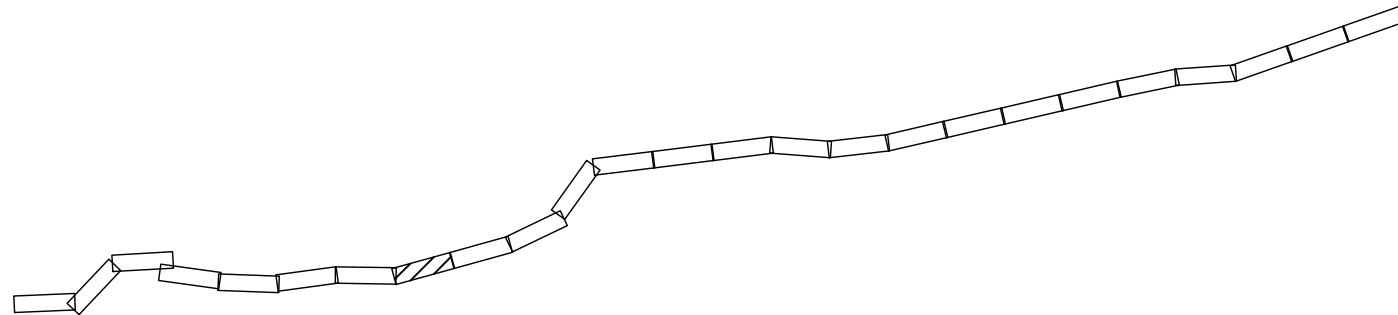


Линия съединки с листом 20

Линия съединки с листом 18

Инв. № подл. Подп. и дата Взам. инв. №

Условные обозначения приведены на листе 1



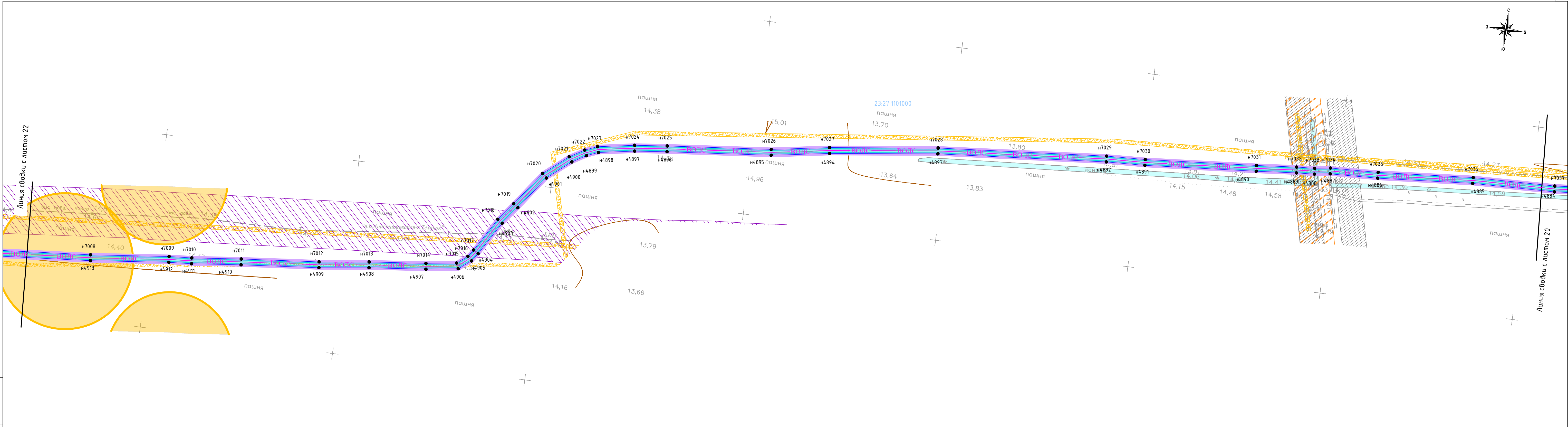
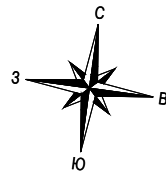
Изм.	Кол.уч.	Лист	Н.док.	Подпись	Дата	4553.ВО/С.В.Ч.Н.-Т.-ДПТ-ППТ2-ГЧЗ		Лист
								19

Формат: 4хА4 297мм\*840мм

М 1:2000

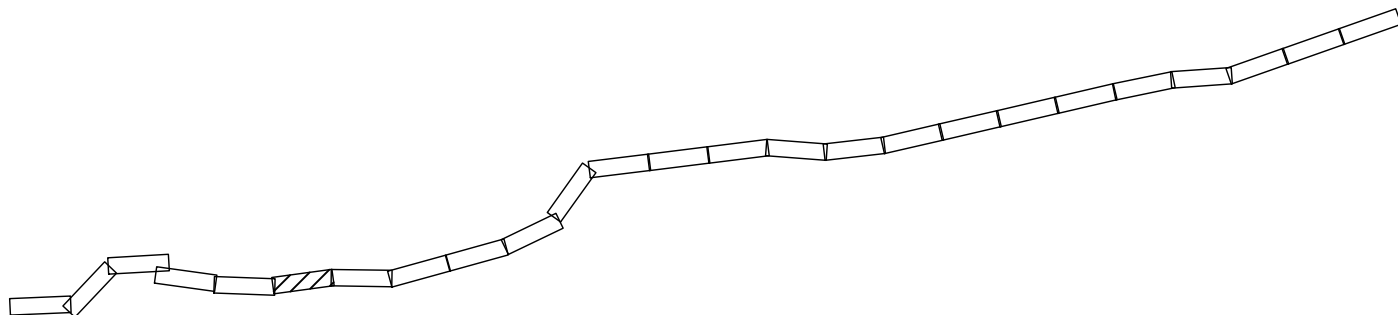






Инв. № подл.	Подп. и дата	Взам. инв. №

Условные обозначения приведены на листе 1

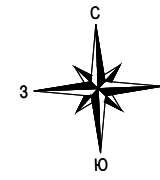


Изм.	Кол.уч.	Лист	Н док.	Подпись	Дата	4553.ВО/С.В.Ч.Н.-Т.-ДПТ-ППТ2-ГЧЗ	Лист
							21



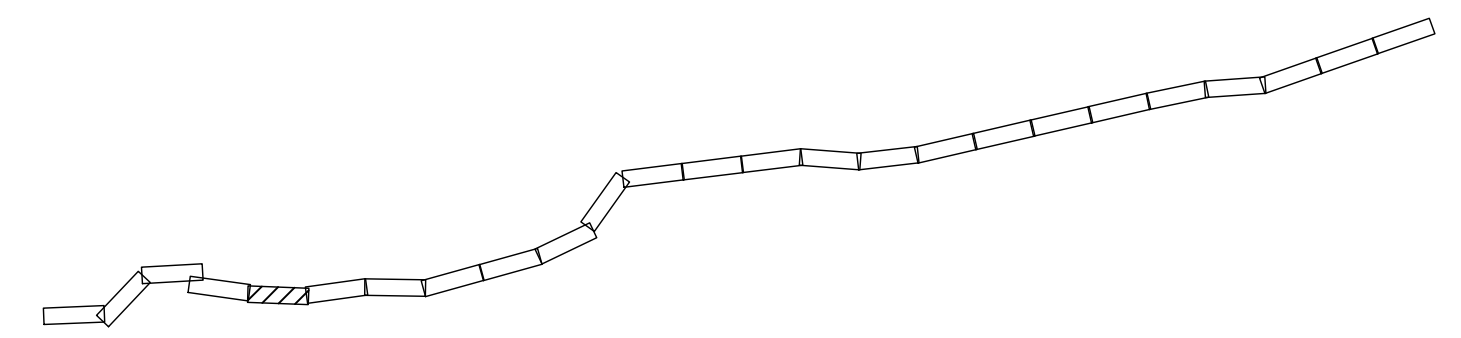
Линия съединения с листом 23

Линия съединения с листом 21



Инв. № подл. Подп. и дата. Взам. инв. №

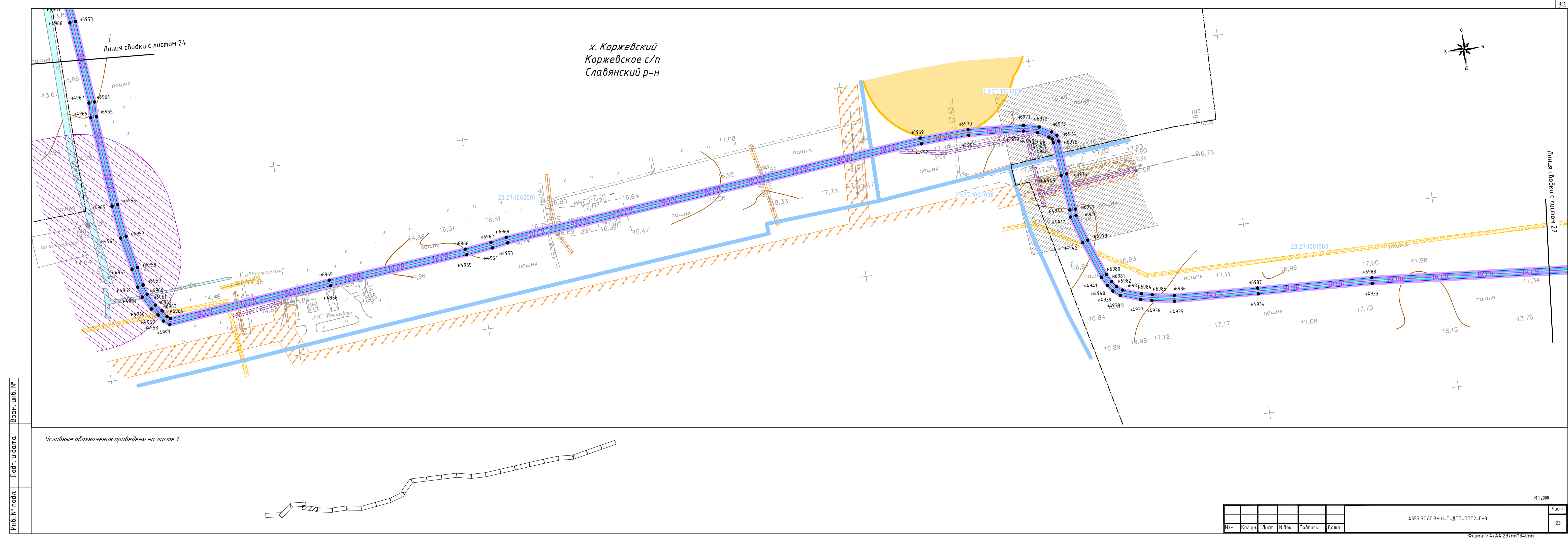
Условные обозначения приведены на листе 1



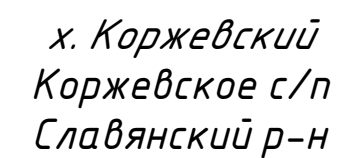
Изм.	Кол.уч.	Лист	И. док.	Подпись	Дата	4553.ВО/С.ВЧ.Н.-Т.-ДПТ-ППТ2-ГЧЗ		Лист
								22

Формат: 4хА4 297мм\*840мм

М 1:2000







Усн

Формат: 4хА4 297мм\*840мм

