

Свидетельство СРО «АИСС» №01-И-№0213-4

Заказчик – ФГКУ «В/ч 71330»

ДОКУМЕНТАЦИЯ ПО ПЛАНИРОВКЕ ТЕРРИТОРИИ

**ДЛЯ РАЗМЕЩЕНИЯ ЛИНЕЙНОГО ОБЪЕКТА
ФЕДЕРАЛЬНОГО ЗНАЧЕНИЯ:
«ВОЛОКОННО-ОПТИЧЕСКАЯ ЛИНИЯ СВЯЗИ
НОВОРОЖДЕСТВЕНСКАЯ – ТЕМРЮК» (ВОЛС Н-Т)
НА ТЕРРИТОРИИ КРАСНОДАРСКОГО КРАЯ**

ПРОЕКТ ПЛАНИРОВКИ ТЕРРИТОРИИ

**Материалы по обоснованию проекта планировки территории.
Раздел 4 «Материалы по обоснованию проекта планировки территории.
Пояснительная записка.»**

4553.ВОЛС.ВЧ.Н-Т-ДПТ-ППТ2

**ТОМ 2
Книга 15**

Инов. № подл.	Подпись и дата	Взам.инв.№

111033, г. Москва, ул. Самокатная, д. 1, стр. 2, тел/факс: (499) 323-37-10, 323-37-11, 323-38-22

Свидетельство СРО «АИСС» №01-И-№0213-4

Заказчик – ФГКУ «В/ч 71330»

ДОКУМЕНТАЦИЯ ПО ПЛАНИРОВКЕ ТЕРРИТОРИИ

ДЛЯ РАЗМЕЩЕНИЯ ЛИНЕЙНОГО ОБЪЕКТА
ФЕДЕРАЛЬНОГО ЗНАЧЕНИЯ:
«ВОЛОКОННО-ОПТИЧЕСКАЯ ЛИНИЯ СВЯЗИ
НОВОРОЖДЕСТВЕНСКАЯ – ТЕМРЮК» (ВОЛС Н-Т)
НА ТЕРРИТОРИИ КРАСНОДАРСКОГО КРАЯ

ПРОЕКТ ПЛАНИРОВКИ ТЕРРИТОРИИ

Материалы по обоснованию проекта планировки территории
Раздел 4 «Материалы по обоснованию проекта планировки территории.
Отчет о сборе исходных данных.»

4553.ВОЛС.ВЧ.Н-Т-ДПТ-ППТ2

ТОМ 2
Книга 15

Заместитель генерального директора

Анд.А. Стрельченко

Главный инженер проекта

Н.Н. Растеряев



2020

Взам. инв. №

Подпись и дата

Инв. № подл.

Состав документации по планировке территории.																																	
Номер тома, книги	Шифр	Наименование	Примечание																														
Проект планировки территории. Основная (утверждаемая) часть																																	
Раздел 1 «Проект планировки территории. Графическая часть»																																	
Том1 Книга1	4553.ВОЛС.ВЧ.Н-Т-ДПТ-ППТ1-СД	Состав документации по планировке территории	-																														
	4553.ВОЛС.ВЧ.Н-Т-ДПТ-ППТ1-С	Содержание	-																														
	4553.ВОЛС.ВЧ.Н-Т-ДПТ-ППТ1-ГЧ	Чертеж границ зон планируемого размещения линейных объектов, Чертеж красных линий. Тихорецкий, Выселковский районы Краснодарский край	-																														
	-	Чертеж границ зон планируемого размещения линейных объектов, подлежащих переносу (переустройству) из зон планируемого размещения линейных объектов	Проектом не предусмотрен																														
Том1 Книга2	4553.ВОЛС.ВЧ.Н-Т-ДПТ-ППТ1-СД	Состав документации по планировке территории	-																														
	4553.ВОЛС.ВЧ.Н-Т-ДПТ-ППТ1-С	Содержание	-																														
	4553.ВОЛС.ВЧ.Н-Т-ДПТ-ППТ1-ГЧ	Чертеж границ зон планируемого размещения линейных объектов, Чертеж красных линий. Кореновский район Краснодарский край	-																														
	-	Чертеж границ зон планируемого размещения линейных объектов, подлежащих переносу (переустройству) из зон планируемого размещения линейных объектов	Проектом не предусмотрен																														
Том1 Книга3	4553.ВОЛС.ВЧ.Н-Т-ДПТ-ППТ1-СД	Состав документации по планировке территории	-																														
	4553.ВОЛС.ВЧ.Н-Т-ДПТ-ППТ1-С	Содержание	-																														
	4553.ВОЛС.ВЧ.Н-Т-ДПТ-ППТ1-ГЧ	Чертеж границ зон планируемого размещения линейных объектов, Чертеж красных линий. Динской район Краснодарский край	-																														
	-	Чертеж границ зон планируемого размещения линейных объектов, подлежащих переносу (переустройству) из зон планируемого размещения линейных объектов	Проектом не предусмотрен																														
Том1 Книга4	4553.ВОЛС.ВЧ.Н-Т-ДПТ-ППТ1-СД	Состав документации по планировке территории	-																														
	4553.ВОЛС.ВЧ.Н-Т-ДПТ-ППТ1-С	Содержание	-																														
	4553.ВОЛС.ВЧ.Н-Т-ДПТ-ППТ1-ГЧ	Чертеж границ зон планируемого размещения линейных объектов, Чертеж красных линий. Красноармейский район	-																														
4553.ВОЛС.ВЧ.Н-Т-ДПТ-ППТ2-СД																																	
<table border="1"> <thead> <tr> <th>Изм.</th> <th>Кол. уч.</th> <th>Лист</th> <th>№ док.</th> <th>Подп.</th> <th>Дата</th> </tr> </thead> <tbody> <tr> <td>Разраб.</td> <td>Меренкова</td> <td></td> <td></td> <td></td> <td></td> </tr> <tr> <td>Проверил</td> <td>Растеряев</td> <td></td> <td></td> <td></td> <td></td> </tr> <tr> <td>ГИП</td> <td>Растеряев</td> <td></td> <td></td> <td></td> <td></td> </tr> </tbody> </table>										Изм.	Кол. уч.	Лист	№ док.	Подп.	Дата	Разраб.	Меренкова					Проверил	Растеряев					ГИП	Растеряев				
Изм.	Кол. уч.	Лист	№ док.	Подп.	Дата																												
Разраб.	Меренкова																																
Проверил	Растеряев																																
ГИП	Растеряев																																
Содержание документации по планировке территории						Статья	Лист	Листов																									
						П	1	7																									
АО «Управление перспективных технологий»																																	

Взам. инв. №

Подпись и дата

Инв. № подл.

		Краснодарский край	
	-	Чертеж границ зон планируемого размещения линейных объектов, подлежащих переносу (переустройству) из зон планируемого размещения линейных объектов	Проектом не предусмотрен
Том1 Книга5	4553.ВОЛС.ВЧ.Н-Т-ДПТ-ППТ1-СД	Состав документации по планировке территории	-
	4553.ВОЛС.ВЧ.Н-Т-ДПТ-ППТ1-С	Содержание	-
	4553.ВОЛС.ВЧ.Н-Т-ДПТ-ППТ1-ГЧ	Чертеж границ зон планируемого размещения линейных объектов, Чертеж красных линий. Славянский район Краснодарский край	-
	-	Чертеж границ зон планируемого размещения линейных объектов, подлежащих переносу (переустройству) из зон планируемого размещения линейных объектов	Проектом не предусмотрен
Том1 Книга6	4553.ВОЛС.ВЧ.Н-Т-ДПТ-ППТ1-СД	Состав документации по планировке территории	-
	4553.ВОЛС.ВЧ.Н-Т-ДПТ-ППТ1-С	Содержание	-
	4553.ВОЛС.ВЧ.Н-Т-ДПТ-ППТ1-ГЧ	Чертеж границ зон планируемого размещения линейных объектов, Чертеж красных линий. Темрюкский район Краснодарский край	-
	-	Чертеж границ зон планируемого размещения линейных объектов, подлежащих переносу (переустройству) из зон планируемого размещения линейных объектов	Проектом не предусмотрен
Раздел 2 «Положение о размещении линейных объектов»			
Том1 Книга7	4553.ВОЛС.ВЧ.Н-Т-ДПТ-ППТ1-ТЧ	Раздел 2 «Положение о размещении линейных объектов»	-
Проект планировки территории. Материалы по обоснованию			
Раздел 3 «Материалы по обоснованию проекта планировки территории. Графическая часть»			
Том2 Книга1	4553.ВОЛС.ВЧ.Н-Т-ДПТ-ППТ2-СД	Состав документации по планировке территории	-
	4553.ВОЛС.ВЧ.Н-Т-ДПТ-ППТ2-С	Содержание	-
	4553.ВОЛС.ВЧ.Н-Т-ДПТ-ППТ2-ГЧ1	Схема расположения элементов планировочной структуры (территорий, занятых линейными объектами и (или) предназначенных для размещения линейных объектов). Тихорецкий, Выселковский, Кореновский, Динской, Красноармейский, Славянский, Темрюкский районы	-

		Краснодарский край.	
Том2 Книга2	4553.ВОЛС.ВЧ.Н-Т-ДПТ-ППТ2-СД	Состав документации по планировке территории	-
	4553.ВОЛС.ВЧ.Н-Т-ДПТ-ППТ2-С	Содержание	-
	4553.ВОЛС.ВЧ.Н-Т-ДПТ-ППТ2-ГЧ2	Схема использования территории в период подготовки проекта планировки территории, Схема конструктивных и планировочных решений. Схема расположения участков трассы по листам. Тихорецкий, Выселковский районы Краснодарский край.	-
Том2 Книга3	4553.ВОЛС.ВЧ.Н-Т-ДПТ-ППТ2-СД	Состав документации по планировке территории	-
	4553.ВОЛС.ВЧ.Н-Т-ДПТ-ППТ2-С	Содержание	-
	4553.ВОЛС.ВЧ.Н-Т-ДПТ-ППТ2-ГЧ2	Схема использования территории в период подготовки проекта планировки территории, Схема конструктивных и планировочных решений. Схема расположения участков трассы по листам. Кореновский район Краснодарский край.	-
Том2 Книга4	4553.ВОЛС.ВЧ.Н-Т-ДПТ-ППТ2-СД	Состав документации по планировке территории	-
	4553.ВОЛС.ВЧ.Н-Т-ДПТ-ППТ2-С	Содержание	-
	4553.ВОЛС.ВЧ.Н-Т-ДПТ-ППТ2-ГЧ2	Схема использования территории в период подготовки проекта планировки территории, Схема конструктивных и планировочных решений. Схема расположения участков трассы по листам. Динской район Краснодарский край.	-
Том2 Книга5	4553.ВОЛС.ВЧ.Н-Т-ДПТ-ППТ2-СД	Состав документации по планировке территории	-
	4553.ВОЛС.ВЧ.Н-Т-ДПТ-ППТ2-С	Содержание	-
	4553.ВОЛС.ВЧ.Н-Т-ДПТ-ППТ2-ГЧ2	Схема использования территории в период подготовки проекта планировки территории, Схема конструктивных и планировочных решений. Схема расположения участков трассы по листам. Красноармейский район Краснодарский край.	-
Том2 Книга6	4553.ВОЛС.ВЧ.Н-Т-ДПТ-ППТ2-СД	Состав документации по планировке территории	-
	4553.ВОЛС.ВЧ.Н-Т-ДПТ-ППТ2-С	Содержание	-
	4553.ВОЛС.ВЧ.Н-Т-ДПТ-ППТ2-ГЧ2	Схема использования территории в период подготовки проекта планировки территории, Схема конструктивных и планировочных решений. Схема расположения	-

		участков трассы по листам. Славянский район Краснодарский край.	
Том2 Книга7	4553.ВОЛС.ВЧ.Н-Т-ДПТ-ППТ2-СД	Состав документации по планировке территории	-
	4553.ВОЛС.ВЧ.Н-Т-ДПТ-ППТ2-С	Содержание	-
	4553.ВОЛС.ВЧ.Н-Т-ДПТ-ППТ2-ГЧ2	Схема использования территории в период подготовки проекта планировки территории, Схема конструктивных и планировочных решений. Схема расположения участков трассы по листам. Темрюкский район Краснодарский край.	-
Том2 Книга8	4553.ВОЛС.ВЧ.Н-Т-ДПТ-ППТ2-СД	Состав документации по планировке территории	-
	4553.ВОЛС.ВЧ.Н-Т-ДПТ-ППТ2-С	Содержание	-
	4553.ВОЛС.ВЧ.Н-Т-ДПТ-ППТ2-ГЧ3	Схема границ территории объектов культурного наследия, Схема границ зон с особыми условиями использования территории, Схема границ территорий, подверженных риску возникновения чрезвычайных ситуаций природного и техногенного характера. Тихорецкий, Выселковский районы Краснодарский край.	-
Том2 Книга9	4553.ВОЛС.ВЧ.Н-Т-ДПТ-ППТ2-СД	Состав документации по планировке территории	-
	4553.ВОЛС.ВЧ.Н-Т-ДПТ-ППТ2-С	Содержание	-
	4553.ВОЛС.ВЧ.Н-Т-ДПТ-ППТ2-ГЧ3	Схема границ территории объектов культурного наследия, Схема границ зон с особыми условиями использования территории, Схема границ территорий, подверженных риску возникновения чрезвычайных ситуаций природного и техногенного характера. Кореновский район Краснодарский край.	-
Том2 Книга10	4553.ВОЛС.ВЧ.Н-Т-ДПТ-ППТ2-СД	Состав документации по планировке территории	-
	4553.ВОЛС.ВЧ.Н-Т-ДПТ-ППТ2-С	Содержание	-
	4553.ВОЛС.ВЧ.Н-Т-ДПТ-ППТ2-ГЧ3	Схема границ территории объектов культурного наследия, Схема границ зон с особыми условиями использования территории, Схема границ территорий, подверженных риску возникновения чрезвычайных ситуаций природного и техногенного характера. Динской район Краснодарский край.	-
Том2 Книга11	4553.ВОЛС.ВЧ.Н-Т-ДПТ-ППТ2-СД	Состав документации по планировке территории	-
	4553.ВОЛС.ВЧ.Н-Т-ДПТ-ППТ2-С	Содержание	-
	4553.ВОЛС.ВЧ.Н-Т-ДПТ-ППТ2-ГЧ3	Схема границ территории объектов	-

		культурного наследия, Схема границ зон с особыми условиями использования территории, Схема границ территорий, подверженных риску возникновения чрезвычайных ситуаций природного и техногенного характера. Красноармейский район Краснодарский край.	
Том2 Книга12	4553.ВОЛС.ВЧ.Н-Т-ДПТ-ППТ2-СД	Состав документации по планировке территории	-
	4553.ВОЛС.ВЧ.Н-Т-ДПТ-ППТ2-С	Содержание	-
	4553.ВОЛС.ВЧ.Н-Т-ДПТ-ППТ2-ГЧЗ	Схема границ территории объектов культурного наследия, Схема границ зон с особыми условиями использования территории, Схема границ территорий, подверженных риску возникновения чрезвычайных ситуаций природного и техногенного характера. Славянский район Краснодарский край.	-
Том2 Книга13	4553.ВОЛС.ВЧ.Н-Т-ДПТ-ППТ2-СД	Состав документации по планировке территории	-
	4553.ВОЛС.ВЧ.Н-Т-ДПТ-ППТ2-С	Содержание	-
	4553.ВОЛС.ВЧ.Н-Т-ДПТ-ППТ2-ГЧЗ	Схема границ территории объектов культурного наследия, Схема границ зон с особыми условиями использования территории, Схема границ территорий, подверженных риску возникновения чрезвычайных ситуаций природного и техногенного характера. Темрюкский район Краснодарский край.	-
Раздел 4 «Материалы по обоснованию проекта планировки территории. Пояснительная записка»			
Том2 Книга14	4553.ВОЛС.ВЧ.Н-Т-ДПТ-ППТ2-СД	Состав документации по планировке территории	-
	4553.ВОЛС.ВЧ.Н-Т-ДПТ-ППТ2-С	Содержание	-
	4553.ВОЛС.ВЧ.Н-Т-ДПТ-ППТ2-ПЗ	Раздел 4 «Материалы по обоснованию проекта планировки территории. Пояснительная записка»	-
Том2 Книга15	4553.ВОЛС.ВЧ.Н-Т-ДПТ-ППТ2-СД	Состав документации по планировке	-
	4553.ВОЛС.ВЧ.Н-Т-ДПТ-ППТ2-С	Содержание	-
	4553.ВОЛС.ВЧ.Н-Т-ДПТ-ППТ2-СИД	Отчет о сборе исходных данных	-
Проект межевания территории			
Основная часть проекта межевания территории			
Том3 Книга1	4553.ВОЛС.ВЧ.Н-Т-ДПТ-ПМТ1-СД	Состав документации по планировке территории	-

	4553.ВОЛС.ВЧ.Н-Т-ДПТ-ПМТ1-С	Содержание	-
	4553.ВОЛС.ВЧ.Н-Т-ДПТ-ПМТ1-ТЧ	Текстовая часть	-
Том3 Книга2	4553.ВОЛС.ВЧ.Н-Т-ДПТ-ПМТ1-СД	Состав документации по планировке территории	-
	4553.ВОЛС.ВЧ.Н-Т-ДПТ-ПМТ1-С	Содержание	-
	4553.ВОЛС.ВЧ.Н-Т-ДПТ-ПМТ1-ТЧ	Текстовая часть	-
Том3 Книга3	4553.ВОЛС.ВЧ.Н-Т-ДПТ-ПМТ1-СД	Состав документации по планировке территории	-
	4553.ВОЛС.ВЧ.Н-Т-ДПТ-ПМТ1-С	Содержание	-
	4553.ВОЛС.ВЧ.Н-Т-ДПТ-ПМТ1-ТЧ	Текстовая часть	-
Том3 Книга4	4553.ВОЛС.ВЧ.Н-Т-ДПТ-ПМТ1-СД	Состав документации по планировке территории	-
	4553.ВОЛС.ВЧ.Н-Т-ДПТ-ПМТ1-С	Содержание	-
	4553.ВОЛС.ВЧ.Н-Т-ДПТ-ПМТ1-ТЧ	Текстовая часть	-
Том3 Книга5	4553.ВОЛС.ВЧ.Н-Т-ДПТ-ПМТ1-СД	Состав документации по планировке территории	-
	4553.ВОЛС.ВЧ.Н-Т-ДПТ-ПМТ1-С	Содержание	-
	4553.ВОЛС.ВЧ.Н-Т-ДПТ-ПМТ1-ТЧ	Текстовая часть	-
Том3 Книга6	4553.ВОЛС.ВЧ.Н-Т-ДПТ-ПМТ1-СД	Состав документации по планировке территории	-
	4553.ВОЛС.ВЧ.Н-Т-ДПТ-ПМТ1-С	Содержание	-
	4553.ВОЛС.ВЧ.Н-Т-ДПТ-ПМТ1-ТЧ	Текстовая часть	-
Том3 Книга7	4553.ВОЛС.ВЧ.Н-Т-ДПТ-ПМТ1-СД	Состав документации по планировке территории	-
	4553.ВОЛС.ВЧ.Н-Т-ДПТ-ПМТ1-С	Содержание	-
	4553.ВОЛС.ВЧ.Н-Т-ДПТ-ПМТ1-ТЧ	Текстовая часть	-
Том3 Книга8	4553.ВОЛС.ВЧ.Н-Т-ДПТ-ПМТ1-СД	Состав документации по планировке территории	-
	4553.ВОЛС.ВЧ.Н-Т-ДПТ-ПМТ1-С	Содержание	-
	4553.ВОЛС.ВЧ.Н-Т-ДПТ-ПМТ1-ГЧ	Чертеж межевания территории. Тихорецкий, Выселковский районы Краснодарский край	-
Том3 Книга9	4553.ВОЛС.ВЧ.Н-Т-ДПТ-ПМТ1-СД	Состав документации по планировке территории	-
	4553.ВОЛС.ВЧ.Н-Т-ДПТ-ПМТ1-С	Содержание	-
	4553.ВОЛС.ВЧ.Н-Т-ДПТ-ПМТ1-ГЧ	Чертеж межевания территории. Кореновский район Краснодарский край	-
Том3 Книга10	4553.ВОЛС.ВЧ.Н-Т-ДПТ-ПМТ1-СД	Состав документации по планировке территории	-
	4553.ВОЛС.ВЧ.Н-Т-ДПТ-ПМТ1-С	Содержание	-
	4553.ВОЛС.ВЧ.Н-Т-ДПТ-ПМТ1-ГЧ	Чертеж межевания территории. Динской район Краснодарский край	-
Том3 Книга11	4553.ВОЛС.ВЧ.Н-Т-ДПТ-ПМТ1-СД	Состав документации по планировке территории	-
	4553.ВОЛС.ВЧ.Н-Т-ДПТ-ПМТ1-С	Содержание	-
	4553.ВОЛС.ВЧ.Н-Т-ДПТ-ПМТ1-ГЧ	Чертеж межевания территории. Красноармейский район Краснодарский край	-
Том3 Книга12	4553.ВОЛС.ВЧ.Н-Т-ДПТ-ПМТ1-СД	Состав документации по планировке территории	-
	4553.ВОЛС.ВЧ.Н-Т-ДПТ-ПМТ1-С	Содержание	-
	4553.ВОЛС.ВЧ.Н-Т-ДПТ-ПМТ1-ГЧ	Чертеж межевания территории.	-

		Славянский район Краснодарский край	
Том3 Книга13	4553.ВОЛС.ВЧ.Н-Т-ДПТ-ПМТ1-СД	Состав документации по планировке территории	-
	4553.ВОЛС.ВЧ.Н-Т-ДПТ-ПМТ1-С	Содержание	-
	4553.ВОЛС.ВЧ.Н-Т-ДПТ-ПМТ1-ГЧ	Чертеж межевания территории. Темрюкский район Краснодарский край	-
Проект межевания территории			
Материалы по обоснованию проекта межевания территории			
Том4 Книга1	4553.ВОЛС.ВЧ.Н-Т-ДПТ-ПМТ2-СД	Состав документации по планировке территории	-
	4553.ВОЛС.ВЧ.Н-Т-ДПТ-ПМТ2-С	Содержание	-
	4553.ВОЛС.ВЧ.Н-Т-ДПТ-ПМТ2-ГЧ	Чертеж обоснования проекта межевания территории. Тихорецкий, Выселковский районы Краснодарский край	-
Том4 Книга2	4553.ВОЛС.ВЧ.Н-Т-ДПТ-ПМТ2-СД	Состав документации по планировке территории	-
	4553.ВОЛС.ВЧ.Н-Т-ДПТ-ПМТ2-С	Содержание	-
	4553.ВОЛС.ВЧ.Н-Т-ДПТ-ПМТ2-ГЧ	Чертеж обоснования проекта межевания территории. Кореновский район Краснодарский край	-
Том4 Книга3	4553.ВОЛС.ВЧ.Н-Т-ДПТ-ПМТ2-СД	Состав документации по планировке территории	-
	4553.ВОЛС.ВЧ.Н-Т-ДПТ-ПМТ2-С	Содержание	-
	4553.ВОЛС.ВЧ.Н-Т-ДПТ-ПМТ2-ГЧ	Чертеж обоснования проекта межевания территории. Динской район Краснодарский край	-
Том4 Книга4	4553.ВОЛС.ВЧ.Н-Т-ДПТ-ПМТ2-СД	Состав документации по планировке территории	-
	4553.ВОЛС.ВЧ.Н-Т-ДПТ-ПМТ2-С	Содержание	-
	4553.ВОЛС.ВЧ.Н-Т-ДПТ-ПМТ2-ГЧ	Чертеж обоснования проекта межевания территории. Красноармейский район Краснодарский край	-
Том4 Книга5	4553.ВОЛС.ВЧ.Н-Т-ДПТ-ПМТ2-СД	Состав документации по планировке территории	-
	4553.ВОЛС.ВЧ.Н-Т-ДПТ-ПМТ2-С	Содержание	-
	4553.ВОЛС.ВЧ.Н-Т-ДПТ-ПМТ2-ГЧ	Чертеж обоснования проекта межевания территории. Славянский район Краснодарский край	-
Том4 Книга6	4553.ВОЛС.ВЧ.Н-Т-ДПТ-ПМТ2-СД	Состав документации по планировке территории	-
	4553.ВОЛС.ВЧ.Н-Т-ДПТ-ПМТ2-С	Содержание	-
	4553.ВОЛС.ВЧ.Н-Т-ДПТ-ПМТ2-ГЧ	Чертеж обоснования проекта межевания территории. Темрюкский район Краснодарский край	-

2.1.19	Обращение «О предоставлении информации» главе администрации Славянского городского поселения Краснодарского края от 11.07.2019 №И-1411	49
2.1.20	Обращение «О предоставлении информации» главе администрации Славянского городского поселения Краснодарского края от 11.07.2019 №И-1412	50
2.1.21	Обращение «О предоставлении информации» главе администрации Славянского городского поселения Краснодарского края от 11.07.2019 №И-1413	51
2.1.22	Ответ администрации Славянского городского поселения Славянского района от 12.08.2019 №01-1182/19-07-09	52
2.1.23	Обращение «О предоставлении информации» главе администрации МО Красноармейский район Краснодарского края от 11.07.2019 №И-1420	53
2.1.24	Ответ заместителя главы МО Красноармейского района от 24.08.2019 №119-6331/19	54
2.1.25	Обращение «О предоставлении информации» главе администрации МО Красноармейский район Краснодарского края от 11.07.2019 №И-1421	55
2.1.26	Ответ заместителя главы МО Красноармейского района от 24.08.2019 №119-6333/19	56
2.1.27	Обращение «О предоставлении информации» главе администрации МО Красноармейский район Краснодарского края от 11.07.2019 №И-1422	57
2.1.28	Ответ заместителя главы МО Красноармейского района от 24.08.2019 №119-6332/19	58
2.1.29	Обращение «О предоставлении информации» начальнику управления архитектуры и градостроительства администрации МО Красноармейский район Краснодарского края от 10.10.2019 №И-2055	59
2.1.30	Ответ администрации МО Красноармейского района от 06.11.2019 №1663	60
2.1.31	Обращение «О предоставлении информации» начальнику управления архитектуры и градостроительства администрации МО Динской район Краснодарского края от 11.07.2019 №И-1437	62
2.1.32	Ответ Управление архитектуры и градостроительства администрации МО Динской район от 08.08.2019 №07-05/2549	63
2.1.33	Обращение «О предоставлении информации» главе администрации МО Динской район Краснодарского края от 11.07.2020 №И-1438	65
2.1.34	Ответ Управление архитектуры и градостроительства администрации МО Динской район от 13.08.2019 №15486	66
2.1.35	Обращение «О предоставлении информации» главе администрации МО Динской район Краснодарского края от 11.07.2020 №И-1439	74
2.1.36	Ответ Управление архитектуры и градостроительства администрации МО Динской район от 13.08.2019 №15487	75
2.1.37	Обращение «О предоставлении информации» главе администрации МО Динской район Краснодарского края от 11.07.2020 №И-1440	84
2.1.38	Ответ Управление архитектуры и градостроительства администрации МО Динской район от 13.08.2019 №15485	85
2.1.39	Обращение «О предоставлении информации» главе администрации МО Кореновский район Краснодарского края от 11.07.2019 №И-1426	99
2.1.40	Обращение «О предоставлении информации» главе администрации МО Кореновский район Краснодарского края от 11.07.2019 №И-1427	100

Взам. инв. №	
Подпись и дата	
Инв. № подл.	

Изм.	Кол. уч.	Лист	№ док	Подп.	Дата

2.1.41	Обращение «О предоставлении информации» главе администрации МО Кореновский район Краснодарского края от 11.07.2019 №И-1429	101
2.1.42	Ответ администрации МО Кореновского района от 21.08.2019 №118-439/19-20	102
2.1.43	Обращение «О предоставлении документов территориального планирования» начальнику управления архитектуры и градостроительства администрации МО Кореновский район Краснодарского края от 11.07.2019 №И-1429	103
2.1.44	Ответ Отдела архитектуры и градостроительства администрации МО Кореновского района от 23.07.2019 №118-1406/19-213	104
2.1.45	Обращение «О предоставлении документов территориального планирования» начальнику управления архитектуры и градостроительства администрации МО Кореновский район Краснодарского края от 04.12.2020 №И-2448	105
2.1.46	Ответ Отдела архитектуры и градостроительства администрации МО Кореновского района от 26.12.2019 №118-2256/19-213	106
2.1.47	Обращение «О предоставлении информации» главе администрации МО Выселковский район Краснодарского края от 11.07.2019 №И-1430	107
2.1.48	Ответ администрации МО Выселковский район от 21.08.2019 №109-6980/19-14	108
2.1.49	Обращение «О предоставлении информации» главе администрации МО Выселковский район Краснодарского края от 11.07.2019 №И-1431	109
2.1.50	Ответ администрации МО Выселковский район от 21.08.2019 №109-6977/19-14	110
2.1.51	Обращение «О предоставлении информации» главе администрации МО Выселковский район Краснодарского края от 11.07.2019 №И-1432	111
2.1.52	Ответ администрации МО Выселковский район от 21.08.2019 №109-6978/19-14	112
2.1.53	Обращение «О предоставлении документов территориального планирования» начальнику управления архитектуры и градостроительства администрации МО Выселковский район, главному архитектору от 11.07.2019 №И-1433	114
2.1.54	Ответ администрации МО Выселковский район от 21.08.2019 №109-6981/19-14	115
2.1.55	Обращение «О предоставлении информации» начальнику управления архитектуры и градостроительной деятельности МО Тихорецкий район Краснодарского края от 11.07.2019 №И-1441	116
2.1.56	Обращение «О предоставлении информации» главе администрации МО Тихорецкий район Краснодарского края от 11.07.2019 №И-1443	117
2.1.57	Ответ администрации МО Тихорецкий район от 25.07.2019 №6319	118
2.1.58	Обращение «О предоставлении информации» главе администрации МО Тихорецкий район Краснодарского края от 11.07.2019 №И-1444	119
2.1.59	Обращение «О предоставлении информации» главе администрации МО Тихорецкий район Краснодарского края от 11.07.2019 №И-1445	120
2.1.60	Ответ администрации МО Тихорецкий район от 15.08.2019 №7063	121

Изм. № подл.	Подпись и дата	Взам. инв. №

Изм.	Кол. уч.	Лист	№ док	Подп.	Дата

2.1.61	Обращение «О предоставлении информации» руководителю Департамента ветеринарии Краснодарского края от 11.07.2019 №И-1461	132
2.1.62	Ответ Департамента ветеринарии Краснодарского края от 12.08.2019 №65-01-14-7296/19	133
2.1.63	Обращение «О предоставлении информации» руководителю Кубанского БВУ Федерального агентства водных ресурсов от 11.07.2019 №И-1461	134
2.1.64	Ответ Федерального агентства водных ресурсов Кубанского Бассейнового водного управления (Кубанское БВУ) от 24.07.2019 №03-06/2920	135
2.1.65	Обращение «О согласовании размещения Объекта» и.о. начальника управления государственной охраны объектов культурного наследия Краснодарского края от 30.06.2020 №И-1828	136
2.1.66	Ответ Администрации Краснодарского края управление государственной охраны объектов культурного наследия Краснодарского края от 07.07.2020 №И79-19-7157/20	138
2.1.67	Обращение «О предоставлении информации» Министру природных ресурсов Краснодарского края от 11.07.2019 №И-1448	148
2.1.68	Ответ Министерства природных ресурсов Краснодарского края от 19.08.2019 №202-03.2-09-25137/19	150
2.1.69	Обращение «О предоставлении информации» Министру природных ресурсов Краснодарского края от 11.07.2019 №И-1453	163
2.1.70	Ответ Министерства природных ресурсов Краснодарского края от 19.08.2019 №202-03.2-09-25185/19	165
2.1.71	Обращение «О предоставлении информации» Министру природных ресурсов Краснодарского края от 11.07.2019 №И-1454	229
2.1.72	Обращение «О предоставлении информации» Министру природных ресурсов Краснодарского края от 12.08.2019 №И-1646	230
2.1.73	Ответ Министерства природных ресурсов Краснодарского края от 19.08.2019 №202-03.2-09-27658/19	231
2.1.74	Обращение «О согласовании проведения работ в границах ООПТ «Ново-Березанский» по модернизации существующей линии связи» Министру природных ресурсов Краснодарского края от 01.10.2020 №И-2844	233
2.1.75	Ответ Министерства природных ресурсов Краснодарского края от 30.10.2020 №202-03.1-10-29448/19	235
2.1.76	Обращение «О предоставлении информации согласовании размещения Объекта» Министру сельского хозяйства Российской Федерации от 16.06.2020 №И-1681	237
2.1.77	Ответ Министерства сельского хозяйства Российской Федерации от 08.07.2020 №20/1757	239
2.1.78	Обращение «О предоставлении информации согласовании размещения Объекта» Министру сельского хозяйства Российской Федерации от 21.07.2020 №И-2012	264
2.1.79	Ответ Министерства сельского хозяйства Российской Федерации от 14.08.2020 №20/2040	266

Взам. инв. №	
Подпись и дата	
Инв. № подл.	

Изм.	Кол. уч.	Лист	№ док	Подп.	Дата

2.1.80	Обращение «О предоставлении информации» Врио начальника ГУ МЧС России по Краснодарскому краю, генералу-майору внутренней службы от 11.07.2019 №И-1447	291
2.1.81	Ответ «О предоставлении сведений» МЧС России Главное управление МЧС России по Краснодарскому краю от 14.08.2019 №И-6819-12-3-8	292
2.1.81	Обращение «Заявление о выдаче заключения об отсутствии полезных ископаемых в недрах под участком предстоящей застройки» Начальнику Департамента по недропользованию по Южному федеральному округу от 19.08.2020 №И-2366	293
2.1.82	Ответ «Заключение №0220» Департамента по недропользованию по Южному федеральному округу Отдел геологии и лицензирования по краснодарскому краю от 28.09.2020 №КК-ККЮФО-08-31/1537	294
2.1.83	Обращение «О предоставлении информации» Руководителю Управления Роспотребнадзора по Краснодарскому краю, главному государственному санитарному врачу по Краснодарскому краю от 11.07.2019 №И-1455	297
2.1.84	Ответ «О получении информации» Управления Федеральной службы по надзору в сфере защиты прав потребителей и благополучия человека по Краснодарскому краю от 22.07.2019 №23-00-04/19-8926-2019	298
2.1.85	Обращение «О предоставлении информации» Начальнику территориального отдела Управления Роспотребнадзора по Краснодарскому краю в Выселковском, Усть-Лабинском, Кореновском, Динском районах от 11.07.2019 №И-1456	299
2.1.86	Ответ территориального отдела Управления Роспотребнадзора по Краснодарскому краю в Выселковском, Усть-Лабинском, Кореновском, Динском районах от 22.07.2019 №23-04-17/1963-30-2019	300
2.1.87	Обращение «О предоставлении информации» Начальнику территориального отдела Управления Роспотребнадзора по Краснодарскому краю в Славянском, Красноармейском, Клинском районах от 11.07.2019 №И-1457	302
2.1.88	Ответ «О рассмотрении обращения» территориального отдела Управления Роспотребнадзора по Краснодарскому краю в Славянском, Красноармейском, Клинском районах от 15.08.2019 №23-13-26/03-2264-2019	303
2.1.89	Обращение «О предоставлении информации» Начальнику территориального отдела Управления Роспотребнадзора по Краснодарскому краю в Темрюкском районе от 11.07.2019 №И-1458	304
2.1.90	Ответ территориального отдела Управления Роспотребнадзора по Краснодарскому краю в Темрюкском районе от 02.08.2019 №23-14-27/03-1209-2019	305
2.1.91	Обращение «О предоставлении информации» Начальнику территориального отдела Управления Роспотребнадзора по Краснодарскому краю в Тихорецком, Бегоглинском, Новопокровском районах от 11.07.2019 №И-1459	306
2.1.92	Ответ территориального отдела Управления Роспотребнадзора по Краснодарскому краю в Тихорецком, Бегоглинском, Новопокровском от 08.08.2019 №23-16-29/03-868-2019	307

Инд. № подл.	Подпись и дата	Взам. инв. №

Изм.	Кол. уч.	Лист	№ док	Подп.	Дата

4553.ВОЛС.ВЧ.Н-Т-ДПТ-ППТ2-СИД

Лист

5

2.1.93	Обращение «О предоставлении информации» Руководителю Департамента Росприроднадзора по Краснодарскому краю и Республике Адыгея от 11.07.2019 №И-1446	308
2.1.94	Ответ Межрегионального управления Федеральной службы по надзору в сфере природопользования (Росприроднадзора) по Краснодарскому краю и Республике Адыгея от 16.08.2019 №0102/06/13335	309
2.1.95	Обращение «О предоставлении информации» Руководителю Азово-Черноморского территориального управления Федерального агентства по рыболовству от 11.07.2019 №И-1449	310
2.1.96	Ответ «О предоставлении информации» Федерального агентства по рыболовству Азово-Черноморского территориального управления от 08.08.2019 №11146	311
2.1.97	Обращение «О предоставлении информации и согласовании размещения Объекта» Начальнику Южного межрегионального территориального управления воздушного транспорта Федерального агентства воздушного транспорта от 12.03.2020 №И-749	314
2.1.98	Ответ «О согласовании строительства» Южного межрегионального территориального управления воздушного транспорта Федерального агентства воздушного транспорта (Южное МТУ Росавиации) от 19.03.2020 №Исх-1822/11/ЮМТУ	316
2.1.99	Обращение «О направлении заявления» Начальнику Главного управления МЧС России по Краснодарскому краю от 13.11.2020 №И-3212	318
2.1.100	Ответ «Исходные данные ГОЧС» Главного управления МЧС России по Краснодарскому краю от 21.12.2020 №ИВ-206-2720	320
2.1.101	Обращение «О согласовании документации по планировке территории» Начальнику Федерального казенного учреждения «Управления Федеральных автомобильных дорог «Тамань» Федерального дорожного агентства» от 22.12.2020 №И-3618	322
2.1.102	Ответ «О согласовании документации по планировке территории» Федерального казенного учреждения «Управления Федеральных автомобильных дорог «Тамань» Федерального дорожного агентства» от 29.01.2021 №3/214	323
2.1.103	Обращение «О согласовании документации по планировке территории» Главе администрации муниципального образования Тихорецкого района Краснодарского края от 22.12.2020 №И-3615	324
2.1.104	Ответ «О согласовании документации по планировке территории» администрации муниципального образования Тихорецкого района Краснодарского края от 12.01.2021 №66	325
2.1.105	Обращение «О согласовании документации по планировке территории» Главе администрации муниципального образования Выселковского района Краснодарского края от 22.12.2020 №И-3614	326
2.1.106	Ответ «О согласовании документации по планировке территории» администрации муниципального образования Выселковского района Краснодарского края от 04.02.2021 №109-956/21-14	327

Изм. № подл.	Подпись и дата	Взам. инв. №

Изм.	Кол. уч.	Лист	№ док	Подп.	Дата

2.1.107	Обращение «О согласовании документации по планировке территории» Главе администрации муниципального образования Кореновского района Краснодарского края от 22.12.2020 №И-3613	329
2.1.108	Ответ «О согласовании документации по планировке территории» администрации муниципального образования Кореновского района Краснодарского края от 03.02.2021 №118-250/21-13	330
2.1.109	Обращение «О согласовании документации по планировке территории» Главе администрации муниципального образования Красноармейского района Краснодарского края от 22.12.2020 №И-3611	331
2.1.110	Ответ «О согласовании документации по планировке территории» администрации муниципального образования Красноармейского района Краснодарского края от 19.01.2021 №119-278/21	332
2.1.111	Обращение «О согласовании документации по планировке территории» Главе администрации муниципального образования Славянского района Краснодарского края от 22.12.2020 №И-3610	333
2.1.112	Ответ «О рассмотрении документации» администрации муниципального образования Славянского района Краснодарского края от 13.02.2021 №624/21-22	334
2.1.113	Обращение «О согласовании документации по планировке территории» Главе администрации Новорождественского сельского поселения Тихорецкого района Краснодарского края от 22.12.2020 №И-3608	335
2.1.114	Ответ «О согласовании документации по планировке территории» администрации Новорождественского сельского поселения Тихорецкого района Краснодарского края от 22.01.2021 №99	336
2.1.115	Обращение «О согласовании документации по планировке территории» Главе администрации Газырского сельского поселения Выселковского района Краснодарского края от 22.12.2020 №И-3607	337
2.1.116	Ответ «О согласовании документации по планировке территории» администрации Газырского сельского поселения Выселковского района Краснодарского края от 05.02.2021 №108	338
2.1.217	Обращение «О согласовании документации по планировке территории» Главе администрации Иркиевского сельского поселения Выселковского района Краснодарского края от 22.12.2020 №И-3606	339
2.1.218	Ответ «О согласовании документации по планировке территории» администрации Иркиевского сельского поселения Выселковского района Краснодарского края от 18.02.2021 №225	340
2.1.219	Обращение «О согласовании документации по планировке территории» Главе администрации Березанского сельского поселения Выселковского района Краснодарского края от 22.12.2020 №И-3604	341
2.1.220	Ответ «О согласовании документации по планировке территории» администрации Березанского сельского поселения Выселковского района Краснодарского края от 05.02.2021 №209	342
2.1.221	Обращение «О согласовании документации по планировке территории» Главе администрации Журавского сельского поселения Кореновского района Краснодарского края от 22.12.2020 №И-3603	343

Изм. № подл.	Подпись и дата	Взам. инв. №

Изм.	Кол. уч.	Лист	№ док	Подп.	Дата

2.1.222	Ответ «О согласовании документации по планировке территории» администрации Журавского сельского поселения Кореновского района Краснодарского края от 08.02.2021 №81	344
2.1.223	Обращение «О согласовании документации по планировке территории» Главе администрации Платнировского сельского поселения Кореновского района Краснодарского края от 22.12.2020 №И-3602	345
2.1.224	Ответ «О согласовании документации по планировке территории» администрации Платнировского сельского поселения Кореновского района Краснодарского края от 25.01.2021 №120	346
2.1.225	Обращение «О согласовании документации по планировке территории» Главе администрации Кореновского городского поселения Кореновского района Краснодарского края от 22.12.2020 №И-3601	347
2.1.226	Ответ «О согласовании документации по планировке территории» администрации Кореновского городского поселения Кореновского района Краснодарского края от 26.01.2021 №485/21-02	348
2.1.227	Обращение «О согласовании документации по планировке территории» Главе администрации Пластуновского сельского поселения Динского района Краснодарского края от 22.12.2020 №И-3600	350
2.1.228	Ответ «О согласовании документации по планировке территории» администрации Пластуновского сельского поселения Динского района Краснодарского края от 29.01.2021 №121	351
2.1.229	Обращение «О согласовании документации по планировке территории» Главе администрации Красносельского сельского поселения Динского района Краснодарского края от 22.12.2020 №И-3599	352
2.1.230	Ответ «О согласовании документации по планировке территории» администрации Красносельского сельского поселения Динского района Краснодарского края от 14.01.2021 №61	353
2.1.231	Обращение «О согласовании документации по планировке территории» Главе администрации Динского сельского поселения Динского района Краснодарского края от 22.12.2020 №И-3598	354
2.1.232	Ответ «О согласовании документации по планировке территории» администрации Динского сельского поселения Динского района Краснодарского края от 10.02.2021 №02-16/506	355
2.1.233	Обращение «О согласовании документации по планировке территории» Главе администрации Нововеличковского сельского поселения Динского района Краснодарского края от 22.12.2020 №И-3596	356
2.1.234	Ответ «О согласовании документации по планировке территории» администрации Нововеличковского сельского поселения Динского района Краснодарского края от 20.01.2021 №130	357
2.1.235	Обращение «О согласовании документации по планировке территории» Главе администрации Марьянского сельского поселения Красноармейского района Краснодарского края от 22.12.2020 №И-3582	358
2.1.236	Ответ «О согласовании документации по планировке территории» администрации Марьянского сельского поселения Красноармейского района Краснодарского края от 19.02.2021 №213	359

Взам. инв. №	
Подпись и дата	
Инв. № подл.	

Изм.	Кол. уч.	Лист	№ док	Подп.	Дата

2.1.237	Обращение «О согласовании документации по планировке территории» Главе администрации Новомышастовского сельского поселения Красноармейского района Краснодарского края от 22.12.2020 №И-3583	360
2.1.238	Ответ «О согласовании документации по планировке территории» администрации Новомышастовского сельского поселения Красноармейского района Краснодарского края от 15.02.2021 №143	361
2.1.239	Обращение «О согласовании документации по планировке территории» Главе администрации Ивановского сельского поселения Красноармейского района Краснодарского края от 22.12.2020 №И-3595	362
2.1.240	Ответ «О согласовании документации по планировке территории» администрации Ивановского сельского поселения Красноармейского района Краснодарского края от 16.02.2021 №189	363
2.1.241	Обращение «О согласовании документации по планировке территории» Главе администрации Октябрьского сельского поселения Красноармейского района Краснодарского края от 22.12.2020 №И-3594	364
2.1.242	Ответ «О согласовании документации по планировке территории» администрации Октябрьского сельского поселения Красноармейского района Краснодарского края от 22.01.2021 №70/21	365
2.1.243	Обращение «О согласовании документации по планировке территории» Главе администрации Трудобеликовского сельского поселения Красноармейского района Краснодарского края от 22.12.2020 №И-3593	366
2.1.244	Ответ «О согласовании документации по планировке территории» администрации Трудобеликовского сельского поселения Красноармейского района Краснодарского края от 28.01.2021 №149	367
2.1.245	Обращение «О согласовании документации по планировке территории» Главе администрации Прикубанского сельского поселения Славянского района Краснодарского края от 22.12.2020 №И-3590	368
2.1.246	Ответ «О согласовании документации по планировке территории» администрации Прикубанского сельского поселения Славянского района Краснодарского края от 03.02.2021 №69	369
2.1.247	Обращение «О согласовании документации по планировке территории» Главе администрации Рисового сельского поселения Славянского района Краснодарского края от 22.12.2020 №И-3589	370
2.1.248	Ответ «О согласовании документации по планировке территории» администрации Рисового сельского поселения Славянского района Краснодарского края от 14.01.2021 №21	371
2.1.249	Обращение «О согласовании документации по планировке территории» Главе администрации Анастасиевского сельского поселения Славянского района Краснодарского края от 22.12.2020 №И-3588	372
2.1.250	Ответ «О согласовании документации по планировке территории» администрации Анастасиевского сельского поселения Славянского района Краснодарского края от 13.01.2021 №24/01-16	373
2.1.251	Обращение «О согласовании документации по планировке территории» Главе администрации Коржевского сельского поселения Славянского района Краснодарского края от 22.12.2020 №И-3587	374

Взам. инв. №	
Подпись и дата	
Инв. № подл.	

Изм.	Кол. уч.	Лист	№ док	Подп.	Дата

2.1.252	Ответ «О согласовании документации по планировке территории» администрации Коржевского сельского поселения Славянского района Краснодарского края от 14.01.2021 №11/2021-02-04	375
2.1.253	Обращение «О согласовании документации по планировке территории» Главе администрации Темрюкского городского поселения Темрюкского района Краснодарского края от 22.12.2020 №И-3586	376
2.1.254	Ответ «О согласовании документации по планировке территории» администрации Темрюкского городского поселения Темрюкского района Краснодарского края от 11.02.2021 №01-30/761	377
2.1.255	Обращение «О согласовании документации по планировке территории» Главе администрации Курчанского сельского поселения Темрюкского района Краснодарского края от 22.12.2020 №И-3585	378
2.1.256	Ответ «О согласовании документации по планировке территории» администрации Курчанского сельского поселения Темрюкского района Краснодарского края от 11.02.2021 №05-235/20-15	379
2.1.257	Обращение «О согласовании документации по планировке территории» Главе администрации Старотитаровского сельского поселения Темрюкского района Краснодарского края от 22.12.2020 №И-3584	380
2.1.258	Ответ «О согласовании документации по планировке территории» администрации Старотитаровского сельского поселения Темрюкского района Краснодарского края от 18.01.2021 №02-70/2145	381
2.1.259	Обращение «О согласовании документации по планировке территории» Руководителю Государственного казенного учреждения Краснодарского края «Краснодаравтодор» от 22.12.2020 №И-3619	382
2.1.260	Ответ «О перенаправлении обращения» Государственного казенного учреждения Краснодарского края «Краснодаравтодор» от 20.01.2021 №0104/129-КАД	383
2.1.261	Обращение «О согласовании документации по планировке территории» Главе администрации муниципального образования Темрюкского района Краснодарского края от 22.12.2020 №И-3609	384
2.1.262	Ответ «О согласовании документации по планировке территории» администрации муниципального образования Темрюкского района Краснодарского края от 26.02.2021 №07-2194/21-26	385
2.1.263	Обращение «О согласовании документации по планировке территории» Главе администрации Славянского городского поселения Славянского района Краснодарского края от 22.12.2020 №И-3592	386
2.1.264	Ответ «О согласовании документации по планировке территории» администрации Славянского городского поселения Славянского района Краснодарского края от 04.03.2021 №02-293/21-04-01.01-09	387
2.1.265	Обращение «О согласовании документации по планировке территории» Главе администрации муниципального образования Славянского района Краснодарского края от 22.12.2020 №И-3610	388
2.1.266	Ответ «О рассмотрении документации по планировке территории» администрации муниципального образования Славянского района Краснодарского края от 09.03.2021 №1016/21-22	389

Изм. № подл.	Подпись и дата	Взам. инв. №

Изм.	Кол. уч.	Лист	№ док	Подп.	Дата

4553.ВОЛС.ВЧ.Н-Т-ДПТ-ППТ2-СИД

Лист

10

2.1.267	Обращение «О согласовании документации по планировке территории» Министру транспорта и дорожного хозяйства Краснодарского края от 25.01.2021 №И-398	390
2.1.268	Ответ «О согласовании документации по планировке территории» Министерства транспорта и дорожного хозяйства Краснодарского края от 03.03.2021 №60-05.04-2706/21	391
2.1.269	Обращение «О согласовании документации по планировке территории» Главе администрации муниципального образования Динского района Краснодарского края от 22.12.2020 № И-3612	393
2.1.270	Ответ «О согласовании документации по планировке территории» Заместитель главы администрации муниципального образования Динского района от 26.02.2021 №23-03/500	394
2.1.271	Обращение «О согласовании документации по планировке территории» Главе администрации Новотитаровского сельского поселения Динского района Краснодарского края от 09.03.2021 № И-916	395
2.1.272	Ответ «О согласовании документации по планировке территории» Администрация Новотитаровского сельского поселения Динского района Краснодарского края от 18.03.2021 №738/02-24	396
2.1.273	Обращение «О согласовании документации по планировке территории» Министру природных ресурсов Краснодарского края от 10.03.2021 № И-926	397
2.1.274	Ответ «О предоставлении информации» Министерства природных ресурсов Краснодарского края 10.03.2021 №926	398
2.1.275	Обращение «О согласовании документации по планировке территории» Председателю правления Государственной компании «Российские автомобильные дороги» от 22.12.2020 № И-3620	399
2.1.276	Обращение «О выдаче заключения о возможности хозяйственного освоения» Управления государственной охраны объектов культурного наследия от 12.04.2020 № И-1316	400
2.1.277	Ответ «Заключение» Управления государственной охраны объектов культурного наследия 26.05.2021 №78-18-7937/21	401

Инв. № подл.	Подпись и дата	Взам. инв. №							Лист
Изм.	Кол. уч.	Лист	№ док	Подп.	Дата	4553.ВОЛС.ВЧ.Н-Т-ДПТ-ППТ2-СИД			11

Отчет о сборе исходных данных

В соответствии с государственным контрактом от 11 декабря 2019 года № 019/245 между Федеральным государственным казенным учреждением «Войсковая часть 71330» (далее - ФГКУ «В/ч 71330») и акционерным обществом «Управление перспективных технологий» (далее - АО «УПТ») и заданием на выполнение комплекса землеустроительных и кадастровых работ по оформлению правоустанавливающих и правоудостоверяющих документов на образуемые и (или) изменяемые земельные участки, по разработке и согласованию документации по планировке территории (проекта планировки территории и проекта межевания территории в виде отдельного документа) для размещения объекта федерального значения «Волоконно-оптическая линия связи «Новорождественская - Темрюк» (ВОЛС Н-Т) и объектов капитального строительства, входящих в его состав, специалистами АО «УПТ» выполнены работы по сбору исходных данных для разработки документации по планировке территории линейного объекта.

В настоящем Отчете о сборе исходных данных для размещения Объекта представлены все документы, письма, картографические материалы, сведения из государственных информационных источников, которые были использованы при разработке проекта планировки территории и проекта межевания территории в отношении указанного выше линейного объекта, и которые обосновывают принятые проектные решения по выделению территории, предназначенной для размещения линейного объекта, по выбору трассы и установлению границ зон планируемого размещения. Также в состав Отчета вошли согласования документации по планировке территории с уполномоченными исполнительными органами власти, согласования органов государственной или муниципальной власти.

На этапе выбора и определения территории для размещения Объекта был проведен комплексный анализ собранных данных об испрашиваемых территориях и землепользованиях. Размещение линейного объекта федерального значения: «Волоконно-оптическая линия связи Новорождественская - Темрюк» (ВОЛС Н-Т)» предусмотрено на территории Краснодарского края в границах Тихорецкого, Выселковского, Кореновского, Динского, Красноармейского, Славянского и Темрюкского районов и города Славянск-на-Кубани.

Общая протяженность объекта составляет 304 км, большую часть объекта протяженностью 266 км предполагается разместить в существующих

Взам. инв. №	
Подпись и дата	
Инв. № подл.	

Изм.	Кол. уч.	Лист	№ док	Подп.	Дата

4553.ВОЛС.ВЧ.Н-Т-ДПТ-ППТ2-СИД

Лист

12

коммуникациях - ведомственных кабельных канализациях и существующих сооружениях:

- Существующая кабельная канализация ПАО «Ростелеком» (Макрорегиональный филиал «Юг» Краснодарский край») протяженностью 2 км на территории Динского района;
- Существующая кабельная канализация ПАО «Ростелеком» (Макрорегиональный филиал «Юг» Краснодарский край») протяженностью 3 км на территории Красноармейского района и 4 км в г. Славянск-на-Кубани;
- Сооружение связи «Волоконно-оптическая линия связи из состава «Паутина-2. ВОЛС-М» протяженностью 266 км;
- протяженность участка нового строительства в грунте составляет 29 км.

Трасса Объекта будет построена в обход населенных пунктов по существующим технологическим коридорам. Технология строительства и выбранный вариант размещения объекта позволит минимизировать негативное влияние на существующую организацию территории и снизить экологические риски, реализовать возможность максимального применения при строительстве кабелеукладочной техники, обеспечить лучшие условия эксплуатации Линии связи и надежность ее работы.

Выделение территории для размещения Объекта и выбор его трассы осуществлялся в соответствии со сведениями из государственных информационных источников:

Единого государственного реестра недвижимости о земельных участках, объектах капитального строительства, границах населенных пунктов и муниципальных образований;

Государственного лесного реестра о составе и границах земель лесного фонда, лесничеств, о целевом назначении лесов о количественных, качественных, об экономических характеристиках лесов и лесных ресурсов и о лесохозяйственных регламентах;

Единого государственного реестра объектов культурного наследия (памятников истории и культуры) народов Российской Федерации о границах территорий объектов культурного наследия, границах территорий выявленных объектов культурного наследия.

Федеральной государственной информационной системы территориального планирования;

Государственных информационных систем обеспечения градостроительной деятельности Краснодарского края, содержащей сведения, документы, материалы о развитии территорий муниципальных образований,

Взам. инв. №	Подпись и дата	Инв. № подл.							Лист
Изм.	Кол. уч.	Лист	№ док	Подп.	Дата	4553.ВОЛС.ВЧ.Н-Т-ДПТ-ППТ2-СИД			13

городских и сельских поселений, об их застройке, о существующих и планируемых к размещению объектах капитального строительства, сведения о границах зон с особыми условиями использования территорий, положения об особо охраняемой природной территории, программы комплексного развития транспортной инфраструктуры, программы комплексного развития социальной инфраструктуры и иные необходимые сведения;

Государственного водного реестра о водных объектах, о водоохранных зонах и прибрежных защитных полосах, зонах затопления, подтопления и других зонах с особыми условиями их использования;

Государственного фонда данных, полученных в результате проведения землеустройства, о ранее учтенных земельных участках;

Федерального органа управления государственным фондом недр (Роснедра) и Департамента по недропользованию по Южному Федеральному округу (Югнедра) об отсутствии полезных ископаемых в недрах под участком предстоящей застройки и разрешения на осуществление застройки площадей залегания полезных ископаемых. Все указанные сведения и их источники явились основополагающими при принятии решения о выборе трассы и выделении территории, предназначенной для размещения линейного объекта, определении и установлении данного элемента планировочной структуры линейного объекта.

При выделении территории для размещения объекта и установлении ее границ также были учтены границы зон планируемого размещения объектов, установленных ранее утвержденными иными проектами планировки территории.

При подготовке документации по планировке территории учтены границы неустановленных зон с особыми условиями использования территории, размеры этих зон и ограничения по использованию территории в границах таких зон, которые устанавливаются в соответствии с законодательством Российской Федерации. Были учтены размеры устанавливаемых зон с особыми условиями использования территории в отношении водных объектов, объектов энергетики, связи, объектов коммунальной, транспортной, социальной инфраструктур, а также зоны охраны объектов культурного наследия, защитная зона объекта культурного наследия, придорожные полосы автомобильных дорог, охранная зона трубопроводов (газопроводов, нефтепроводов и нефтепродуктопроводов, аммиакопроводов), приаэродромная территория; зона охраняемого объекта, зона охраняемого военного объекта, охранная зона военного объекта, запретные и специальные зоны, устанавливаемые в связи с размещением указанных объектов, охранная зона особо охраняемой природной территории

Инв. № подл.	Подпись и дата	Взам. инв. №							Лист
Изм.	Кол. уч.	Лист	№ док	Подп.	Дата	4553.ВОЛС.ВЧ.Н-Т-ДПТ-ППТ2-СИД			14

(государственного природного заповедника, национального парка, природного парка, памятника природы), охранный зона стационарных пунктов наблюдений за состоянием окружающей среды, ее загрязнением, водоохранная (рыбоохранная) зона, прибрежная защитная полоса, округ санитарной (горно-санитарной) охраны лечебно-оздоровительных местностей, курортов и природных лечебных ресурсов, зоны санитарной охраны источников питьевого и хозяйственно-бытового водоснабжения, а также устанавливаемые в случаях, предусмотренных Водным кодексом Российской Федерации, в отношении подземных водных объектов зоны специальной охраны, зоны затопления и подтопления, санитарно-защитная зона, зона ограничений передающего радиотехнического объекта, являющегося объектом капитального строительства, охранный зона пунктов государственной геодезической сети, государственной нивелирной сети и государственной гравиметрической сети, зона наблюдения, зона безопасности с особым правовым режимом, рыбохозяйственная заповедная зона, зона минимальных расстояний до магистральных или промышленных трубопроводов (газопроводов, нефтепроводов и нефтепродуктопроводов, аммиакопроводов), охранный зона гидроэнергетического объекта, охранный зона объектов инфраструктуры метрополитена, охранный зона тепловых сетей.

Планировочные решения были приняты с учетом интересов третьих лиц, письменного согласия землепользователей, землевладельцев, арендаторов исходных земельных участков. При определении границ зон планируемого размещения объектов были учтены границы земельных участков, установленных в соответствии с требованиями земельного законодательства.

Подготовлены и направлены необходимые запросы, обращения, письма в органы государственной и муниципальной власти, организации и учреждения, обладающие необходимой информацией для разработки проектной документации и документации по планировке территории. Перечень запросов, обращений и писем с приложением соответствующих ответов в сводной ведомости выполненных запросов.

При выполнении работ были использованы положения ранее разработанных, утвержденных и планируемых к утверждению документов территориального планирования, градостроительного зонирования, документации по планировке территории.

Осуществлен сбор и анализ сведений Единого государственного реестра недвижимости: кадастровых планов территории, выписок об основных характеристиках объектов недвижимости.

Изм. № подл.	Подпись и дата	Взам. инв. №							Лист
Изм.	Кол. уч.	Лист	№ док	Подп.	Дата	4553.ВОЛС.ВЧ.Н-Т-ДПТ-ППТ2-СИД			15

Выполнены предварительные согласования с собственниками, землепользователями, землевладельцами и арендаторами земельных участков, в границах которых намечено размещение линии связи.

Осуществлены кадастровые работы и зарегистрировано право постоянного бессрочного пользования ФГКУ «Войсковая часть 71330» на сформированные земельные участки.

Настоящий отчет сформирован в трех экземплярах, один из которых является приложением к Проекту планировки территории в отношении линейного объекта, второй передан заказчику, третий хранится в архиве АО «УПТ».

Инв. № подл.	Подпись и дата	Взам. инв. №							Лист
Изм.	Кол. уч.	Лист	№ док	Подп.	Дата	4553.ВОЛС.ВЧ.Н-Т-ДПТ-ППТ2-СИД			16

ТЕКСТОВЫЕ ПРИЛОЖЕНИЯ

Инв. № подл.	Подпись и дата	Взам.инв.№



Акционерное общество

УПРАВЛЕНИЕ ПЕРСПЕКТИВНЫХ ТЕХНОЛОГИЙ

АО «УПТ» ул. Самокатная, д.1, стр. 2,

Москва, 111033;

тел./факс: (499) 323-37-10, 323-37-11;

E-mail: mail@upt.ru

ОКПО 13152639 ОГРН 1027739143717

ИНН/КПП 7723022111/772201001

Главе Администрации
МО Темрюкский район
Краснодарского края

Ф.В. Бабенкову

ул. Ленина, д.65,
г. Темрюк,
Краснодарский край, 353500

11.07.2019 № У-1405

на _____ от _____

О предоставлении информации

Уважаемый Федор Викторович!

В соответствии с Государственным контрактом АО «Управление перспективных технологий» (далее – АО «УПТ») в интересах ФГКУ «В/ч 71330» выполняет комплекс работ по оформлению разрешительной документации на строительство объекта: волоконно-оптическая линия связи «Новорождественская-Темрюк» (далее – Объект) в границах Темрюкского района Краснодарского края.

АО «УПТ» просит Вас предоставить сведения о наличии водозаборов, скотомогильников, особо охраняемых природных территорий и иных объектов в 2-километровой зоне предполагаемого размещения объекта в границах Темрюкского района Краснодарского края, которые следует учесть при проектировании Объекта и его строительстве.

Приложение: Обзорный план расположения Объекта на 1 л., 1 экз.

Заместитель генерального директора

Анд.А. Стрельченко

Исп. Растеряев Н.Н.

Тел. 8(915)070-22-76; 8(499)323-38-22 доп.14-05

E-mail: rasteryaev@upt.ru



**АДМИНИСТРАЦИЯ
МУНИЦИПАЛЬНОГО ОБРАЗОВАНИЯ
ТЕМРЮКСКИЙ РАЙОН**


Ленина ул., д. 65, г. Темрюк,
Краснодарский край, 353500,
e-mail: temruk@mo.krasnodar.ru
Тел.: (86148) 5-22-54, факс: (86148) 6-04-06
ОКПО 04019545, ОГРН 1022304744560
ИНН/КПП 2352023878/235201001

23 АВГ 2019

№

На № 21-1405 от 11.07.2019

АДМ МО ТР



04-11643/19-26

Заместителю
генерального директора
АО «УПТ»

А. А. Стрельченко

О представлении информации

Уважаемый господин Стрельченко!

Ваше обращение о представлении сведений о наличии в районе размещения объекта «Волоконно -оптическая линия связи «Новорождественская -Темрюк» (далее Объект) в границах Темрюкского района Краснодарского края, водозаборов, скотомогильников, особо охраняемых территорий и иных объектов в 2-километровой зоне вдоль оси предполагаемого размещения объекта, рассмотрено.

По существу вопроса сообщаю следующее.

Согласно Схеме территориального планирования муниципального образования Темрюкский район, утверждённой Решением X сессии Совета муниципального образования Темрюкский район VI созыва от 25 марта 2016 года № 100 «О внесении изменений в решение XLII сессии Совета муниципального образования Темрюкский район IV созыва от 30 марта 2007 года № 616 «Об утверждении «Схемы территориального планирования муниципального образования Темрюкский район»:

особо охраняемые природные территории (ООПТ) местного значения в районе расположения объекта отсутствуют;

скотомогильники отсутствуют;

в границах рассматриваемого участка расположен водозабор -насосная станция (пос. Стрелка).

Заместитель главы
муниципального образования
Темрюкский район

Р.С. Дадашев



Акционерное общество

**УПРАВЛЕНИЕ
ПЕРСПЕКТИВНЫХ
ТЕХНОЛОГИЙ**

АО «УПТ» ул. Самокатная, д.1, стр.2,
Москва, 111033;

тел./факс: (499) 323-37-10, 323-37-11;

E-mail: mail@upt.ru

ОКПО 13152639 ОГРН 1027739143717

ИНН/КПП 7723022111/772201001

Главе Администрации
МО Темрюкский район
Краснодарского края

Ф.В. Бабенкову

ул. Ленина, д.65,
г. Темрюк,
Краснодарский край, 353500

11.07.2019 № У-1407

на _____ от _____

О предоставлении информации

Уважаемый Федор Викторович!

В соответствии с Государственным контрактом АО «Управление перспективных технологий» (далее – АО «УПТ») в интересах ФГКУ «В/ч 71330» выполняет комплекс работ по оформлению разрешительной документации на строительство объекта: волоконно-оптическая линия связи «Новорождественская-Темрюк» (далее – Объект) в границах Темрюкского района Краснодарского края.

АО «УПТ» просит Вас предоставить информацию о наличии/отсутствии в 2-километровой зоне предполагаемого размещения Объекта существующих и проектируемых подземных питьевых водозаборов и их зон санитарной охраны.

В случае наличия подземных водозаборов просим выдать данные о водозаборе подземных вод с приложением копии лицензии на пользование недрами и проекта ЗСО.

Приложение: Обзорный план расположения Объекта на 1 л., 1 экз.

/ Заместитель генерального директора

Анд.А. Стрельченко



АДМИНИСТРАЦИЯ
МУНИЦИПАЛЬНОГО ОБРАЗОВАНИЯ
ТЕМРЮКСКИЙ РАЙОН

Ленина ул., д. 65, г. Темрюк,
Краснодарский край, 353500,
e-mail: temruk@mo.krasnodar.ru
Тел.: (86148) 5-22-54, факс: (86148) 6-04-06
ОКПО 04019545, ОГРН 1022304744560
ИНН/КПП 2352023878/235201001

23 АВГ 2019

№

На № И-1407 от 11.07.2019

АДМ МО ТР



04-11642/19-26

Заместителю
генерального директора
АО «УПТ»

А. А. Стрельченко

О представлении информации

Уважаемый господин Стрельченко!

Ваше обращение о представлении сведений о наличии в районе размещения объекта «Волоконно -оптическая линия связи «Новорождественская -Темрюк» (далее Объект) в границах Темрюкского района Краснодарского края, существующих и проектируемых подземных питьевых водозаборов и их ЗСО в 2-километровой зоне вдоль оси предполагаемого размещения объекта, рассмотрено.

По существу вопроса сообщая следующее.

Согласно Схеме территориального планирования муниципального образования Темрюкский район, утверждённой Решением X сессии Совета муниципального образования Темрюкский район VI созыва от 25 марта 2016 года № 100 «О внесении изменений в решение XLII сессии Совета муниципального образования Темрюкский район IV созыва от 30 марта 2007 года № 616 «Об утверждении «Схемы территориального планирования муниципального образования Темрюкский район»:

В границах рассматриваемого участка расположены источники водоснабжения, требующие организации ЗСО (пос. Октябрьский, пос. Красный Октябрь, ст. Курчанская, г. Темрюк), указанные источники водоснабжения не пересекают ось рассматриваемого объекта.

Заместитель главы
муниципального образования
Темрюкский район

Р.С. Дадашев



Акционерное общество

УПРАВЛЕНИЕ ПЕРСПЕКТИВНЫХ ТЕХНОЛОГИЙ

АО «УПТ» ул. Самокатная, д.1, стр. 2,
Москва, 111033;
тел./факс: (499) 323-37-10, 323-37-11;
E-mail: mail@upt.ru
ОКПО 13152639 ОГРН 1027739143717
ИНН/КПП 7723022111/772201001

Главе Администрации
МО Темрюкский район
Краснодарского края

Ф.В. Бабенкову

ул. Ленина, д.65,
г. Темрюк,
Краснодарский край, 353500

11.07.2019 № 11-1408

на _____ от _____

О предоставлении информации

Уважаемый Федор Викторович!

В соответствии с Государственным контрактом АО «Управление перспективных технологий» (далее – АО «УПТ») в интересах ФГКУ «В/ч 71330» выполняет комплекс работ по оформлению разрешительной документации на строительство объекта: волоконно-оптическая линия связи «Новорождественская-Темрюк» (далее – Объект) в границах Темрюкского района Краснодарского края.

Для разработки документации по планировке территории, проектной документации на строительство АО «УПТ» просит Вас предоставить информацию о наличии подземных коммуникаций в 2-километровой зоне вдоль оси предполагаемого размещения Объекта в границах Темрюкского района Краснодарского края.

Приложение: Обзорный план расположения Объекта на 1 л., 1 экз.

Заместитель генерального директора

Анд.А. Стрельченко



**АДМИНИСТРАЦИЯ
МУНИЦИПАЛЬНОГО ОБРАЗОВАНИЯ
ТЕМРЮКСКИЙ РАЙОН**

Ленина ул., д. 65, г. Темрюк,
Краснодарский край, 353500,
e-mail: temruk@mo.krasnodar.ru
Тел.: (86148) 5-22-54, факс: (86148) 6-04-06
ОКПО 04019545, ОГРН 1022304744560
ИНН/КПП 2352023878/235201001

23 АВГ 2019

№

На № 21-1408 от 14.07.2019

АДМ МО ТР



04-11641/19-26

Заместителю
генерального директора
АО «УПТ»

А. А. Стрельченко

О представлении информации

Уважаемый господин Стрельченко!

Ваше обращение о представлении сведений о наличии в районе размещения объекта «Волоконно -оптическая линия связи «Новорождественская -Темрюк» (далее Объект) в границах Темрюкского района Краснодарского края, подземных коммуникаций в 2-километровой зоне вдоль оси предполагаемого размещения объекта, рассмотрено.

По существу вопроса сообщаю следующее.

Согласно Схеме территориального планирования муниципального образования Темрюкский район, утверждённой Решением X сессии Совета муниципального образования Темрюкский район VI созыва от 25 марта 2016 года № 100 «О внесении изменений в решение XLII сессии Совета муниципального образования Темрюкский район IV созыва от 30 марта 2007 года № 616 «Об утверждении «Схемы территориального планирования муниципального образования Темрюкский район»:

В границах рассматриваемого участка расположен существующий магистральный газопровод «Анастасиевская -Темрюк», существующий и проектируемый разводящий газопроводы, а также существующий и проектируемый водопровод.

Заместитель главы
муниципального образования
Темрюкский район

Р.С. Дадашев



Акционерное общество

УПРАВЛЕНИЕ ПЕРСПЕКТИВНЫХ ТЕХНОЛОГИЙ

АО «УПТ» ул. Самокатная, д.1, стр. 2,
Москва, 111033;

тел./факс: (499) 323-37-10, 323-37-11;

E-mail: mail@upt.ru

ОКПО 13152639 ОГРН 1027739143717

ИНН/КПП 7723022111/772201001

11.07.2019 № У-1429

на _____ от _____

Начальнику управления
архитектуры и
градостроительства
администрации МО
Темрюкский район
Краснодарского края

И.В. Турлюну

ул. Ленина, д.14,
г. Темрюк,
Краснодарский край, 353500

О предоставлении информации

Уважаемый Игорь Владимирович!

В соответствии с Государственным контрактом АО «Управление перспективных технологий» (далее – АО «УПТ») в интересах ФГКУ «В/ч 71330» выполняет комплекс работ по оформлению разрешительной документации на строительство объекта: волоконно-оптическая линия связи «Новорождественская-Темрюк» (далее – Объект) в границах Темрюкского района Краснодарского края.

Для разработки документации по планировке территории АО «УПТ» просит Вас предоставить:

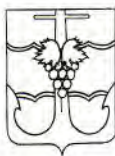
- схему территориального планирования и генеральный план муниципального образования Темрюкский район;
- информацию о наличии красных линий на территории Темрюкского района Краснодарского края, согласно приложенному обзорному плану расположения Объекта.

Приложение: Обзорный план расположения Объекта на 1 л., 1 экз.

Заместитель генерального директора

Анд.А. Стрельченко

Исп. Растеряев Н.Н.
Тел. 8(915)070-22-76; 8(499)323-38-22 доп.14-05
E-mail: rasteryaev@upt.ru



**УПРАВЛЕНИЕ
АРХИТЕКТУРЫ И
ГРАДОСТРОИТЕЛЬСТВА
АДМИНИСТРАЦИИ
МУНИЦИПАЛЬНОГО ОБРАЗОВАНИЯ
ТЕМРЮКСКИЙ РАЙОН**

Ленина ул., 14, г. Темрюк,
Краснодарский край, 353500
тел.: (86148)5-35-45

20.08.2019 № А-3698/19-30

Заместителю генерального директора
АО «Управление перспективных
технологий»

А.А. Стрельченко

На № _____ от _____

О представлении информации

Уважаемый Андрей Алексеевич!

В рамках оформления разрешительной документации на строительство объекта «Волоконно-оптическая линия связи «Новорождественская-Темрюк» направляем запрашиваемую документацию и сообщаем следующее.

Согласно главе 7 Градостроительного кодекса Российской Федерации сведения о территориальном планировании предоставляются в форме предоставления сведений информационной системы обеспечения градостроительной деятельности (ИСОГД).

В соответствии с поставленными вопросами направляем Вам следующую информацию.

Согласно схеме территориального планирования муниципального образования Темрюкский район, утвержденной решением Совета муниципального образования Темрюкский район от 30 марта 2007 года № 616 (в редакции от 25 марта 2016 года № 100), рассматриваемый объект пересекает границу населенных пунктов п. Светлый Путь, г. Темрюк, пересекает территорию существующей индивидуальной жилой застройки с приусадебными участками, территорию проектируемой индивидуальной жилой застройки с приусадебными участками, кладбище традиционного захоронения действующее, курган-памятник археологии, территорию детских дошкольных и образовательных учреждений, территорию существующей многоквартирной жилой застройки, соединительную линию связи, оптоволоконную линию связи, территорию существующих производственных, коммунально-складских и сельскохозяйственных предприятий, территорию земель сельскохозяйственного назначения, территорию земель сельскохозяйственного использования, газопровод магистральный существующий, территорию земель населенного пункта, высоковольтную линию электропередач напряжением 35кВ и выше существующую, зеленые насаждения общего пользования, кладбище традиционного захоронения проектируемой, территорию

проектируемых производственных, коммунально-складских и сельскохозяйственных предприятий, существующую автомобильную дорогу федерального, регионального или межмуниципального значения, территорию сельскохозяйственных угодий для выращивания риса, водный объект р. Кубань «Патрушин рукав», водный объект «Казачий Ерик», водный объект «Переволока», железную дорогу существующую, территорию лесонасаждений, водопровод существующий/проектируемый.

Согласно генеральному плану Курчанского сельского поселения Темрюкского района, утвержденному решением Совета Курчанского сельского поселения от 20 декабря 2012 года № 248 (в редакции решения Совета муниципального образования Темрюкский район от 24 июля 2018 года № 495), рассматриваемый объект пересекает проектируемую территорию усадебной жилой застройки, территорию рекреационного назначения, в том числе зеленые насаждения общего пользования и спортивные объекты, магистральную автомобильную дорогу общего пользования, кладбище традиционного захоронения (закрываемое), среднюю общеобразовательную школу, существующую территорию усадебной жилой застройки, территория объектов подлежащих восстановлению, модернизации и реконструкции, территорию земель сельскохозяйственного назначения, пересекает магистральный газопровод, магистральный газопровод-отвод, волоконно-оптическую линию связи.

Согласно генеральному плану Темрюкского городского поселения Темрюкского района, утвержденному решением Совета Темрюкского городского поселения от 23 ноября 2010 года № 127 (в редакции от 27 марта 2018 года № 433), рассматриваемый объект пересекает территорию земель сельскохозяйственного использования, газопровод демонтируемый, магистральный газопровод, территорию производственного и коммунально-складского назначения (сущ. и проект), территорию рекреационного назначения, в том числе озелененных пространств и спортивных объектов, кладбище действующее с возможностью расширения, территорию среднеплотной застройки, территорию плотной застройки, территорию multifunctional застройки с элементами общественного/транспортно-логистического назначения, земли сельскохозяйственного назначения, водный объект р. Кубань, железную дорогу существующую.

Согласно генеральному плану Старотитаровского сельского поселения Темрюкского района, утвержденному решением Совета муниципального образования Темрюкский район от 20 ноября 2009 года № 1211 (в редакции решения Совета муниципального образования Темрюкский район от 21 июня 2018 года № 476), рассматриваемый объект пересекает территорию зеленых насаждений общего пользования, планируемую особо охраняемую природную территорию регионального значения Памятник природы «Дубовый рынок».

Согласно генеральному плану Краснострельского сельского поселения Темрюкского района, утвержденному решением Совета Краснострельского


сельского поселения от 27 июня 2013 года № 272 (в редакции решения Совета муниципального образования Темрюкский район от 24 июля 2018 года № 493), рассматриваемый объект пересекает территорию земель промышленности, энергетики, транспорта, связи, радиовещания, телевидения, информатики, земель для обеспечения космической деятельности, земель обороны, безопасности и земель иного специального назначения.

В генеральных планах сельских поселений Темрюкского района красные линии не установлены.

Схема территориального планирования муниципального образования Темрюкский район и генеральные планы сельских поселений Темрюкского района Краснодарского края размещены в Федеральной государственной информационной системе территориального планирования (<https://fgistp.economy.gov.ru>) в растровом формате.

Приложение: на 9 л. в 1 экз.

Начальник управления
архитектуры и градостроительства
главный архитектор
муниципального образования
Темрюкский район



И.В. Турлюн

С.Б. Бокарева
П.Б. Обабко
8(86148)53544



Акционерное общество

УПРАВЛЕНИЕ ПЕРСПЕКТИВНЫХ ТЕХНОЛОГИЙ

АО «УПТ» ул. Самокатная, д.1, стр. 2,
Москва, 111033;
тел./факс: (499) 323-37-10, 323-37-11;
E-mail: mail@upt.ru
ОКПО 13152639 ОГРН 1027739143717
ИНН/КПП 7723022111/772201001

Главе Администрации
МО Славянский район
Краснодарского края

Р.И. Синяговскому

ул. Красная, д.22,
г. Славянск-на-Кубани,
Краснодарский край,
353560

11.07.2019 № 11-1416

на _____ от _____

О предоставлении информации

Уважаемый Роман Иванович!

В соответствии с Государственным контрактом АО «Управление перспективных технологий» (далее – АО «УПТ») в интересах ФГКУ «В/ч 71330» выполняет комплекс работ по оформлению разрешительной документации на строительство объекта: волоконно-оптическая линия связи «Новорождественская-Темрюк» (далее – Объект) в границах Славянского района Краснодарского края.

АО «УПТ» просит Вас предоставить сведения о наличии водозаборов, скотомогильников, особо охраняемых природных территорий и иных объектов в 2-километровой зоне предполагаемого размещения Объекта в границах Славянского района Краснодарского края, которые следует учесть при проектировании Объекта и его строительстве.

Приложение: Обзорный план расположения Объекта на 1 л., 1 экз.

/Заместитель генерального директора

Анд.А. Стрельченко



**Управление архитектуры
администрации
муниципального образования
Славянский район**

Школьная ул., 304, г. Славянск-на-Кубани,
Краснодарский край, 353560, тел./факс: (86146)2-19-64
ОГРН-1072349001086
ИНН/КПП 2349029301/234901001

13.08.2019 № 2464/19-01-08

На № И-1416 от 11.07.2019г.

О представлении информации

Уважаемый Алексей Алексеевич!

В целях надлежащего предоставления информации по строительству объекта: «Волоконно-оптическая линия связи «Новорождественская – Темрюк» в границах Славянского района Краснодарского края о наличии водозаборов, скотомогильников, особоохраняемых природных территориях и иных объектов в 2-километровой зоне предполагаемого размещения объекта прошу Вас направить на адрес электронной почты arhislav@mail.ru координаты вышеуказанного участка в системе МСК 23 в формате dxf файла с пометкой «для Шнейдер М.П».

Исполняющий обязанности
начальника управления архитектуры,
главного архитектора

А.В. Гопак

Согласовано:

Заместитель главы муниципального
образования Славянский район
(вопросы строительства, архитектуры
и градостроительства)

Т.А. Берсенева

Мария Павловна Шнейдер
8(86146)2-19-64

« 1 »	Вх. № В-1087
листов	20» 08 2019г.
АО «Управление перспективных технологий»	



Акционерное общество

УПРАВЛЕНИЕ ПЕРСПЕКТИВНЫХ ТЕХНОЛОГИЙ

АО «УПТ» ул. Самокатная, д.1, стр.2,
Москва, 111033;

тел./факс: (499) 323-37-10, 323-37-11;

E-mail: mail@upt.ru

ОКПО 13152639 ОГРН 1027739143717

ИНН/КПП 7723022111/772201001

Главе Администрации
МО Славянский район
Краснодарского края

Р.И. Синяговскому

ул. Красная, д.22,
г. Славянск-на-Кубани,
Краснодарский край,
353560

11.07.2019 № 11-1417

на _____ от _____

О предоставлении информации

Уважаемый Роман Иванович!

В соответствии с Государственным контрактом АО «Управление перспективных технологий» (далее – АО «УПТ») в интересах ФГКУ «В/ч 71330» выполняет комплекс работ по оформлению разрешительной документации на строительство объекта: волоконно-оптическая линия связи «Новорождественская-Темрюк» (далее – Объект) в границах Славянского района Краснодарского края.

АО «УПТ» просит Вас предоставить информацию о наличии/отсутствии в 2-километровой зоне вдоль оси предполагаемого размещения Объекта существующих и проектируемых подземных питьевых водозаборов и их зон санитарной охраны.

В случае наличия подземных водозаборов просим выдать данные о водозаборе подземных вод с приложением копии лицензии на пользование недрами и проекта ЗСО.

Приложение: Обзорный план расположения Объекта на 1 л., 1 экз.

Заместитель генерального директора

Анд.А. Стрельченко



**Управление архитектуры
администрации
муниципального образования
Славянский район**

Школьная ул., 304, г. Славянск-на-Кубани,
Краснодарский край, 353560, тел./факс: (86146)2-19-64
ОГРН-1072349001086
ИНН/КПП 2349029301/234901001

13.08.2019 № 2469/19-01-08

На № И-1417 от 11.07.2019г.

Генеральному директору
акционерного общества
«Управление перспективных
технологий»

А.А. Стрельченко

О представлении информации

Уважаемый Алексей Алексеевич!

В целях надлежащего предоставления информации по строительству объекта: «Волоконно-оптическая линия связи «Новорождественская – Темрюк» в границах Славянского района Краснодарского края о наличии/отсутствии в 2-километровой зоне вдоль оси предполагаемого размещения объекта существующих и проектируемых подземных водозаборов и их зон санитарной охраны прошу Вас направить на адрес электронной почты arhislav@mail.ru координаты вышеуказанного участка в системе МСК 23 в формате dxf файла с пометкой «для Шнейдер М.П.».

Исполняющий обязанности
начальника управления архитектуры,
главного архитектора

[Signature]
А.В. Гопак

Согласовано:
Заместитель главы муниципального
образования Славянский район
(вопросы строительства, архитектуры
и градостроительства)

[Signature]

Т.А. Берсенева

Мария Павловна Шнейдер
8(86146)2-19-64

« 1 »	Вх. № 15-1086
листов	« 20 » 08 2019 г.
АО «Управление перспективных технологий»	



АО «УПТ» ул. Самокатная, д.1, стр. 2,
Москва, 111033;
тел./факс: (499) 323-37-10, 323-37-11;
E-mail: mail@upt.ru
ОКПО 13152639 ОГРН 1027739143717
ИНН/КПП 7723022111/772201001

Главе Администрации
МО Славянский район
Краснодарского края

Р.И. Синяговскому

ул. Красная, д.22,
г. Славянск-на-Кубани,
Краснодарский край,
353560

11.07.2019 № 11-1418

на _____ от _____

О предоставлении информации

Уважаемый Роман Иванович!

В соответствии с Государственным контрактом АО «Управление перспективных технологий» (далее – АО «УПТ») в интересах ФГКУ «В/ч 71330» выполняет комплекс работ по оформлению разрешительной документации на строительство объекта: волоконно-оптическая линия связи «Новорождественская-Темрюк» (далее – Объект) в границах Славянского района Краснодарского края.

Для разработки документации по планировке территории, проектной документации на строительство АО «УПТ» просит Вас предоставить информацию о наличии подземных коммуникаций в 2-километровой зоне предполагаемого размещения Объекта в границах Славянского района Краснодарского края.

Приложение: Обзорный план расположения Объекта на 1 л., 1 экз.

Заместитель генерального директора

Анд.А. Стрельченко

**Управление архитектуры
администрации
муниципального образования
Славянский район**

Школьная ул., 304, г. Славянск-на-Кубани,
Краснодарский край, 353560, тел./факс:(86146)2-19-64
ОГРН-1072349001086
ИНН/КПП 2349029301/234901001

13.08.2019 № 2468/19-01-08

На № И-1418 от 11.07.2019г.

Генеральному директору
акционерного общества
«Управление перспективных
технологий»

А.А. Стрельченко

О представлении информации

Уважаемый Алексей Алексеевич!

В целях надлежащего предоставления информации по строительству объекта: «Волоконно-оптическая линия связи «Новорождественская – Темрюк» в границах Славянского района Краснодарского края о наличии подземных коммуникаций в 2-километровой зоне предполагаемого размещения объекта прошу Вас направить на адрес электронной почты arhislav@mail.ru координаты вышеуказанного участка в системе МСК 23 в формате dxf файла с пометкой «для Шнейдер М.П».

Исполняющий обязанности
начальника управления архитектуры,
главный архитектор

А.В. Гопак

Согласовано:

Заместитель главы муниципального
образования Славянский район
(вопросы строительства, архитектуры
и градостроительства)

Т.А. Берсенева

Мария Павловна Шнейдер
8(86146)2-19-64

« 1 »	Вх. №	B-1088
листов	« 20 » 08	2019 г.
АО «Управление перспективных технологий»		



Акционерное общество

УПРАВЛЕНИЕ ПЕРСПЕКТИВНЫХ ТЕХНОЛОГИЙ

АО «УПТ» ул. Самокатная, д.1, стр. 2,

Москва, 111033;

тел./факс: (499) 323-37-10, 323-37-11;

E-mail: mail@upt.ru

ОКПО 13152639 ОГРН 1027739143717

ИНН/КПП 7723022111/772201001

11.07.2019 № У-1419

на _____ от _____

И.о. начальника управления
архитектуры и
градостроительства
администрации МО
Славянский район
Краснодарского края

А.В. Гопаку

ул. Школьная, д. 304,
г. Славянск-на-Кубани,
Краснодарский край, 353560

О предоставлении информации

Уважаемый Александр Владимирович!

В соответствии с Государственным контрактом АО «Управление перспективных технологий» (далее – АО «УПТ») в интересах ФГКУ «В/ч 71330» выполняет комплекс работ по оформлению разрешительной документации на строительство объекта: волоконно-оптическая линия связи «Новорождественская-Темрюк» (далее – Объект) в границах Славянского района Краснодарского края.

Для разработки документации по планировке территории АО «УПТ» просит Вас предоставить:

- схему территориального планирования и генеральный план муниципального образования Славянский район и городского поселения Славянск-на-Кубани;
- информацию о наличии красных линий на территории муниципального образования Славянский район и городского поселения Славянск-на-Кубани, согласно приложенному обзорному плану расположения Объекта.

Приложение: Обзорный план расположения Объекта на 1 л., 1 экз.

Заместитель генерального директора

Андрей А. Стрельченко

Исп. Растеряев Н.Н.

Тел. 8(915)070-22-76; 8(499)323-38-22 доп.14-05

E-mail: rastervay@upt.ru



**Управление архитектуры
администрации
муниципального образования
Славянский район**

Школьная ул., 304, г. Славянск-на-Кубани,
Краснодарский край, 353560, тел./факс: (86146)2-19-64
ОГРН-1072349001086
ИНН/КПП 2349029301/234901001

13.08.2019 № 2470/19-08

На № И-1419 от 11.07.2019г.

Генеральному директору
акционерного общества
«Управление перспективных
технологий»

А.А. Стрельченко

О представлении информации

Уважаемый Алексей Алексеевич!

В соответствии с Вашим запросом по строительству объекта: «Волоконно-оптическая линия связи «Новорождественская – Темрюк» в границах Славянского района сообщая, что схема территориального планирования муниципального образования Славянский район, а также генеральный план Славянского городского поселения Славянского района в соответствии с требованиями статьи 57.1 Градостроительного кодекса Российской Федерации размещены на официальном сайте Федеральной Государственной Информационной Системы Территориального Планирования (ФГИС ТП) для общего доступа.

Ознакомиться с вышеуказанными документами, а также скачать можно по следующим ссылкам:

1. Схема территориального планирования муниципального образования Славянский район
https://fgistp.economy.gov.ru/?show_document=true&doc_type=npa&uin=0364500002010320171124445;

2. Генеральный план Славянского городского поселения Славянского района
https://fgistp.economy.gov.ru/?show_document=true&doc_type=npa&uin=0364510102010320171123586

Исполняющий обязанности
начальника управления архитектуры,
главный архитектор

Мария Павловна Шнейдер
8(86146)2-19-64

Шнейдер

До 20.08.2019

« 1 »	Вх. № В - 1085
листов	« 20 » 08 2019 г.
АО «Управление перспективных технологий»	



Акционерное общество

УПРАВЛЕНИЕ ПЕРСПЕКТИВНЫХ ТЕХНОЛОГИЙ

АО «УПТ» ул. Самокатная, д.1, стр. 2,

Москва, 111033;

тел./факс: (499) 323-37-10, 323-37-11;

E-mail: mail@upt.ru

ОКПО 13152639 ОГРН 1027739143717

ИНН/КПП 7723022111/772201001

Главе Администрации
МО Славянский район
Краснодарского края

Р.И. Синяговскому

ул. Красная, д.22,
г. Славянск-на-Кубани,
Краснодарский край,
353560

18. 11. 2019 № 11-2322

на _____ от _____

О предоставлении информации

Уважаемый Роман Иванович!

В соответствии с Государственным контрактом АО «Управление перспективных технологий» (далее – АО «УПТ») в интересах ФГКУ «В/ч 71330» выполняет комплекс работ по оформлению разрешительной документации на строительство объекта: волоконно-оптическая линия связи «Новорождественская-Темрюк» (далее – Объект) в границах Славянского района Краснодарского края.

Для разработки документации по планировке территории, проектной документации на строительство АО «УПТ» просит Вас предоставить информацию о наличии подземных коммуникаций, о скотомогильниках, о наличии особо охраняемых природных территорий, о наличии проектируемых подземных водозаборов и их зон санитарной охраны в 2-километровой зоне предполагаемого размещения Объекта в границах Славянского района Краснодарского края.

Приложение: Обзорный план расположения Объекта на 1 л., 1 экз.

Заместитель начальника УПР

К.Е. Смирнов

Исп. Зверева А.М.
Тел. 14-54



**АДМИНИСТРАЦИЯ
МУНИЦИПАЛЬНОГО ОБРАЗОВАНИЯ
СЛАВЯНСКИЙ РАЙОН**

Красная ул., 22, г. Славянск-на-Кубани,
Краснодарский край, 353560
тел.: 4-36-87; факс: 4-36-79
ОКПО- 04019522, ОГРН-1022304655174
ИНН/КПП 2349017419/234901001
slavyansk @ mo. krasnodar. ru

06.12.2019 № 5923/19-18-18

На № 11-2322 от 18.11.2019

Заместителю начальника УПР
акционерного общества
«Управление перспективных
технологий»

К.Е. Смирнову

О представлении информации

Уважаемый Константин Евгеньевич!

Рассмотрев представленные Вами координаты по строительству объекта: «Волоконно-оптическая линия связи «Новорождественская – Темрюк» в границах Славянского района Краснодарского края сообщаем следующее:

Проектируемый объект предполагается разместить на территории Славянского городского, Прикубанского, Рисового, Анастасиевского и Коржевского сельских поселений Славянского района.

1. В границах Славянского городского поселения Славянского района проектируемый объект и его 2-х километровая зона расположены:

В границах охранной зоны гидрологического поста I разряда Славянск-на-Кубани – река Кубань, рукав Протока (ГП-I Славянск-на-Кубани- р. Кубань, рук. Протока), в соответствии постановлением Правительства от 27 августа 1999 года № 972 «Об утверждении Положения о создании охранных зон стационарных пунктов наблюдений за состоянием окружающей природной среды, ее загрязнением»;

В границах прибрежной защитной полосы реки Протока, в соответствии с приказом министерства природных ресурсов от 23 октября 2018 года № 1782 «Об установлении границ водоохранной зоны и прибрежной защитной полосы, местоположения береговой линии (границы водного объекта) реки Протока на территории Славянского, Приморско-Ахтарского, Калининского, Красноармейского, Крымского и Абинского районов»;

В границах охранной зоны с особыми условиями использования территории горного отвода «Прибрежно-Новотитаровский участок» в соответствии с Законом Российской Федерации от 21 февраля 1992 года № 2395-I «О недрах»;

В границах водоохранной зоны реки Протока, в соответствии с приказом министерства природных ресурсов от 23 октября 2018 года № 1782 «Об установлении границ водоохранной зоны и прибрежной защитной полосы, местоположения береговой линии (границы водного объекта) реки Протока на

территории Славянского, Приморско-Ахтарского, Калининского, Красноармейского, Крымского и Абинского районов»;

В границах объекта рекреационного назначения – набережной реки Протока г. Славянск-на-Кубани;

В границах охранной зоны ВЛ-35 кВ «Славянская-110 – Центральная», в соответствии с постановлением Правительства Российской Федерации от 24 февраля 2009 года № 160 «О порядке установления охранных зон объектов электросетевого хозяйства и особых условий использования земельных участков, расположенных в границах таких зон»;

В границах санитарно-защитной зоны Общества с ограниченной ответственностью «Славянский кирпичный завод Крайпотребсоюза»;

В границах публичного сервитута в отношении земель и земельных участков в границах линейного объекта электросетевого хозяйства регионального значения «Строительство ВЛ 110 кВ «Славянская 220 – Красноармейская» с расширением ПС 110кВ «Красноармейская» для размещения объекта электросетевого хозяйства, необходимого для организации электроснабжения населения;

В границах охранной зоны волоконно-оптической линии передач ОАО «МТС» «Краснодар-Новороссийск»;

В границах придорожной полосы автомобильной дороги «Темрюк-Краснодар-Кропоткин-граница Ставропольского края»;

В границах зоны санитарной охраны III-го пояса по скважине №112 ООО «Кубанские деликатесы», в соответствии с протоколом заседания экспертной комиссии по утверждению проектов зон санитарной охраны водных объектов от 26 октября 2010 года № 320;

В границах охранной зоны объекта культурного наследия (курганной группы), расположенной в 0,2 км к западу от западной окраины города Славянск-на-Кубани, между створами ул. Комсомольская и ул. Больничная;

В охранной зоне санитарной охраны III-го пояса по скважине №114 ООО «Кубанские деликатесы», в соответствии с протоколом заседания экспертной комиссии по утверждению проектов зон санитарной охраны водных объектов от 26 октября 2010 года № 320;

В границах охранной зоны ВЛ-35 кВ «Центральная - НС-12», в соответствии с письмом Министерства экономического развития Российской Федерации от 09 июня 2011 года № 11882-ИМ/Д23;

В границах садоводческого товарищества «Хуторок»;

В зоне городского общественного кладбища традиционного захоронения, расположенного по адресу: г. Славянск-на-Кубани, ул. Красная, 165/1;

В границах земельного участка, на котором располагается войсковая часть № 48268;

2. В границах Прикубанского сельского поселения Славянского района проектируемый объект и его 2-х километровая зона расположены:

В границах садоводческого товарищества «Ивушка»;

В границах п. МТФ № 8 колхоза «Путь к Коммунизму»;

В охранной зоне ВЛ-35 кВ «Центральная - НС-12»;

В охранной зоне «ВЛ-10 кВ «НС-6»;

В охранной зоне ВЛ-10 кВ «СГ-9»;

В охранной зоне волоконно-оптической линии передач ОАО «МТС» «Краснодар-Новороссийск»;

В охранной зоне ВЛ-10 кВ «НС-2»;

Пересекает магистральный канал в границах ЗАО «Прикубанское» и проходит по рисовым чекам (мелиорируемым землям);

В охранной зоне водозаборных существующих сооружений;

В границах придорожной полосы автомобильной дороги «Темрюк-Краснодар-Кропоткин-граница Ставропольского края»;

3. В границах Рисового сельского поселения Славянского района проектируемый объект и его 2-х километровая зона расположены:

В границах охранной зоны газопровода Березанская КС - Славянск-на-Кубани;

В границах охранной зоны ВЛ-10 кВ «НС-8»;

В границах придорожной полосы автомобильной дороги «г. Темрюк – г. Краснодар – г. Кропоткин – граница Ставропольского края»;

В границах придорожной полосы автомобильной дороги «хут. Бараниковский – хут. Семисводный – ст-ца Анастасиевская»;

В охранной зоне волоконно-оптической линии передач ОАО «МТС» «Краснодар-Новороссийск»;

В границах садоводческого товарищества «Тюльпан».

4. В границах Анастасиевского сельского поселения Славянского района проектируемый объект и его 2-х километровая зона расположены:

В охранной зоне ВЛ-10 кВ «НС-4»;

В охранной зоне ВЛ-10 кВ «А-1»;

В охранной зоне ВЛ-35 кВ «Ханьков - НС-14»;

В границах придорожной полосы автомобильной дороги «г. Темрюк – г. Краснодар – г. Кропоткин – граница Ставропольского края»;

2-х километровая зона проходит по землям населенного пункта ст-ца Анастасиевская, а также по землям сельскохозяйственного назначения с существующими объектами сельскохозяйственного производства;

В охранной зоне памятников археологии – курганов;

В охранной зоне ВЛ 220 кВ (проектируемая);

В охранной зоне ВЛ-110 кВ «Ханьков – Курчанская»;

В охранной зоне газопровода Анастасиевская-Темрюк 2;

В охранной зоне ВЛ-10 кВ «АН-7»;

В охранной зоне волоконно-оптической линии передач ОАО «МТС» «Краснодар-Новороссийск»;

В границах водоохранной зоны балки Ерика Кубанка;

В границах существующих нефтяных буровых скважин;

В границах водоохранной зоны Курчанского сбросного канала;

В границах мелиорируемых земельных участков (рисовые поля);

5. В границах Коржевского сельского поселения Славянского района проектируемый объект и его 2-х километровая зона расположены:

В границах охранной зоны существующих нефтяных вышек;
В границах охранной зоны газопровода-отвода к ГРС ст-ца Ордынская и ГРС ст-ца Ордынская;
В границах придорожной полосы автомобильной дороги «г. Темрюк – г. Краснодар – г. Кропоткин – граница Ставропольского края»;
В охранной зоне ВЛ-110 кВ «Ханьков – Курчанская»;
В охранной зоне ВЛ 220 кВ Славянская-Вышестеблиевская;
В охранной зоне газопровода Анастасиевская-Темрюк 2;
В охранной зоне ВЛ-6 кВ «КР-1»;
В охранной зоне памятников археологии – курганов;
В границах расположения существующих источников питьевого водоснабжения;
В границах санитарно-защитной зоны существующих предприятий;
В границах особо ценных мелиоративных земель;
В границах существующей ВОЛС;
В границах расположения памятника археологии – городище, поселения;
В границах существующего водного объекта – рыбное хозяйство № 2;
В охранной зоне ПС-110/6 кВ «Коржевская»;
В охранной зоне ВЛ-6 кВ «Н-3»;
В границах придорожной полосы автомобильной дороги «Подъезд к хут. Шапарской»;

Дополнительно сообщая, что в информационную систему обеспечения градостроительной деятельности муниципального образования Славянский район внесены:

технический отчет по инженерно-строительным изысканиям на объекте: «Контрольная геодезическая съемка ВОЛС г. Славянск-на-Кубани – г. Темрюк по территории Славянского района», переданный ЗАО «Севкавтисис» в 2000 году на бумажном носителе;

отчет по инженерно-геодезическим изысканиям на объекте: «Строительство внутризоновой ВОЛП Краснодар-Новороссийск (3 п.к. Славянск-на-Кубани – Юровка)», переданный ООО «Юг-Гипросвязь» в 2006 году на бумажном носителе.

Заместитель главы муниципального
образования Славянский район
(вопросы строительства, архитектуры
и градостроительства)



Т.А. Берсенева

Александр Владимирович Гопак
8(86146)2-19-64



Акционерное общество

УПРАВЛЕНИЕ ПЕРСПЕКТИВНЫХ ТЕХНОЛОГИЙ

АО «УПТ» ул. Самокатная, д.1, стр. 2,
Москва, 111033;

тел./факс: (499) 323-37-10, 323-37-11;

E-mail: mail@upt.ru

ОКПО 13152639 ОГРН 1027739143717

ИНН/КПП 7723022111/772201001

Главе Администрации
Славянского городского
поселения
Краснодарского края

А.Б. Берсеневу

ул. Красная, д.22
г. Славянск-на-Кубани,
Краснодарский край, 353560

11.07.2019 № 11-1411

на _____ от _____

О предоставлении информации

Уважаемый Александр Борисович!

В соответствии с Государственным контрактом АО «Управление перспективных технологий» (далее – АО «УПТ») в интересах ФГКУ «В/ч 71330» выполняет комплекс работ по оформлению разрешительной документации на строительство объекта: волоконно-оптическая линия связи «Новорождественская-Темрюк» (далее – Объект) в границах Славянского городского поселения.

Для разработки документации по планировке территории, проектной документации на строительство АО «УПТ» просит Вас предоставить информацию о наличии подземных коммуникаций в 2-километровой зоне предполагаемого размещения Объекта в границах Славянского городского поселения.

Приложение: Обзорный план расположения Объекта на 1 л., 1 экз.

Заместитель генерального директора

Анд.А. Стрельченко



Акционерное общество

УПРАВЛЕНИЕ ПЕРСПЕКТИВНЫХ ТЕХНОЛОГИЙ

АО «УПТ» ул. Самокатная, д.1, стр.2,
Москва, 111033;

тел./факс: (499) 323-37-10, 323-37-11;

E-mail: mail@upt.ru

ОКПО 13152639 ОГРН 1027739143717

ИНН/КПП 7723022111/772201001

11.07.2019 № 11-1412

на _____ от _____

Главе
Славянского городского
поселения Краснодарского
края

А.Б. Берсеневу

ул. Красная, д.22
г. Славянск-на-Кубани,
Краснодарский край, 353560

О предоставлении информации

Уважаемый Роман Иванович!

В соответствии с Государственным контрактом АО «Управление перспективных технологий» (далее – АО «УПТ») в интересах ФГКУ «В/ч 71330» выполняет комплекс работ по оформлению разрешительной документации на строительство объекта: волоконно-оптическая линия связи «Новорождественская-Темрюк» (далее – Объект) в границах Славянского городского поселения.

АО «УПТ» просит Вас предоставить информацию о наличии/отсутствии в 2-километровой зоне вдоль оси предполагаемого размещения Объекта существующих и проектируемых подземных питьевых водозаборов и их зон санитарной охраны.

В случае наличия подземных водозаборов просим выдать данные о водозаборе подземных вод с приложением копии лицензии на пользование недрами и проекта ЗСО.

Приложение: Обзорный план расположения Объекта на 1 л., 1 экз.

Заместитель генерального директора

Анд.А. Стрельченко



АО «УПТ» ул. Самокатная, д.1, стр. 2,
Москва, 111033;
тел./факс: (499) 323-37-10, 323-37-11;
E-mail: mail@upt.ru
ОКПО 13152639 ОГРН 1027739143717
ИНН/КПП 7723022111/772201001

Главе
Славянского городского
поселения
Краснодарского края

А.Б. Берсеневу

ул. Красная, д.22
г. Славянск-на-Кубани,
Краснодарский край, 353560

11.07.2019 № У-1413

на _____ от _____

О предоставлении информации

Уважаемый Александр Борисович!

В соответствии с Государственным контрактом АО «Управление перспективных технологий» (далее – АО «УПТ») в интересах ФГКУ «В/ч 71330» выполняет комплекс работ по оформлению разрешительной документации на строительство объекта: волоконно-оптическая линия связи «Новорождественская-Темрюк» (далее – Объект) в границах Славянского городского поселения.

АО «УПТ» просит Вас предоставить сведения о наличии водозаборов, скотомогильников, особо охраняемых природных территорий и иных объектов в 2-километровой зоне предполагаемого размещения Объекта в границах Славянского городского поселения, которые следует учесть при проектировании Объекта и его строительстве.

Приложение: Обзорный план расположения Объекта на 1 л., 1 экз.

/Заместитель генерального директора

Анд.А. Стрельченко



**ГЛАВА
СЛАВЯНСКОГО ГОРОДСКОГО
ПОСЕЛЕНИЯ
СЛАВЯНСКОГО РАЙОНА**

Красная ул., 22, г.Славянск-на-Кубани,
Славянский район, Краснодарский край,
353560, тел./факс (86146) 4-37-30
admin@cityslav.ru

ОКПО 79573012 ОГРН 1052327433290
ИНН 2349026068 КПП 234901001

12.08.2019 № 01-1182/19-04-09

На № _____ от _____

Заместителю генерального директора
акционерного общества «Управление
перспективных технологий»

А.А. Стрельченко

О представлении сведений

Уважаемый Андрей Алексеевич!

На Ваш запрос от 11.07.2019 № И-1411 «О представлении информации» сообщаем Вам, что в пределах 2-х километровой зоны по территории Славянского городского поселения имеются подземные коммуникации: сети газоснабжения, водоснабжения, водоотведения, сети связи, теплоснабжения, сети ливнеотведения.

На запрос от 11.07.2019 № И-1411 и № И-1413 - в пределах 2-х километровой зоны по территории Славянского городского поселения подземные водозаборы, скотомогильники отсутствуют.

А.Б. Берсенов

Е.В. Турчина
4-13-89

« 1 »	Вх. № В - 1117
листов	« 23 » 08 2019 г.
АО «Управление перспективных технологий»	



Акционерное общество

**УПРАВЛЕНИЕ
ПЕРСПЕКТИВНЫХ
ТЕХНОЛОГИЙ**

АО «УПТ» ул. Самокатная, д.1, стр. 2,
Москва, 111033;
тел./факс: (499) 323-37-10, 323-37-11;
E-mail: mail@upt.ru
ОКПО 13152639 ОГРН 1027739143717
ИНН/КПП 7723022111/772201001

Главе Администрации
МО Красноармейский
район
Краснодарского края

Ю.В. Васину

ул. Красная, д. 122,
станция Полтавская,
Краснодарский край, 353800

11.07.2019 № У-1420

на _____ от _____

О предоставлении информации

Уважаемый Юрий Валентинович!

В соответствии с Государственным контрактом АО «Управление перспективных технологий» (далее – АО «УПТ») в интересах ФГКУ «В/ч 71330» выполняет комплекс работ по оформлению разрешительной документации на строительство объекта: волоконно-оптическая линия связи «Новорождественская-Темрюк» (далее – Объект) в границах Красноармейского района Краснодарского края.

АО «УПТ» просит Вас предоставить сведения о наличии водозаборов, скотомогильников, особо охраняемых природных территорий и иных объектов в 2-километровой зоне предполагаемого размещения объекта в границах Красноармейского района Краснодарского края, которые следует учесть при проектировании Объекта и его строительстве.

Приложение: Обзорный план расположения Объекта на 1 л., 1 экз.

Заместитель генерального директора

Анд.А. Стрельченко

Исп. Растеряев Н.Н.
Тел. 8(915)070-22-76; 8(499)323-38-22 доп.14-05
E-mail: rasteryaev@upt.ru



**ЗАМЕСТИТЕЛЬ
ГЛАВЫ МУНИЦИПАЛЬНОГО
ОБРАЗОВАНИЯ
КРАСНОАРМЕЙСКИЙ РАЙОН**

Красная ул., д. 122, станица Полтавская,
Краснодарский край, 353800,
тел./факс: (86165) 3 -28-11
E-mail: kr_armeysk@mo.krasnodar.ru

26.08.2019 № 119-6331/19
На № 11-1420 от 11.07.2019

Заместителю генерального директора
АО «УПТ»
А.А. Стрельченко



Администрация муниципального образования Красноармейский район, на Ваш запрос сообщает, что в соответствии с документами территориального планирования и градостроительного зонирования Красноармейского района на территории Красноармейского района в двух километровой зоне предполагаемого размещения объекта: волоконно-оптическая линия связи «Новорождественская-Темрюк», имеются водозаборы, особоохраняемые природные территории и иные объекты.

Дополнительно сообщаем, что документы территориального планирования и градостроительного зонирования Красноармейского района размещены на сайте Красноармейского района и ФГИСТП в полном объеме.

Заместитель главы
муниципального образования
Красноармейский район

И.В. Никитин

Черникова В.В.
88616532722



Акционерное общество

**УПРАВЛЕНИЕ
ПЕРСПЕКТИВНЫХ
ТЕХНОЛОГИЙ**

АО «УПТ» ул. Самокатная, д.1, стр.2,
Москва, 111033;

тел./факс: (499) 323-37-10, 323-37-11;

E-mail: mail@upt.ru

ОКПО 13152639 ОГРН 1027739143717

ИНН/КПП 7723022111/772201001

Главе Администрации
МО Красноармейский район
Краснодарского края

Ю.В. Васину

ул. Красная, д. 122,
станция Полтавская,
Краснодарский край, 353800

11.07.2019 № И-1421

на _____ от _____

О предоставлении информации

Уважаемый Юрий Валентинович!

В соответствии с Государственным контрактом АО «Управление перспективных технологий» (далее – АО «УПТ») в интересах ФГКУ «В/ч 71330» выполняет комплекс работ по оформлению разрешительной документации на строительство объекта: волоконно-оптическая линия связи «Новорождественская-Темрюк» (далее – Объект) в границах Красноармейского района Краснодарского края.

АО «УПТ» просит Вас предоставить информацию о наличии/отсутствии в 2-километровой зоне предполагаемого размещения Объекта существующих и проектируемых подземных питьевых водозаборов и их зон санитарной охраны.

В случае наличия подземных водозаборов просим выдать данные о водозаборе подземных вод с приложением копии лицензии на пользование недрами и проекта ЗСО.

Приложение: Обзорный план расположения Объекта на 1 л., 1 экз.

Заместитель генерального директора

Анд.А. Стрельченко

Исп. Растеряев И.И.

Тел. 8(915)070-22-76; 8(499)323-38-22 доп.14-05

E-mail: rasteryaev@upt.ru



**ЗАМЕСТИТЕЛЬ
ГЛАВЫ МУНИЦИПАЛЬНОГО
ОБРАЗОВАНИЯ
КРАСНОАРМЕЙСКИЙ РАЙОН**

Красная ул., д. 122, станица Полтавская,
Краснодарский край, 353800,
тел./факс: (86165) 3-28-11
E-mail: kr_armeysk@mo.krasnodar.ru

Заместителю генерального директора
АО «УПТ»
А.А. Стрельченко



26.08.2019 № 119-6333/19

На № 11-1421 от 11.07.2019

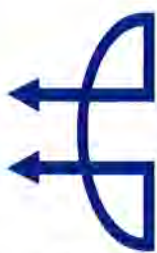
Администрация муниципального образования Красноармейский район, на Ваш запрос сообщает, что в соответствии с документами территориального планирования и градостроительного зонирования Красноармейского района на территории Красноармейского района в двух километровой зоне предполагаемого размещения объекта: волоконно-оптическая линия связи «Новорождествовская-Темрюк», имеются существующие подземные питьевые водозаборы и их зоны санитарной охраны.

Дополнительно сообщаем, что документы территориального планирования и градостроительного зонирования Красноармейского района размещены на сайте Красноармейского района и ФГИСТП в полном объеме.

Заместитель главы
муниципального образования
Красноармейский район

И.В. Никитин

Черникова В.В.
88616532722



Акционерное общество

УПРАВЛЕНИЕ ПЕРСПЕКТИВНЫХ ТЕХНОЛОГИЙ

АО «УПТ» ул. Самокатная, д.1, стр. 2,
Москва, 111033;
тел./факс: (499) 323-37-10, 323-37-11;
E-mail: mail@upt.ru
ОКПО 13152639 ОГРН 1027739143717
ИНН/КПП 7723022111/772201001

Главе Администрации
МО Красноармейский
район
Краснодарского края

Ю.В. Васину

ул. Красная, д. 122,
станция Полтавская,
Краснодарский край, 353800

11.07.2019 № 11-1422

на _____ от _____

О предоставлении информации

Уважаемый Юрий Валентинович!

В соответствии с Государственным контрактом АО «Управление перспективных технологий» (далее – АО «УПТ») в интересах ФГКУ «В/ч 71330» выполняет комплекс работ по оформлению разрешительной документации на строительство объекта: волоконно-оптическая линия связи «Новорождественская-Темрюк» (далее – Объект) в границах Красноармейского района Краснодарского края.

Для разработки документации по планировке территории, проектной документации на строительство АО «УПТ» просит Вас предоставить информацию о наличии подземных коммуникаций в 2-километровой зоне вдоль оси предполагаемого размещения Объекта в границах Красноармейского района Краснодарского края.

Приложение: Обзорный план расположения Объекта на 1 л., 1 экз.

Заместитель генерального директора

Анд.А. Стрельченко




**ЗАМЕСТИТЕЛЬ
ГЛАВЫ МУНИЦИПАЛЬНОГО
ОБРАЗОВАНИЯ
КРАСНОАРМЕЙСКИЙ РАЙОН**

Красная ул., д. 122, станица Полтавская,
Краснодарский край, 353800,
тел./факс: (86165) 3-28-11
E-mail: kr_armeysk@mo.krasnodar.ru

Заместителю генерального директора
АО «УПТ»
А.А. Стрельченко

26.08.2019 № 119-6332/19
На № 11-1422 от 11.07.2019

АМО Красн-й р-н



119-6332/19 от 26.08.2019

Администрация муниципального образования Красноармейский район, на Ваш запрос сообщает, что в соответствии с документами территориального планирования и градостроительного зонирования Красноармейского района на территории Красноармейского района в двух километровой зоне предполагаемого размещения объекта: волоконно-оптическая линия связи «Новорождественская-Темрюк», имеются подземные коммуникации.

Дополнительно сообщаем, что документы территориального планирования и градостроительного зонирования Красноармейского района размещены на сайте Красноармейского района и ФГИСТП в полном объеме.

Заместитель главы
муниципального образования
Красноармейский район

И.В. Никитин

Черникова В.В.
88616532722



Акционерное общество
**УПРАВЛЕНИЕ
ПЕРСПЕКТИВНЫХ
ТЕХНОЛОГИЙ**

АО «УПТ» ул. Самокатная, д.1, стр. 2,
Москва, 111033;
тел./факс: (499) 323-37-10, 323-37-11;
E-mail: mail@upt.ru
ОКПО 13152639 ОГРН 1027739143717
ИНН/КПП 7723022111/772201001

Начальнику управления
архитектуры и
градостроительства
администрации
МО Красноармейский район
Краснодарского края

В.В. Черниковой

ул. Просвещения, д. 107 Б,
станция Полтавская,
Краснодарский край, 353800

10.10.2019 № П-2055

на _____ от _____

О предоставлении информации

Уважаемая Виктория Викторовна!

В соответствии с Государственным контрактом АО «Управление перспективных технологий» (далее – АО «УПТ») в интересах ФГКУ «В/ч 71330» выполняет комплекс работ по оформлению разрешительной документации на строительство объекта: волоконно-оптическая линия связи «Новорождественская-Темрюк» (далее – Объект) в границах Красноармейского района Краснодарского края.

Для разработки документации по планировке территории АО «УПТ» просит Вас предоставить:


- схему территориального планирования и генеральный план муниципального образования Красноармейский район;
- информацию о наличии красных линий на территории Красноармейского района Краснодарского края, согласно приложенному обзорному плану расположения Объекта.

Приложение: Обзорный план расположения Объекта на 1 л., 1 экз.

/Заместитель генерального директора

Анд.А. Стрельченко

Исп. Зверева А.М.
Тел. 14-05
E-mail: zvereva@upt.ru



АДМИНИСТРАЦИЯ
МУНИЦИПАЛЬНОГО
ОБРАЗОВАНИЯ
КРАСНОАРМЕЙСКИЙ РАЙОН

Красная ул., д. 122, станция Полтавская,
Краснодарский край, 353800, тел./факс: (86165) 3-28-11
ОКПО 04019315, ОГРН 1022304034940
ИНН/КПП 2336014386/233601001
E-mail: kr_armeysk@mo.krasnodar.ru

06.11.2019 № 1663

На № _____ от _____

Заместителю генерального
директора АО «Управление
перспективных технологий»

А.А. Стрельченко

Уважаемый Андрей Алексеевич!

Администрация муниципального образования Красноармейский район на Ваш запрос о предоставлении информации в рамках выполнения комплекса работ по оформлению разрешительной документации на строительство объекта: волоконно-оптическая линия связи «Новорождественская-Темрюк» сообщает следующее.

В соответствии с действующим законодательством предоставление сведений, содержащихся в информационной системе, осуществляется на основании запроса органа государственной власти, органа местного самоуправления, физического или юридического лица, заинтересованного в получении сведений информационной системы, бесплатно или за плату.

Бесплатно сведения, содержащиеся в информационной системе, предоставляются по запросам органов государственной власти Российской Федерации, органов государственной власти субъектов Российской Федерации, органов местного самоуправления, организаций (органов) по учету объектов недвижимого имущества, учету государственного и муниципального имущества, а в случаях, предусмотренных федеральными законами, по запросам физических и юридических лиц.

Максимальный размер платы за предоставление указанных сведений и порядок взимания такой платы устанавливаются Правительством Российской Федерации и составляет:

а) за предоставление сведений, содержащихся в одном разделе информационной системы обеспечения градостроительной деятельности, - в размере 1000 рублей;

б) за предоставление копии одного документа, содержащегося в информационной системе обеспечения градостроительной деятельности, - в размере 100 рублей.

Ознакомиться с документами территориального планирования и градостроительного зонирования можно на официальном сайте муниципального об-

разования Красноармейский район и сайте <https://fgistp.economy.gov.ru/>, либо на официальном сайте муниципального образования Красноармейский район <http://www.krasnarm.ru/gradostroitelnyaya-deyateln>

Информация о красных линиях согласно, представленного Вами обзорного плана расположения объекта «Волоконно-оптическая линия связи «Новорожденская-Темрюк» отсутствует.

Начальник правления
архитектуры и градостроительства
администрации муниципального образования
Красноармейский район



В.В. Черникова

Н.В. Симоненко
(86165) 3-39-92



Акционерное общество

УПРАВЛЕНИЕ ПЕРСПЕКТИВНЫХ ТЕХНОЛОГИЙ

АО «УПТ» ул. Самокатная, д.1, стр. 2,

Москва, 111033;

тел./факс: (499) 323-37-10, 323-37-11;

E-mail: mail@upt.ru

ОКПО 13152639 ОГРН 1027739143717

ИНН/КПП 7723022111/772201001

Начальнику управления
архитектуры и
градостроительства
администрации
МО Динской район
Краснодарского края

П.И. Чупахину

ул. Красная, д. 55,
станция Динская,
Краснодарский край, 353200

11.07.2019 № У-1437

на _____ от _____

О предоставлении информации

Уважаемый Павел Игоревич!

В соответствии с Государственным контрактом АО «Управление перспективных технологий» (далее – АО «УПТ») в интересах ФГКУ «В/ч 71330» выполняет комплекс работ по оформлению разрешительной документации на строительство объекта: волоконно-оптическая линия связи «Новорождественская-Темрюк» (далее – Объект) в границах Динского района Краснодарского края.

Для разработки документации по планировке территории АО «УПТ» просит Вас предоставить:

- схему территориального планирования и генеральный план муниципального образования Динской район;
- информацию о наличии красных линий на территории Динского района Краснодарского края, согласно приложенному обзорному плану расположения Объекта.

Приложение: Обзорный план расположения Объекта на 1 л., 1 экз.

Заместитель генерального директора

Анд.А. Стрельченко



**АДМИНИСТРАЦИЯ
МУНИЦИПАЛЬНОГО ОБРАЗОВАНИЯ
ДИНСКОЙ РАЙОН**

**УПРАВЛЕНИЕ АРХИТЕКТУРЫ
И ГРАДОСТРОИТЕЛЬСТВА**

Красная ул., 55, станица Динская,
Краснодарский край. 353200

Динской р-н



.96
iodar.ru

от _____
на _____
07-05/2549-от-08.08.19

О предоставлении информации

« 2 »	Вх. № 5-998
листов	« 09 » 08 2019 г.
АО «Управление перспективных технологий»	

Заместителю генерального
директора АО «Управление
перспективных технологий»

А.А. Стрельченко

Уважаемый Андрей Александрович!

Управлением архитектуры и градостроительства администрации муниципального образования Динской район рассмотрен Ваш запрос от 11.07.2019 №И-1437 (от 22.07.2019 №07-04/1327) о предоставлении Схемы территориального планирования МО Динской район (далее – СТП), и наличия красных линий согласно схемы проектируемой трассы ВОЛС «Новорождественская-Темрюк», далее «Объект».

Информирую Вас, что утвержденная СТП МО Динской район доступна на официальном сайте администрации по адресу: <https://dinskoi-raion.ru/city/gradostroitel'naya-deyatelnost/documenty-territorialnogo-planirovaniya-com/34498/>.

Учитывая активную градостроительную деятельность на территории Динского района в схему СТП внесены изменения (в настоящее время документ находится в стадии разработки, и согласования). Последний вариант изменений направлен на электронный адрес: zvereva@upt.ru.

По вопросу наличия красных линий сообщаю, что Распоряжением Министерства транспорта Российской Федерации Федеральным Дорожным агентством от 06.09.2018 № 3379-р утверждена документация по планировке территории объекта «Автомобильная дорога М-4 «Дон» - от Москвы через Воронеж, Ростов-на-Дону, Краснодар до Новороссийска. Строительство с последующей эксплуатацией на платной основе автомобильной дороги М-4 «Дон» от Москвы через Воронеж, Ростов-на-Дону, Краснодар - до Новороссийска на участке дальнего западного обхода г. Краснодара».

Приложение: основной чертеж СТП МО Динской район (2015) в 1 экз. в эл.виде.

Начальник управления архитектуры
и градостроительства

П.И. Чупахин



Акционерное общество

**УПРАВЛЕНИЕ
ПЕРСПЕКТИВНЫХ
ТЕХНОЛОГИЙ**

АО «УПТ» ул. Самокатная, д.1, стр.2,

Москва, 111033;

тел./факс: (499) 323-37-10, 323-37-11;

E-mail: mail@upt.ru

ОКПО 13152639 ОГРН 1027739143717

ИНН/КПП 7723022111/772201001

Главе администрации
МО Динской район
Краснодарского края

Е.Н. Пергуну

ул. Красная, д. 55,
станция Динская,
Краснодарский край, 353200

11.07.2019 № 11-1438

на _____ от _____

О предоставлении информации

Уважаемый Евгений Николаевич!

В соответствии с Государственным контрактом АО «Управление перспективных технологий» (далее – АО «УПТ») в интересах ФГКУ «В/ч 71330» выполняет комплекс работ по оформлению разрешительной документации на строительство объекта: волоконно-оптическая линия связи «Новорождественская-Темрюк» (далее – Объект) в границах Динского района Краснодарского края.

АО «УПТ» просит Вас предоставить информацию о наличии/отсутствии в 2-километровой зоне вдоль оси предполагаемого размещения Объекта существующих и проектируемых подземных питьевых водозаборов и их зон санитарной охраны.

В случае наличия подземных водозаборов просим выдать данные о водозаборе подземных вод с приложением копии лицензии на пользование недрами и проекта ЗСО.

Приложение: Обзорный план расположения Объекта на 1 л., 1 экз.

Заместитель генерального директора

Андрей А. Стрельченко

Исп. Растеряев Н.Н.

Тел. 8(915)070-22-76; 8(499)323-38-22 доп.14-05

E-mail: rastervaev@upt.ru



**Администрация муниципального образования Динской район
Управление архитектуры и градостроительства**

353200, ст. Динская,
ул. Красная, 55
тел. (86162) 6-12-96
ИНН 2330024645
КПП 233001001

Заместителю генерального
директора АО «Управление
перспективных технологий»

от 13.08.2019 № 15486
на № 14-1438 от 11.07.2019

А.А. Стрельченко

СВЕДЕНИЯ

информационной системы обеспечения градостроительной деятельности
муниципального образования Динской район

На Ваш запрос №И-1438 от 11.07.2019 года поступивший и зарегистрированный 06.08.2019 за №15486 в книге учета заявок «О предоставлении сведений ИСОГД» на земельный участок, расположенный по адресу: Динской район, проектируемый объект трасса ВОЛС «Новорождественская-Темрюк», направляем материалы об изученности территории, сформированные на основе документов поступивших в информационную систему обеспечения градостроительной деятельности муниципального образования Динской район.




Приложения:

1. Сведения о наличии (отсутствии) подземных водозаборов и источников питьевого и хозяйственного водоснабжения с зонами санитарной охраны (ЗСО) на 7 листах;

Начальник отдела
И.В.

И.В. Илющенко
Г.Ф. Коваленко

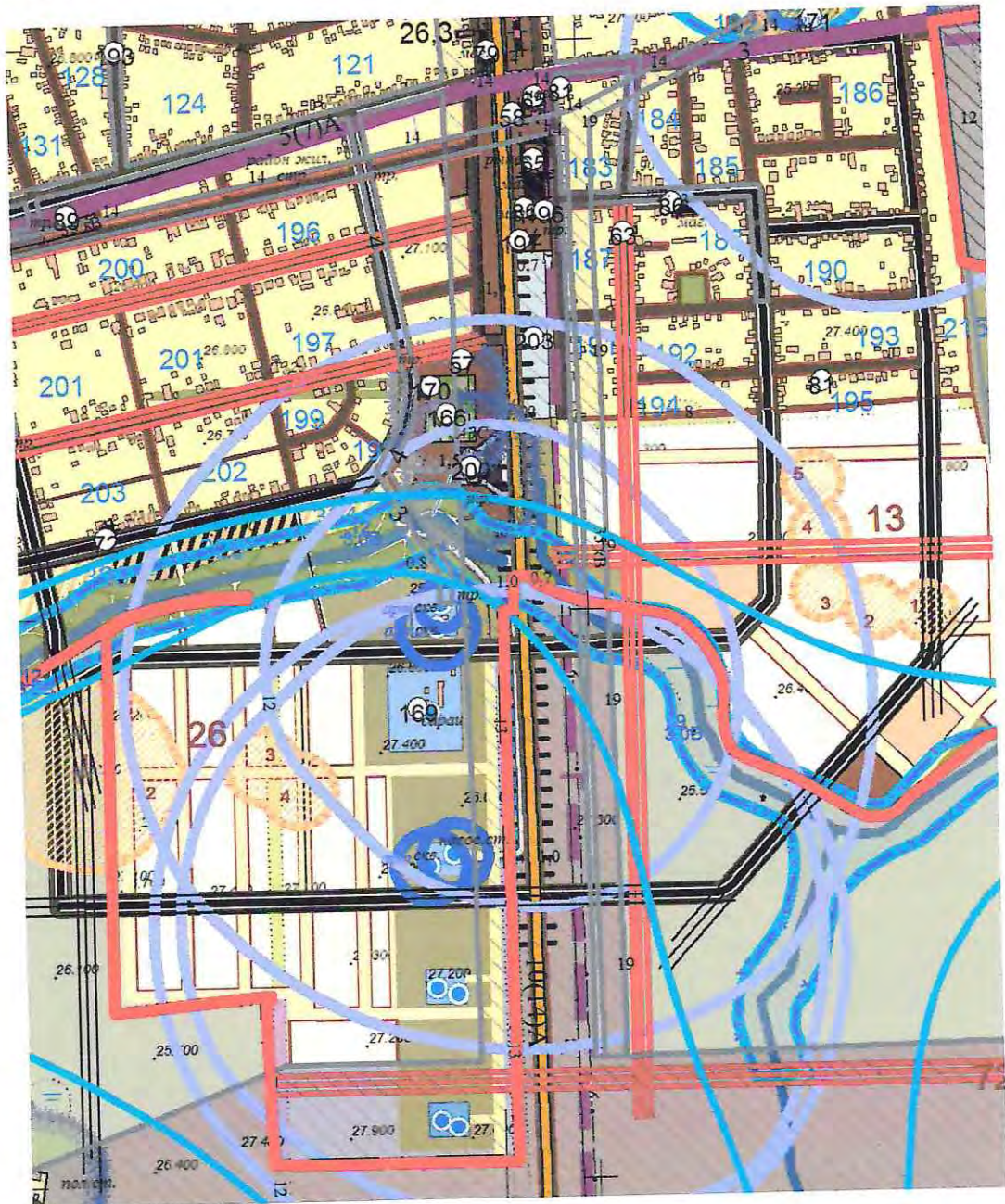
Условные обозначения:

	Источники хозяйственно-питьевого водоснабжения
	Зона санитарной охраны артезианских II пояса
	Зона санитарной охраны артезианских III пояса

Примечание: в пределах Новотитаровского с/п подземные водозаборы на проектируемой трассе отсутствуют. Трасса проходит в непосредственной близости от водозабора и скв. №2860. Расстояние до центра скв. №2860 составляет около 70 м, до границы водозабора 15 м. *Необходимо уточнение расположения трассы и источника водоснабжения с помощью инструментальной съемки*

Фрагмент схемы ГП-5 «Зоны с особыми условиями использования территории»

в составе генерального плана Новотитаровского с/п Динского района, разработан ООО «ПИТП», в 2012г., утвержден решением Совета Новотитаровского с/п от 19.12.2012 №212-67/02, с изменениями от 23.12.15г. № 57-15/03, с изм. от 15.09.2017 №287-28/3



— - проектируемая ось трассы ВОЛС «Новорождественская-Темрюк», границы трассы показаны по данным заявителя.

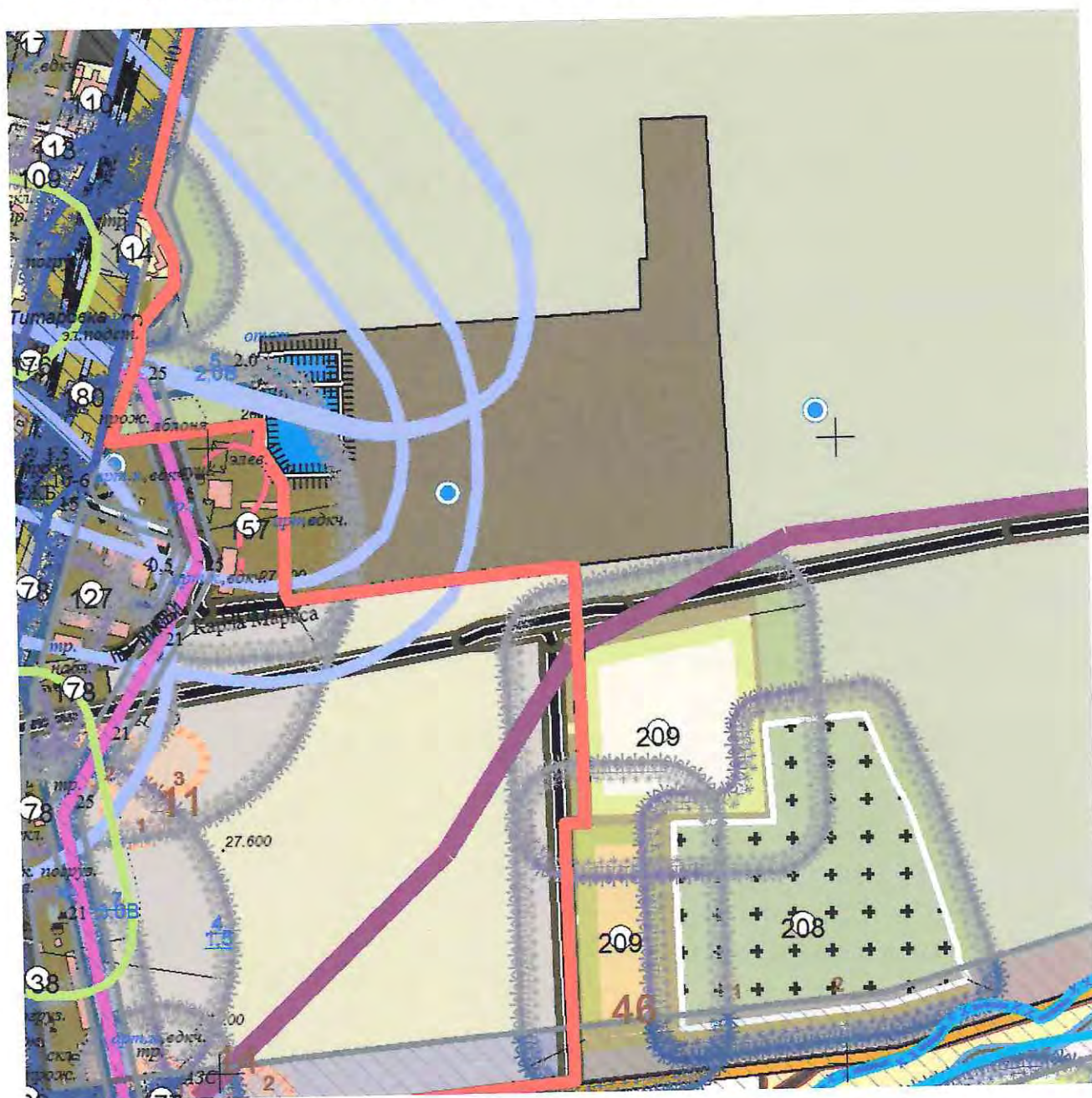
Условные обозначения:

	Источники хозяйственно-питьевого водоснабжения
	Зона санитарной охраны артезианск. II пояс
	Зона санитарной охраны артезианск. III пояс

Примечание: в пределах Новотитаровского с/п подземные водозаборы на проектируемой трассе отсутствуют. Расстояние до основного водозабора (экспл. №169) скв. №2001,2002,252-Д, 052 от ближайшей точки проектируемого объекта составляет более 860 м.

Фрагмент схемы ГП-5 «Зоны с особыми условиями использования территории»

в составе генерального плана Новотитаровского с/п Динского района, разработан ООО «ПИТП», в 2012г., утвержден решением Совета Новотитаровского с/п от 19.12.2012 №212-67/02, с изменениями от 23.12.15г. № 57-15/03, с изм. от 15.09.2017 №287-28/3



— - проектируемая ось трассы ВОЛС «Новорождественская-Темрюк», границы трассы показаны по данным заявителя.

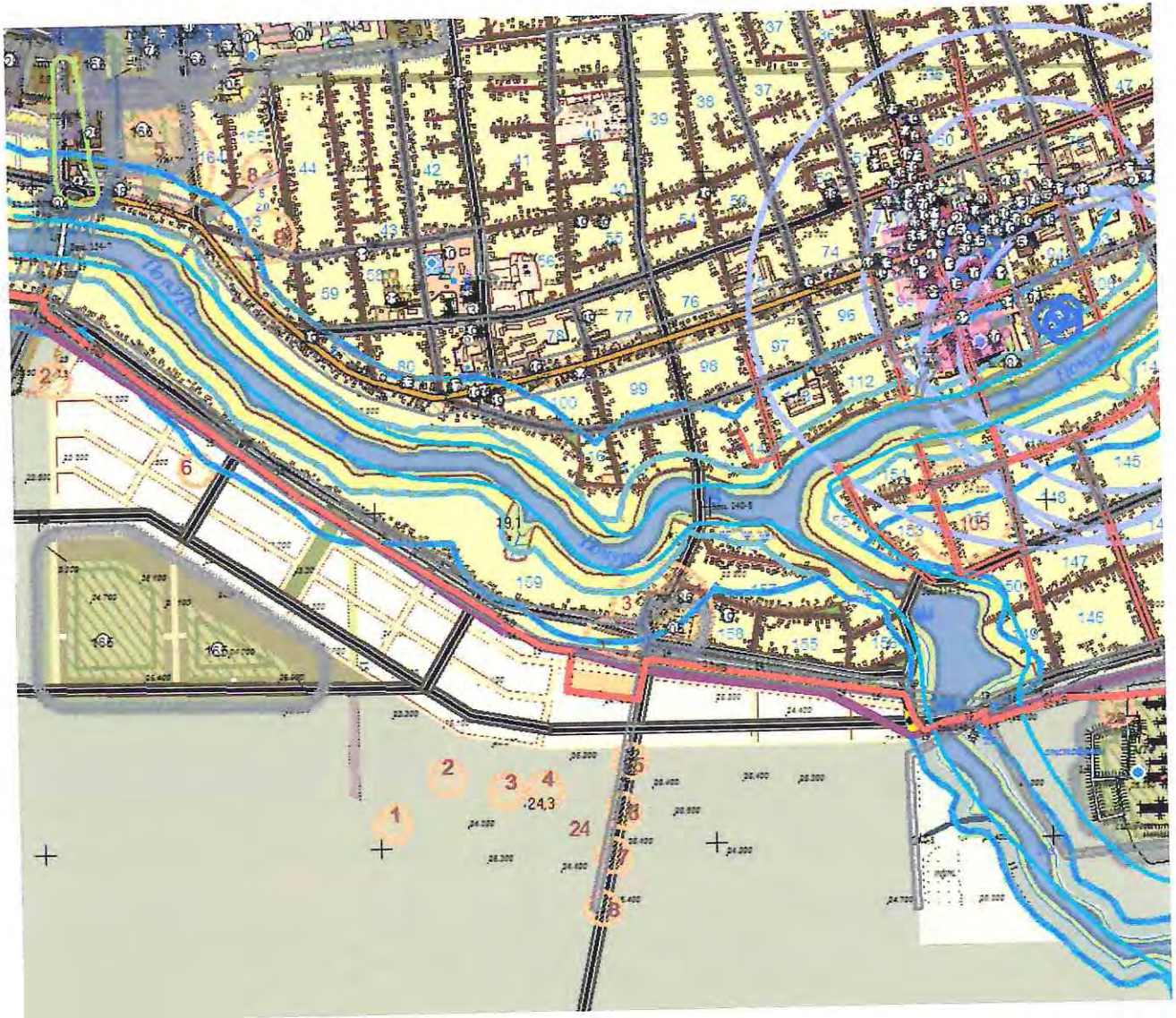
Условные обозначения:

	Источники хозяйственно-питьевого водоснабжения
	Зона санитарной охраны артезианских II пояса
	Зона санитарной охраны артезианских III пояса

Примечание: в пределах Новотитаровского с/п подземные водозаборы на проектируемой трассе отсутствуют. Расстояние от ближайшей точки проектируемого объекта до третьего пояса ЗСО составляет более 200 м.

Фрагмент схемы ГП-5 «Зоны с особыми условиями использования территории»

в составе генерального плана Новотитаровского с/п Динского района, разработан ООО «ПИТП», в 2012г., утвержден решением Совета Новотитаровского с/п от 19.12.2012 №212-67/02, с изменениями от 23.12.15г. № 57-15/03, с изм. от 15.09.2017 №287-28/3



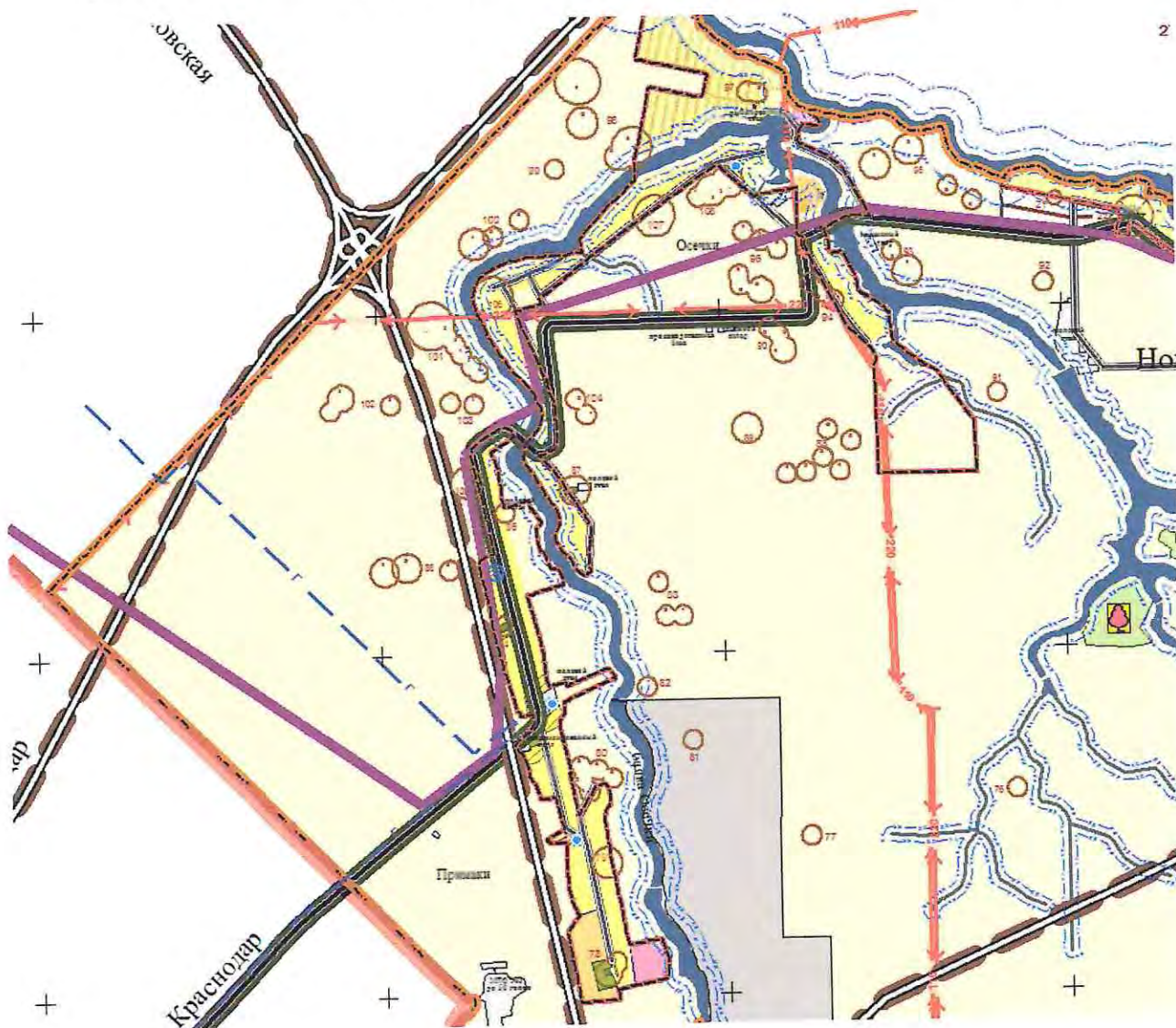
— - проектируемая ось трассы ВОЛС «Новорождественская-Темрюк», границы трассы показаны по данным заявителя.

Условные обозначения:

	Источники хозяйственно-питьевого водоснабжения
	Зона санитарной охраны артезианских II пояса
	Зона санитарной охраны артезианских III пояса

Примечание: в пределах Новотитаровского с/п подземные водозаборы на проектируемой трассе отсутствуют. Расстояние от ближайшей точки проектируемого объекта до третьего пояса ЗСО скважин Д-458, 2280-Д, 51090 составляет более 360м., до 2-го пояса ЗСО более 1012 м.

Фрагмент схемы ГП-1 «Схема ОМЗ» х.Осечки, х.Примаки
в составе генерального плана Новотитаровского с/п Динского района, разработан ООО «ПИТП», в 2012г., утвержден решением Совета Новотитаровского с/п от 19.12.2012 №212-67/02, с изменениями от 23.12.15г. № 57-15/03, с изм. от 15.09.2017 №287-28/3



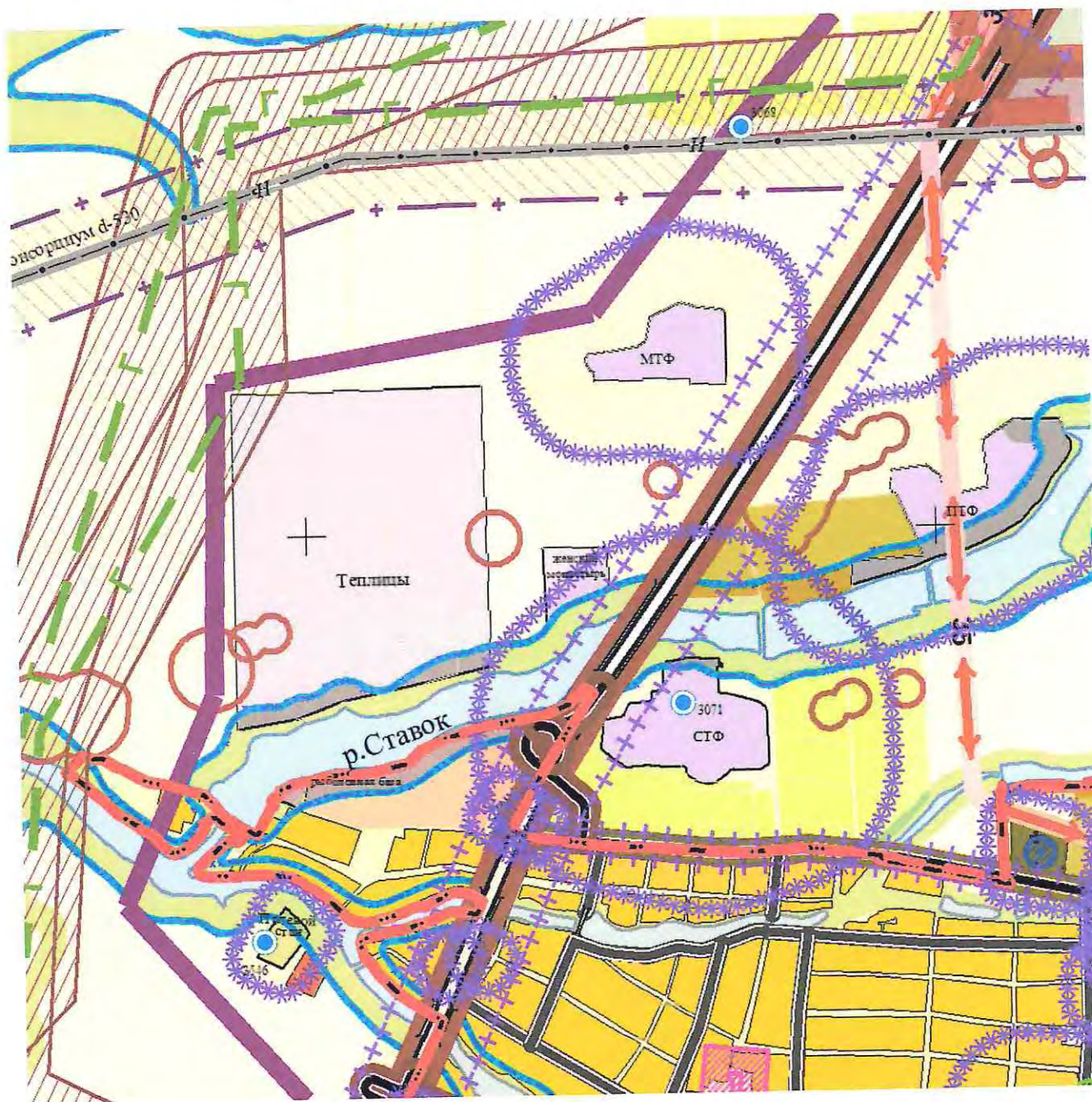
— - проектируемая ось трассы ВОЛС «Новорождественская-Темрюк», границы трассы показаны по данным заявителя.

Условные обозначения:

	Источники хозяйственно-питьевого водоснабжения
	Зона санитарной охраны артезианских II пояса
	Зона санитарной охраны артезианских III пояса


Примечание: в пределах Новотитаровского с/п подземные водозаборы на проектируемой трассе отсутствуют. Расстояние от ближайшей точки проектируемого объекта до скважины в х. Осечки - составляет ориентировочно 560м., в х. Примаки примерно 390 м. и 850 м. соответственно.

Фрагмент схемы ГП 10 (Карта современного использования территории)
 в составе генерального плана Пластуновского с/п, 2011, ООО «ПИТП»
 утвержден Решением Совета Пластуновского с/п от 26.04.2012 №170, с изменениями от
 29.04.2015г. №39, от 30.03.2016г. №91-9/3



— - проектируемая ось трассы ВОЛС «Новорождественская-Темрюк», границы трассы показаны по данным заявителя.

Условные обозначения:

	Источники питьевого водоснабжения, требующие установки границ зон санитарной охраны
-------------------------------------------------------------------------------------	-------------------------------------------------------------------------------------

Примечание: в пределах Пластуновского с/п подземные водозаборы на проектируемой трассе отсутствуют. Трасса проходит через источник питьевого и хозяйственного водоснабжения – скв. №3068. **Необходимо уточнение расположения трассы и источника водоснабжения с помощью инструментальной съемки.** Расстояние до скв. №3546 составляет около 300 м.

Фрагмент схемы ГП-1.3, карта функциональных зон

в составе генерального плана Динского сельского поселения Динского района,
утвержденного Решением Совета Динского с/п Динского района от 27.12.2012 № 242-39/2 с
изм. утвержденными решением Совета МО Динской район от 28.09.2016 №150-15/3, с
изменениями от 26.09.2018 № 417-47/3, от 29.05.2019. № 523 - 60/ 3



_____ - проектируемая ось трассы ВОЛС «Новорождественская-Темрюк», границы трассы показаны по данным заявителя.

Условные обозначения:



Источники питьевого водоснабжения, требующие установки границ зон санитарной охраны

Примечание: в пределах Динского с/п подземные водозаборы на проектируемой трассе отсутствуют. Расстояние до скв. №б/н (в непосредственной близости от АЗС «Лукойл») составляет около 500 м.

Начальник отдела

И.В. Илющенко
Г.Ф. Коваленко



Акционерное общество

УПРАВЛЕНИЕ ПЕРСПЕКТИВНЫХ ТЕХНОЛОГИЙ

АО «УПТ» ул. Самокатная, д.1, стр. 2,

Москва, 111033;

тел./факс: (499) 323-37-10, 323-37-11;

E-mail: mail@upt.ru

ОКПО 13152639 ОГРН 1027739143717

ИНН/КПП 7723022111/772201001

Главе администрации
МО Динской район
Краснодарского края

Е.Н. Пергуну

ул. Красная, д. 55,
станция Динская,
Краснодарский край, 353200

11.07.2019

№

U-1439

на

от

О предоставлении информации

Уважаемый Евгений Николаевич!

В соответствии с Государственным контрактом АО «Управление перспективных технологий» (далее – АО «УПТ») в интересах ФГКУ «В/ч 71330» выполняет комплекс работ по оформлению разрешительной документации на строительство объекта: волоконно-оптическая линия связи «Новорождественская-Темрюк» (далее – Объект) в границах Динского района Краснодарского края.

АО «УПТ» просит Вас предоставить сведения о наличии водозаборов, скотомогильников, особо охраняемых природных территорий и иных объектов в 2-километровой зоне предполагаемого размещения Объекта в границах Динского района Краснодарского края, которые следует учесть при проектировании Объекта и его строительстве.

Приложение: Обзорный план расположения Объекта на 1 л., 1 экз.

Заместитель генерального директора

Анд.А. Стрельченко

Исп. Растеряев Н.Н.

Тел. 8(915)070-22-76; 8(499)323-38-22 доп.14-05

E-mail: rasteryaev@upt.ru



**Администрация муниципального образования Динской район
Управление архитектуры и градостроительства**

353200, ст. Динская,
ул. Красная, 55
тел. (86162) 6-12-96
ИНН 2330024645
КПП 233001001

Заместителю генерального
директора АО «Управление
перспективных технологий»

от 14.08.2019 № 15487
на № 4-1439 от 11.07.2019

А.А. Стрельченко

СВЕДЕНИЯ

информационной системы обеспечения градостроительной деятельности
муниципального образования Динской район

На Ваш запрос №И-1439 от 11.07.2019 года поступивший и зарегистрированный 06.08.2019 за №15487 в книге учета заявок «О предоставлении сведений ИСОГД» на земельный участок, расположенный по адресу: Динской район, проектируемый объект трасса ВОЛС «Новорождественская-Темрюк», направляем материалы об изученности территории, сформированные на основе документов поступивших в информационную систему обеспечения градостроительной деятельности муниципального образования Динской район.

Приложения:

1. Сведения о наличии (отсутствии) скотомогильников, биотермических ям, источников биологической опасности, кладбищ на 5 листах;
2. Сведения о наличии (отсутствии) особо охраняемых природных территорий (ООПТ) на 3 листах;

/ Начальник отдела

И.В. Илющенко


Примечание: сведения ИСОГД на запрос о наличии (отсутствии) водозаборов подготовлены согласно письма №И-1438 от 11.07.2019 (см. ИСОГД №15486 от 13.08.2019).

Сведения о наличии (отсутствии) скотомогильников, биотермических ям, источников биологической опасности, действующих кладбищ
 Фрагмент схемы ГП-10 (карта современного использования территории) генерального плана Пластуновского с/п, 2011, ООО «ПИТП», утвержден Решением Совета Пластуновского с/п от 26.04.2012 №170, с изменениями от 29.04.2015г. №39, от 30.03.2016г. №91-9/3



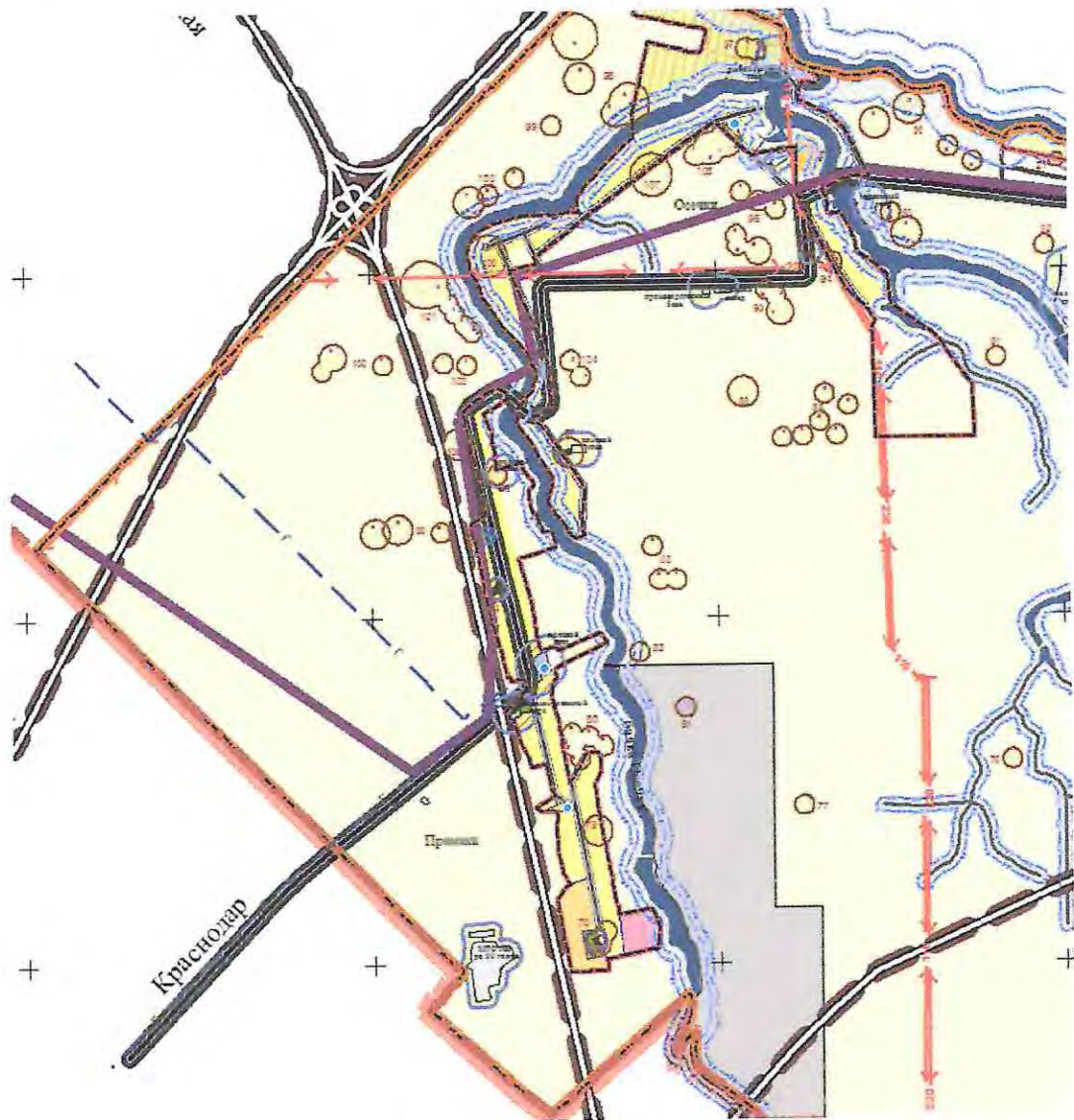
— проектируемая ось трассы ВОЛС «Новорождественская-Темрюк», границы трассы показаны по данным заявителя.

Условные обозначения:

Территории иного специального назначения	
	Кладбище традиционного захоронения действующее

Примечание: в 2х километровой зоне от проектируемого объекта скотомогильники, биотермические ямы, источники биологической опасности на территории Пластуновского с/п отсутствуют. Расстояние до существующего и проектируемого кладбищ составляет ориентировочно от 2650м.

Сведения о наличии (отсутствии) скотомогильников, биотермических ям, источников биологической опасности, действующих кладбищ
 Фрагмент схемы ЗОУТ ГП-4 генерального плана Новотитаровского с/п Динского района, разработан ООО «ПИТП», в 2012г., утвержден решением Совета Новотитаровского с/п от 19.12.2012 №212-67/02, с изменениями от 23.12.15г. № 57-15/03, с изм. от 15.09.2017 №287-28/3



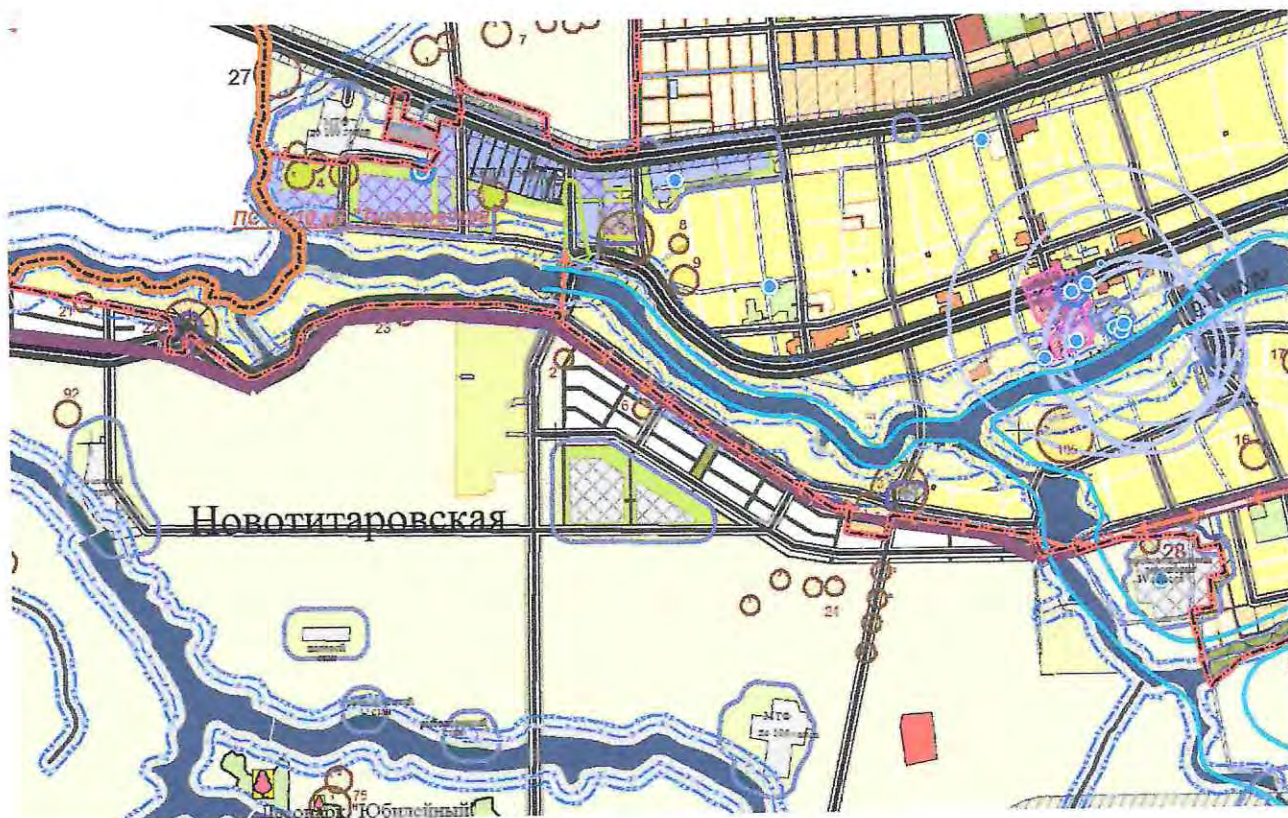
— - проектируемая ось трассы ВОЛС «Новорождественская-Темрюк», границы трассы показаны по данным заявителя.

Условные обозначения:

Территория специального назначения	
	Кладбище традиционного захоронения существующее
	Кладбище традиционного захоронения закрываемое
	Кладбище традиционного захоронения проектируемое
	Кладбище традиционного захоронения (резерв)

Примечание: в 2х километровой зоне от проектируемого объекта скотомогильники, биотермические ямы, источники биологической опасности на территории Новотитаровского с/п (хут. Осечки, Примаки) отсутствуют. Расстояние до закрытого кладбища в х. Примаки ориентировочно 1750м., существующего кладбища ориентировочно от 45м.

Сведения о наличии (отсутствии) скотомогильников, биотермических ям, источников биологической опасности, действующих кладбищ
 Фрагмент схемы ЗОУТ ГП-4 генерального плана Новотитаровского с/п Динского района, разработан ООО «ПИТП», в 2012г., утвержден решением Совета Новотитаровского с/п от 19.12.2012 №212-67/02, с изменениями от 23.12.15г. № 57-15/03, с изм. от 15.09.2017 №287-28/3



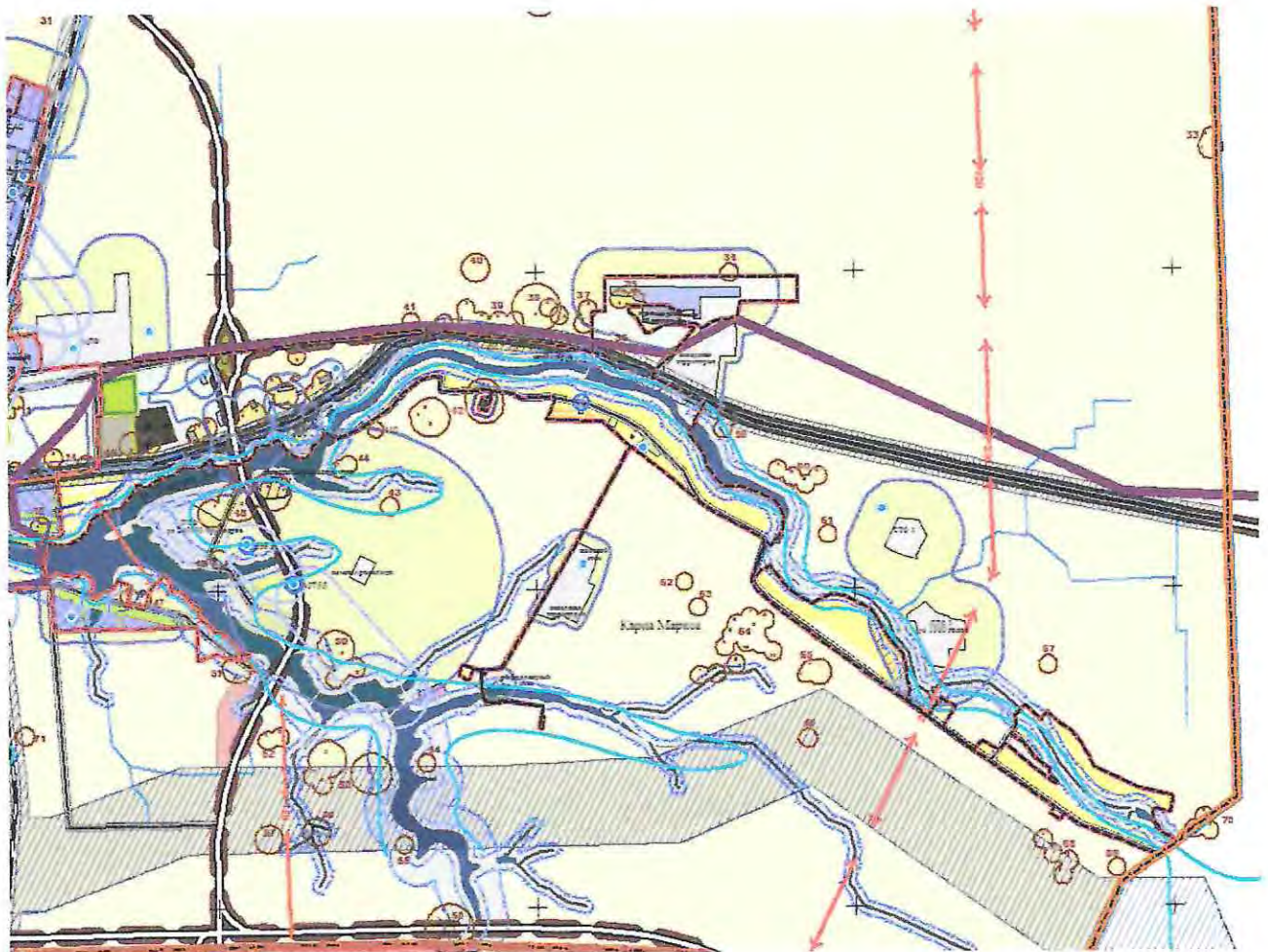
— - проектируемая ось трассы ВОЛС «Новorozhdestvenskaya-Temryuk», границы трассы показаны по данным заявителя.

Условные обозначения:

Территория специального назначения	
	Кладбище традиционного захоронения существующее
	Кладбище традиционного захоронения закрываемое
	Кладбище традиционного захоронения проектируемое
	Кладбище традиционного захоронения (резерв)

Примечание: в 2х километровой зоне от проектируемого объекта скотомогильники, биотермические ямы, источники биологической опасности на территории Новотитаровского с/п (ст. Новотитаровская) отсутствуют. Расстояние до закрываемого кладбища (ул. Заречная) составляет ориентировочно от 1720 м.

Сведения о наличии (отсутствии) скотомогильников, биотермических ям, источников биологической опасности, действующих кладбищ
 Фрагмент схемы ЗОУТ ГП-4 генерального плана Новотитаровского с/п Динского района, разработан ООО «ПИТП», в 2012г., утвержден решением Совета Новотитаровского с/п от 19.12.2012 №212-67/02, с изменениями от 23.12.15г. № 57-15/03, с изм. от 15.09.2017 №287-28/3



— - проектируемая ось трассы ВОЛС «Новорождественская-Темрюк», границы трассы показаны по данным заявителя.

Условные обозначения:

Территория специального назначения	
	Кладбище традиционного захоронения существующее
	Кладбище традиционного захоронения закрываемое
	Кладбище традиционного захоронения проектируемое
	Кладбище традиционного захоронения (резерв)

Примечание: в 2х километровой зоне от проектируемого объекта скотомогильники, биотермические ямы, источники биологической опасности на территории Новотитаровского с/п (х. Карла Маркса) согласно данным генерального плана **отсутствуют**.

Сведения о наличии (отсутствии) скотомогильников, биотермических ям, источников биологической опасности, действующих кладбищ
 Фрагмент генерального плана Динского с/п (схема ГП-1.3, карта функциональных зон) в составе генерального плана Динского сельского поселения Динского района, утвержденного Решением Совета Динского с/п Динского района от 27.12.2012 № 242-39/2 с изм. утвержденными решением Совета МО Динской район от 28.09.2016 №150-15/3, с изменениями от 26.09.2018 № 417-47/3, от 29.05.2019. № 523 - 60/ 3



— - проектируемая ось трассы ВОЛС «Новорождественская-Темрюк», границы трассы показаны по данным заявителя.

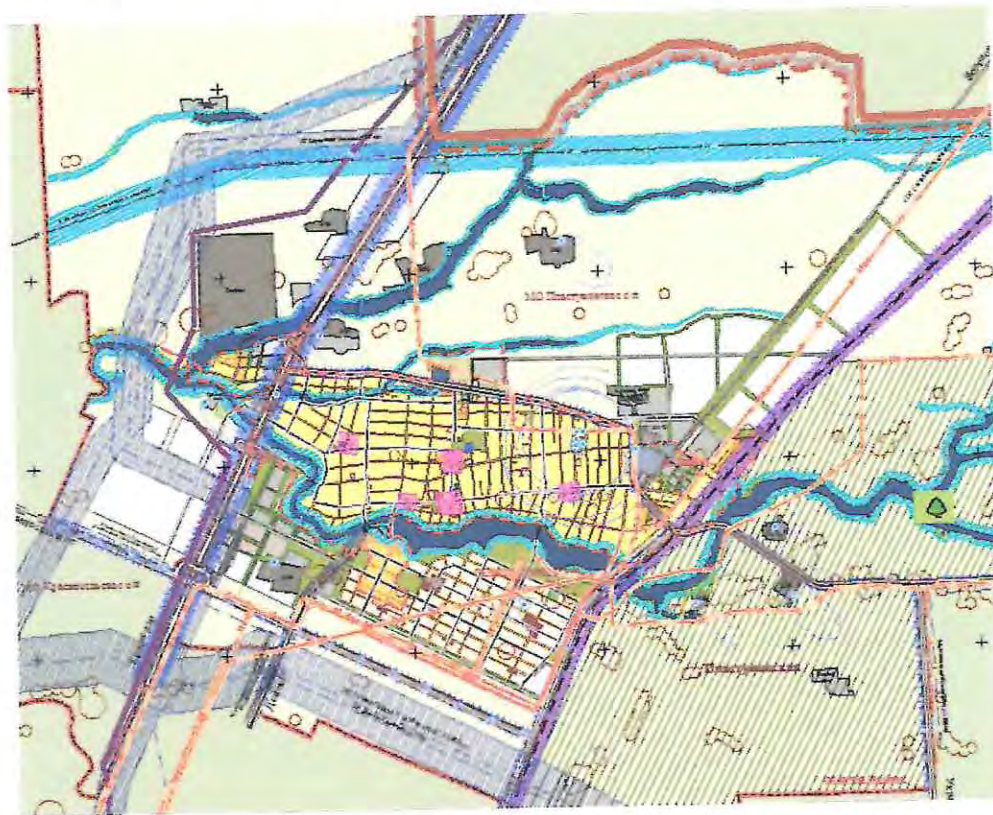
Условные обозначения:

+	+	+	Кладбище традиционного захоронения существующее
			Кладбище традиционного захоронения проектируемое
+	+	+	Кладбище традиционного захоронения закрытое

Примечание: в 2х километровой зоне от проектируемого объекта скотомогильники, биотермические ямы, источники биологической опасности на территории Динского с/п согласно данным генерального плана **отсутствуют**. Расстояние до ближайшего проектируемого кладбища более 3000 м, до существующего – более 6500 км.


Сведения о наличии (отсутствии) особо охраняемых природных территорий (ООПТ)

Фрагмент схемы ГП-1 (схема расположения ОМЗ) генерального плана Пластуновского с/п, 2011, ООО «ПИТП», утвержден Решением Совета Пластуновского с/п от 26.04.2012 №170, с изменениями от 29.04.2015г. №39, от 30.03.2016г. №91-9/3



— - проектируемая ось трассы ВОЛС «Новорождественская-Темрюк», границы трассы показаны по данным заявителя.

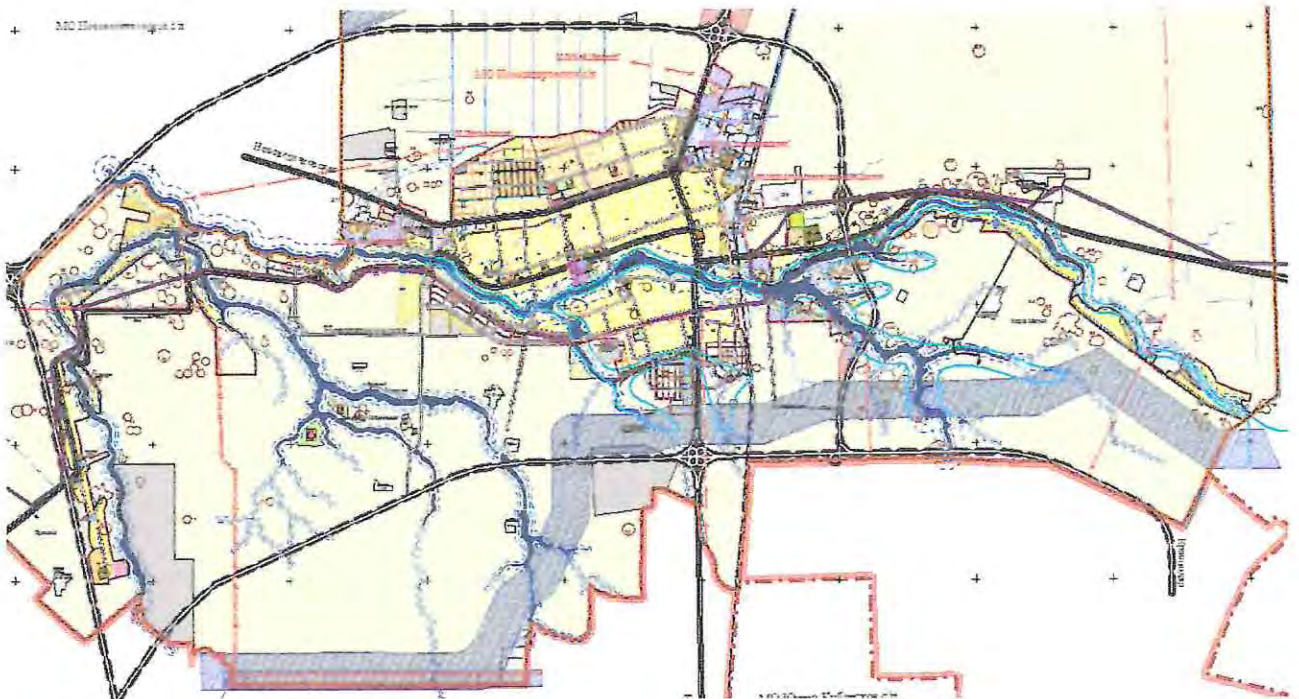
Условные обозначения:

	Памятник природы регионального значения Азово-Кубанской равнины "Парк-полуостров"
-------------------------------------------------------------------------------------	--------------------------------------------------------------------------------------

Примечание: в 2х километровой зоне от проектируемого объекта особоохраняемые природные территории регионального и местного значения на территории Пластуновского с/п отсутствуют. Расстояние до существующего ООПТ «парк Полуостров» составляет ориентировочно от 6200 м.

Сведения о наличии (отсутствии) особо охраняемых природных территорий (ООПТ)

Фрагмент схемы ОМЗ ГП-1 генерального плана Новотитаровского с/п Динского района, разработан ООО «ПИТП», в 2012г., утвержден решением Совета Новотитаровского с/п от 19.12.2012 №212-67/02, с изменениями от 23.12.15г. № 57-15/03, с изм. от 15.09.2017 №287-28/3



— - проектируемая ось трассы ВОЛС «Новорождественская-Темрюк», границы трассы показаны по данным заявителя.

Условные обозначения:

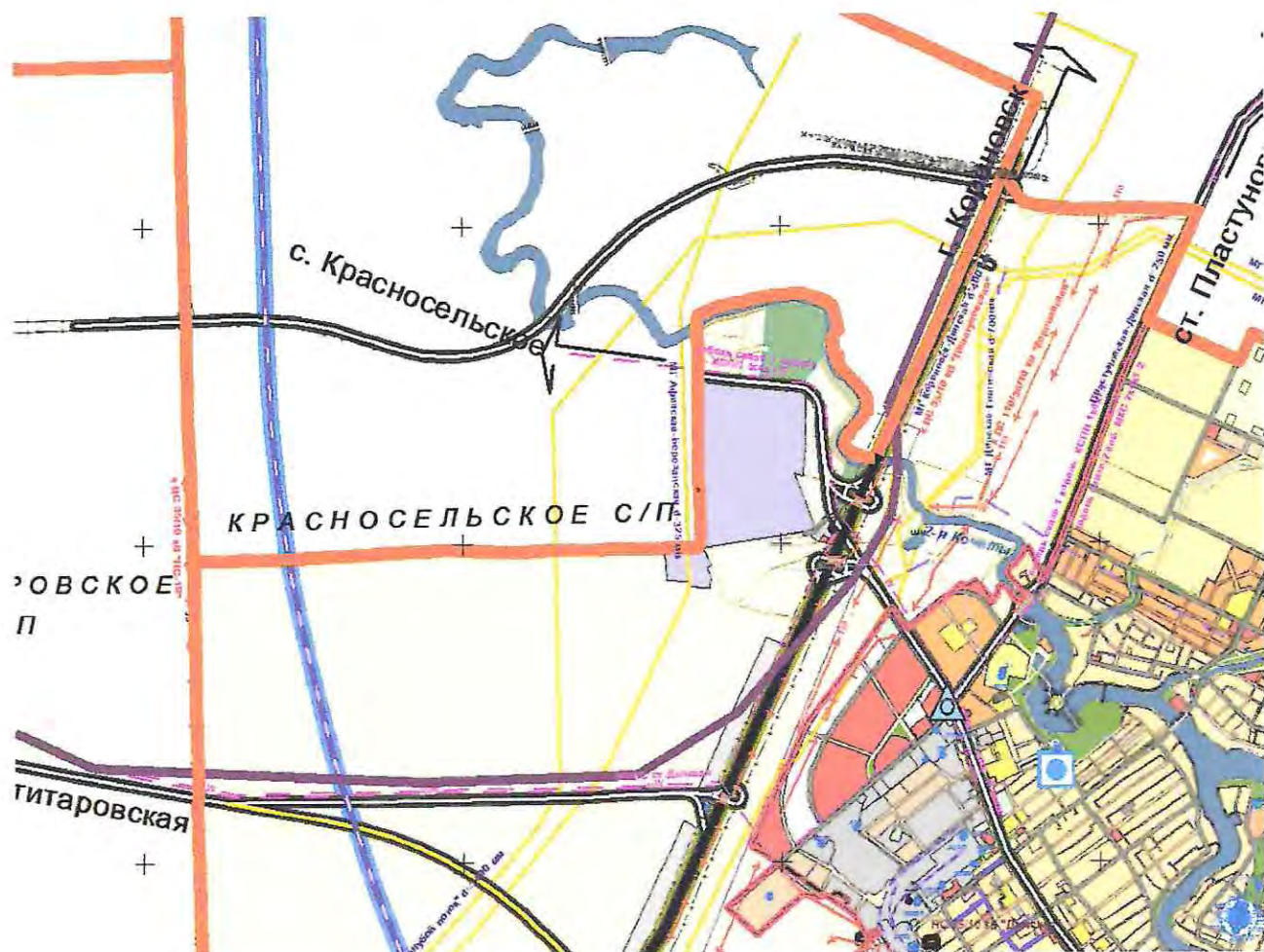


Памятник природы "Лесопарк "Юбилейный"

Примечание: в 2х километровой зоне от проектируемого объекта расположена особо охраняемая природная территория регионального значения ООПТ «Лесопарк «Юбилейный» им. Калинина».

Сведения о наличии (отсутствии) особо охраняемых природных территорий (ООПТ)

Фрагмент генерального плана Динского с/п (схема ГП-1.3, карта функциональных зон) в составе генерального плана Динского сельского поселения Динского района, утвержденного Решением Совета Динского с/п Динского района от 27.12.2012 № 242-39/2 с изм. утвержденными решением Совета МО Динской район от 28.09.2016 №150-15/3, с изменениями от 26.09.2018 № 417-47/3, от 29.05.2019. № 523 - 60/ 3



— - проектируемая ось трассы ВОЛС «Новорождественская-Темрюк», границы трассы показаны по данным заявителя.

Примечание: в 2х километровой зоне от проектируемого объекта особо охраняемые природные территории регионального (местного) значения согласно данным генерального плана **отсутствуют**.

/Начальник отдела

И.В. Илющенко

Г.Ф. Коваленко
(86162)6-24-61



АО «УПТ» ул. Самокатная, д.1, стр. 2,
Москва, 111033;
тел./факс: (499) 323-37-10, 323-37-11;
E-mail: mail@upt.ru
ОКПО 13152639 ОГРН 1027739143717
ИНН/КПП 7723022111/772201001

Главе администрации
МО Динской район
Краснодарского края

Е.Н. Пергуну

ул. Красная, д. 55,
станция Динская,
Краснодарский край, 353200

11.07.2019 № 11-1440

на _____ от _____

О предоставлении информации

Уважаемый Евгений Николаевич!

В соответствии с Государственным контрактом АО «Управление перспективных технологий» (далее – АО «УПТ») в интересах ФГКУ «В/ч 71330» выполняет комплекс работ по оформлению разрешительной документации на строительство объекта: волоконно-оптическая линия связи «Новорождественская-Темрюк» (далее – Объект) в границах Динского района Краснодарского края.

Для разработки документации по планировке территории, проектной документации на строительство АО «УПТ» просит Вас предоставить информацию о наличии подземных коммуникаций в 2-километровой зоне предполагаемого размещения Объекта в границах Динского района Краснодарского края.

Приложение: Обзорный план расположения Объекта на 1 л., 1 экз.

/Заместитель генерального директора

Анд.А. Стрельченко



**Администрация муниципального образования Динской район
Управление архитектуры и градостроительства**

353200, ст. Динская,
ул. Красная, 55
тел. (86162) 6-12-96
ИНН 2330024645
КПП 233001001

Заместителю генерального
директора АО «Управление
перспективных технологий»

от 06.08.2019 № 15485
на № И-1440 от 11.07.2019

А.А. Стрельченко

СВЕДЕНИЯ

информационной системы обеспечения градостроительной деятельности
муниципального образования Динской район

На Ваш запрос №И-1440 от 11.07.2019 года поступивший и зарегистрированный 06.08.2019 в книге учета заявок «О предоставлении сведений ИСОГД» на земельный участок, расположенный по адресу: Динской район, проектируемый объект трасса ВОЛС «Новорождественская-Темрюк», направляем материалы об изученности территории, сформированные на основе документов поступивших в информационную систему обеспечения градостроительной деятельности муниципального образования Динской район.

Приложения:

1. Фрагмент схемы территориального планирования МО Динской район (фрагмент М 1:50000) на 6 листах;
2. Генеральный план Новотитаровского с/п (фрагмент М 1:25000) на 3 листах;
3. Генеральный план Пластуновского с/п (фрагмент М 1:25000) на 2 листах;
4. Генеральный план Динского с/п (фрагмент М 1:25000) на 3 листах;

Начальник отдела

И.В. Илющенко

Г.Ф. Коваленко
(86162) 6-24-61

Фрагмент схемы территориального планирования муниципального образования Динской район

Схема ГП-1, 2, генеральный план, утверждена решением Совета МО Динской район от 27.05.2010 г №25-3/2



— проектируемая ось трассы ВОЛС «Новорождественская-Темрюк», границы трассы показаны по данным заявителя.

Условные обозначения:

	Существующий газопровод с зоной санитарного разрыва
	Земельные участки, отведенные под инвестиционные проекты транспортной инфраструктуры
	Автомобильная дорога федерального значения "Дон-4"
	Магистральный нефтепровод с зоной санитарного разрыва
	Курган- памятник археологии с границей временной охранной зоны

Фрагмент схемы территориального планирования муниципального образования Динской район

Схема ГП-1, 2, генеральный план, утверждена решением Совета МО Динской район от 27.05.2010 г №25-3/2



— проектируемая ось трассы ВОИС «Новорождественская-Темрюк», границы трассы показаны по данным заявителя.

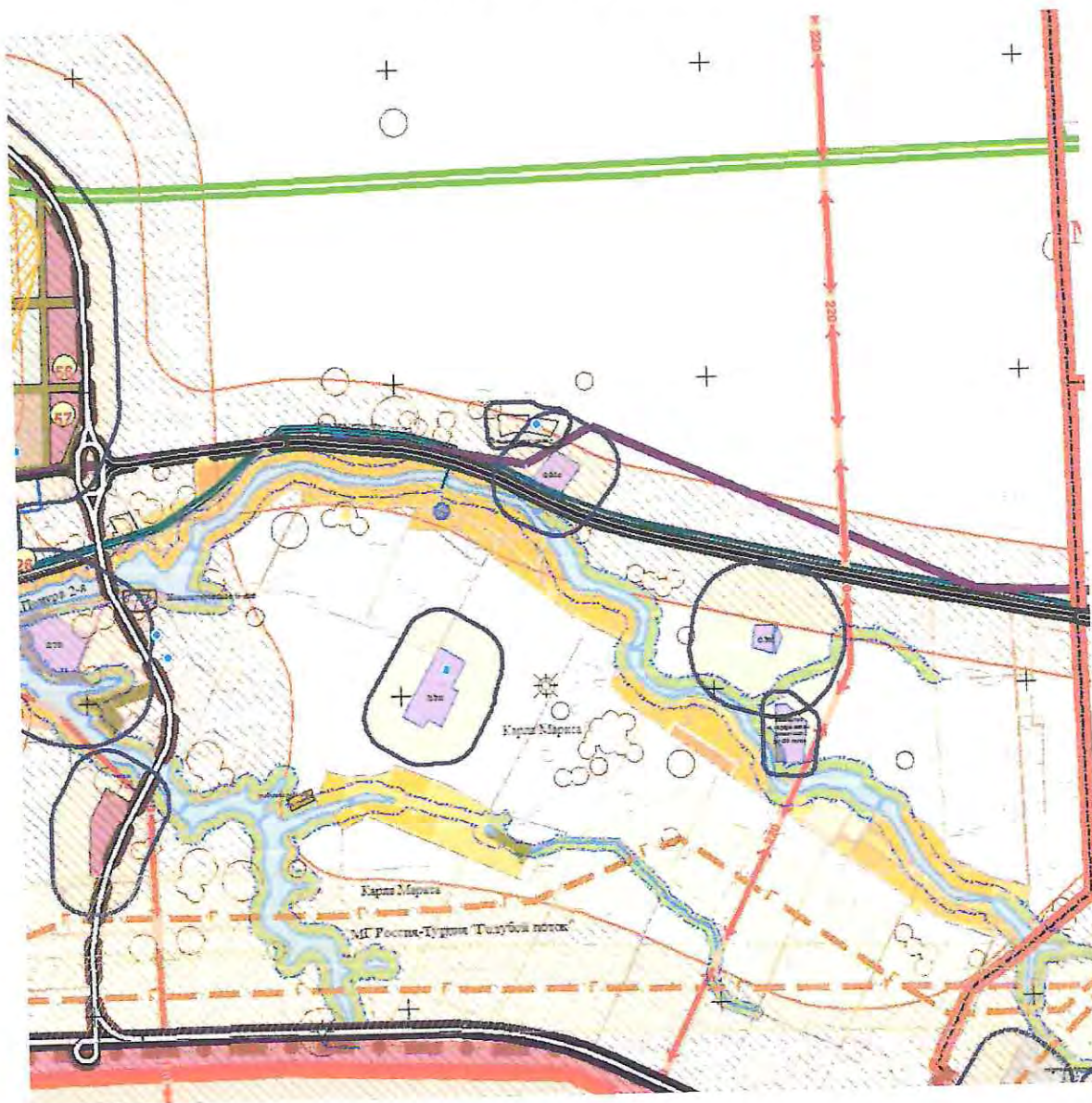
— проектируемый объект «М-4 «Дон», Дальний западный обход г. Краснодара», границы показаны в соответствии с утв. проектом планировки

Условные обозначения:

	Существующий газопровод с зоной санитарного разрыва
	Земельные участки, отведенные под инвестиционные проекты транспортной инфраструктуры
	Автомобильная дорога федерального значения "Дон-4"
	Ориентировочная санитарно-защитная зона от производственных, сельскохозяйственных предприятий и объектов специального назначения в соответствии с СанПиН 2.2.1/2.1.1200-03
	Существующий кабель связи

Фрагмент схемы территориального планирования муниципального образования Динской район

Схема ГП-1, 2, генеральный план, утверждена решением Совета МО Динской район от 27.05.2010 г №25-3/2



— проектируемая ось трассы ВОЛС «Новорождественская-Темрюк», границы трассы показаны по данным заявителя.

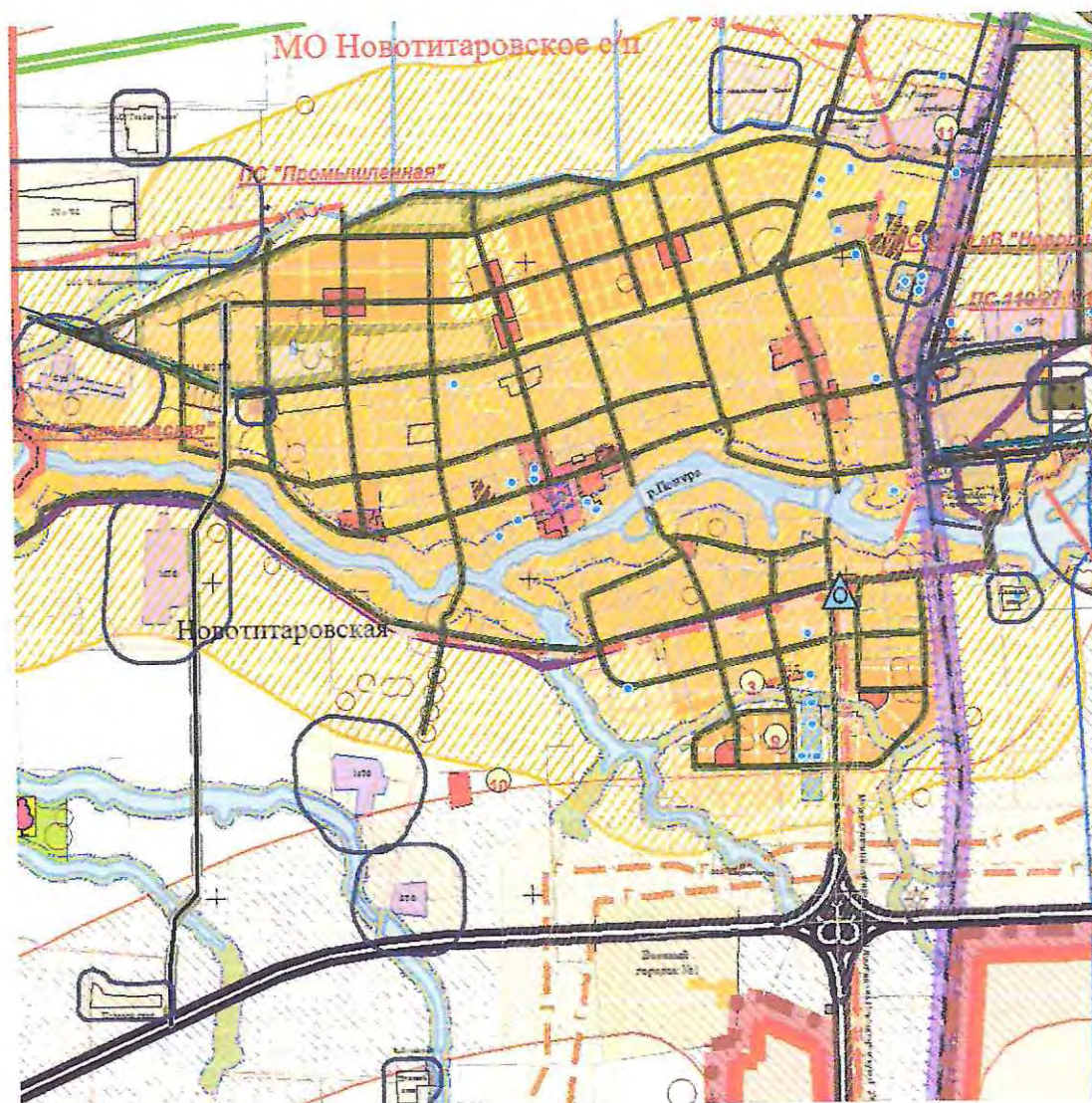
— проектируемый объект «М-4 «Дон», Дальний западный обход г. Краснодара», границы показаны в соответствии с утв. проектом планировки

Условные обозначения:

	Существующий кабель связи
	Проектируемый объезд автомобильной дороги I-II категории
	Автомобильная дорога III категории
	Ориентировочная санитарно-защитная зона от производственных, сельскохозяйственных предприятий и объектов специального назначения в соответствии с СанПиН 2.2.1/2.1.1200-03

Фрагмент схемы территориального планирования муниципального образования Динской район

Схема ГП-1, 2, генеральный план, утверждена решением Совета МО Динской район от 27.05.2010 г №25-3/2



— - проектируемая ось трассы ВОЛС «Новорождественская-Темрюк», границы трассы показаны по данным заявителя.

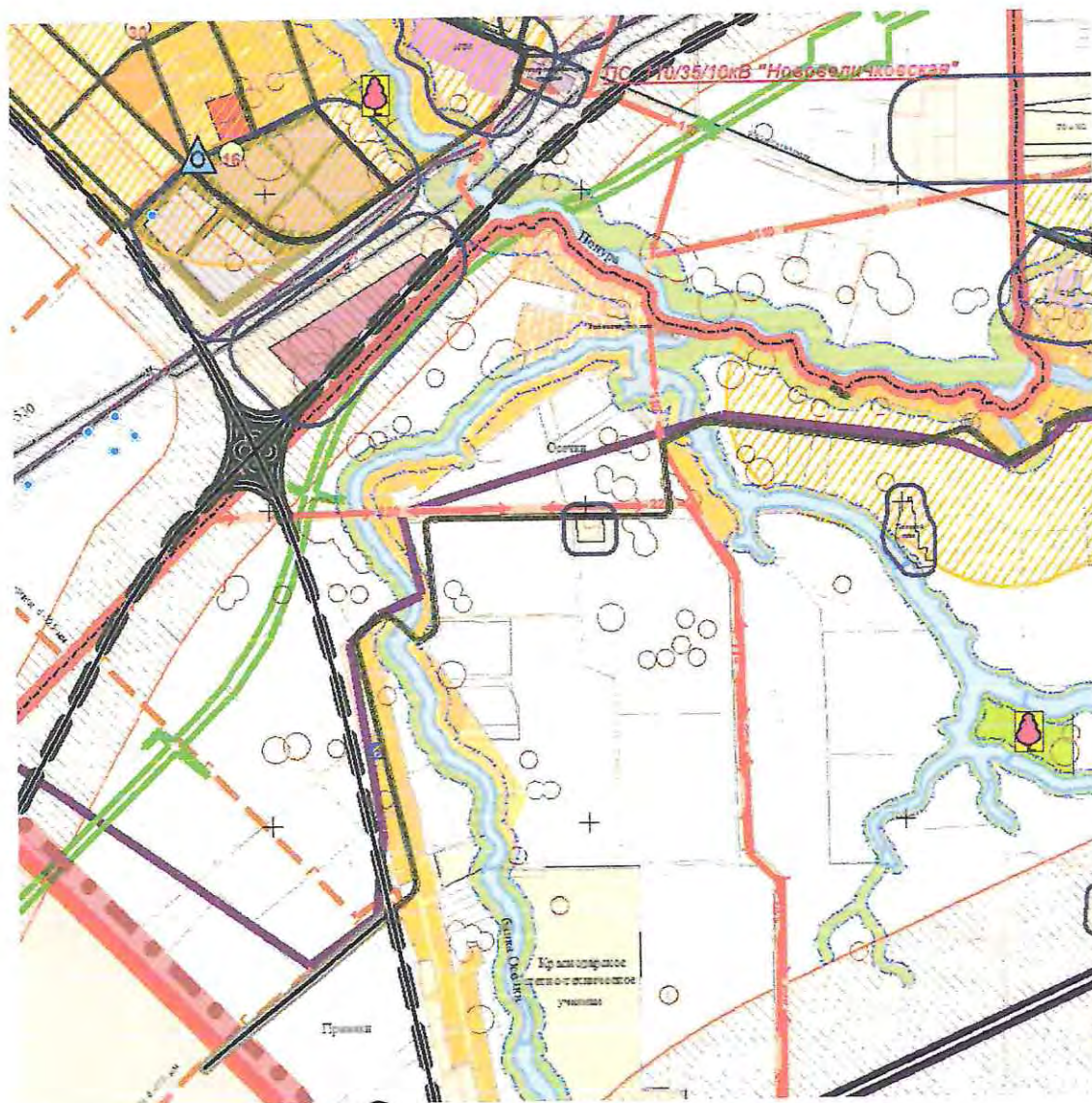
— - проектируемый объект «М-4 «Дон», Дальний западный обход г. Краснодара», границы показаны в соответствии с утв. проектом планировки

Условные обозначения:

	Существующий кабель связи
	Автомобильная дорога III категории
	Ориентировочная санитарно-защитная зона от производственных, сельскохозяйственных предприятий и объектов специального назначения в соответствии с СанПиН 2.2.1/2.1.1200-03
	Существующая жилищная застройка

Фрагмент схемы территориального планирования муниципального образования Динской район

Схема ГП-1, 2, генеральный план, утверждена решением Совета МО Динской район от 27.05.2010 г №25-3/2



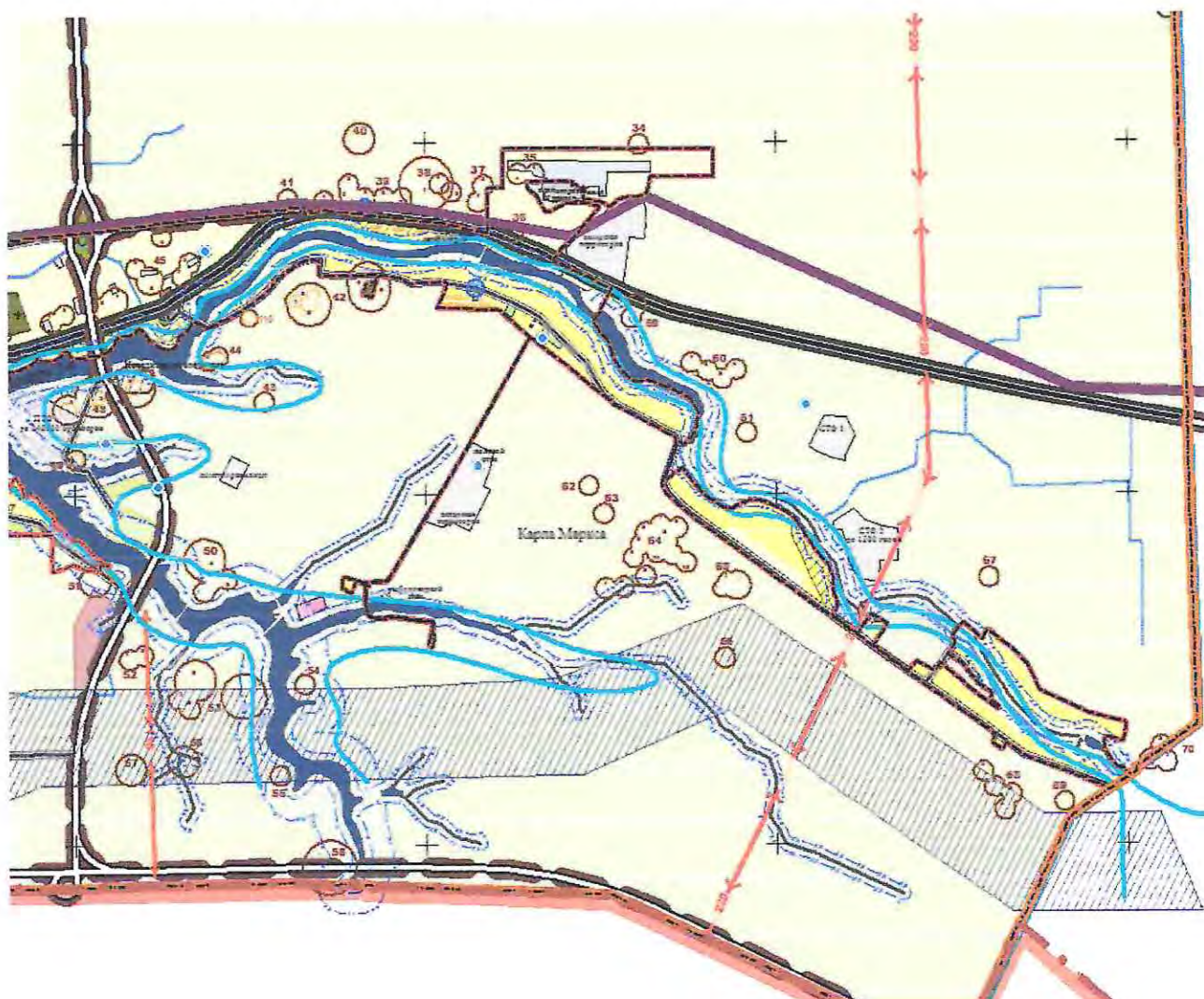
- - проектируемая ось трассы ВОИС «Новорождественская-Темрюк», границы трассы показаны по данным заявителя.
- - проектируемый объект «М-4 «Дон», Дальний западный обход г. Краснодара», границы показаны в соответствии с утв. проектом планировки

Условные обозначения:

	Проектируемая автомобильная дорога III категории
	Ориентировочная санитарно-защитная зона от производственных, сельскохозяйственных предприятий и объектов специального назначения в соответствии с СанПиН 2.2.1/2.1.1200-03
	Существующий газопровод с зоной санитарного разрыва
	Магистральный нефтепровод с зоной санитарного разрыва
	Существующая жилая застройка

Фрагмент генерального плана

Новотитаровского с/п Динского района, разработан ООО «ПИТП», в 2012г., утвержден решением Совета Новотитаровского с/п от 19.12.2012 №212-67/02, с изменениями от 23.12.15г. № 57-15/03, с изм. от 15.09.2017 №287-28/3



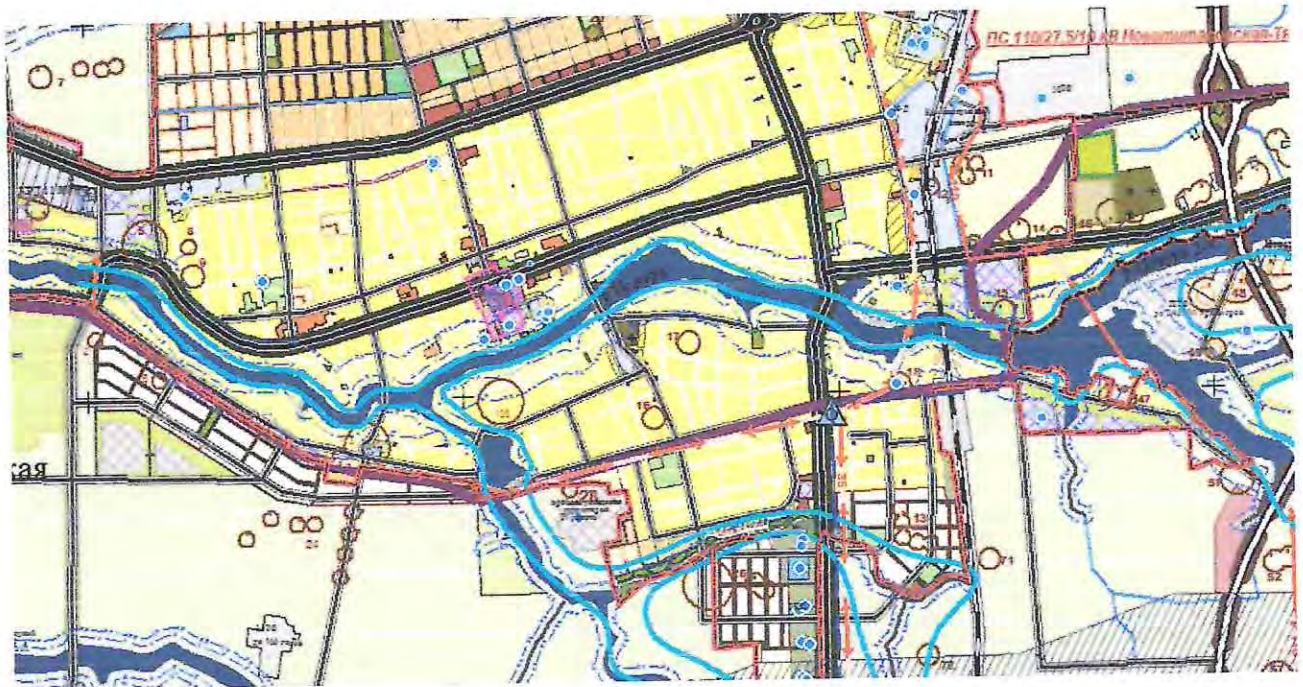
— проектируемая ось трассы ВОЛС «Новорождественская-Темрюк», границы трассы показаны по данным заявителя.

Условные обозначения:

Зоны с особыми условиями использования территорий и объектов	
	Памятник монументального искусства с границей временной охранной зоны
	Памятник истории с границей временной охранной зоны
	Курган- памятник археологии с границей временной охранной зоны
Объекты регионального значения	
	Автомобильная дорога регионального или межмуниципального значения, существующая
	Автомобильная дорога регионального или межмуниципального значения, проектируемая

Фрагмент генерального плана

Новотитаровского с/п Динского района, разработан ООО «ПИТП», в 2012г., утвержден решением Совета Новотитаровского с/п от 19.12.2012 №212-67/02, с изменениями от 23.12.15г. № 57-15/03, с изм. от 15.09.2017 №287-28/3



— - проектируемая ось трассы ВОЛС «Новорождественская-Темрюк», границы трассы показаны по данным заявителя.

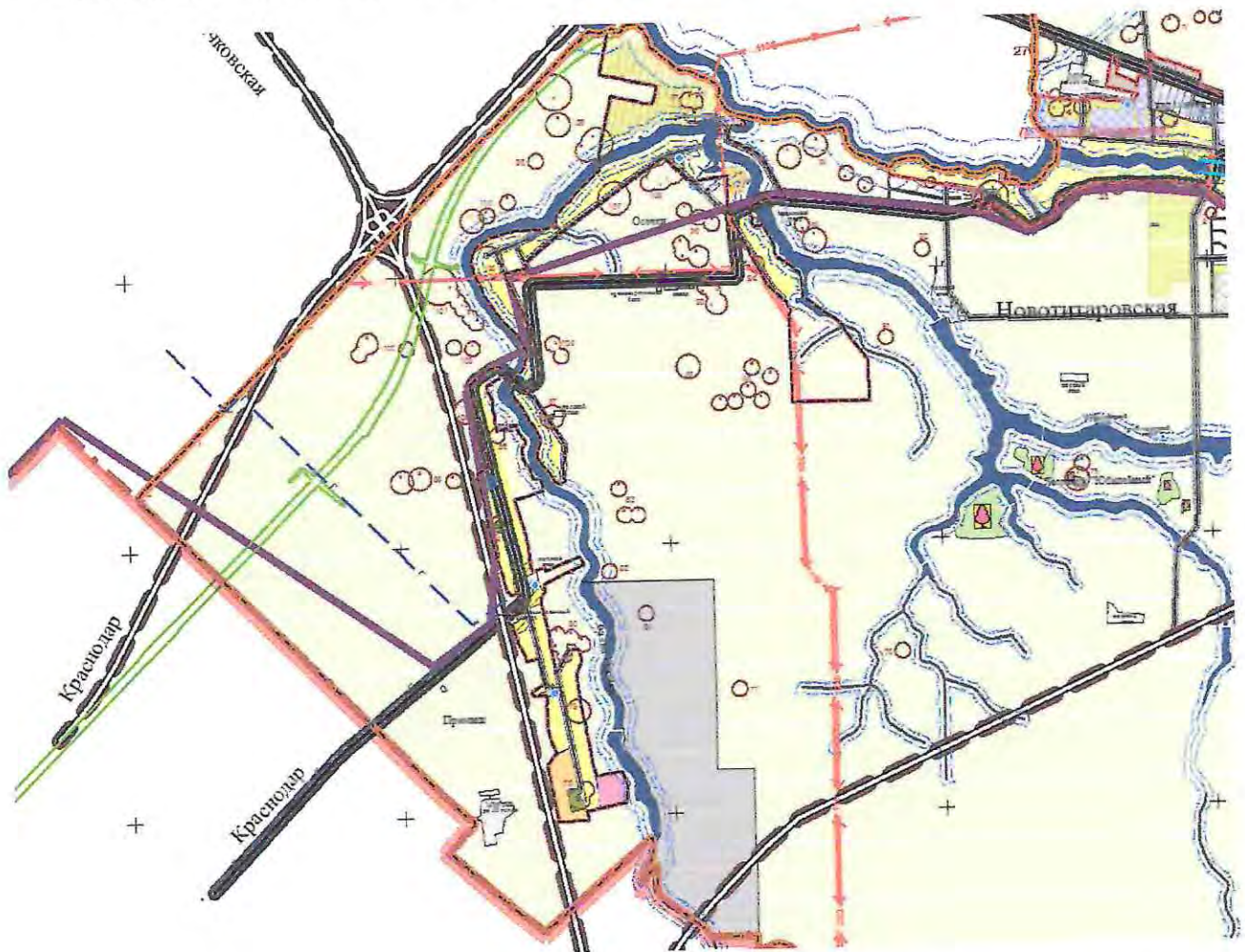
Условные обозначения:

	Курган- памятник археологии с границей временной охранной зоны
	Территория водозаборных сооружений
	Линия газопровода существующая
	Автомобильная дорога местного значения
	Автомобильная дорога регионального или межмуниципального значения, существующая
	Автомобильная дорога регионального или межмуниципального значения, проектируемая

Примечание: объект (проектируемая трасса ВОЛС) режет существующую и перспективную жилую застройку, нарушает планировочную структуру, проходит через существующие производственные территории.

Фрагмент генерального плана

Новотитаровского с/п Динского района, разработан ООО «ПИТП», в 2012г., утвержден решением Совета Новотитаровского с/п от 19.12.2012 №212-67/02, с изменениями от 23.12.15г. № 57-15/03, с изм. от 15.09.2017 №287-28/3



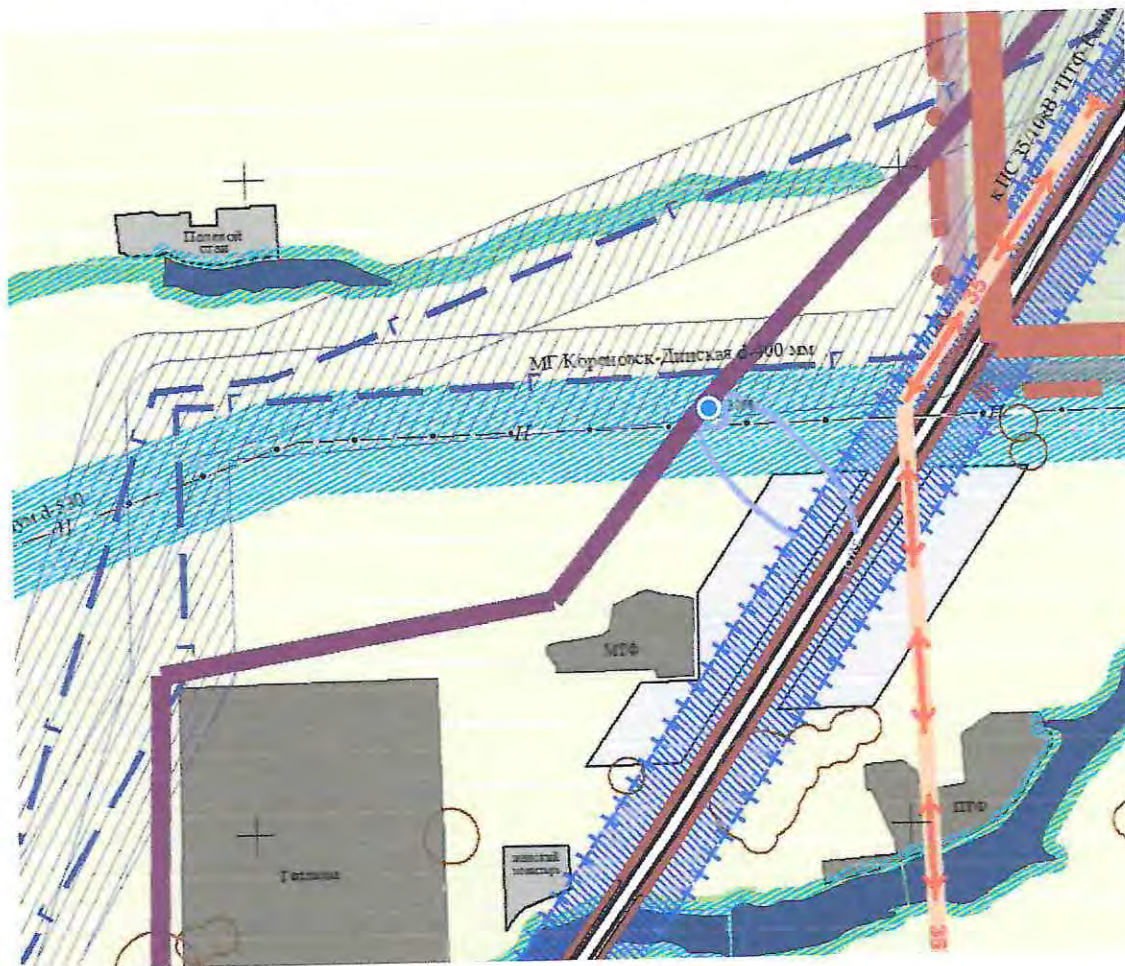
— проектируемая ось трассы ВОИС «Новорождественская-Темрюк», границы трассы показаны по данным заявителя.

— проектируемый объект «М-4 «Дон», Дальний западный обход г. Краснодара», границы показаны в соответствии с утв. проектом планировки

Условные обозначения:

— г —	Линия газопровода существующая
Объекты регионального значения	
	Автомобильная дорога регионального или межмуниципального значения, существующая
	Автомобильная дорога регионального или межмуниципального значения, проектируемая
	Курган- памятник археологии с границей временной охранной зоны
	Существующая индивидуальная жилая застройка с приусадебными участками











Фрагмент генерального плана Пластуновского с/п, 2011, ООО «ПИТП»
утвержден Решением Совета Пластуновского с/п от 26.04.2012 №170, с изменениями от
29.04.2015г. №39, от 30.03.2016г. №91-9/3



_____ - проектируемая ось трассы ВОЛС «Новорождественская-Темрюк», границы трассы показаны по данным заявителя.

_____ - проектируемый объект «М-4 «Дон», Дальний западный обход г. Краснодара», границы показаны в соответствии с утв. проектом планировки

Условные обозначения:

	Граница муниципального образования Динской район
	Граница Пластуновского сельского поселения
	Граница населенного пункта
	Автомобильная дорога федерального значения "Дон-4"
	Магистральный газопровод с зоной санитарного разрыва
	Межпоселковый газопровод существующий
	Межпоселковый газопровод проектируемый
	Газораспределительный пункт существующий
	Магистральный нефтепровод с зоной санитарного разрыва
	Источники питьевого водоснабжения, имеющие установленные границы зон санитарной охраны 2-го и 3-го поясов

Фрагмент генерального плана Пластуновского с/п, 2011, ООО «ПИТП»
 утвержден Решением Совета Пластуновского с/п от 26.04.2012 №170, с изменениями от
 29.04.2015г. №39, от 30.03.2016г. №91-9/3



- - проектируемая ось трассы ВОЛС «Новорождественская-Темрюк», границы трассы показаны по данным заявителя.
- - проектируемый объект «М-4 «Дон», Дальний западный обход г. Краснодара», границы показаны в соответствии с утв. проектом планировки

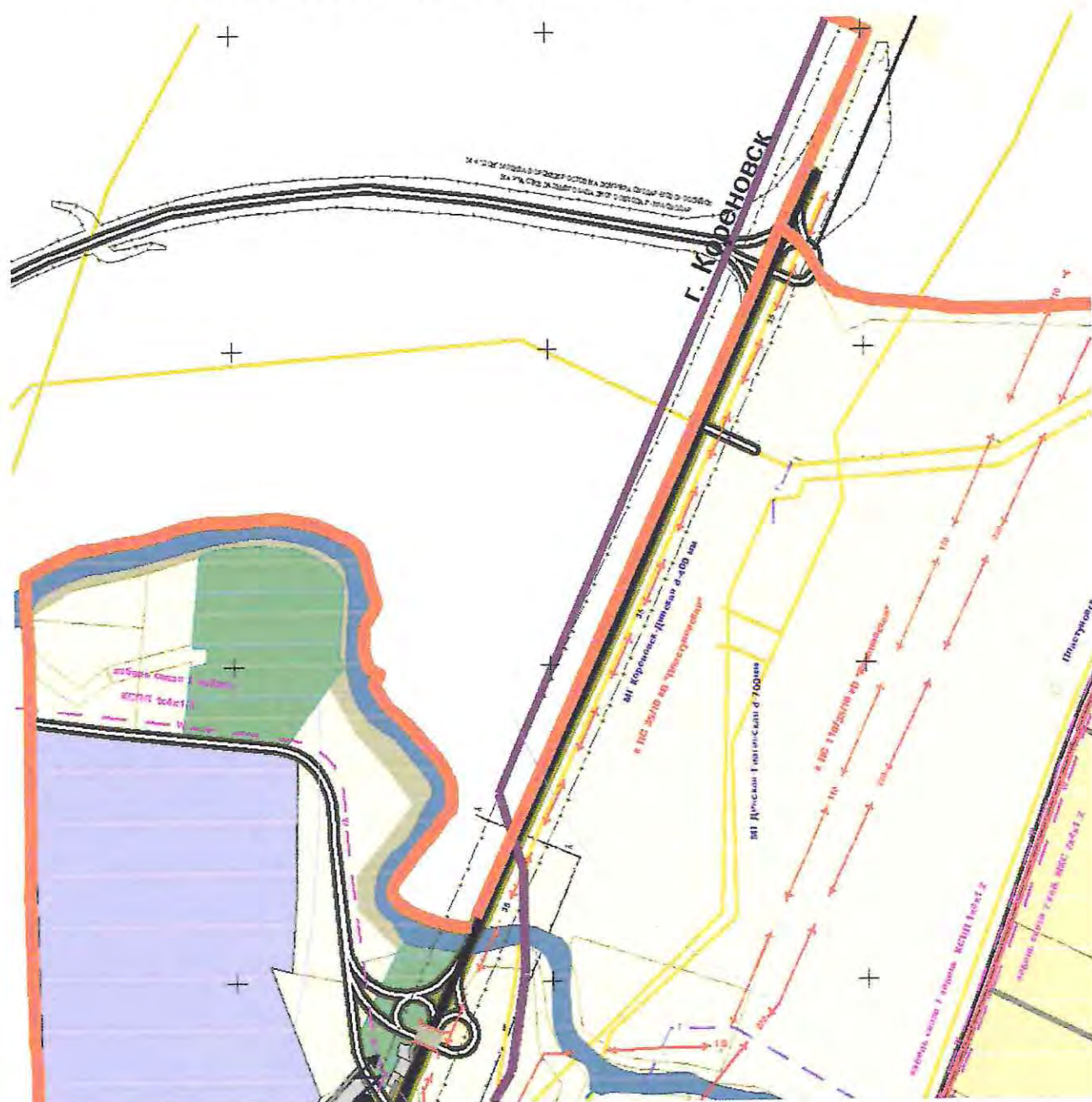
Условные обозначения:

	Автомобильная дорога федерального значения "Дон-4"
	Магистральный газопровод с зоной санитарного разрыва
	Межпоселковый газопровод существующий
	Межпоселковый газопровод проектируемый

Фрагмент генерального плана Динского с/п

(ГП-1.3, карта функциональных зон)

в составе генерального плана Динского сельского поселения Динского района,
утвержденного Решением Совета Динского с/п Динского района от 27.12.2012 № 242-39/2 с
изм. утвержденными решением Совета МО Динской район от 28.09.2016 №150-15/3, с
изменениями от 26.09.2018 № 417-47/3, от 29.05.2019. № 523 - 60/ 3



- - проектируемая ось трассы ВОЛС «Новорождественская-Темрюк», границы трассы показаны по данным заявителя.
- - проектируемый объект «М-4 «Дон», Дальний западный обход г. Краснодара», границы показаны в соответствии с утв. проектом планировки

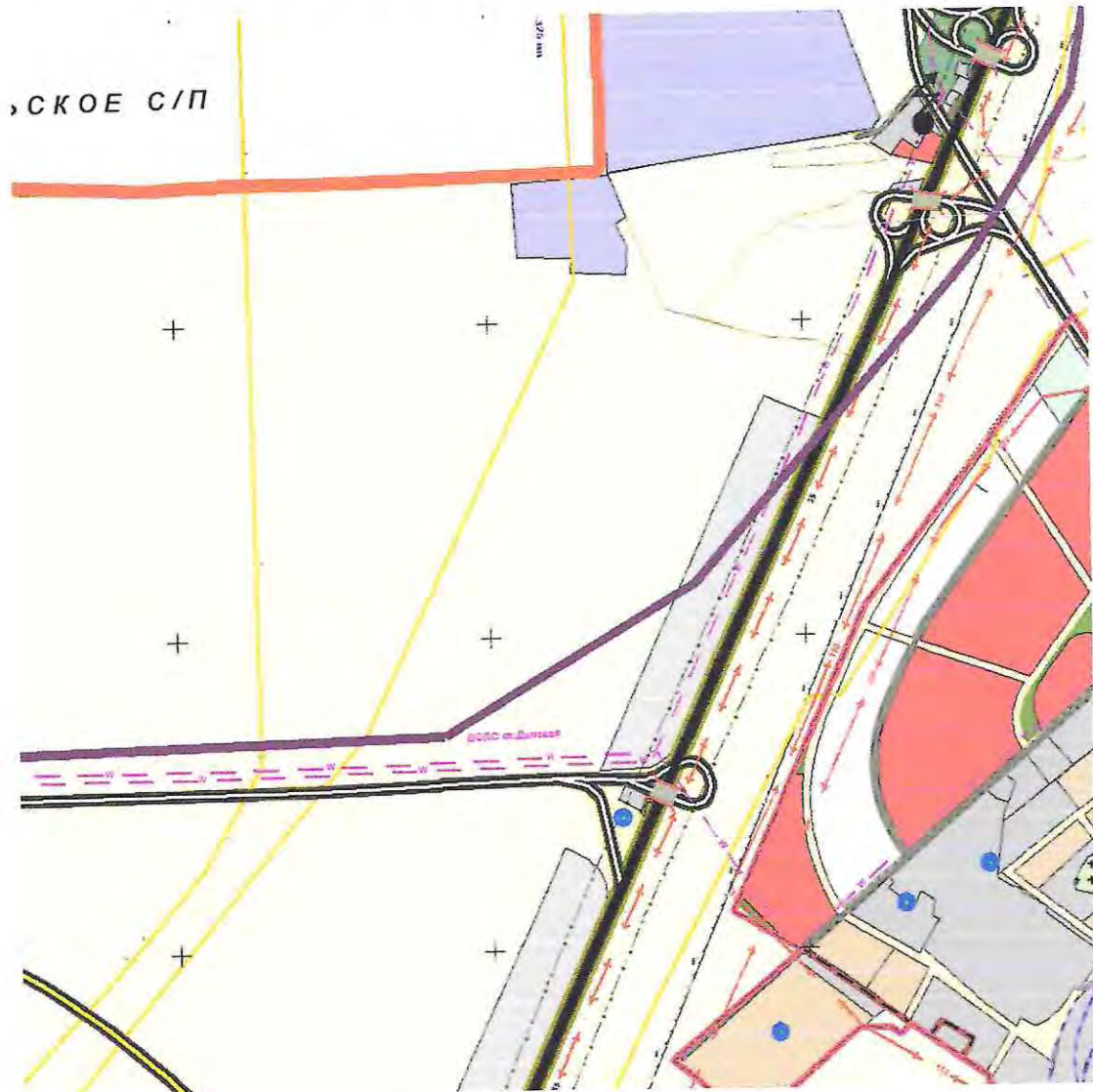
Условные обозначения:

— Г	— Гп	Газопровод существующий/Проектируемый
— X		МГ за чертой населенного пункта / Демонтируемый газопровод
— W		кабель связи существующий

Фрагмент генерального плана Динского с/п

(ГП-1.3, карта функциональных зон)

в составе генерального плана Динского сельского поселения Динского района, утвержденного Решением Совета Динского с/п Динского района от 27.12.2012 № 242-39/2 с изм. утвержденными решением Совета МО Динской район от 28.09.2016 №150-15/3, с изменениями от 26.09.2018 № 417-47/3, от 29.05.2019. № 523 - 60/ 3



— - проектируемая ось трассы ВОЛС «Новорождественская-Темрюк», границы трассы показаны по данным заявителя.

— - проектируемый объект «М-4 «Дон», Дальний западный обход г. Краснодара», границы показаны в соответствии с утв. проектом планировки

Условные обозначения:

	Газопровод существующий/Проектируемый
	МГ за чертой населенного пункта - Демонтируемый газопровод
	Дорога общего типа федерального значения (существующая)
	Дорога общего типа регионального значения (существующая)
	кабель связи существующий
	Парковки, стоянки

Фрагмент генерального плана Динского с/п

(ГП-1.3, карта функциональных зон)

в составе генерального плана Динского сельского поселения Динского района,
утвержденного Решением Совета Динского с/п Динского района от 27.12.2012 № 242-39/2 с
изм. утвержденными решением Совета МО Динской район от 28.09.2016 №150-15/3, с
изменениями от 26.09.2018 № 417-47/3, от 29.05.2019. № 523 - 60/ 3



— проектируемая ось трассы ВОЛС «Новорождественская-Темрюк», границы трассы показаны по данным заявителя.


— проектируемый объект «М-4 «Дон», Дальний западный обход г. Краснодара», границы показаны в соответствии с утв. проектом планировки

Условные обозначения:

	МГ за чертой населенного пункта / Демонстрируемый газопровод
	Дорога обычного типа регионального значения (существующая)
	Дорога обычного типа регионального значения (проектируемая)
	кабель связи существующий
	Железная дорога магистральная электрофицированная (проектируемая)

Начальник отдела

И.В. Илющенко



Акционерное общество

УПРАВЛЕНИЕ ПЕРСПЕКТИВНЫХ ТЕХНОЛОГИЙ

АО «УПТ» ул. Самокатная, д. 1, стр. 2,
Москва, 111033;
тел./факс: (499) 323-37-10, 323-37-11;
E-mail: mail@upt.ru
ОКПО 13152639 ОГРН 1027739143717
ИНН/КПП 7723022111/772201001

Главе администрации
МО Кореновский район
Краснодарского края

С.А. Голобородько

ул. Красная, д. 41,
г. Кореновск,
Краснодарский край,
353180

11.07.2019 № У-1426

на _____ от _____

О предоставлении информации

Уважаемый Сергей Анатольевич!

В соответствии с Государственным контрактом АО «Управление перспективных технологий» (далее – АО «УПТ») в интересах ФГКУ «В/ч 71330» выполняет комплекс работ по оформлению разрешительной документации на строительство объекта: волоконно-оптическая линия связи «Новорождественская-Темрюк» (далее – Объект) в границах Кореновского района Краснодарского края.

АО «УПТ» просит Вас предоставить сведения о наличии водозаборов, скотомогильников, особо охраняемых природных территорий и иных объектов в 2-километровой зоне предполагаемого размещения Объекта в границах Кореновского района Краснодарского края, которые следует учесть при проектировании Объекта и его строительстве.

Приложение: Обзорный план расположения Объекта на 1 л., 1 экз.

Заместитель генерального директора

Анд.А. Стрельченко



АО «УПТ» ул. Самокатная, д.1, стр.2,
Москва, 111033;
тел./факс: (499) 323-37-10, 323-37-11;
E-mail: mail@upt.ru
ОКПО 13152639 ОГРН 1027739143717
ИНН/КПП 7723022111/772201001

Главе администрации
МО Кореновский район
Краснодарского края

С.А. Голобородько

ул. Красная, д. 41,
г. Кореновск,
Краснодарский край, 353180

11.07.2019 № И-1427

на _____ от _____

О предоставлении информации

Уважаемый Сергей Анатольевич!

В соответствии с Государственным контрактом АО «Управление перспективных технологий» (далее – АО «УПТ») в интересах ФГКУ «В/ч 71330» выполняет комплекс работ по оформлению разрешительной документации на строительство объекта: волоконно-оптическая линия связи «Новорождественская-Темрюк» (далее – Объект) в границах Кореновского района Краснодарского края.

АО «УПТ» просит Вас предоставить информацию о наличии/отсутствии в 2-километровой зоне вдоль оси предполагаемого размещения Объекта существующих и проектируемых подземных питьевых водозаборов и их зон санитарной охраны.

В случае наличия подземных водозаборов просим выдать данные о водозаборе подземных вод с приложением копии лицензии на пользование недрами и проекта ЗСО.

Приложение: Обзорный план расположения Объекта на 1 л., 1 экз.

/ Заместитель генерального директора

Анд.А. Стрельченко

Исп. Растеряев Н.Н.
Тел: 8(915)070-22-76; 8(499)323-38-22 доп.14-05
E-mail: rasteryaev@upt.ru



Акционерное общество

УПРАВЛЕНИЕ ПЕРСПЕКТИВНЫХ ТЕХНОЛОГИЙ

АО «УПТ» ул. Самокатная, д.1, стр. 2,
Москва, 111033;
тел./факс: (499) 323-37-10, 323-37-11;
E-mail: mail@upt.ru
ОКПО 13152639 ОГРН 1027739143717
ИНН/КПП 7723022111/772201001

Главе администрации
МО Кореновский район
Краснодарского края

С.А. Голобородько

ул. Красная, д. 41,
г. Кореновск,
Краснодарский край, 353180

11.07.2019 № 11-1429

на _____ от _____

О предоставлении информации

Уважаемый Сергей Анатольевич!

В соответствии с Государственным контрактом АО «Управление перспективных технологий» (далее – АО «УПТ») в интересах ФГКУ «В/ч 71330» выполняет комплекс работ по оформлению разрешительной документации на строительство объекта: волоконно-оптическая линия связи «Новорождественская-Темрюк» (далее – Объект) в границах Кореновского района Краснодарского края.

Для разработки документации по планировке территории, проектной документации на строительство АО «УПТ» просит Вас предоставить информацию о наличии подземных коммуникаций в 2-километровой зоне предполагаемого размещения Объекта в границах Кореновского района Краснодарского края.

Приложение: Обзорный план расположения Объекта на 1 л., 1 экз.

Заместитель генерального директора

Анд.А. Стрельченко



**АДМИНИСТРАЦИЯ
МУНИЦИПАЛЬНОГО ОБРАЗОВАНИЯ
КОРЕНОВСКИЙ РАЙОН**

Краснодарский край, Кореновский район,
Кореновское с/пос. 3160
Тел. 8(86142) 4-46-06
e-mail: kor@koronovskiy.ru
ОКПО 0401000, ОГРН 102304012169
ИНН 2330030001, ИНН 233501001

21.08.2019 118-432/19-20

№ _____ от _____

(По электронной почте)
Заместителю генерального
директора акционерного общества
«Управление перспективных технологий»

А.А. Стрельченко

Уважаемый Андрей Алексеевич!

Администрация муниципального образования Кореновский район на Ваши запросы от 11 июля 2019 года № И-1427, № И-1426, № И-1429 о предоставлении информации, сообщает следующее.

Информация о наличии (отсутствии) подземных коммуникаций в 2-х километровой зоне предполагаемого размещения объекта: «Волоконно-оптическая линия связи «Новорождественская-Темрюк» в границах Кореновского района Краснодарского края не имеется.

Информация о наличии (отсутствии) существующих и проектируемых подземных питьевых водозаборов, скотомогильников, особо охраняемых природных территорий и иных объектов в 2-х километровой зоне предполагаемого размещения объекта: «Волоконно-оптическая линия связи «Новорождественская-Темрюк» в границах Кореновского района Краснодарского края отражена на графическом материале (прилагается).

Приложение: в электронном виде.

Заместитель главы
муниципального образования
Кореновский район

В.А. Добрывечер

Д.Н. Агашков
Д.В. Чекмез
4-09-10



Акционерное общество

УПРАВЛЕНИЕ ПЕРСПЕКТИВНЫХ ТЕХНОЛОГИЙ

АО «УПТ» ул. Самокатная, д.1, стр. 2,
Москва, 111033;

тел./факс: (499) 323-37-10, 323-37-11;

E-mail: mail@upt.ru

ОКПО 13152639 ОГРН 1027739143717

ИНН/КПП 7723022111/772201001

11.07.2019 № 11-1428

на _____ от _____

Начальнику отдела
архитектуры и
градостроительства
администрации
МО Кореновский район
Краснодарского края

М.Г. Милославской

ул. Красная, д. 102,
г. Кореновск,
Краснодарский край, 353180

О предоставлении документов территориального планирования

Уважаемая Марина Григорьевна!

В соответствии с Государственным контрактом АО «Управление перспективных технологий» (далее – АО «УПТ») в интересах ФГКУ «В/ч 71330» выполняет комплекс работ по оформлению разрешительной документации на строительство объекта: волоконно-оптическая линия связи «Новорождественская-Темрюк» (далее – Объект) в границах Кореновского района Краснодарского края.

Для разработки документации по планировке территории АО «УПТ» просит Вас предоставить:

- схему территориального планирования и генеральный план муниципального образования Кореновский район;
- информацию о наличии красных линий на территории Кореновского района Краснодарского края, согласно приложенному обзорному плану расположения Объекта.

Приложение: Обзорный план расположения Объекта на 1 л., 1 экз.

Заместитель генерального директора

Андрей А. Стрельченко



Заместителю генерального
директора управления
перспективных технологий

А.А. Стрельченко

О предоставлении документов
территориального планирования

Отдел архитектуры и градостроительства администрации муниципального образования Кореновский район в рамках исполнения Вашего запроса №11-1428 от 11 июля 2019 года сообщает, что схема территориального планирования и генеральный план муниципального образования Кореновский район расположена в общем доступе на сайте Федеральной государственной информационной системы территориального планирования (ФГИС ТП) и на сайте муниципального образования Кореновский район www.korenovsk.ru в информационно-телекоммуникационной сети «Интернет».

Начальник отдела архитектуры
и градостроительства администрации
муниципального образования
Кореновский район,
главный архитектор

М.Г. Милославская

Е.А. Жулин
8(86142)4-75-97



Акционерное общество

УПРАВЛЕНИЕ ПЕРСПЕКТИВНЫХ ТЕХНОЛОГИЙ

АО «УПТ» ул. Самокатная, д.1, стр. 2,

Москва, 111033;

тел./факс: (499) 323-37-10, 323-37-11;

E-mail: mail@upt.ru

ОКПО 13152639 ОГРН 1027739143717

ИНН/КПП 7723022111/772201001

Начальнику отдела
архитектуры и
градостроительства
администрации
МО Кореновский район
Краснодарского края

М.Г. Милославской

ул. Красная, д. 102,
г. Кореновск,
Краснодарский край, 353180

04.12.2019 № 11-2448

на _____ от _____

О предоставлении информации о наличии красных линий

Уважаемая Марина Григорьевна!

В соответствии с Государственным контрактом АО «Управление перспективных технологий» (далее – АО «УПТ») в интересах ФГКУ «В/ч 71330» выполняет комплекс работ по оформлению разрешительной документации на строительство объекта: волоконно-оптическая линия связи «Новорождественская-Темрюк» (далее – Объект) в границах Кореновского района Краснодарского края.

В Ваш адрес направлялось письмо И-1428 от 11.07.2019 о предоставлении информации о наличии красных линий и документов территориального планирования. Ответ был получен 23.07.2019 № 118-1406/19-13, но информация о наличии красных линий не предоставлена.

АО «УПТ» просит Вас предоставить:

- информацию о наличии красных линий на территории Кореновского района Краснодарского края, согласно приложенному обзорному плану расположения Объекта.

Ответ просим направить на электронную почту zvereva@upt.ru.

Приложение: Обзорный план расположения Объекта на 1 л., 1 экз.

Заместитель начальника УПР

К.Е. Смирнов



**ОТДЕЛ
АРХИТЕКТУРЫ И
ГРАДОСТРОИТЕЛЬСТВА
АДМИНИСТРАЦИИ
МУНИЦИПАЛЬНОГО ОБРАЗОВАНИЯ
КОРЕНОВСКИЙ РАЙОН**

Красная ул., д. 102, г. Кореновск,
Краснодарский край, 353180
Тел. 8(86142) 4-48-67, e-mail: monolit35@yandex.ru
ОКПО 79562617 ОГРН 1032319694660
ИНН 2335003568 КПП 233501001

26.12.19 № 118-2256/19-13
на № _____ от _____

Заместителю начальника
АО «УПТ»

К.Е. Смирнову

О предоставлении информации

Отдел архитектуры и градостроительства администрации муниципального образования Кореновский район в рамках исполнения Вашего запроса №И-2448 от 4 декабря 2019 года сообщает, что в информационной системе обеспечения градостроительной деятельности отсутствует информация о наличии красных линий на территории Кореновского района Краснодарского края.

Начальник отдела архитектуры
и градостроительства администрации
муниципального образования
Кореновский район,
главный архитектор

 М.Г. Милославская

А.А. Коркунова
8(86142)4-77-02



Акционерное общество

УПРАВЛЕНИЕ ПЕРСПЕКТИВНЫХ ТЕХНОЛОГИЙ

АО «УПТ» ул. Самокатная, д. 1, стр. 2,
Москва, 111033;
тел./факс: (499) 323-37-10, 323-37-11;
E-mail: mail@upt.ru
ОКПО 13152639 ОГРН 1027739143717
ИНН/КПП 7723022111/772201001

Главе администрации
муниципального образования
Выселковский район
Краснодарского края

С.И. Фирсткову

ул. Ленина, д. 37,
станция Выселки,
Краснодарский край, 353100

11.04.2019 № И-1430

на _____ от _____

О предоставлении информации

Уважаемый Сергей Иванович!

В соответствии с Государственным контрактом АО «Управление перспективных технологий» (далее – АО «УПТ») в интересах ФГКУ «В/ч 71330» выполняет комплекс работ по оформлению разрешительной документации на строительство объекта: волоконно-оптическая линия связи «Новорождественская-Темрюк» (далее – Объект) в границах Выселковского района Краснодарского края.

Для разработки документации по планировке территории, проектной документации на строительство АО «УПТ» просит Вас предоставить информацию о наличии подземных коммуникаций в 2-километровой зоне вдоль оси предполагаемого размещения Объекта в границах Выселковского района Краснодарского края.

Приложение: Обзорный план расположения Объекта на 1 л., 1 экз.

Заместитель генерального директора

Анд.А. Стрельченко

Исп. Растеряев Н.Н.
Тел. 8(915)070-22-76; 8(499)323-38-22 доп.14-05
E-mail: rasteryaev@upt.ru



**АДМИНИСТРАЦИЯ
МУНИЦИПАЛЬНОГО
ОБРАЗОВАНИЯ
ВЫСЕЛКОВСКИЙ РАЙОН**

Ленина ул., д. 37, ст-ца Выселки,
Краснодарский край, 353100
Тел./факс 8(86157) 73-2-46, 73-8-76, 73-7-99
E-mail: vsadm@mail.kuban.ru
ОКПО 04019284 ОГРН 1022303557209
ИНН 2328009030 КПП 232801001

от 21 августа 2019 г. № 109-6980/19-14

На № _____ от _____

Заместителю генерального директора
АО «УПТ»
А.А. Стрельченко

О предоставлении информации

На Ваш письменный запрос от 11 июля 2019 года № И-1430 «О предоставлении информации по объекту: волоконно-оптическая линия связи «Новорождественнская-Темрюк» (далее- Объект) в границах Выселковского района Краснодарского края», администрация муниципального образования Выселковский район сообщает, что используемый в работе графический материал выполнен в программе MapInfo Professional 9.0.2, система координат МСК 23 (зона 2), на основании вышеизложенного для более точного определения прохождения Объекта Вам необходимо предоставить координаты МСК 23 (зона 2) или электронный формат с расширением tab.

Но принимая во внимание схематические материалы с вышеуказанным объектом, при визуальном рассмотрении сообщаем, что согласно документов территориального планирования муниципального образования Выселковский район вышеуказанный объект пересекает следующие подземные коммуникации в 2-х километровой зоне вдоль оси:

волоконно-оптическую линию связи, районного значения;
магистральный газопровод высокого давления, 2 трубы Ø700,
федерального значения;

газопровод высокого давления, 1 труба Ø 215, районного значения;

Запрашиваемая информация отправлена на адрес электронной почты mail@upt.ru и rasteryaev@upt.ru

Глава муниципального
образования Выселковский район

А.А. Труфанова
тел.(86157) 73-5-78

С.И. Фирстков

« 1 »	Вх. № В-1141
листов	« 28 » 08 2019
АО «Управление перспективных технологий»	



АО «УПТ» ул. Самокатная, д.1, стр.2,
Москва, 111033;
тел./факс: (499) 323-37-10, 323-37-11;
E-mail: mail@upt.ru
ОКПО 13152639 ОГРН 1027739143717
ИНН/КПП 7723022111/772201001

Главе администрации
муниципального образования
Выселковский район
Краснодарского края

С.И. Фирсткову

ул. Ленина, д. 37,
станция Выселки,
Краснодарский край,
353100

11.07.2019 № У-1431

на _____ от _____

О предоставлении информации

Уважаемый Сергей Иванович!

В соответствии с Государственным контрактом АО «Управление перспективных технологий» (далее – АО «УПТ») в интересах ФГКУ «В/ч 71330» выполняет комплекс работ по оформлению разрешительной документации на строительство объекта: волоконно-оптическая линия связи «Новорождественская-Темрюк» (далее – Объект) в границах Выселковского района Краснодарского края.

АО «УПТ» просит Вас предоставить информацию о наличии/отсутствии в 2-километровой зоне предполагаемого размещения Объекта существующих и проектируемых подземных питьевых водозаборов и их зон санитарной охраны.

В случае наличия подземных водозаборов просим выдать данные о водозаборе подземных вод с приложением копии лицензии на пользование недрами и проекта ЗСО.

Приложение: Обзорный план расположения Объекта на 1 л., 1 экз.

Заместитель генерального директора

Анд.А. Стрельченко

Исп. Растеряев Н.Н.
8(499)323-38-22 доп.14-05
E-mail: rasteryaev@upt.ru



**АДМИНИСТРАЦИЯ
МУНИЦИПАЛЬНОГО
ОБРАЗОВАНИЯ
ВЫСЕЛКОВСКИЙ РАЙОН**

Ленина ул., д. 37, ст-ца Выселки,
Краснодарский край, 353100
Тел./факс 8(86157) 73-2-46, 73-8-76, 73-7-99
E-mail: ysladm@mail.kuban.ru
ОКПО 04019284 ОГРН 1022303557209
ИНН 2328009030 КПП 232801001

Заместителю генерального директора
АО «УПТ»
А.А. Стрельченко

от 21 августа 2019 г. № 109-6977/19-14

На № _____ от _____

О предоставлении информации

Уважаемый Андрей Алексеевич!

На Ваш письменный запрос от 11 июля 2019 года № И-1431 «О предоставлении информации по объекту: волоконно-оптическая линия связи «Новорождественнская-Темрюк» (далее- Объект) в границах Выселковского района Краснодарского края», администрация муниципального образования Выселковский район сообщает, что в радиусе не менее 2-х км от указанного объекта расположены следующие скважины:

№ п/п	Номер скважины	Место расположения	Северная широта	Восточная долгота
1	5640,6622	пос. Гражданский	45°47'09"	39°52'18"
2	5972	пос. Отважный	45°47'58"	39°45'35"
3	6620	пос. Отважный	45°48'35"	39°49'15"
4	5968	пос. Красный	45°50'54"	39°46'58"
5	4934	пос. Гражданский	45°46'26"	39°52'22"
6	3327	пос. Гражданский	45°47'06"	39°52'58"
7	7094	пос. Гражданский	45°47'06"	39°52'58"
8	б\н	пос. Гражданский	45°46'41"	39°51'06"
9	8142, 8143	пос. Гражданский	45°46'26"	39°48'45"
10	26544	пос. Заречный	45°44'19"	39°38'49"
11	26544	пос. Заречный	45°44'19"	39°39'14"

Границы санитарно-охранных зон и схемы расположения в границах муниципального образования Выселковский район отправлены на адрес электронной почты mail@upt.ru и rasteryaev@upt.ru

Глава муниципального
образования Выселковский район

А.А. Труфанова
тел.(861-57) 73-5-78

С.И. Фирстков

« 1 »	Вх. № В-1139
ЛИСТОВ	« 28 » 2019 г.
АО «Управление перспективных технологий»	



Акционерное общество

УПРАВЛЕНИЕ ПЕРСПЕКТИВНЫХ ТЕХНОЛОГИЙ

АО «УПТ» ул. Самокатная, д.1, стр. 2,
Москва, 111033;

тел./факс: (499) 323-37-10, 323-37-11;

E-mail: mail@upt.ru

ОКПО 13152639 ОГРН 1027739143717

ИНН/КПП 7723022111/772201001

Главе администрации
муниципального образования
Выселковский район
Краснодарского края

С.И. Фирсткову

ул. Ленина, д. 37,
станция Выселки,
Краснодарский край, 353100

11.07.2019 № 11-1432

на _____ от _____

О предоставлении информации

Уважаемый Сергей Иванович!

В соответствии с Государственным контрактом АО «Управление перспективных технологий» (далее – АО «УПТ») в интересах ФГКУ «В/ч 71330» выполняет комплекс работ по оформлению разрешительной документации на строительство объекта: волоконно-оптическая линия связи «Новорождественская-Темрюк» (далее – Объект) в границах Выселковского района Краснодарского края.

АО «УПТ» просит Вас предоставить сведения о наличии водозаборов, скотомогильников, особо охраняемых природных территорий и иных объектов в 2-километровой зоне предполагаемого размещения объекта в границах Выселковского района Краснодарского края, которые следует учесть при проектировании Объекта и его строительстве.

Приложение: Обзорный план расположения Объекта на 1 л., 1 экз.

Заместитель генерального директора

Анд.А. Стрельченко



**АДМИНИСТРАЦИЯ
МУНИЦИПАЛЬНОГО
ОБРАЗОВАНИЯ
ВЫСЕЛКОВСКИЙ РАЙОН**

Ленина ул., д. 37, ст-ца Выселки,
Краснодарский край, 353100
Тел./факс 8(86157) 73-2-46, 73-8-76, 73-7-99
E-mail: ysladm@mail.kuban.ru
ОКПО 04019284 ОГРН 1022303557209
ИНН 2328009030 КПП 232801001

от 21 августа 2019 г. № 109-6978/19-14

На № _____ от _____

Заместителю генерального директора
АО «УПТ»
А.А. Стрельченко

О предоставлении информации

Уважаемый Андрей Алексеевич!

На Ваш письменный запрос от 11 июля 2019 года № И-1432 «О предоставлении информации по объекту: волоконно-оптическая линия связи «Новорождественнская-Темрюк» (далее- Объект) в границах Выселковского района Краснодарского края», администрация муниципального образования Выселковский район сообщает, следующее:

- в границах вышеуказанного объекта особо охраняемых природных территорий местного значения согласно документов территориального планирования муниципального образования Выселковский район не значиться.

- в границах вышеуказанного объекта радиусе не менее 2-х км от указанного объекта расположены следующие скважины:

№ п/п	Номер скважины	Место расположения	Северная широта	Восточная долгота
1	5640,6622	пос. Гражданский	45°47'09"	39°52'18"
2	5972	пос. Отважный	45°47'58"	39°45'35"
3	6620	пос. Отважный	45°48'35"	39°49'15"
4	5968	пос. Красный	45°50'54"	39°46'58"
5	4934	пос. Гражданский	45°46'26"	39°52'22"
6	3327	пос. Гражданский	45°47'06"	39°52'58"
7	7094	пос. Гражданский	45°47'06"	39°52'58"
8	б\н	пос. Гражданский	45°46'41"	39°51'06"
9	8142, 8143	пос. Гражданский	45°46'26"	39°48'45"
10	26544	пос. Заречный	45°44'19"	39°38'49"
11	26544	пос. Заречный	45°44'19"	39°39'14"

« 2 »	Вх. № В-1140
ЛИСТОВ	« 28 » 28 2019 г.
АО «Управление перспективных технологий»	

Границы санитарно-охранных зон и схемы расположения в границах муниципального образования Выселковский район отправлены на адрес электронной почты mail@upt.ru и rasteryaev@upt.ru

- в границах вышеуказанного объекта скотомогильников согласно документов территориального планирования муниципального образования Выселковский район не значиться.

Глава муниципального
образования Выселковский район



С.И. Фирстков



Акционерное общество

УПРАВЛЕНИЕ ПЕРСПЕКТИВНЫХ ТЕХНОЛОГИЙ

АО «УПТ» ул. Самокатная, д.1, стр. 2,

Москва, 111033;

тел./факс: (499) 323-37-10, 323-37-11;

E-mail: mail@upt.ru

ОКПО 13152639 ОГРН 1027739143717

ИНН/КПП 7723022111/772201001

11.07.2019

№ 11433

на _____ от _____

Начальнику управления
архитектуры и
градостроительства
администрации
муниципального образования
Выселковский район,
главному архитектору

Е.Н. Ромахиной

ул. Ленина, д. 37,
ст. Выселки,
Краснодарский край, 353100

О предоставлении документов территориального планирования

Уважаемая Елена Николаевна!

В соответствии с Государственным контрактом АО «Управление перспективных технологий» (далее – АО «УПТ») в интересах ФГКУ «В/ч 71330» выполняет комплекс работ по оформлению разрешительной документации на строительство объекта: волоконно-оптическая линия связи «Новорождественская-Темрюк» (далее – Объект) в границах Выселковского района Краснодарского края.

Для разработки документации по планировке территории АО «УПТ» просит Вас предоставить:

- схему территориального планирования и генеральный план муниципального образования Выселковский район;
- информацию о наличии красных линий на территории Выселковского района Краснодарского края, согласно приложенному обзорному плану расположения Объекта.

Приложение: Обзорный план расположения Объекта на 1 л., 1 экз.

Заместитель генерального директора

Анд.А. Стрельченко

Исп. Растеряев Н.Н.

Тел. 8(915)070-22-76; 8(499)323-38-22 доп.14-05

E-mail: rasteryaev@upt.ru



**АДМИНИСТРАЦИЯ
МУНИЦИПАЛЬНОГО
ОБРАЗОВАНИЯ
ВЫСЕЛКОВСКИЙ РАЙОН**

Ленина ул., д. 37, ст-ца Выселки,
Краснодарский край, 353100
Тел./факс 8(86157) 73-2-46, 73-8-76, 73-7-99
E-mail: vsladm@mail.kuban.ru
ОКПО 04019284 ОГРН 1022303557209
ИНН 2328009030 КПП 232801001

от 21 августа 2019 г. № 109-6981/19-14

На № _____ от _____

Заместителю генерального директора
АО «Управление перспективных
технологий»
А.А. Стрельченко

О предоставлении информации

На Ваш письменный запрос от 11 июля 2019 года № И-1433 о предоставлении информации по объекту: волоконно-оптическая линия связи «Новорождественнская-Темрюк» (далее- Объект) в границах Выселковского района Краснодарского края, администрация муниципального образования Выселковский район сообщает, следующее:

схема территориального планирования и генеральный план муниципального образования Выселковский район имеет гриф «Для Служебного Пользования», данная информация является ограниченного использования, передачи третьим лицам не подлежит.

для территорий приложенного обзорного плана расположения Объекта проекты планировки с отображением красных линий не разрабатывались и не утверждались.

Дополнительно сообщаем, что документы территориального планирования муниципального образования Выселковский район (формат bmp и tif) размещены в свободном доступе на официальном сайте администрации муниципального образования Выселковский район в разделе градостроительная деятельность <http://viselki.net/node/1769>.

Глава муниципального образования
Выселковский район

С.И. Фирстов

Труфанова А.А.
8 (86157) 76-0-79

« _____ »	Вх. № <u>В-1130</u>
листов	« <u>28</u> » <u>08</u> 20 <u>19</u> г.
АО «Управление перспективных технологий»	



Акционерное общество

УПРАВЛЕНИЕ ПЕРСПЕКТИВНЫХ ТЕХНОЛОГИЙ

АО «УПТ» ул. Самокатная, д.1, стр. 2,
Москва, 111033;

тел./факс: (499) 323-37-10, 323-37-11;

E-mail: mail@upt.ru

ОКПО 13152639 ОГРН 1027739143717

ИНН/КПП 7723022111/772201001

11.07.2019 № 11-1441

на _____ от _____

Начальнику управления по
архитектуре и
градостроительной
деятельности
муниципального образования
Тихорецкий район
Краснодарского края

Э.Р. Генриху

ул. Октябрьская, д. 38,
г. Тихорецк,
Краснодарский край, 352120

О предоставлении информации

Уважаемый Эдуард Робертович!

В соответствии с Государственным контрактом АО «Управление перспективных технологий» (далее – АО «УПТ») в интересах ФГКУ «В/ч 71330» выполняет комплекс работ по оформлению разрешительной документации на строительство объекта: волоконно-оптическая линия связи «Новорождественская-Темрюк» (далее – Объект) в границах Тихорецкого района Краснодарского края.

Для разработки документации по планировке территории АО «УПТ» просит Вас предоставить:

- схему территориального планирования и генеральный план муниципального образования Тихорецкий район;
- информацию о наличии красных линий на территории Тихорецкого района Краснодарского края, согласно приложенному обзорному плану расположения Объекта.

Приложение: Обзорный план расположения Объекта на 1 л., 1 экз.

/Заместитель генерального директора

Анд.А. Стрельченко



Акционерное общество

**УПРАВЛЕНИЕ
ПЕРСПЕКТИВНЫХ
ТЕХНОЛОГИЙ**

АО «УПТ» ул. Самокатная, д.1, стр. 2,

Москва, 111033;

тел./факс: (499) 323-37-10, 323-37-11;

E-mail: mail@upt.ru

ОКПО 13152639 ОГРН 1027739143717

ИНН/КПП 7723022111/772201001

Главе администрации
муниципального образования
Тихорецкий район
Краснодарского края

А.А. Перепелину

ул. Октябрьская, д. 38,
г. Тихорецк,
Краснодарский край, 352120

11.07.2019 № У-1443

на _____ от _____

О предоставлении информации

Уважаемый Анатолий Александрович!

В соответствии с Государственным контрактом АО «Управление перспективных технологий» (далее – АО «УПТ») в интересах ФГКУ «В/ч 71330» выполняет комплекс работ по оформлению разрешительной документации на строительство объекта: волоконно-оптическая линия связи «Новорождественская-Темрюк» (далее – Объект) в границах Тихорецкого района Краснодарского края.

Для разработки документации по планировке территории, проектной документации на строительство АО «УПТ» просит Вас предоставить информацию о наличии подземных коммуникаций в 2-километровой зоне предполагаемого размещения Объекта в границах Тихорецкого района Краснодарского края.

Приложение: Обзорный план расположения Объекта на 1 л., 1 экз.

Заместитель генерального директора

Анд.А. Стрельченко

Исп. Растеряев Н.Н.

Тел. 8(915)070-22-76; 8(499)323-38-22 доп.14-05

E-mail: rasteryaev@upt.ru



**АДМИНИСТРАЦИЯ
МУНИЦИПАЛЬНОГО ОБРАЗОВАНИЯ
ТИХОРЕЦКИЙ РАЙОН**

Октябрьская ул., д. 38, г. Тихорецк,
Краснодарский край, 352120
тел.: (86196) 7-26-40, факс: (86196) 7-38-66
www.admin-tih.ru
e-mail: tikhorezky@mo.krasnodar.ru
ИНН 2354005874 ОГРН 1022304872061
КПП 236001001 ОКПО 04019597

25.07.2019 № 6319

На № _____ от _____

О предоставлении сведений

Заместителю генерального
директора АО «Управление
перспективных технологий»
А.А.Стрельченко

Москва г., 111033
Самокатная ул., д.1, стр. 2

Уважаемый Андрей Алексеевич!

По поручению главы муниципального образования Тихорецкий район А.А.Перепелина, рассмотрены Ваши письма от 11.07.2019 года № И-1441, № И-1443, о предоставлении сведений по проектируемому объекту: «Волоконно-оптическая линия связи «Новорождественская-Темрюк» в границах Тихорецкого района». По результатам рассмотрения, сообщая следующее.

Генеральным планом Новорождественского сельского поселения Тихорецкого района, утвержденным решением Совета Новорождественского сельского поселения Тихорецкого района от 15.12.2010 года № 100 (с внесенными изменениями от 08.02.2016 года № 93, от 31.08.2017 года № 354, от 28.03.2019 года № 49) красные линии не установлены.

В соответствие с генеральным планом Новорождественского сельского поселения, проектируемый объект проходит в границах охранной зоны Федеральной сети сотовой связи подвижной связи GSM «Мегафон», в границах охранной зоны воздушной линии электропередачи ВЛ-10 кВ Р-6 от ПС 35/10 кВ «Новорождественская», в санитарно-защитной зоне объектов производственного и коммунально-складского назначения, объектов сельскохозяйственного производства.

Утвержденные документы территориального планирования и градостроительного зонирования (схема территориального планирования муниципального образования Тихорецкий район, генеральный план Новорождественского сельского поселения Тихорецкого района, правила землепользования и застройки Новорождественского сельского поселения Тихорецкого района) размещены на официальных сайтах администраций поселений Тихорецкого района и сайте администрации муниципального образования Тихорецкий район – www.admin-tih.ru.

Информация о наличии подземных коммуникаций по предполагаемой трассе размещения объекта в информационной системе обеспечения градостроительной деятельности муниципального образования Тихорецкий район отсутствует.

Заместитель главы муниципального
образования Тихорецкий район

Г.П.Грузина

Э.Р.Генрих
И.А.Делева
8(86196)71851



Акционерное общество

УПРАВЛЕНИЕ ПЕРСПЕКТИВНЫХ ТЕХНОЛОГИЙ

АО «УПТ» ул. Самокатная, д.1, стр. 2,
Москва, 111033;

тел./факс: (499) 323-37-10, 323-37-11;

E-mail: mail@upt.ru

ОКПО 13152639 ОГРН 1027739143717

ИНН/КПП 7723022111/772201001

Главе администрации
муниципального образования
Тихорецкий район
Краснодарского края

А.А. Перепелину

ул. Октябрьская, д. 38,
г. Тихорецк, Краснодарский
край, 352120

11.07.2019 № 11-1444

на _____ от _____

О предоставлении информации

Уважаемый Анатолий Александрович!

В соответствии с Государственным контрактом АО «Управление перспективных технологий» (далее – АО «УПТ») в интересах ФГКУ «В/ч 71330» выполняет комплекс работ по оформлению разрешительной документации на строительство объекта: волоконно-оптическая линия связи «Новорождественская-Темрюк» (далее – Объект) в границах Тихорецкого района Краснодарского края.

АО «УПТ» просит Вас предоставить сведения о наличии водозаборов, скотомогильников, особо охраняемых природных территорий и иных объектов в 2-километровой зоне предполагаемого размещения объекта в границах Тихорецкого района Краснодарского края, которые следует учесть при проектировании Объекта и его строительстве.

Приложение: Обзорный план расположения Объекта на 1 л., 1 экз.

Заместитель генерального директора

Анд.А. Стрельченко

Исп. Растеряев Н.Н.

Тел. 8(915)070-22-76; 8(499)323-38-22 доп.14-05

E-mail: rasteryaev@upt.ru



АО «УПТ» ул. Самокатная, д.1, стр.2,
Москва, 111033;
тел./факс: (499) 323-37-10, 323-37-11;
E-mail: mail@upt.ru
ОКПО 13152639 ОГРН 1027739143717
ИНН/КПП 7723022111/772201001

Главе администрации
муниципального образования
Тихорецкий район
Краснодарского края

А.А. Перепелину

ул. Октябрьская, д. 38,
г. Тихорецк,
Краснодарский край, 352120

11.07.2019 № ТН-1445

на _____ от _____

О предоставлении информации

Уважаемый Анатолий Александрович!

В соответствии с Государственным контрактом АО «Управление перспективных технологий» (далее – АО «УПТ») в интересах ФГКУ «В/ч 71330» выполняет комплекс работ по оформлению разрешительной документации на строительство объекта: волоконно-оптическая линия связи «Новорождественская-Темрюк» (далее – Объект) в границах Тихорецкого района Краснодарского края.

АО «УПТ» просит Вас предоставить информацию о наличии/отсутствии в 2-километровой зоне предполагаемого размещения Объекта существующих и проектируемых подземных питьевых водозаборов и их зон санитарной охраны.

В случае наличия подземных водозаборов просим выдать данные о водозаборе подземных вод с приложением копии лицензии на пользование недрами и проекта ЗСО.

Приложение: Обзорный план расположения Объекта на 1 л., 1 экз.

Заместитель генерального директора

Анд.А. Стрельченко



**АДМИНИСТРАЦИЯ
МУНИЦИПАЛЬНОГО ОБРАЗОВАНИЯ
ТИХОРЕЦКИЙ РАЙОН**

Октябрьская ул., д. 38, г. Тихорецк,
Краснодарский край, 352120
тел.: (86196) 7-26-40, факс: (86196) 7-38-66
www.admin-tih.ru

e-mail: tikhorezky@mo.krasnodar.ru
ИНН 2354005874 ОГРН 1022304872061
КПП 236001001 ОКПО 04019597

15.08.2019 № 4063

На № _____ от _____

О предоставлении информации

Заместителю генерального директора
АО «УПТ»

А.А. Стрельченко

Самокатная ул., 1, стр.1
г. Москва, 111033

Уважаемый Андрей Алексеевич!

Администрация муниципального образования Тихорецкий район о наличии (отсутствии) существующих и проектируемых подземных питьевых водозаборов и их зон санитарной охраны, особо охраняемых природных территорий, скотомогильников и иных объектах в 2-километровой зоне предполагаемого размещения объекта: волоконно-оптическая линия связи «Новорождественская-Темрюк» сообщает следующее:

Особо охраняемые природные территории, скотомогильники в районе проектируемого объекта отсутствуют.

В соответствии с генеральным планом Новорождественского сельского поселения, проектируемый объект проходит в границах охранной зоны Федеральной сети сотовой связи подвижной связи GSM «Мегафон», в границах охранной зоны воздушной линии электропередач ВЛ-10 кВ Р-6 от ПС 35/10кВ «Новорождественская», в санитарно-защитной зоне объектов производственного и коммунально-складского назначения, объектов сельскохозяйственного производства. Также имеются зоны санитарной охраны (ЗСО): водозабор № 1, ст. Новорождественская, ул. Мичурина, 54 (артезианская скважина № 4484, № 5346), водозабор № 2 ст. Новорождественская, ул. Садовая, 2 (артезианская скважина № 7022), водозабор № 3 ст. Новорождественская, ул. Рабочая, 1 (артезианская скважина № 7296), водозабор № 4 ст. Новорождественская, ул. Спортивная, 22 (артезианская скважина № 7896), водозабор № 6 ст. Новорождественская, ул. Бочарова, 66 (артезианская скважина № 6/н).

Графический материал направлен на адрес электронной почты: rasteryaev@upt.ru.

Приложение на 10 л. в 1 экз.

Заместитель главы
муниципального образования
Тихорецкий район

А.В. Коваль
7-37-31

А.А. Шевченко

Схема размещения ЗСО 1-го пояса скв. №7296 в ст. Новорождественской Тихорецкого района

Масштаб 1:500

С

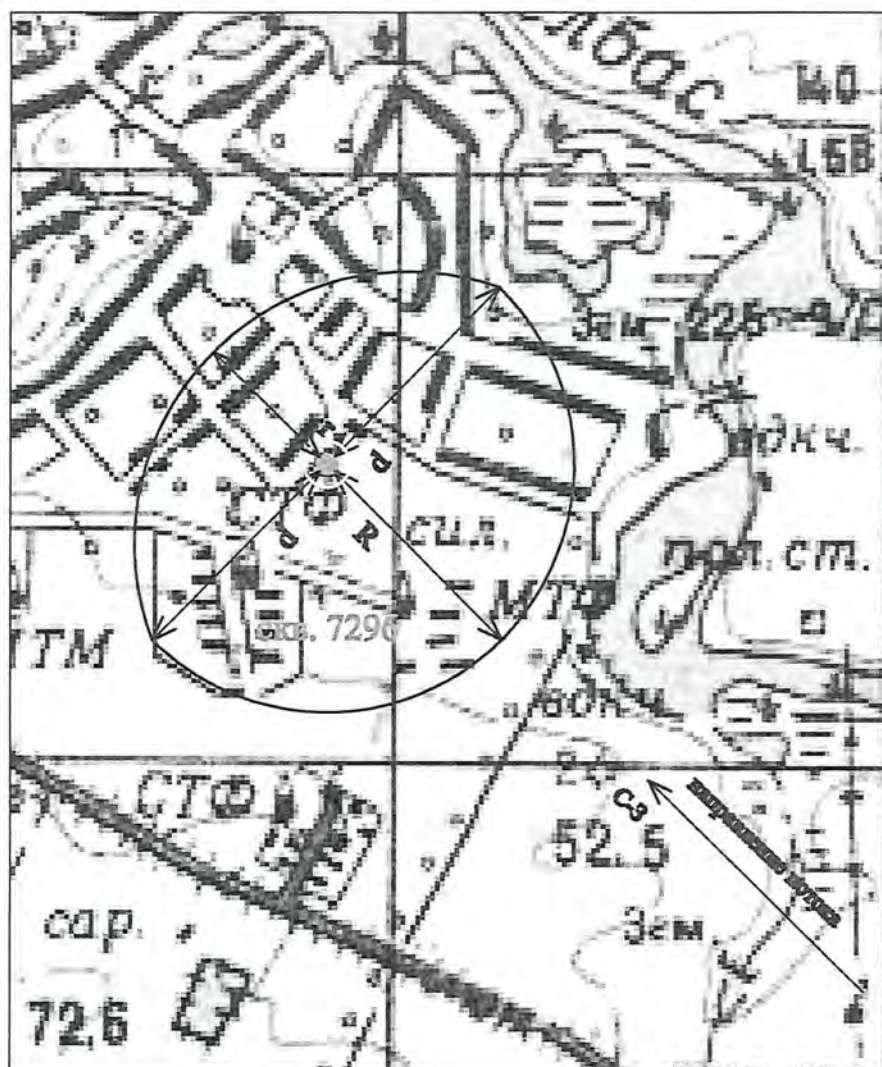


**ЗСО 1 пояса в виде квадрата
с размерами сторон: 30х30 м**

рис. 5

Схема размещения ЗСО 2-го и 3-го пояса скв. № 7296 в ст. Новорождественская

Масштаб 1:25000



границы ЗСО 2-го пояса $r, d, R = 80$ м

границы ЗСО 3-го пояса

ЗСО 3-го пояса:

R - расстояние от устья скважины вверх по потоку подземных вод, 836 м;

r - расстояние от устья скважины вниз по потоку, 539 м;

d - ширина области захвата потока (расстояние в обе стороны от скважины, перпендикулярное потоку), 858 м

Рис. 12

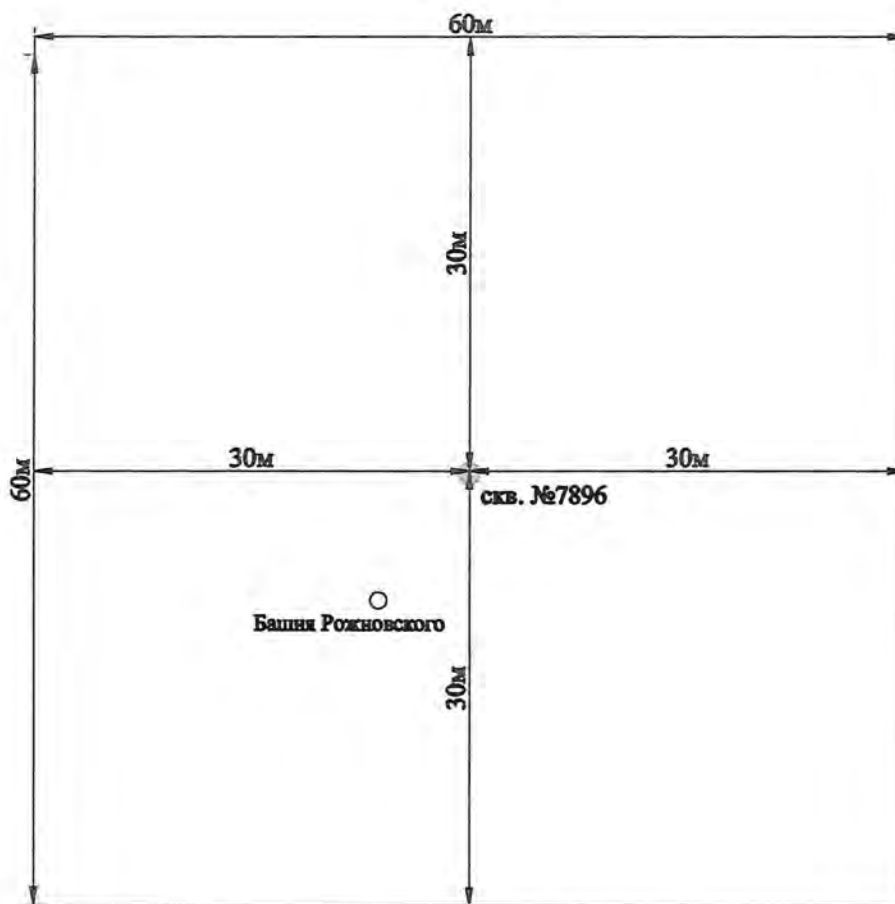
**Схема размещения ЗСО 1-го пояса скв. № 7896
в ст. Новорождественская Тихорецкого района**

Масштаб 1:500



Территория Стадиона

Пустырь



Пустырь

ЗСО 1 пояса в виде квадрата
с размерами сторон: 60х60 м

рис. 6

Схема размещения ЗСО 2-го и 3-го пояса скв. № 7896 в ст. Новорождественская

Масштаб 1:25000



границы ЗСО 2-го пояса $r, d, R = 80 \text{ м}$

границы ЗСО 3-го пояса

ЗСО 3-го пояса:

R - расстояние от устья скважины вверх по потоку подземных вод, 890 м;

r - расстояние от устья скважины вниз по потоку, 445 м;

d - ширина области захвата потока (расстояние в обе стороны от скважины, перпендикулярное потоку), 605 м

Рис. 13

Схема размещения ЗСО 1-го пояса скв. №№4484, 5346 в ст. Новорождественской Тихорецкого района

Масштаб 1:500



ЗСО 1 пояса скважины № 5346 в виде прямоугольника
с размерами сторон: 33х24 м
ЗСО 1 пояса скважины № 4484 в виде квадрата с
размерами сторон: 20х20 м

рис. 3

Схема размещения ЗСО 2-го и 3-го пояса скв. №№ 5346 и 4484 в ст. Новорождественская

Масштаб 1:25000



Границы ЗСО 2-го и 3-го поясов (скв. №№ 5346 и 4484) околтурены по максимальным размерам:

границы ЗСО 2-го пояса $r, d, R = 80$ м

границы ЗСО 3-го пояса

ЗСО 3-го пояса:

R - расстояние от устья скважины вверх по потоку подземных вод, 669 м;

r - расстояние от устья скважины вниз по потоку, 401 м;

d - ширина области захвата потока (расстояние в обе стороны от скважины, перпендикулярное потоку), 767 м

Рис. 10

Схема размещения ЗСО 1-го пояса скв. № 6/н
в ст. Новорождественская Тихорецкого района

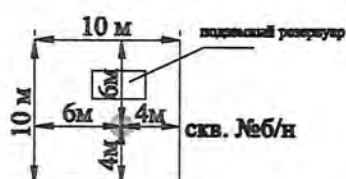
Масштаб 1:500



Лесополоса
забор

Территория ОАО
"Ростелеком"

подземный бункер



забор

Жилые дома

забор

ЗСО 1 пояса в виде квадрата
с размерами сторон: 10х10 м

рис. 8

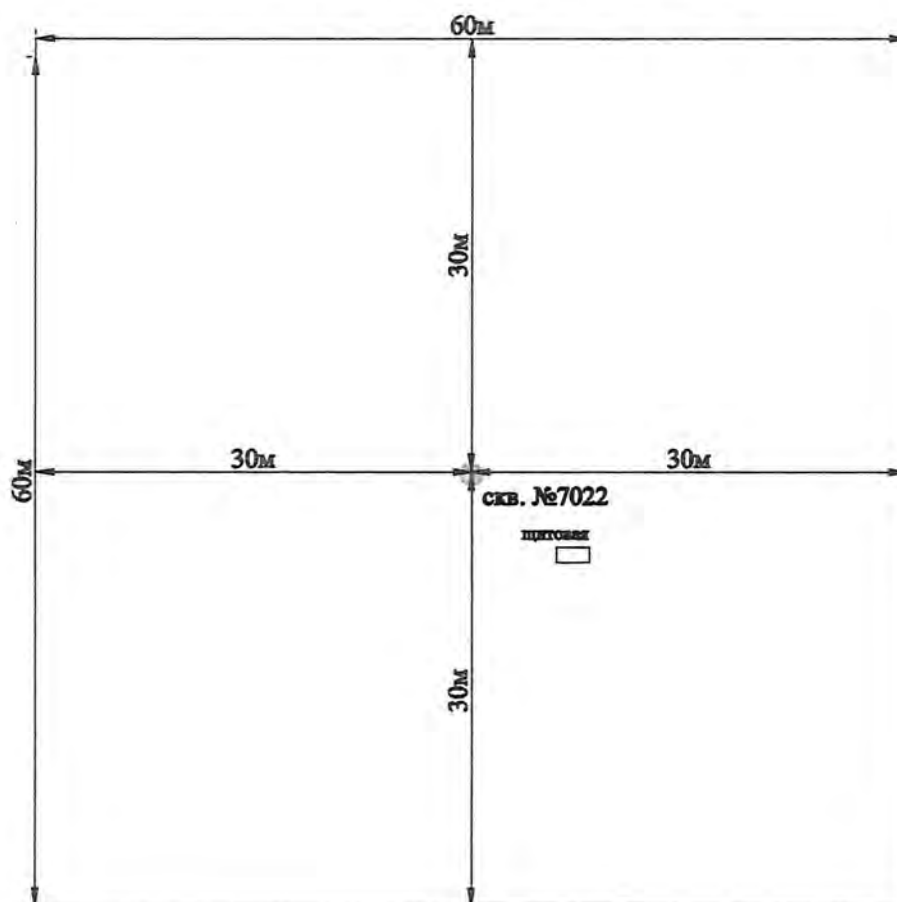
**Схема размещения ЗСО 1-го пояса скв. № 7022
в ст. Новорождественская Тихорецкого района**

Масштаб 1:500



Поле ИП Чайка

Поле ИП Чайка



Поле ИП Чайка

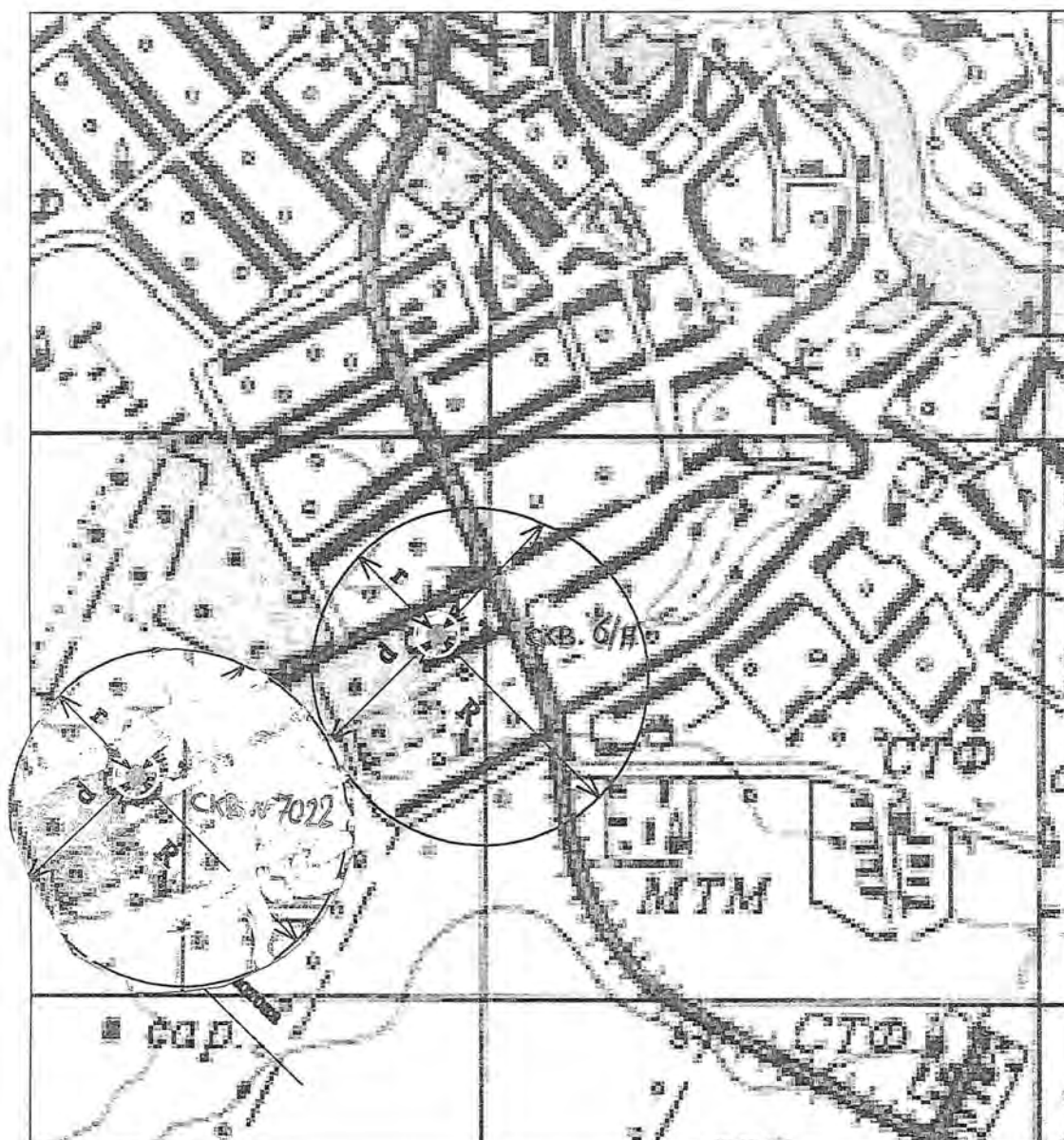
Поле ИП Чайка

**ЗСО 1 пояса в виде квадрата
с размерами сторон: 60х60 м**

рис. 4

Схема размещения ЗСО 2-го и 3-го пояса скв. № 6/н, № 7022,
Ростелеком в ст. Новорождественская

Масштаб 1:25000



границы ЗСО 2-го пояса $r, d, R = 80 \text{ м}$

границы ЗСО 3-го пояса

ЗСО 3-го пояса:

R - расстояние от устья скважины вверх по потоку подземных вод, 829 м;

r - расстояние от устья скважины вниз по потоку, 389 м;

d - ширина области захвата потока (расстояние в обе стороны от скважины, перпендикулярное потоку), 541 м

Рис. 15



Акционерное общество

**УПРАВЛЕНИЕ
ПЕРСПЕКТИВНЫХ
ТЕХНОЛОГИЙ**

АО «УПТ» ул. Самокатная, д.1, стр.2,

Москва, 111033;

тел./факс: (499) 323-37-10, 323-37-11;

E-mail: mail@upt.ru

ОКПО 13152639 ОГРН 1027739143717

ИНН/КПП 7723022111/772201001

Руководителю
Департамента ветеринарии
Краснодарского края

Р.А. Кривоносу

ул. Рашпилевская, д. 36,
Краснодарский край,
г. Краснодар, 350000

11.07.2019 № И-1461

на _____ от _____

О предоставлении информации

Уважаемый Роман Анатольевич!

В соответствии с Государственным контрактом АО «Управление перспективных технологий» (далее – АО «УПТ») в интересах ФГКУ «В/ч 71330» выполняет комплекс работ по оформлению разрешительной документации на строительство объекта: Волоконно-оптическая линия связи «Новорождественская-Темрюк» (далее – Объект) в границах Краснодарского края.

АО «УПТ» просит Вас предоставить информацию о наличии (отсутствии) в пределах 2-километровой зоны предполагаемого размещения Объекта скотомогильников, биотермических ям, других мест захоронения трупов животных и установленных санитарно-защитных зон таких объектов.

- Приложение: 1. Обзорный план расположения Объекта на 1 л., 1 экз.;
2. Каталог координат угловых точек зоны предполагаемого размещения Объекта на 3 л., 1 экз.

Заместитель генерального директора

Анд.А. Стрельченко



**ДЕПАРТАМЕНТ
ВЕТЕРИНАРИИ
КРАСНОДАРСКОГО КРАЯ**

Рашпилевская ул., д. 36, г. Краснодар, 350000
Тел. (861) 262-19-23, факс (861) 268-31-23
E-mail: uv@krsnodar.ru, <http://www.kubanvet.ru>
ОКПО 00099435, ОГРН 1022301196015
ИНН 2309055979, КПП 230801001

Заместителю генерального директора
АО Управление перспективных
технологий

Стрельченко А.А.

12.08.2019 № 6501-14-7296/19
На № 14-1461 от 11.07.2019

О представлении информации

Сообщаем Вам, что на территории выполнения комплекса работ по оформлению разрешительной документации на строительство объекта: Волоконно-оптическая линия связи «Новорождественская-Темрюк» в границах Выселковского, Динского, Кореновского, Красноармейского, Славянского, Темрюкского и Тихорецкого районов Краснодарского края, согласно имеющимся данным, на земельных участках и в пределах 1000 м зоны предполагаемого размещения объекта скотомогильники и биотермические ямы отсутствуют.

Дополнительно сообщаем, что определение санитарно-защитных зон и санитарная классификация предприятий, сооружений и иных объектов, не относятся к полномочиям департамента ветеринарии Краснодарского края.

Заместитель руководителя департамента

Л.Н. Алдошин

Лимаренко Андрей Александрович
+7(861) 262-63-84



АО «УПТ» ул. Самокатная, д.1, стр.2,
Москва, 111033;
тел./факс: (499) 323-37-10; (499) 323-37-11;
E-mail: mail@upt.ru
ОКПО 13152639 ОГРН 1027739143717
ИНН/КПП 7723022111/772201001

Руководителю
Кубанского БВУ
Федерального агентства водных
ресурсов

Р.А. Авдееву

ул. Красная, д.180 А,
г. Краснодар, Краснодарский
край, 350020

11.07.2019 № У-1460

на _____ от _____

О предоставлении информации

Уважаемый Роман Александрович!

В соответствии с Государственным контрактом АО «Управление перспективных технологий» (далее – АО «УПТ») в интересах ФГКУ «В/ч 71330» выполняет комплекс работ по оформлению разрешительной документации на строительство объекта: Волоконно-оптическая линия связи «Новорождественская-Темрюк» (далее – Объект) в границах Краснодарского края.

В связи с проведением инженерно-экологических изысканий просим Вас предоставить информацию о наличии установленных водоохранных зон и прибрежных защитных полос водных объектов в 2-километровой зоне предполагаемого размещения Объекта.

Приложение: 1. Обзорный план расположения Объекта на 1 л., 1 экз.;

2. Каталог координат угловых точек зоны предполагаемого размещения Объекта на 3 л., 1 экз.

/Заместитель генерального директора

Анд.А. Стрельченко



ФЕДЕРАЛЬНОЕ АГЕНТСТВО
ВОДНЫХ РЕСУРСОВ

**КУБАНСКОЕ БАССЕЙНОВОЕ
ВОДНОЕ УПРАВЛЕНИЕ
(КУБАНСКОЕ БВУ)**

ул. Красная, д.180-а, г. Краснодар, 350020
тел.(861) 253-73-07; факс(861) 253-73-05
e-mail: kuban_bvu@mail.ru

От 24.07.19 № 03-06/2920
На _____ от _____

Заместителю генерального директора
АО «Управление перспективных
технологий»

А.А. Стрельченко

ул. Самокатная, д.1, стр.2,
г. Москва,
111033

Уважаемый Андрей Алексеевич!

Рассмотрев Ваше письмо о предоставлении информации № И-1460 от 11.07.2019 г. (вх. № 4643 от 18.07.2019) Кубанское БВУ сообщает следующее.

В полномочия Кубанского БВУ не входит определение расположения земельных участков, участков проектирования и иных объектов относительно водных объектов и их охранных зон.

В соответствии с подпунктом «б» пункта 4 «Правил установления на местности границ водоохранных зон и границ прибрежных защитных полос водных объектов», утвержденных Постановлением Правительства РФ № 17 от 10.01.2009 г., описание границ водоохранных зон и границ прибрежных защитных полос водного объекта, их координат и опорных точек отнесено к полномочиям органа исполнительной власти субъекта Российской Федерации. В Краснодарском крае таким органом является Министерство природных ресурсов Краснодарского края (350020, г. Краснодар, ул. Северная 275/1).

Согласно пункта 5.1. указанного постановления, границы водоохранных зон и границы прибрежных защитных полос водных объектов считаются установленными с даты внесения сведений о них в государственный кадастр недвижимости.

Заместитель руководителя

С.В. Сапранов

Клейчина Елена Сергеевна
Ведущий специалист-эксперт
8(861)259-97-46

« 1 »	Вх. № В-925
листов	« 31 » 07 2019 г.
АО «Управление перспективных технологий»	



Акционерное общество

**УПРАВЛЕНИЕ
ПЕРСПЕКТИВНЫХ
ТЕХНОЛОГИЙ**

АО «УПТ» ул. Самокатная, д.1, стр. 2,

Москва, 111033;

тел./факс: (499) 323-37-10, 323-37-11;

E-mail: mail@upt.ru

ОКПО 13152639 ОГРН 1027739143717

ИНН/КПП 7723022111/772201001

И.о начальника управления
государственной охраны
объектов культурного наследия
администрации
Краснодарского края

Г.Г. Давыденко

ул. Советская, д. 49,
г. Краснодар,
Краснодарский край, 350032

30.06.2020 № У-1828

на _____ от _____

О согласовании размещения Объекта

Уважаемый Георгий Георгиевич!

В соответствии с Государственным контрактом АО «Управление перспективных технологий» (далее – АО «УПТ») в интересах ФГКУ «В/ч 71330» выполняет комплекс работ по оформлению разрешительной документации на строительство линейного объекта федерального значения: Волоконно-оптическая линия связи «Новорождественская-Темрюк» (далее – Объект) в границах Выселковского, Кореновского, Динского, Красноармейского, Славянского, Темрюкского районов и города Славянска-на-Кубани Краснодарского края.

В соответствии с ответом Управления государственной охраны объектов культурного наследия Краснодарского края от 16.08.2019 №78-19-10143/19 уточнено место прохождение трассы ВОЛС относительно указанных объектов культурного наследия.

Полоса под строительство объекта составит 6 метров, учитывая изложенное просим Вас предоставить информацию об объектах культурного наследия регионального и местного значения, находящихся на территории Краснодарского края или включенных в единый государственный реестр объектов культурного наследия (памятников истории и культуры) народов Российской Федерации в границах 6-метровой полосы отвода.

При отсутствии объектов культурного наследия в полосе отвода просим согласовать размещение Объекта.

На основании вышеизложенное, просим Вас направить ответ на бумажном носителе по адресу: 111033, г. Москва, ул. Самокатная, дом 1, строение 2, а так же в электронном виде на почту: merenkova@upt.ru.

Приложение:

1. CD-диск с информацией о местоположении оси в формате dxf, Excel.

Заместитель генерального директора



Анд. А. Стрельченко





**АДМИНИСТРАЦИЯ
КРАСНОДАРСКОГО КРАЯ
УПРАВЛЕНИЕ
ГОСУДАРСТВЕННОЙ ОХРАНЫ
ОБЪЕКТОВ КУЛЬТУРНОГО
НАСЛЕДИЯ**

Советская ул., д. 49, г. Краснодар, 350063
Тел. /факс (861) 268-32-23
E-mail: uorn@krasnodar.ru

Заместителю генерального директора
АО «Управление перспективных
технологий»

Стрельченко А.А.

Самокатная ул., 1, стр. 2, г. Москва,
111033



№ _____
от _____

Об обеспечении сохранности
объектов культурного наследия

Уважаемый Андрей Алексеевич!

Управлением государственной охраны объектов культурного наследия администрации Краснодарского края (далее – управление) рассмотрено Ваше обращение от 30.06.2019 № И-1828 (вх. от 06.07.2020 № 78-8861/20-0) о предоставлении информации об объектах культурного наследия, расположенных на земельном участке для размещения объекта: «Волоконно-оптическая линия связи «Новорождественская-Темрюк» в границах Выселковского, Кореновского, Динского, Красноармейского, Славянского, Темрюкского районов Краснодарского края.

По данным единого государственного реестра объектов культурного наследия (памятников истории и культуры) народов Российской Федерации, перечня выявленных объектов культурного наследия, материалам архива Управления, рассматриваемый земельный участок расположен:

1. Выселковский район

на территории и в границах зон охраны объектов археологического наследия:

- «Курганная группа», п. Заречный, 0,4 км к северу от поселка. Памятник принят на государственную охрану Законом Краснодарского края от 17.08.2000 № 313-КЗ «О перечне объектов культурного наследия (памятников истории и культуры), расположенных на территории Краснодарского края»;

- «Курганная группа», п. Заречный, 1,5 км к северо-востоку от поселка. Памятник принят на государственную охрану Законом Краснодарского края от 17.08.2000 № 313-КЗ;

- «Курган», ст. Березанская, 2,25 км к юго-юго-западу от южной окраины станицы, 0,05 км к западу от автомагистрали М-4 «Дон». Выявленный объект

археологического наследия охраняется государством в соответствии со ст. 16.1 Федерального закона от 25.06.2002 №73-ФЗ «Об объектах культурного наследия (памятниках истории и культуры) народов Российской Федерации», включен в перечень выявленных объектов культурного наследия приказом управления по охране, реставрации и эксплуатации историко-культурных ценностей (наследия) Краснодарского края от 03.04.2008 № 30;

в границах зон охраны объекта археологического наследия:

- «Курган «Березанский 1», ст-ца Березанская, 3 км к юго-юго-западу от южной окраины станицы, 0,06 км к западу от автомагистрали М-4 «донец», в поле. Выявленный объект археологического наследия охраняется государством в соответствии со статьей 16.1 Федерального Закона от 25.06.2002 № 73-ФЗ, включен в перечень выявленных объектов культурного наследия приказом управления государственной охраны объектов культурного наследия Краснодарского края от 12.02.2016 № 16 «О перечне выявленных объектов культурного наследия Краснодарского края».

2. Кореновский район

на территории и в границах зон охраны объекта археологического наследия:

- «Курганная группа «Кировский-6», ст-ца Платнировская, 2,9 км от юго-западного угла станицы. Памятник принят на государственную охрану решением малого Совета Краснодарского краевого Совета народных депутатов от 10.06.1992 № 237 «О дополнении каталога памятников истории и культуры Краснодарского края»;

в границах зон охраны объектов археологического наследия:

- «Курганная группа «Малеванный 4», г. Кореновск, 3,7 км к югу от окраины х. Малеванный. Выявленный объект археологического наследия охраняется государством в соответствии со ст. 16.1 Федерального закона от 25.06.2002 №73-ФЗ «Об объектах культурного наследия (памятниках истории и культуры) народов Российской Федерации», включен в перечень выявленных объектов культурного наследия приказом управления по охране, реставрации и эксплуатации историко-культурных ценностей (наследия) Краснодарского края от 03.04.2008 № 30;

- «Курганная группа «Бейсужек 36», г. Кореновск, 1,5 км к западу от города. Выявленный объект археологического наследия охраняется государством в соответствии со ст. 16.1 Федерального закона от 25.06.2002 №73-ФЗ «Об объектах культурного наследия (памятниках истории и культуры) народов Российской Федерации», включен в перечень выявленных объектов культурного наследия приказом управления по охране, реставрации и эксплуатации историко-культурных ценностей (наследия) Краснодарского края от 03.04.2008 № 30;

- «Курганная группа «Садовый-1», ст-ца Платнировская, 1,55 км к западу от станицы. Памятник принят на государственную охрану решением малого Совета Краснодарского краевого Совета народных депутатов от 10.06.1992 № 237;

- «Курганная группа «Кирпили-11», х. Левченко, 2,7 км от северо-восточного угла хутора. Памятник принят на государственную охрану решением малого Совета Краснодарского краевого Совета народных депутатов от 10.06.1992 № 237;

3. Динской район

на территории и в границах зон охраны объектов археологического наследия:

- «Курганная группа «Пластуновская 1», ст-ца Пластуновская, 4,26 км к северо-западу от церкви станицы. Памятник принят на государственную охрану Законом Краснодарского края от 17.08.2000 № 313-КЗ;

- «Курганная группа «Пластуновская 53», ст-ца Пластуновская, 5,78 км к юго-востоку от церкви станицы. Памятник принят на государственную охрану Законом Краснодарского края от 17.08.2000 № 313-КЗ;

- «Курганная группа», ст-ца Новотитаровская, 3,8 км к востоку-северо-востоку от восточной окраины станицы 0,1 км севернее трассы в г. Кореновск. Выявленный объект археологического наследия охраняется государством в соответствии со ст. 16.1 Федерального закона от 25.06.2002 № 73-ФЗ, включен в перечень выявленных объектов культурного наследия приказом управления по охране, реставрации и эксплуатации историко-культурных ценностей (наследия) Краснодарского края от 14.12.2007 № 24 «О выявленных объектах культурного наследия»;

- «Курганная группа «Новотитаровская 30», ст-ца Новотитаровская, угол ул. Выгонной и ул. Леваневского, южная окраина станицы. Памятник принят на государственную охрану Законом Краснодарского края от 17.08.2000 № 313-КЗ;

- «Курганная группа», ст-ца Новотитаровская, 0,75 км к востоку от клуба. Выявленный объект археологического наследия охраняется государством в соответствии со ст. 16.1 Федерального закона от 25.06.2002 № 73-ФЗ, включен в перечень выявленных объектов культурного наследия приказом управления по охране, реставрации и эксплуатации историко-культурных ценностей (наследия) Краснодарского края от 14.12.2007 № 24;

- «Курган «Примаки 4», с. Примаки, в северной части села. Выявленный объект археологического наследия охраняется государством в соответствии со статьей 16.1 Федерального Закона от 25.06.2002 № 73-ФЗ, включен в перечень выявленных объектов культурного наследия приказом управления государственной охраны объектов культурного наследия Краснодарского края от 12.02.2016 № 16;

в границах зон охраны объектов археологического наследия:

- «Курган «Пластуновский 51», ст-ца Пластуновская, 6,5 км к юго-востоку от церкви станицы. Памятник принят на государственную охрану Законом Краснодарского края от 17.08.2000 № 313-КЗ;

- «Курган», ст-ца Новотитаровская, 4,87 км к востоку-северо-востоку от восточной окраины станицы слева от трассы в г. Кореновск. Выявленный объект археологического наследия охраняется государством в соответствии со ст. 16.1 Федерального закона от 25.06.2002 № 73-ФЗ, включен в перечень

выявленных объектов культурного наследия приказом управления по охране, реставрации и эксплуатации историко-культурных ценностей (наследия) Краснодарского края от 14.12.2007 № 24;

- «Курган», ст-ца Новотитаровская, 3,37 км к востоку-северо-востоку от восточной окраины станицы 0,1 км севернее трассы в г. Кореновск. Выявленный объект археологического наследия охраняется государством в соответствии со ст. 16.1 Федерального закона от 25.06.2002 №73-ФЗ «Об объектах культурного наследия (памятниках истории и культуры) народов Российской Федерации», включен в перечень выявленных объектов культурного наследия приказом управления по охране, реставрации и эксплуатации историко-культурных ценностей (наследия) Краснодарского края от 14.12.2007 № 24 «О выявленных объектах культурного наследия»;

- «Курганная группа», ст-ца Новотитаровская, 0,15 км к северо-востоку от восточной окраины станицы вдоль дороги на х. Карла Маркса. Выявленный объект археологического наследия охраняется государством в соответствии со ст. 16.1 Федерального закона от 25.06.2002 №73-ФЗ «Об объектах культурного наследия (памятниках истории и культуры) народов Российской Федерации», включен в перечень выявленных объектов культурного наследия приказом управления по охране, реставрации и эксплуатации историко-культурных ценностей (наследия) Краснодарского края от 14.12.2007 № 24;

- «Курган», ст-ца Новотитаровская, 0,45 км к юго-востоку от восточной окраины станицы. Выявленный объект археологического наследия охраняется государством в соответствии со ст. 16.1 Федерального закона от 25.06.2002 №73-ФЗ, включен в перечень выявленных объектов культурного наследия приказом управления по охране, реставрации и эксплуатации историко-культурных ценностей (наследия) Краснодарского края от 14.12.2007 № 24;

- «Курганная группа «Гречки 3», ст-ца Новотитаровская, ул. Заречная, 1,18 км к юго-востоку от восточной окраины станицы. Памятник принят на государственную охрану Законом Краснодарского края от 17.08.2000 № 313-КЗ;

- «Курган», ст-ца Новотитаровская, к северу от клуба. Выявленный объект археологического наследия охраняется государством в соответствии со ст. 16.1 Федерального закона от 25.06.2002 №73-ФЗ, включен в перечень выявленных объектов культурного наследия приказом управления по охране, реставрации и эксплуатации историко-культурных ценностей (наследия) Краснодарского края от 14.12.2007 № 24;

- «Курганная группа «Новотитаровская 22», х. Осечки, 0,2 км к западу от северной окраины хутора. Памятник принят на государственную охрану Законом Краснодарского края от 17.08.2000 № 313-КЗ.

4. Красноармейский район

на территории и в границах зон охраны объектов археологического наследия:

- «Курганная группа», ст-ца Новомышастовская, 2,25 км к западу северо-западу от северо-западной окраины станицы, 0,75 км к западу юго-западу от полевого стана. Выявленный объект археологического наследия охраняется

государством в соответствии со ст. 16.1 Федерального закона от 25.06.2002 № 73-ФЗ, включен в перечень выявленных объектов культурного наследия приказом управления по охране, реставрации и эксплуатации историко-культурных ценностей (наследия) Краснодарского края от 11.08.2008 № 63;

- «Курганная группа», ст-ца Новомышастовская, 4,25 км к северо-западу от северо-западной окраины станицы, 0,01 км к северу от автодороги Краснодар-Темрюк. Выявленный объект археологического наследия охраняется государством в соответствии со ст. 16.1 Федерального закона от 25.06.2002 № 73-ФЗ, включен в перечень выявленных объектов культурного наследия приказом управления по охране, реставрации и эксплуатации историко-культурных ценностей (наследия) Краснодарского края от 11.08.2008 № 63;

в границах зон охраны объектов археологического наследия:

- «Курганная группа», ст. Новомышастовская, в 0,3 км к ЮЗ от ЮЗ окраины станицы, с юга от автодороги г. Краснодар – г. Темрюк. Выявленный объект археологического наследия охраняется государством в соответствии со статьей 16.1 Федерального Закона от 25.06.2002 № 73-ФЗ, включен в перечень выявленных объектов культурного наследия приказом управления государственной охраны объектов культурного наследия Краснодарского края от 12.02.2016 № 16;

- «Курганная группа», ст-ца Ивановская, 0,5 км к юго-востоку от южной окраины станицы, у автодороги. Выявленный объект археологического наследия охраняется государством в соответствии со ст. 16.1 Федерального закона от 25.06.2002 № 73-ФЗ, включен в перечень выявленных объектов культурного наследия приказом управления по охране, реставрации и эксплуатации историко-культурных ценностей (наследия) Краснодарского края от 11.08.2008 № 63;

- «Курган», п. Полтавский, 1,5 км к востоку от северо-восточной окраины поселка. Выявленный объект археологического наследия охраняется государством в соответствии со ст. 16.1 Федерального закона от 25.06.2002 № 73-ФЗ, включен в перечень выявленных объектов культурного наследия приказом управления по охране, реставрации и эксплуатации историко-культурных ценностей (наследия) Краснодарского края от 11.08.2008 № 63;

5. Славянский район

на территории и в границах зон охраны объектов археологического наследия:

- «Курганная группа», х. Коржевский, 2 км к востоку от восточной окраины хутора, 0,1 км к югу от трассы Коржевский – Анастасиевская. Выявленный объект археологического наследия охраняется государством в соответствии со ст. 16.1 Федерального закона от 25.06.2002 № 73-ФЗ «Об объектах культурного наследия (памятниках истории и культуры) народов Российской Федерации», включен в перечень выявленных объектов культурного наследия приказом департамента культуры Краснодарского края от 13.04.2005 № 272-п;

- «Поселение «Куркинское», х. Коржевский, 1,6 км к западу от хутора, правый 0,02 км к востоку от моста через р. Курка. Выявленный объект

археологического наследия охраняется государством в соответствии со ст. 16.1 Федерального закона от 25.06.2002 №73-ФЗ «Об объектах культурного наследия (памятниках истории и культуры) народов Российской Федерации», включен в перечень выявленных объектов культурного наследия приказом департамента культуры Краснодарского края от 13.04.2005 №272-п.

в границах зон охраны объектов археологического наследия:

- «Территория генуэзской колонии «Капа», г. Славянска-на-Кубани, западная часть города, от памятника Таманской армии до сквера «Памяти». Выявленный объект археологического наследия охраняется государством в соответствии со ст. 16.1 Федерального закона от 25.06.2002 №73-ФЗ, включен в перечень выявленных объектов культурного наследия приказом департамента культуры Краснодарского края от 13.04.2005 №272-п;

- «Курганная группа «Коржевская №2», х. Коржевский, 0,1 км к северо-западу от восточной окраины хутора, 0,05 км к северу от трассы Коржевский – Анастасиевская. Выявленный объект археологического наследия охраняется государством в соответствии со ст. 16.1 Федерального закона от 25.06.2002 №73-ФЗ, включен в перечень выявленных объектов культурного наследия приказом департамента культуры Краснодарского края от 13.04.2005 №272-п;

- «Курган «Коржевский №4», х. Коржевский, 0,5 км к западу от хутора, 0,06 км к северу от трассы Коржевский – Тамань. Выявленный объект археологического наследия охраняется государством в соответствии со ст. 16.1 Федерального закона от 25.06.2002 №73-ФЗ, включен в перечень выявленных объектов культурного наследия приказом департамента культуры Краснодарского края от 13.04.2005 №272-п;

Также земельный участок расположен в непосредственной близости:

- от объекта культурного наследия регионального значения: «Здание, где была создана первая детская трудовая колония им. III Интернационала, преобразованная в первую в стране опытную Кубанскую школу крестьянской молодежи», 1920 г., 1925 г. г. Славянск-на-Кубани, ул. Школьная, 301. Памятник принят на государственную охрану решением исполнительного комитета Краснодарского краевого Совета народных депутатов от 16.05.1979 № 333 «Об изменении списка памятников истории и культуры Краснодарского края»;

- от выявленного объекта культурного наследия: «Особняк», г. Славянск-на-Кубани, ул. Школьная, 304, лит. А. Памятник включен в перечень выявленных объектов культурного наследия приказом управления государственной охраны объектов культурного наследия Краснодарского края от 12.02.2016 № 16;

6. Темрюкский район

на территории и в границах зон охраны объекта археологического наследия:

- «Курганная группа», г. Темрюк, 0,8 км к юго-западу от центра города (Комсомольский-Южный). Выявленный объект археологического наследия охраняется государством в соответствии со ст. 16.1 Федерального закона от 25.06.2002 №73-ФЗ, включен в перечень выявленных объектов культурного

наследия распоряжение комитета по охране, реставрации и эксплуатации историко-культурных ценностей (наследия) Краснодарского края от 18.12.2002 № 3-р;

- «Темрюк 6», г. Темрюк, в 2 км. Восточнее отделения № 2 совхоза Комсомольский. Выявленный объект археологического наследия охраняется государством в соответствии со статьей 16.1 Федерального Закона от 25.06.2002 № 73-ФЗ, включен в перечень выявленных объектов культурного наследия приказом управления государственной охраны объектов культурного наследия Краснодарского края от 12.02.2016 № 16;

- «Курган», г. Темрюк, 0,8 км к юго-юго-западу от центра города (Комсомольский-Южный). Выявленный объект археологического наследия охраняется государством в соответствии со ст. 16.1 Федерального закона от 25.06.2002 №73-ФЗ, включен в перечень выявленных объектов культурного наследия распоряжение комитета по охране, реставрации и эксплуатации историко-культурных ценностей (наследия) Краснодарского края от 18.12.2002 № 3-р;

- «Курганная группа», ст-ца Курчанская, 1,8 км к юго-западу от кладбища станции. Выявленный объект археологического наследия охраняется государством в соответствии со ст. 16.1 Федерального закона от 25.06.2002 №73-ФЗ, включен в перечень выявленных объектов культурного наследия распоряжение комитета по охране, реставрации и эксплуатации историко-культурных ценностей (наследия) Краснодарского края от 18.12.2002 № 3-р;

в границах зон охраны объекта археологического наследия:

- «Поселение «Курчанская 5», 2,1 км к югу от кладбища ст-ца Курчанская. Выявленный объект археологического наследия охраняется государством в соответствии со ст. 16.1 Федерального закона от 25.06.2002 №73-ФЗ, включен в перечень выявленных объектов культурного наследия распоряжение комитета по охране, реставрации и эксплуатации историко-культурных ценностей (наследия) Краснодарского края от 18.12.2002 № 3-р.

- «Курган», п. Светлый Путь Ленина, юго-западная окраина поселка. Выявленный объект археологического наследия охраняется государством в соответствии со ст. 16.1 Федерального закона от 25.06.2002 №73-ФЗ, включен в перечень выявленных объектов культурного наследия распоряжение комитета по охране, реставрации и эксплуатации историко-культурных ценностей (наследия) Краснодарского края от 18.12.2002 № 3-р.

- «Курган», п. Светлый Путь Ленина, 1,1 км к юго-востоку от восточной окраины поселка. Выявленный объект археологического наследия охраняется государством в соответствии со ст. 16.1 Федерального закона от 25.06.2002 №73-ФЗ, включен в перечень выявленных объектов культурного наследия распоряжение комитета по охране, реставрации и эксплуатации историко-культурных ценностей (наследия) Краснодарского края от 18.12.2002 № 3-р.

Согласно ст. 49 Федерального закона от 25.06.2002 № 73-ФЗ «Об объектах культурного наследия (памятниках истории и культуры) народов Российской Федерации», собственник либо пользователь земельного участка, в пределах которого расположен объект археологического наследия, владеет,

пользуется или распоряжается таким земельным участком с соблюдением условий, установленных для обеспечения сохранности объекта культурного наследия. Объект археологического наследия и земельный участок, в пределах которого он располагается, находятся в гражданском обороте отдельно. Все объекты археологического наследия находятся в государственной собственности и отчуждению из государственной собственности не подлежат. Физические и юридические лица, осуществляющие хозяйственную и иную деятельность на территории объекта культурного наследия, обязаны соблюдать режим использования данной территории, установленный действующим законодательством (ст. 47.2, ст. 47.3).

Согласно п. 1 ст. 36 Федерального закона от 25.06.2002 № 73-ФЗ проектирование и проведение земляных, строительных, мелиоративных, хозяйственных работ, работ по использованию лесов и иных работ осуществляются при отсутствии на данной территории объектов культурного наследия. На территории памятника или ансамбля запрещается проведение земляных, строительных, мелиоративных и иных работ, за исключением работ по сохранению объекта культурного наследия или его отдельных элементов, сохранению историко-градостроительной или природной среды объекта культурного наследия (ст. 5.1).

В соответствии с п. 2 ст. 40 Федерального закона от 25.06.2002 № 73-ФЗ в случае невозможности обеспечить физическую сохранность объекта археологического наследия под сохранением этого объекта археологического наследия понимаются спасательные археологические полевые работы, проводимые в порядке, определенном статьей 45.1 Федерального закона от 25.06.2002 № 73-ФЗ, с полным или частичным изъятием археологических предметов из раскопов.

В соответствии с ч. 3 ст. 11 Закона Краснодарского края от 23.07.2015 № 3223-КЗ «Об объектах культурного наследия (памятниках истории и культуры) народов РФ, расположенных на территории Краснодарского края» в качестве предупредительной меры по обеспечению сохранности объектов культурного наследия до разработки и утверждения проектов зон охраны объектов культурного наследия устанавливаются границы зон охраны в зависимости от общей видовой принадлежности объекта культурного наследия и в соответствии с данными государственного учета объектов культурного наследия. Для сохранения объектов археологического наследия:

- городищ, поселений, селищ установлены границы зон охраны в размере 500 метров от границ памятника по всему его периметру;
- грунтовых могильников, некрополей установлены границы зон охраны в размере 200 метров от границ памятника по всему его периметру;
- курганов высотой до 1 метра установлены границы зон охраны в размере 50 метров от границ памятника по всему его периметру;
- курганов высотой до 2 метров установлены границы зон охраны в размере 75 метров от границ памятника по всему его периметру;
- курганов высотой до 3 метров установлены границы зон охраны в размере 125 метров от границ памятника по всему его периметру;

- курганов высотой свыше 3 метров установлены границы зон охраны в размере 150 метров от границ памятника по всему его периметру.

В границах зон охраны объекта археологического наследия, установленных ч. 3 ст. 11 Закона Краснодарского края от 23.07.2015 № 3223-КЗ, до утверждения в установленном порядке границ зон охраны, режимов использования земель и градостроительных регламентов в границах данных зон допускаются по согласованию с краевым органом охраны объектов культурного наследия работы, не создающие угрозы повреждения, разрушения или уничтожения объекта археологического наследия, в том числе сельскохозяйственные работы, работы по благоустройству и озеленению территории, не нарушающие природный ландшафт.

В соответствии с ч. 4 ст. 99 Земельного кодекса РФ, использование земельных участков, расположенных в зонах охраны, определяется правилами землепользования и застройки в соответствии с требованиями охраны памятников истории и культуры.

Согласно пп. 2, 3 ст. 36 Федерального закона от 25.06.2002 № 73-ФЗ строительные и иные работы на земельном участке в пределах которого расположен объект культурного наследия, а также на земельном участке непосредственно связанном с земельным участком в границах территории объекта культурного наследия, проводятся при наличии в проектной документации разделов об обеспечении сохранности указанного объекта культурного наследия или о проведении спасательных археологических полевых работ или проекта обеспечения сохранности указанного объекта культурного наследия либо плана проведения спасательных археологических полевых работ, включающих оценку воздействия проводимых работ на указанный объект культурного наследия, согласованных с региональным органом охраны объектов культурного наследия и получивших заключения историко-культурной экспертизы проектной документации.

Во исполнение вышеуказанных требований Федерального законодательства в области охраны объектов культурного наследия, необходимо:

- Произвести обследование земельных участков для размещения объекта: «Волоконно-оптическая линия связи «Новорождественская-Темрюк», с целью локализации объектов культурного наследия и установление границ территории и зон охраны памятника археологии;

- По результатам исследований разработать раздел об обеспечении сохранности объектов культурного наследия или о проведении спасательных археологических полевых работ или проекта обеспечения сохранности указанного объекта культурного наследия либо плана проведения спасательных археологических полевых работ, включающих оценку воздействия проводимых работ на указанные объекты культурного наследия, в которых будет содержаться необходимая текстовая и графическая информация о точном месторасположении памятников, их размерах, зонах охраны, категории историко-культурного значения, постановке на государственную охрану, режимах использования территорий памятников и их зон охраны, комплексе

необходимых мероприятий по сохранению объектов культурного наследия и стоимости их реализации;

– Выполнить требования по сохранению объектов культурного наследия согласно разделу или проекту по обеспечению сохранности объектов культурного наследия, или плану проведения спасательных археологических полевых работ.

Все вышеуказанные работы проводить за счет средств Заказчика.

До разработки и реализации необходимых мероприятий по обеспечению сохранности объектов культурного наследия хозяйственное освоение земельного участка для размещения объекта: «Волоконно-оптическая линия связи «Новорождественская-Темрюк», не представляется возможным.

Исполняющий обязанности
начальника управления

Г.Г. Давыденко

Муравенко Евгений Васильевич
+7 (861) 267-31-37
Паничкина Ирина Владимировна
+7 (861) 268-69-30



АО «УПТ» ул. Самокатная, д.1, стр.2,
Москва, 111033;
тел./факс: (499) 323-37-10, 323-37-11;
E-mail: mail@upt.ru
ОКПО 13152639 ОГРН 1027739143717
ИНН/КПП 7723022111/772201001

Министру природных ресурсов
Краснодарского края

С.Н. Еремину

ул. Северная, 275/1,
г. Краснодар, 350020

11.07.2019 № У-1448

на _____ от _____

О предоставлении информации

Уважаемый Сергей Николаевич!

В соответствии с Государственным контрактом АО «Управление перспективных технологий» (далее – АО «УПТ») в интересах ФГКУ «В/ч 71330» выполняет комплекс работ по оформлению разрешительной документации на строительство объекта: Волоконно-оптическая линия связи «Новорождественская-Темрюк» (далее – Объект) в границах Краснодарского края.

АО «УПТ» просит Вас предоставить для района предполагаемого размещения Объекта следующую информацию:

- сведения о наличии млекопитающих и птиц, включенных в Красную книгу Российской Федерации и Красную книгу Краснодарского края;
- аннотированный список редких видов животных, занесенных в Красную книгу Российской Федерации и Красную книгу Краснодарского края;
- данные по численности охраняемых видов животных и плотности заселения, занесенных в Красную книгу Российской Федерации и Красную книгу Краснодарского края за последний отчетный год;
- расположение мест концентрации редких видов животных за последний отчетный год;
- данные по численности, составу, приросту и добыче охотничьих видов;
- данные о плотности охотничьих видов (ос./1000 га);
- данные по численности редких видов животных;

- сведения о наличии охотничьих угодий, закрепленных за охотопользователями в районе размещения объекта;
- сведения о наличии охотничьих заказников.

Приложение: 1. Обзорный план расположения Объекта на 1 л., 1 экз.;
2. Каталог координат угловых точек зоны предполагаемого размещения Объекта на 3 л., 1 экз.

Заместитель генерального директора



Анд.А. Стрельченко





**МИНИСТЕРСТВО
ПРИРОДНЫХ РЕСУРСОВ
КРАСНОДАРСКОГО КРАЯ**

Северная ул., д. 275/1, г. Краснодар, 350020
тел.: (861) 279-00-49, факс: (861) 293-78-01
mprkk@krasnodar.ru, <http://www.mprkk.ru>
ОКПО 61953398, ОГРН 1092312004113
ИНН 2312161984, КПП 230801001

Заместителю генерального
директора АО «УПТ»

Стрельченко А.А.

Вх. №	В-1188	
Листов	«04»	09 2019 г.
АО «Управление перспективных технологий»		

№ _____
На № И-1448 от 11.07.2019



202-03.2-09-25137/19 от 19/08/2019

О предоставлении информации

Министерство природных ресурсов Краснодарского края (далее – министерство), рассмотрев в рамках своих полномочий Ваш запрос, сообщает следующее.

Согласно предоставленной информации участок объекта «Волоконно-оптическая линия связи «Новорождественская-Темрюк» попадает в границы следующих особо охраняемых природных территорий (далее – ООПТ) регионального значения:

– государственный природный зоологический заказник регионального значения «Ново-Березанский» границы и режим особой охраны которого утверждены постановлением главы администрации (губернатора) Краснодарского края от 29 апреля 2013 г. № 413 «Об утверждении положения о государственном природном зоологическом заказнике регионального значения «Ново-Березанский» и его границ».

– памятник природы «Родник Криница» образованный Решением Красноармейского районного исполнительного комитета от 18 июля 1979 г. № 421 и Решением исполнительного комитета Краснодарского краевого Совета народных депутатов от 14 сентября 1983 г. № 488;

Дополнительно сообщаем, что вышеуказанный объект попадает в планируемые границы создаваемой ООПТ регионального значения – памятника природы «Дубовый Рынок», сведения о котором внесены в Схему территориального планирования Краснодарского края утверждённую постановлением главы администрации (губернатора) Краснодарского края от 10 мая 2011 г. № 438 и Схему развития и размещения ООПТ Краснодарского края, утверждённую постановлением главы администрации (губернатора) Краснодарского края от 21 июля 2017 г. № 549.

Пунктом 4.1 статьи 12 Федерального закона от 23 ноября 1995 г. № 174-ФЗ «Об экологической экспертизе» предусмотрено, что проектная документация объектов, строительство, реконструкцию которых предполагается осуществлять в границах особо охраняемых природных территорий регионального и местного значения подлежит государственной

экологической экспертизе регионального уровня, за исключением проектной документации объектов, подлежащих государственной экологической экспертизе федерального уровня.

Направляем Вам сведения о видовом составе и плотности популяций основных охотничьих ресурсов на участках, пригодных для обитания на территории муниципальных образований Темрюкский, Славянский, Красноармейский, Динской, Кореновский, Выселковский, Тихорецкий районы и город Краснодар и об объектах животного мира, занесенных в Красные книги Российской Федерации и (или) Краснодарского края, в состав ареалов которых входит участок объекта «Волоконно-оптическая линия связи «Новорождественская-Темрюк» (прилагается).

Участок проектируемого объекта расположен в границах охотничьих угодий, закрепленных за Краснодарской краевой общественной организацией охотников и рыболовов (Темрюкская районная организация, Красноармейская районная организация, Динская районная организация, Кореновская районная организация, Выселковская районная организация, Тихорецкая районная организация) и в границах общедоступных охотничьих угодий Славянский 1, Красноармейский 1, Динской 1, Динской 3, Краснодар 2.

Вместе с тем, сообщаем, что для получения сведений о видовом составе и численности объектов животного мира (позвоночных и беспозвоночных), эндемичных, реликтовых видах, миграциях и массовых скоплениях животных, а также для получения сведений о видовом составе, состоянии и плотностях локальных популяций объектов животного и растительного мира, занесенных в Красные книги Российской Федерации и (или) Краснодарского края непосредственно на рассматриваемом участке, заявителю необходимо провести специальные натурные исследования силами профильных научных организаций.

Напоминаем, что в соответствии с частью 2 статьи 22 Федерального закона от 24 апреля 1995 г. № 52-ФЗ «О животном мире» при размещении, проектировании и строительстве предприятий, сооружений и других объектов должны предусматриваться и проводиться мероприятия по сохранению среды обитания объектов животного мира и условий их размножения, нагула, отдыха и путей миграции. Частью 1 статьи 56 упомянутого Федерального закона установлено, что юридические лица и граждане, причинившие вред объектам животного мира и среде их обитания, возмещают нанесенный ущерб добровольно либо по решению суда или арбитражного суда. Данные нормы законодательства распространяются на все группы объектов животного мира без исключения (охотничьи ресурсы, позвоночные, беспозвоночные, занесенные и не занесенные в Красные книги Российской Федерации и (или) Краснодарского края).


В соответствии с пунктом 1.6 Требований по предотвращению гибели объектов животного мира при осуществлении производственных процессов, а также при эксплуатации транспортных магистралей, трубопроводов, линий связи и электропередачи на территории Краснодарского края, утвержденных постановлением главы администрации (губернатора) Краснодарского края от

23 августа 2016 г. № 642, при проектировании объектов капитального строительства и иных сооружений любого типа, планировании иной хозяйственной деятельности, оказывающей воздействие на объекты животного мира и среду их обитания, необходимо производить оценку их воздействия на окружающую среду в части объектов животного мира и среды их обитания, предусматривать мероприятия по охране объектов животного мира и среды их обитания (в том числе компенсационные природоохранные мероприятия), а при строительстве, реконструкции, капитальном ремонте объектов - реализовывать упомянутые мероприятия. Не допускается осуществление хозяйственной и иной деятельности, оказывающей воздействие на объекты животного мира и среду их обитания (за исключением мероприятий по охране, защите и воспроизводству лесов) без планирования и реализации мероприятий по охране объектов животного мира и среды их обитания, согласованных с органом исполнительной власти Краснодарского края, уполномоченным в области охраны и использования животного мира, сохранения и восстановления среды его обитания.

В связи с этим, при проектировании объекта необходимо произвести оценку его воздействия на окружающую среду в части объектов животного мира и среды их обитания и, по согласованию с министерством, предусмотреть и, в дальнейшем, реализовать мероприятия по охране объектов животного мира и среды их обитания, для чего перед прохождением экспертизы проектной документации необходимо направить соответствующие материалы в министерство.

Приложение: на 10 л. в 1 экз.

Заместитель министра



О.В. Соленов

Приложение

**Видовой состав и плотность популяций основных охотничьих ресурсов,
обитающих в охотничьих угодьях муниципального образования
Темрюкский район Краснодарского края**

№ п/п	Вид охотничьего ресурса	Плотность, особей на 1000 га
1	Волк	0,2
2	Шакал	1,9
3	Лисица	1,2
4	Енотовидная собака	6,3
5	Енот-полоскун	0,8
6	Барсук	1,6
7	Ласка	2,5
8	Норка	2,4
9	Заяц-русак	18,3
10	Крот	1,5
11	Ондатра	8,8
12	Выдра	1,1
13	Водяная полевка	2,2
14	Вальдшнеп	63,6
15	Куропатка серая	4,7
16	Перепел обыкновенный	42,4
17	Фазан северокавказский	64,4
18	Голубь сизый	20,8
19	Голубь вяхирь	39,1
20	Голубь клинтух	32,6
21	Горлица обыкновенная	21,2
22	Горлица кольчатая	5,7
23	Гусь серый	2,3
24	Гусь белолобый	63,1
25	Кряква	88,7
26	Утка серая	22,4
27	Шилохвость	4,4
28	Широконоска	2,5
29	Свиязь	1,9
30	Пеганка	19,3
31	Чирок-свиистунок	26,2
32	Чирок-трескунок	23,2
33	Нырок красноголовый	7,5
34	Гоголь обыкновенный	1,9
35	Чернеть хохлатая	1,1
36	Камышница	7,4

№ п/п	Вид охотничьего ресурса	Плотность, особей на 1000 га
37	Лысуха	162,7
38	Коростель	0,7
39	Пастушок	1,5
40	Погоньш	1,3
41	Чибис	2,9
42	Камнешарка обыкновенная	0,7
43	Травник	0,7
44	Веретенник большой	0,0
45	Кроншнеп средний	1,5
46	Кроншнеп-малютка	0,1
47	Бекас	7,6
48	Дупель	3,5
49	Большой баклан	26,3
50	Ворона серая	24,0

Видовой состав и плотность популяций основных охотничьих ресурсов,
обитающих в охотничьих угодьях муниципального образования
Славянский район Краснодарского края

№ п/п	Вид охотничьего ресурса	Плотность, особей на 1000 га
1	Волк	0,1
2	Шакал	6,5
3	Лисица	0,8
4	Енотовидная собака	8,0
5	Енот-полоскун	17,6
6	Барсук	9,5
7	Куница каменная	31,1
8	Норка	3,6
9	Заяц-русак	98,2
10	Крот	80,1
11	Хомяк	22,6
12	Ондатра	453,9
13	Выдра	4,9
14	Водяная полевка	97,6
15	Перепел обыкновенный	82,9
16	Фазан северокавказский	81,9
17	Голубь сизый	11,1
18	Голубь вяхирь	38,7
19	Горлица обыкновенная	13,9
20	Горлица кольчатая	17,1
21	Гусь серый	10,8

№ п/п	Вид охотничьего ресурса	Плотность, особей на 1000 га
22	Кряква	135,8
23	Чирок-свистун	15,6
25	Нырок красноголовый	0,1
26	Нырок красноносый	3,4
27	Камышница	5,6
28	Лысуха	40,8
29	Коростель	7,7
30	Пастушок	0,0
31	Погоньш	2,4
32	Чибис	3,2
33	Травник	3,7
34	Улит Большой	7,5
35	Мородунка	0,3
36	Веретенник большой	2,6
37	Кроншнеп средний	1,6
38	Бекас	3,5
39	Большой баклан	1,4
40	Ворона серая	22,3

**Видовой состав и плотность популяций основных охотничьих ресурсов,
обитающих в охотничьих угодьях муниципального образования
Красноармейский район Краснодарского края**

№ п/п	Вид охотничьего ресурса	Плотность, особей на 1000 га
1	Кабан	0,1
2	Косуля европейская	0,9
3	Благородный олень	95,9
4	Волк	0,1
5	Шакал	4,0
6	Лисица	3,6
7	Енотовидная собака	3,7
8	Енот-полоскун	61,3
9	Барсук	20,2
10	Куница каменная	14,7
11	Куница лесная	4,7
12	Кот лесной	97,5
13	Ласка	0,9
14	Степной хорь	0,0
15	Норки	0,2
16	Заяц-русак	68,5
17	Крот	34,1

№ п/п	Вид охотничьего ресурса	Плотность, особей на 1000 га
18	Хомяк	6,6
19	Ондатра	153,6
20	Выдра	3,4
21	Водяная полевка	83,2
22	Перепел обыкновенный	29,0
23	Фазан северокавказский	45,4
24	Голубь сизый	20,6
25	Голубь вяхирь	26,7
26	Голубь клинтух	1,4
27	Горлица обыкновенная	6,8
28	Горлица кольчатая	17,7
29	Гусь серый	6,4
30	Кряква	64,7
31	Чирок-свистунок	5,3
32	Чирок-трескунок	1,6
33	Нырок красноголовый	1,4
34	Нырок красноносый	2,9
35	Камышница	4,3
36	Лысуха	25,1
37	Коростель	4,4
38	Погоньш	1,6
39	Чибис	5,7
40	Травник	0,4
41	Кроншнеп средний	0,2
42	Бекас	14,1
43	Большой баклан	8,4
44	Ворона серая	5,5

Видовой состав и плотность популяций основных охотничьих ресурсов,
обитающих в охотничьих угодьях муниципального образования
Динской район Краснодарского края

№ п/п	Вид охотничьего ресурса	Плотность, особей на 1000 га
1	Волк	0,2
2	Шакал	0,6
3	Лисица	0,9
4	Енотовидная собака	21,9
5	Барсук	13,4
6	Норки	2,5
7	Заяц-русак	11,5
8	Крот	83,4

№ п/п	Вид охотничьего ресурса	Плотность, особей на 1000 га
9	Хомяк	28,0
10	Ондатра	149,3
11	Выдра	4,3
12	Водяная полевка	55,2
13	Перепел обыкновенный	164,3
14	Фазан северокавказский	35,9
15	Голубь сизый	5,8
16	Голубь вяхирь	9,5
17	Голубь клинтух	3,5
18	Горлица кольчатая	16,7
19	Гусь серый	3,6
20	Кряква	418,4
21	Чирок-свиистунок	80,5
22	Чирок-трескунок	33,0
23	Нырок красноголовый	59,5
24	Камышница	39,5
25	Лысуха	222,5
26	Турухтан	1,8
27	Коростель	5,4
28	Пастушок	12,0
29	Чибис	97,9
30	Большой баклан	3,6
31	Ворона серая	2,3

Видовой состав и плотность популяций основных охотничьих ресурсов,
обитающих в охотничьих угодьях муниципального образования
г. Краснодар

№ п/п	Вид охотничьего ресурса	Плотность, особей на 1000 га
1	Шакал	0,4
2	Лисица	0,9
3	Барсук	8,3
4	Куница каменная	15,4
5	Ласка	178,8
6	Заяц-русак	19,5
7	Крот	121,7
8	Хомяк	2,2
9	Водяная полевка	7,9
10	Перепел обыкновенный	20,0
11	Фазан северокавказский	12,9
12	Голубь сизый	27,0

№ п/п	Вид охотничьего ресурса	Плотность, особей на 1000 га
13	Голубь вяхирь	13,3
14	Горлица обыкновенная	2,3
15	Горлица кольчатая	14,8
16	Гусь серый	37,4
17	Гусь белолобый	1,8
18	Кряква	23,8
19	Чирок-свиистунок	5,0
20	Чирок-трескунок	2,6
21	Камышница	9,1
22	Лысуха	387,1
23	Коростель	12,4
24	Пастушок	11,2
25	Погоньш	32,1
26	Чибис	8,5
27	Большой баклан	6,5
28	Ворона серая	95,0

**Видовой состав и плотность популяций основных охотничьих ресурсов,
обитающих в охотничьих угодьях муниципального образования
Кореновский район Краснодарского края**

№ п/п	Вид охотничьего ресурса	Плотность, особей на 1000 га
1	Волк	0,2
2	Шакал	1,2
3	Лисица	0,9
4	Енотовидная собака	61,4
5	Барсук	4,3
6	Куница лесная	13,9
7	Заяц-русак	82,5
8	Крот	34,6
9	Хомяк	12,7
10	Ондатра	353,8
11	Водяная полевка	186,8
12	Перепел обыкновенный	66,4
13	Фазан северокавказский	46,2
14	Голубь сизый	12,1
15	Голубь вяхирь	15,7
16	Горлица обыкновенная	10,3
17	Горлица кольчатая	20,2

№ п/п	Вид охотничьего ресурса	Плотность, особей на 1000 га
18	Гусь серый	33,5
19	Гусь гуменник	1,5
20	Кряква	1077,3
21	Утка серая	298,8
22	Чирок-свистунок	22,3
23	Чирок-трескунок	88,0
24	Нырок красноголовый	51,3
25	Нырок красноносый	68,3
26	Камышница	124,3
27	Лысуха	351,8
28	Турухтан	72,3
29	Коростель	104,8
30	Погоньш	94,8
31	Кроншнеп-малютка	103,8
32	Большой баклан	29,8
33	Ворона серая	5,3

**Видовой состав и плотность популяций основных охотничьих ресурсов,
обитающих в охотничьих угодьях муниципального образования
Выселковский район Краснодарского края**

№ п/п	Вид охотничьего ресурса	Плотность, особей на 1000 га
1	Волк	0,1
2	Шакал	0,7
3	Лисица	0,4
4	Енотовидная собака	22,5
5	Барсук	1,6
6	Куница каменная	12,0
7	Ласка	13,4
8	Заяц-русак	47,6
9	Кроты	17,5
10	Хомяки	48,0
11	Ондатра	227,0
12	Водяная полевка	73,0
13	Куропатка серая	5,1
14	Перепел обыкновенный	101,5
15	Фазан северокавказский	49,2
16	Голубь сизый	5,9
17	Голубь вяхирь	8,6
18	Горлица обыкновенная	8,1
19	Горлица кольчатая	9,8

№ п/п	Вид охотничьего ресурса	Плотность, особей на 1000 га
20	Гусь серый	5,5
21	Кряква	1158,9
22	Утка серая	19,3
23	Чирок-свистунок	45,2
24	Чирок-трескунок	48,9
25	Нырок красноголовый	165,9
26	Луток	3,4
27	Камышница	181,4
28	Лысуха	258,6
29	Коростель	202,0
30	Чибис	6,4
31	Травник	2,5
32	Бекас	13,0
33	Большой баклан	190,9
34	Ворона серая	1,1

Видовой состав и плотность популяций основных охотничьих ресурсов,
обитающих в охотничьих угодьях муниципального образования
Тихорецкий район Краснодарского края

№ п/п	Вид охотничьего ресурса	Плотность особей на 1000 га
1	Волк	0,1
2	Шакал	0,5
3	Лисица	0,1
4	Енотовидная собака	25,7
5	Куница каменная	3,1
6	Ласка	8,1
7	Заяц-русак	23,4
8	Кроты	48,2
10	Ондатра	61,3
11	Выдра	0,4
12	Куропатка серая	10,2
13	Перепел обыкновенный	23,9
14	Фазан северокавказский	43,8
15	Голубь сизый	24,0
16	Голубь вяхерь	12,8
17	Голубь клинтух	1,5
18	Горлица обыкновенная	8,7
19	Горлица кольчатая	38,6
20	Гусь серый	6,4
21	Гусь белолобый	683,0

№ п/п	Вид охотничьего ресурса	Плотность, особей на 1000 га
22	Кряква	205,7
23	Утка серая	14,0
24	Пеганка	55,3
25	Чирок-свистунок	110,2
26	Чирок-трескунок	411,7
27	Нырок красноголовый	25,5
28	Лысуха	894,5
29	Пастушок	140,4
30	Чибис	72,3
31	Бекас	87,2
32	Дупель	91,5
33	Большой баклан	57,4
34	Ворона серая	3,6

Перечень видов и подвидов животных, занесенных в Красную книгу
Российской Федерации, в состав ареалов которых входит район
расположения объекта «Волоконно-оптическая линия связи
«Новорождественская-Темрюк»

- | | |
|--------------------------|-------------------------------|
| 1. Железняк; | 19.Малый подорлик; |
| 2. Дозорщик-император; | 20.Орлан-белохвост; |
| 3. Дыбка степная; | 21.Серый журавль; |
| 4. Красотел пахучий; | 22.Западная дрофа; |
| 5. Карабус венгерский; | 23.Стрепет; |
| 6. Жук-олень; | 24.Авдотка; |
| 7. Бронзовка кавказская; | 25.Южная золотистая ржанка; |
| 8. Белуга азовская; | 26.Ходулочник; |
| 9. Шип; | 27.Шилоклювка; |
| 10.Стерлядь; | 28.Материковый кулик-сорока; |
| 11.Кумжа черноморская; | 29.Западный большой кроншнеп; |
| 12.Шемая азовская; | 30.Малая крачка; |
| 13.Тритон Карелина; | 31.Ночница остроухая; |
| 14.Кудрявый пеликан; | 32.Норка европейская; |
| 15.Каравайка; | 33.Выдра кавказская; |
| 16.Скопа; | 34.Лесной кот кавказский. |
| 17.Курганник; | |
| 18.Змееяд; | |

Перечень видов и подвидов животных, занесенных в Красную книгу
Краснодарского края, в состав ареалов которых входит район
расположения объекта «Волоконно-оптическая линия связи
«Новорождественская-Темрюк»

- | | |
|--------------|----------------------------|
| 1. Железняк; | 2. Змеедедка обыкновенный; |
|--------------|----------------------------|

3. Дозорщик-император;
4. Дыбка степная;
5. Красотел пахучий;
6. Карабус венгерский;
7. Картерус Лучника;
8. Болотник яйцевидный;
9. Мертвояд-моллюсковед;
10. Жук-олень;
11. Бронзовка кавказская;
12. Щелкун чешуйчатый;
13. Усач большой дубовый;
14. Пестрянка греческая;
15. Зеринтия Поликсена;
16. Совка шпорниковая;
17. Шмель моховой;
18. Шмель-зонатус;
19. Шмель глинистый;
20. Пчела-плотник;
21. Сколия-гигант;
22. Белуга азовская;
23. Шип;
24. Осётр русский;
25. Севрюга;
26. Стерлядь;
27. Кумжа черноморская;
28. Белоглазка;
29. Шемая азовская;
30. Тритон Карелина;
31. Полоз каспийский;
32. Полоз Палласов;
33. Гадюка степная восточная;
34. Кудрявый пеликан;
35. Желтая цапля;
36. Каравайка;
37. Белый аист;
38. Скопа;
39. Курганнык;
40. Змееяд;
41. Малый подорлик;
42. Орлан-белохвост;
43. Серый журавль;
44. Западная дрофа;
45. Стрепет;
46. Авдотка;
47. Южная золотистая ржанка;
48. Морской зуёк;
49. Шилоклювка;
50. Ходулочник;
51. Материковый кулик-сорока;
52. Западный большой кроншнеп;
53. Средней кроншнеп;
54. Большой веретенник;
55. Черноголовая чайка;
56. Морской голубок;
57. Чайконосная крачка;
58. Малая крачка;
59. Обыкновенная горлица;
60. Сипуха;
61. Сизоворонка;
62. Лесной жаворонок;
63. Ночница золотистая;
64. Ночница остроухая;
65. Норка европейская;
66. Выдра кавказская;
67. Лесной кот кавказский.

Консультант отдела охраны,
воспроизводства и использования объектов
животного мира и среды их обитания

А.С. Ломакина



Акционерное общество

УПРАВЛЕНИЕ ПЕРСПЕКТИВНЫХ ТЕХНОЛОГИЙ

АО «УПТ» ул. Самокатная, д.1, стр. 2,
Москва, 111033;

тел./факс: (499) 323-37-10, 323-37-11;

E-mail: mail@upt.ru

ОКПО 13152639 ОГРН 1027739143717

ИНН/КПП 7723022111/772201001

Министру природных
ресурсов Краснодарского
края

С.Н. Еремину

ул. Северная, 275/1,
г. Краснодар, 350020

11.07.2019 № У-1453

на _____ от _____

О предоставлении информации

Уважаемый Сергей Николаевич!

В соответствии с Государственным контрактом АО «Управление перспективных технологий» (далее – АО «УПТ») в интересах ФГКУ «В/ч 71330» выполняет комплекс работ по оформлению разрешительной документации на строительство объекта: Волоконно-оптическая линия связи «Новорождественская-Темрюк» (далее – Объект) в границах Краснодарского края.

АО «УПТ» просит Вас предоставить информацию о наличии в 2-километровой зоне предполагаемого размещения Объекта:

- скотомогильников, биотермических ям, других мест захоронения трупов животных и установленных санитарно-защитных зон таких объектов отвода;

- границ территорий и санитарно-защитных зон полигонов размещения и мест утилизации отходов производства и потребления;

- особо охраняемых природных территорий федерального и регионального значения;

- существующих и проектируемых подземных питьевых водозаборов и их зон санитарной охраны. В случае наличия подземных водозаборов просим выдать данные о водозаборе подземных вод с приложением копии лицензии на пользование недрами и проекта ЗСО.

Приложение: 1. Обзорный план расположения Объекта на 1 л., 1 экз.;

2. Каталог координат угловых точек зоны предполагаемого размещения Объекта на 3 л., 1 экз.

Заместитель генерального директора



Анд.А. Стрельченко

Исп. Растеряев Н.Н.
Тел. 8(915)070-22-76; 8(499)323-38-22 доп.14-05
E-mail: rasteryayev@upt.ru





**МИНИСТЕРСТВО
ПРИРОДНЫХ РЕСУРСОВ
КРАСНОДАРСКОГО КРАЯ**

Северная ул., д. 275/1, г. Краснодар, 350020
тел.: (861) 279-00-49, факс: (861) 293-78-01
mprkk@krasnodar.ru, <http://www.mprkk.ru>
ОКПО 61953398, ОГРН 1092312004113
ИНН 2312161984, КПП 230801001

4766	Вх. № 13-1223
листов 12	165 2018 г.
АО «Управление перспективных технологий»	

Заместителю генерального
директора АО «УПТ»

Стрельченко А.А.

№	
На №	И-1453
от	11.07.2019



202-03.2-09-2 5185/19 от 19/08/2019

О предоставлении информации

Министерство природных ресурсов Краснодарского края (далее – министерство), рассмотрев в рамках своих полномочий Ваш запрос, сообщает следующее.

Согласно предоставленной информации участок объекта «Волоконно-оптическая линия связи «Новорождественская-Темрюк» попадает в границы следующих особо охраняемых природных территорий (далее – ООПТ) регионального значения:

– государственный природный зоологический заказник регионального значения «Ново-Березанский» границы и режим особой охраны которого утверждены постановлением главы администрации (губернатора) Краснодарского края от 29 апреля 2013 г. № 413 «Об утверждении положения о государственном природном зоологическом заказнике регионального значения «Ново-Березанский» и его границ»;

– памятник природы «Родник Криница» образованный Решением Красноармейского районного исполнительного комитета от 18 июля 1979 г. № 421 и Решением исполнительного комитета Краснодарского краевого Совета народных депутатов от 14 сентября 1983 г. № 488.

Дополнительно сообщаем, что вышеуказанный объект попадает в планируемые границы создаваемой ООПТ регионального значения – памятника природы «Дубовый Рынок», сведения о котором внесены в Схему территориального планирования Краснодарского края утверждённую постановлением главы администрации (губернатора) Краснодарского края от 10 мая 2011 г. № 438 и Схему развития и размещения ООПТ Краснодарского края, утверждённую постановлением главы администрации (губернатора) Краснодарского края от 21 июля 2017 г. № 549.

Так же, сообщаем, что в пределах 2 км зоны от предполагаемого размещения проектируемого объекта расположены следующие ООПТ:

– памятник природы «Гора Миска» границы которого утверждены постановлением главы администрации (губернатора) Краснодарского края от 1 августа 2013 г. № 786 «Об утверждении границ памятников природы

регионального значения, расположенных на побережье Азовского моря Краснодарского края, организации и утверждения границ охранных зон памятников природы регионального значения «Озеро Голубицкое», «Озеро Солёное»;

– памятник природы «Лесопарк Юбилейный» границы которого утверждены постановлением главы администрации (губернатора) Краснодарского края от 20 августа 2013 г. № 915 «Об изменении и утверждении границ памятников природы регионального значения Азово-Кубанской равнины, расположенных на территории муниципальных образований Тимашевский район, Староминский район, Павловский район, Кушевский район, Ленинградский район, Кореновский район, Динской район».

Кроме того, в 2-х километровую зону вышеуказанного объекта попадают границы водно-болотных угодий группы лиманов между рекой Кубань и рекой Протокой Восточного Приазовья Краснодарского края Российской Федерации, имеющих международное значение главным образом в качестве местообитания водоплавающих птиц.

Для данных территорий существует особый режим хозяйственной деятельности, который определен в Положении о водно-болотных угодьях Ахтаро-Гривенской системы лиманов и группы лиманов между рекой Кубань и рекой Протокой Восточного Приазовья Краснодарского края Российской Федерации, имеющих международное значение главным образом в качестве местообитаний водоплавающих птиц.

Границы водно-болотных угодий и Положение о них утверждены постановлением главы администрации Краснодарского края от 24 июля 1995 г. № 413 «О выполнении постановления Правительства Российской Федерации от 13 сентября 1994 г. № 1050 «О мерах по обеспечению выполнения обязательств Российской Стороны, вытекающих из Конвенции о водно-болотных угодьях, имеющих международное значение главным образом в качестве местообитаний водоплавающих птиц от 2 февраля 1971 г.».

В границы 2-х километровой зоны вышеуказанного объекта попадает так же создаваемая ООПТ регионального значения – лиманно-плавневый комплекс «Дельта реки Кубань», образуемая на основании материалов «Комплексное экологическое обследование территории водно-болотных угодий Краснодарского края, обосновывающее придание данной территории или ее части правового статуса особо охраняемой природной территории регионального значения».

Обоснование границ водно-болотных угодий Краснодарского края (в части организации ООПТ регионального значения – лиманно-плавневый комплекс «Дельта реки Кубань») получивших положительное заключение экспертной комиссии государственной экологической экспертизы № 288, утвержденное приказом министерства природных ресурсов Краснодарского края от 2 октября 2015 г. № 51-ЭК.

В настоящее время подготовлен проект постановления главы

администрации (губернатора) Краснодарского края «О создании особо охраняемой природной территории регионального значения лиманно-плавневого комплекса «Дельта реки Кубань», который в установленном законодательством порядке проходит процедуру согласования.

Пунктом 4.1 статьи 12 Федерального закона от 23 ноября 1995 г. № 174-ФЗ «Об экологической экспертизе» предусмотрено, что проектная документация объектов, строительство, реконструкцию которых предполагается осуществлять в границах особо охраняемых природных территорий регионального и местного значения подлежит государственной экологической экспертизе регионального уровня, за исключением проектной документации объектов, подлежащих государственной экологической экспертизе федерального уровня.

Сведения о конкретных объектах размещения твердых коммунальных отходов на территории Краснодарского края размещены на официальном сайте министерства (www.mprkk.ru) в разделе Деятельность/Разрешительная деятельность и управление отходами/Сведения из регионального кадастра отходов производства и потребления Краснодарского края/Обобщенные данные из Информационной аналитической системы «Региональный кадастр отходов производства и потребления Краснодарского края» за 2018 год.

Согласно Положению о министерстве, утвержденному постановлением главы администрации (губернатора) Краснодарского края от 19 октября 2012 г. № 1250, министерство не осуществляет систематизированный учет зон санитарной охраны источников питьевого и хозяйственно-бытового водоснабжения и поэтому не имеет возможности предоставить документированные сведения об их расположении.

В соответствии со статьями 1, 19-23 Градостроительного кодекса Российской Федерации от 29 декабря 2004 г. № 190-ФЗ информация о наличии и расположении существующих источников питьевого и хозяйственно-бытового водоснабжения и их зон санитарной охраны должна содержаться в документах территориального планирования соответствующих муниципальных образований.

По имеющимся в министерстве сведениям в пределах 2 км от предполагаемого размещения проектируемого объекта утверждены следующие проекты зон санитарной охраны:

- МУП ЖКХ-Курчанское Темрюкского района, зоны санитарной охраны водозабора утверждены протоколом департамента по вопросам гражданской обороны, чрезвычайных ситуаций и водных отношений Краснодарского края от 22 октября 2010 г. № 319 (прилагается);

- ООО «Кубанские деликатесы», зоны санитарной охраны водозабора утверждены протоколом департамента по вопросам гражданской обороны,

чрезвычайных ситуаций и водных отношений Краснодарского края от 22 октября 2010 г. № 320 (прилагается);

- ЗАО птицефабрика «Новомышастовская», зоны санитарной охраны водозабора утверждены протоколом департамента по вопросам

гражданской обороны, чрезвычайных ситуаций и водных отношений Краснодарского края от 9 апреля 2010 г. № 239 (прилагается);

- ЗАО фирма «Агрокомплекс» предприятие «Газырское», зоны санитарной охраны водозабора утверждены протоколом департамента по вопросам гражданской обороны, чрезвычайных ситуаций и водных отношений Краснодарского края от 27 декабря 2010 г. № 342 (прилагается);

- ООО «Слав Агро», зоны санитарной охраны водозабора утверждены протоколом департамента по вопросам гражданской обороны, чрезвычайных ситуаций и водных отношений Краснодарского края от 14 декабря 2012 г. № 478 (прилагается);

- ООО «Пластуновская», зоны санитарной охраны утверждены протоколом департамента по вопросам гражданской обороны, чрезвычайных ситуаций и водных отношений Краснодарского края от 29 ноября 2012 г. № 562 (прилагается);

- ОАО «Березанское предприятие ЖКХ», зоны санитарной охраны водозабора утверждены протоколом министерства гражданской обороны, чрезвычайных ситуаций и региональной безопасности Краснодарского края от 29 января 2013 г. № 579 (прилагается);

- ОАО «Коммунальщик», зоны санитарной охраны утверждены протоколом министерства гражданской обороны, чрезвычайных ситуаций и региональной безопасности Краснодарского края от 25 февраля 2013 г. № 589 (прилагается);

- ООО «Пивоварня семейная», зоны санитарной охраны водозабора утверждены приказом министерства природных ресурсов Краснодарского края от 2 августа 2016 г. № 1032 (прилагается);

- ООО «Группа Компаний АгроПлюс», зоны санитарной охраны водозабора утверждены приказом министерства природных ресурсов Краснодарского края от 22 декабря 2017 г. № 1862 (прилагается).

Приложение: на 60 л. в 1 экз.

Заместитель министра



О.В. Соленов



**МИНИСТЕРСТВО ГРАЖДАНСКОЙ ОБОРОНЫ,
ЧРЕЗВЫЧАЙНЫХ СИТУАЦИЙ И РЕГИОНАЛЬНОЙ БЕЗОПАСНОСТИ
КРАСНОДАРСКОГО КРАЯ**

УТВЕРЖДЕН

Приказом министерства
гражданской обороны,
чрезвычайных ситуаций и
региональной безопасности
Краснодарского края
от «29» ноября 2012 г. № 241.

*** ПРОТОКОЛ № 562**

заседания экспертной комиссии по утверждению проектов зон санитарной
охраны водных объектов, используемых для питьевого
и хозяйственно-бытового водоснабжения

г. Краснодар

«29» ноября 2012 г.

ПРИСУТСТВОВАЛИ

Председатель комиссии: Мовсесян Эдуард Енокович
заместитель министра гражданской обороны,
чрезвычайных ситуаций и региональной
безопасности Краснодарского края

Секретарь комиссии: Кузнецова Галина Александровна
консультант отдела водопользования

Члены комиссии: Логвинов Алексей Григорьевич
начальник отдела водопользования
Пшеничный Владимир Николаевич
главный специалист-эксперт отдела надзора за
состоянием среды обитания и условиями
проживания управления Роспотребнадзора по
Краснодарскому краю
Волкова Татьяна Владимировна
главный специалист-эксперт управления по
недропользованию по Краснодарскому краю

ПОВЕСТКА ДНЯ

Об утверждении проекта организации зон санитарной охраны артезианских скважин ООО «Пластуновское» Динского района

Проект разработан Обществом с ограниченной ответственностью «ПАРТНЕР и К_о» и представлен на утверждение Обществом с ограниченной ответственностью «Пластуновское» (ООО «Пластуновское»), ИНН 2330035703.

Юридический адрес заявителя: 353206, Краснодарский край, Динской район, ст.Пластуновская, ул. Красная, 187-А.

Фактический адрес заявителя: 353206, Краснодарский край, Динской район, ст.Пластуновская, ул. Красная, 187-А.

Рассмотрев представленный на утверждение проект, комиссия установила:

1. Проект разработан для одиннадцати одиночных водозаборных скважин ООО «Пластуновское». Скважины расположены на территории предприятия: № 3063 (МТФ-2) на юго-западной окраине ст.Пластуновская, № 3068 (МТФ-1) в 2,5 км на северо-восток от ст.Пластуновская, № 3071 (СТФ - 1) в 1,5 км на северо-запад от ж.д.станции, № 3544 (СТФ - 3) в 1,5 км на юго-восток от ст.Пластуновская, № 3546 (бригада № 6) в 1,5 км на запад от ст.Пластуновская, № 3547 (МТФ-1) в 1,3 км на юго-восток от ст.Пластуновская, № 3550 (бригада №2) в 2-х км на юго-восток от ст.Пластуновская, № 4164 (МТФ-6) на юго-восточной окраине ст.Пластуновская, № 4165 (МТФ-5) в 5 км на юго-восток от ст.Пластуновская, № 4303 (МТФ-4) в 1,5 км на северо-запад от ж.д.станции, № 5148 (кирпичный завод) на северо-восточной окраине ст.Пластуновская в Динском районе Краснодарского края.

Скважинами глубиной от 100,0 м до 294,0 м эксплуатируется водоносный комплекс верхнеплиоценовых отложений Азово - Кубанского артезианского бассейна в интервале 80,7 – 288,22 м. Коэффициент фильтрации водовмещающих пород – 3,5 м/сут, мощность водоносного комплекса от 11,0 м до 21,0 м, водоотдача – 0,15. Направление потока подземных вод эксплуатируемого водоносного комплекса – северо-западное с гидравлическим уклоном – 0,002. Производительность скважин от 48,0 до 62,0 м³/сут.

Подземные воды вышеуказанного водоносного комплекса используются для питьевого, хозяйственно – бытового и технологического обеспечения водой сельскохозяйственных объектов.

2. Общество с ограниченной ответственностью «Пластуновское» имеет лицензию на право пользования недрами с целью добычи подземных вод для питьевого, хозяйственно – бытового и технологического обеспечения водой сельскохозяйственных объектов КРД № 4425 ВЭ от 24 октября 2012 г. до 24 октября 2037 г.

3. Проект разработан в соответствии с требованиями:

СНиП 2.04.02-84 «Водоснабжение. Наружные сети и сооружения», раздел «Границы зон санитарной охраны для подземных источников водоснабжения»;

СанПиН 2.1.4.1110-02 «Зоны санитарной охраны источников водоснабжения и водопроводов хозяйственно-питьевого назначения»;

СанПиН 2.1.4.1074-01 «Питьевая вода. Гигиенические требования к качеству воды. Контроль качества»;

СП 2.1.5.1059-01 «Гигиенические требования к охране подземных вод от загрязнения»;

Рекомендаций по гидрогеологическим расчетам для определения границ 2 и 3 поясов зон санитарной охраны подземных источников хозяйственно-питьевого водоснабжения. ВНИИ «ВОДГЕО», Москва, 1983;

Руководства по гигиене водоснабжения. Под редакцией С.Н.Черкинского. Москва, «Медицина», 1975.

4. На проект получено положительное санитарно-эпидемиологическое заключение Территориального отдела Управления Федеральной службы по надзору в сфере защиты прав потребителей и благополучия человека по Краснодарскому краю в Кореновском, Динском районах от 26 апреля 2012 г. № 23.КК.23.000.Т.000239\04.12.

5. В проекте содержится утвержденный директором ООО «Пластуновское» П.И.Кибаль план мероприятий по улучшению санитарного состояния территорий ЗСО и предупреждения загрязнения артезианских скважин ООО «Пластуновское».

КОМИССИЯ РЕКОМЕНДУЕТ:

1. Проект организации зон санитарной охраны артезианских скважин ООО «Пластуновское» Динского района - утвердить.

2. Установить границы зон санитарной охраны в размерах:

2.1. Границы первого пояса зон санитарной охраны:

Для скважин №№ 3063, 3547, 3544, 4303, 4165, 3068 расстояние от устья скважин до границ первого пояса зоны санитарной охраны к северу, югу, востоку и западу – по 30,0 м.

Для скважин №№ 3546, 3071 расстояние от устья скважин до границ первого пояса зоны санитарной охраны к северу, югу, востоку и западу – по 15,0 м.

Для скважины № 3550 расстояние от устья скважины до границы первого пояса зоны санитарной охраны к югу, востоку и западу – по 30,0 м, к северу – 15,0 м.

Для скважины № 5148 расстояние от устья скважины до границы первого пояса зоны санитарной охраны к северу – 15,0 м, к югу – 20,0 м, к востоку – 25,0 м, к западу - 15,0 м.

2.2. Границы второго пояса зон санитарной охраны:

2.3. Границы третьего пояса зон санитарной охраны:

Для скважины № 3071 расстояние от скважины до границы третьего пояса зон санитарной охраны к юго-востоку – 737,0 м к северо-западу – 76,0 м, к северо-востоку и юго-западу - по 209,0 м.

Для скважины № 3546 расстояние от скважины до границы третьего пояса зон санитарной охраны к юго-востоку – 784,0 м к северо-западу – 70,0 м, к северо-востоку и юго-западу - по 186,0 м.

Для скважины № 4165 расстояние от скважины до границы третьего пояса зон санитарной охраны к юго-востоку – 782,0 м к северо-западу – 91,0 м, к северо-востоку и юго-западу - по 243,0 м.

Для скважины № 3068 расстояние от скважины до границы третьего пояса зон санитарной охраны к юго-востоку – 748,0 м к северо-западу – 55,0 м, к северо-востоку и юго-западу - по 159,0 м.

Для скважины № 3544 расстояние от скважины до границы третьего пояса зон санитарной охраны к юго-востоку – 715,0 м к северо-западу – 49,0 м, к северо-востоку и юго-западу - по 146,0 м.

Для скважины № 4303 расстояние от скважины до границы третьего пояса зон санитарной охраны к юго-востоку – 788,0 м к северо-западу – 83,0 м, к северо-востоку и юго-западу - по 222,0 м.

Для скважины № 3063 расстояние от скважины до границы третьего пояса зон санитарной охраны к юго-востоку – 768,0 м к северо-западу – 96,0 м, к северо-востоку и юго-западу - по 246,0 м.

Для скважины № 3547 расстояние от скважины до границы третьего пояса зон санитарной охраны к юго-востоку – 745,0 м к северо-западу – 51,0 м, к северо-востоку и юго-западу - по 152,0 м.

Для скважины № 3550 расстояние от скважины до границы третьего пояса зон санитарной охраны к юго-востоку – 748,0 м к северо-западу – 55,0 м, к северо-востоку и юго-западу - по 159,0 м.

Для скважины № 5148 расстояние от скважины до границы третьего пояса зон санитарной охраны к юго-востоку – 826,0 м к северо-западу – 96,0 м, к северо-востоку и юго-западу - по 251,0 м.

3. Установить режим зон санитарной охраны в соответствии с главой III СанПиН 2.1.4.1110-02 «Зоны санитарной охраны источников водоснабжения и водопроводов хозяйственно-питьевого назначения»:

3.1. В границах первого пояса зон санитарной охраны:

3.1.1. Спланировать территорию зон санитарной охраны для отвода поверхностного стока за их пределы, оградить и обеспечить охраной. Дорожки к сооружениям должны иметь твердое покрытие.

3.1.2. Не допускать посадку высокоствольных деревьев, все виды строительства, не имеющие непосредственного отношения к эксплуатации, реконструкции и расширению водопроводных сооружений, в том числе прокладку трубопроводов различного назначения; размещение жилых и хозяйственно-бытовых зданий; проживание людей; применение ядохимикатов и удобрений.

3.1.3. При необходимости отводить сточные воды в ближайшую систему бытовой или производственной канализации или на местные станции очистных сооружений, расположенные за пределами первого пояса зон санитарной охраны с учетом санитарного режима на территории второго пояса.

В исключительных случаях при отсутствии канализации должны устраиваться водонепроницаемые приемники нечистот и бытовых отходов, расположенные в местах, исключающих загрязнение территорий первого пояса зоны санитарной охраны при их вывозе.

3.1.4. Водопроводные сооружения оборудовать с учетом предотвращения возможности загрязнения питьевой воды через оголовки и устья скважин, люки и переливные трубы резервуаров и устройства заливки насосов.

3.1.5. Водозаборы оборудовать аппаратурой для систематического контроля соответствия фактического дебита при эксплуатации водопровода проектной производительности, предусмотренной при его проектировании и обосновании границ зоны санитарной охраны.

3.1.6. На границах первого пояса зон санитарной охраны установить знаки, запрещающие въезд и проход посторонним лицам, стоянку всех видов транспорта у границ ограждения.

3.2. В границах второго пояса зон санитарной охраны:

3.2.1. Не допускать:

размещение кладбищ, скотомогильников, полей ассенизации, полей фильтрации, навозохранилищ, силосных траншей, животноводческих и птицеводческих предприятий и других объектов, обуславливающих опасность микробного загрязнения подземных вод;

применение удобрений и ядохимикатов;

рубку леса главного пользования и реконструкции.

3.2.2. Выполнять мероприятия по санитарному благоустройству территории населенных пунктов и других объектов (оборудование канализацией, устройство водонепроницаемых выгребов, организацию отвода поверхностного стока и др.).

3.3. В границах второго и третьего поясов зон санитарной охраны:

3.3.1. Выявлять, тампонировать или восстанавливать все старые, бездействующие, дефектные или неправильно эксплуатируемые скважины, представляющие опасность в части возможности загрязнения водоносных горизонтов.

3.3.2. Бурить новые скважины и производить новое строительство, связанное с нарушением почвенного покрова, при обязательном согласовании с Территориальным отделом Управления Федеральной службы по надзору в сфере защиты прав потребителей и благополучия человека по Краснодарскому краю в Кореновском, Динском районах.

3.3.3. Запрещены закачки отработанных вод в подземные горизонты, подземное складирование твердых отходов и разработка недр земли.

3.3.4. Запрещено размещение складов горюче-смазочных материалов, ядохимикатов и минеральных удобрений, накопителей промстоков, шламоохранилищ и других объектов, обуславливающих опасность химического загрязнения подземных вод.

Размещение таких объектов допускается в пределах третьего пояса зон санитарной охраны только при использовании защищенных подземных вод, при условии выполнения специальных мероприятий по защите водоносного горизонта от загрязнения при наличии санитарно-эпидемиологического заключения Территориального отдела Управления Федеральной службы по надзору в сфере защиты прав потребителей и благополучия человека по Краснодарскому краю в Кореновском, Динском районах, выданного с учетом заключения органов геологического контроля.

4. В зонах санитарной охраны источников питьевого водоснабжения осуществление деятельности и отведение территории для жилищного строительства, строительства промышленных объектов и объектов сельскохозяйственного назначения запрещаются или ограничиваются в случаях и в порядке, которые установлены санитарными правилами и нормами в соответствии с законодательством о санитарно-эпидемиологическом благополучии населения.

Председатель комиссии



Э.Е.Мовсесян

Секретарь комиссии



Г.А.Кузнецова

Члены комиссии



А.Г.Логвинов



В.Н.Пшеничный



Т.В. Волкова



МИНИСТЕРСТВО ГРАЖДАНСКОЙ ОБОРОНЫ,
ЧРЕЗВЫЧАЙНЫХ СИТУАЦИЙ И РЕГИОНАЛЬНОЙ БЕЗОПАСНОСТИ
КРАСНОДАРСКОГО КРАЯ

УТВЕРЖДЕН

приказом министерства
гражданской обороны,
чрезвычайных ситуаций и
региональной безопасности
Краснодарского края
от «25» октября 2013 г. № 45.

ПРОТОКОЛ № 589

заседания экспертной комиссии по утверждению проектов зон санитарной
охраны водных объектов, используемых для питьевого
и хозяйственно-бытового водоснабжения

г. Краснодар

«25» октября 2013 г.

ПРИСУТСТВОВАЛИ

**Председатель
комиссии:**

Мовсесян Эдуард Енокович

Секретарь комиссии:

заместитель министра гражданской обороны,
чрезвычайных ситуаций и региональной
безопасности Краснодарского края

Члены комиссии:

Кузнецова Галина Александровна
консультант отдела водопользования
Логвинов Алексей Григорьевич
начальник отдела водопользования
Пшеничный Владимир Николаевич
главный специалист-эксперт отдела надзора за
состоянием среды обитания и условиями
проживания управления Роспотребнадзора по
Краснодарскому краю
Волкова Татьяна Владимировна
главный специалист-эксперт управления по
недропользованию по Краснодарскому краю

ПОВЕСТКА ДНЯ

Об утверждении проекта организации зон санитарной охраны водозаборных скважин № 78835, 2776, Д-458, 2280-Д, 51090, 72860, 40-Д, 052, 252-Д, 2002, 2001 на территории ОАО «Коммунальник» ст.Новотитаровская

Проект разработан ООО «Кубанский ИКЦ «Экология» и представлен на утверждение Открытым акционерным обществом «Коммунальник» (ОАО «Коммунальник»), ИНН 2330034523.

Юридический адрес заявителя: 353210, Краснодарский край, Динской район, ст.Новотитаровская, ул.Луначарского, 167.

Фактический адрес заявителя: 353210, Краснодарский край, Динской район, ст.Новотитаровская, ул.Луначарского, 167.

Рассмотрев представленный на утверждение проект, комиссия установила:

1. Проект разработан для одиннадцати одиночных водозаборных скважин ОАО «Коммунальник» № 78835, 2776, Д-458, 2280-Д, 51090, 72860, 40-Д, 052, 252-Д, 2002, 2001. Скважины расположены на территории предприятия в центральной и восточной частях ст.Новотитаровская Динского района.

Скважинами глубиной от 165,0 м до 710,0 м эксплуатируются водоносные комплексы верхнеплиоценовых и киммерийских отложений Азово - Кубанского артезианского бассейна в интервале 125,0 – 693,0 м. Мощность водоносного комплекса от 21,0 до 50,0 м, водоотдача – 0,15. Коэффициент фильтрации водовмещающих пород – 4,0 м/сут. Направление потока подземных вод эксплуатируемых водоносных комплексов – северо-западное с гидравлическим уклоном – 0,001. Производительность скважин от 240,0 до 600,0 м³/сут.

Подземные воды вышеуказанных водоносных комплексов используются предприятием для питьевого и технологического водоснабжения населения.

2. Открытое акционерное общество «Коммунальник» имеет лицензию на право пользования недрами с целью добычи подземных вод для питьевого и технологического водоснабжения населения и предприятий КРД № 3510 ВЭ от 2 июня 2008 г. до 2 августа 2030 г.

3. Проект разработан в соответствии с требованиями:

СНиП 2.04.02-84 «Водоснабжение. Наружные сети и сооружения», раздел «Границы зон санитарной охраны для подземных источников водоснабжения»;

СанПиН 2.1.4.1110-02 «Зоны санитарной охраны источников водоснабжения и водопроводов хозяйственно-питьевого назначения»;

СанПиН 2.1.4.1074-01 «Питьевая вода. Гигиенические требования к качеству воды. Контроль качества»;

СП 2.1.5.1059-01 «Гигиенические требования к охране подземных вод от загрязнения»;

Рекомендаций по гидрогеологическим расчетам для определения границ 2 и 3 поясов зон санитарной охраны подземных источников хозяйственно-питьевого водоснабжения. ВНИИ «ВОДГЕО», Москва, 1983;

Руководства по гигиене водоснабжения. Под редакцией С.Н.Черкинского. Москва, «Медицина», 1975.

4. На проект получено положительное санитарно-эпидемиологическое заключение Территориального отдела Управления Федеральной службы по надзору в сфере защиты прав потребителей и благополучия человека по Краснодарскому краю от 24 января 2013 г. № 23.КК.04.000.Т.000590.01.13.

5. В проекте содержится утвержденный генеральным директором ОАО «Коммунальник» Т.В.Анищенко и согласованный землепользователями план водоохраных мероприятий, предусмотренных в зонах санитарной охраны I, II, III поясов с целью охраны подземных вод от загрязнения.

КОМИССИЯ РЕКОМЕНДУЕТ:

1. Проект организации зон санитарной охраны водозаборных скважин № 78835, 2776, Д-458, 2280-Д, 51090, 72860, 40-Д, 052, 252-Д, 2002, 2001 на территории ОАО «Коммунальник» ст.Новотитаровская - утвердить.

2. Установить границы зон санитарной охраны в размерах:

2.1. Границы первого пояса зон санитарной охраны:

Для скважины № 78835 расстояние от скважины до границы первого пояса зон санитарной охраны к северу – 14,0 м, к востоку – 8,0 м, к югу – 15,0 м, к западу – 13,0 м.

Для скважины № 2776 расстояние от скважины до границы первого пояса зон санитарной охраны к северу – 5,0 м, к востоку – 9,0 м, к югу – 12,0 м, к западу – 9,0 м.

Для скважины № Д-458 расстояние от скважины до границы первого пояса зон санитарной охраны к северу - 15,0 м, к востоку – 49,0 м, к югу – 56,0 м, к западу – 18,0 м.

Для скважины № 2280-Д расстояние от скважины до границы первого пояса зон санитарной охраны к северу – 15,0 м, к востоку – 21,0 м, к югу – 56,0 м, к западу – 46,0 м.

Для скважины № 51090 расстояние от скважины до границы первого пояса зон санитарной охраны к северу – 34,0 м, к востоку – 31,0 м, к югу – 37,0 м, к западу – 36,0 м.

Для скважины № 72860 расстояние от скважины до границы первого пояса зон санитарной охраны к северу – 30,0 м, к востоку – 25,0 м, к югу – 30,0 м, к западу – 25,0 м.

Для скважины № 40-Д расстояние от скважины до границы первого пояса зон санитарной охраны к северу – 7,0 м, к востоку – 9,0 м, к югу – 22,0 м, к западу – 20,0 м.

Для скважины № 052 расстояние от скважины до границы первого пояса зон санитарной охраны к северу – 54,0 м, к востоку – 14,0 м, к югу – 6,0 м, к западу – 6,0 м.

Для скважины № 252-Д расстояние от скважины до границы первого пояса зон санитарной охраны к северу – 8,0 м, к востоку – 8,0 м, к югу – 52,0 м, к западу – 12,0 м.

Для скважины № 2002 расстояние от скважины до границы первого пояса зон санитарной охраны к северу – 20,0 м, к востоку – 10,0 м, к югу – 5,0 м, к западу – 30,0 м.

Для скважины № 2001 расстояние от скважины до границы первого пояса зон санитарной охраны к северу – 20,0 м, к востоку – 35,0 м, к югу – 5,0 м, к западу – 5,0 м.

2.2. Границы второго пояса зон санитарной охраны:

Для скважины № 78835 расстояние от скважины до границы второго пояса зон санитарной охраны к юго-востоку – 51,0 м, к северо-западу – 48,0 м, к юго-западу и северо-востоку – 49,0 м.

Для скважины № 2776 расстояние от скважины до границы второго пояса зон санитарной охраны к юго-востоку – 78,0 м, к северо-западу – 74,0 м, к юго-западу и северо-востоку – 76,0 м.

Для скважины № Д-458 расстояние от скважины до границы второго пояса зон санитарной охраны к юго-востоку – 38,0 м, к северо-западу – 34,0 м, к юго-западу и северо-востоку – 36,0 м.

Для скважины № 2280-Д расстояние от скважины до границы второго пояса зон санитарной охраны к юго-востоку – 43,0 м, к северо-западу – 39,0 м, к юго-западу и северо-востоку – 41,0 м.

Для скважины № 51090 расстояние от скважины до границы второго пояса зон санитарной охраны к юго-востоку – 52,0 м, к северо-западу – 49,0 м, к юго-западу и северо-востоку – 50,0 м.

Для скважины № 72860 расстояние от скважины до границы второго пояса зон санитарной охраны к юго-востоку – 41,0 м, к северо-западу – 38,0 м, к юго-западу и северо-востоку – 39,0 м.

Для скважины № 40-Д расстояние от скважины до границы второго пояса зон санитарной охраны к юго-востоку – 45,0 м, к северо-западу – 42,0 м, к юго-западу и северо-востоку – 43,0 м.

Для скважины № 052 расстояние от скважины до границы второго пояса зон санитарной охраны к юго-востоку – 67,0 м, к северо-западу – 63,0 м, к юго-западу и северо-востоку – 65,0 м.

Для скважины № 252-Д расстояние от скважины до границы второго пояса зон санитарной охраны к юго-востоку – 42,0 м, к северо-западу – 38,0 м, к юго-западу и северо-востоку – 40,0 м.

Для скважины № 2002 расстояние от скважины до границы второго пояса зон санитарной охраны к юго-востоку – 59,0 м, к северо-западу – 55,0 м, к юго-западу и северо-востоку – 57,0 м.

Для скважины № 2001 расстояние от скважины до границы второго пояса зон санитарной охраны к юго-востоку – 62,0 м, к северо-западу – 59,0 м, к юго-западу и северо-востоку – 60,0 м.

2.3. Границы третьего пояса зон санитарной охраны:

Для скважины № 78835 расстояние от скважины до границы третьего пояса зон санитарной охраны к юго-востоку – 684,0 м, к северо-западу – 333,0 м, к юго-западу и северо-востоку – 477,0 м.

Для скважины № 2776 расстояние от скважины до границы третьего пояса зон санитарной охраны к юго-востоку – 948,0 м, к северо-западу – 594,0 м, к юго-западу и северо-востоку – 750,0 м.

Для скважины № Д-458 расстояние от скважины до границы третьего пояса зон санитарной охраны к юго-востоку – 557,0 м, к северо-западу – 210,0 м, к юго-западу и северо-востоку – 340,0 м.

Для скважины № 2280-Д расстояние от скважины до границы третьего пояса зон санитарной охраны к юго-востоку – 606,0 м, к северо-западу – 257,0 м, к юго-западу и северо-востоку – 394,0 м.

Для скважины № 51090 расстояние от скважины до границы третьего пояса зон санитарной охраны к юго-востоку – 696,0 м, к северо-западу – 345,0 м, к юго-западу и северо-востоку – 489,0 м.

Для скважины № 72860 расстояние от скважины до границы третьего пояса зон санитарной охраны к юго-востоку – 587,0 м, к северо-западу – 239,0 м, к юго-западу и северо-востоку – 373,0 м.

Для скважины № 40-Д расстояние от скважины до границы третьего пояса зон санитарной охраны к юго-востоку – 628,0 м, к северо-западу – 278,0 м, к юго-западу и северо-востоку – 417,0 м.

Для скважины № 052 расстояние от скважины до границы третьего пояса зон санитарной охраны к юго-востоку – 840,0 м, к северо-западу – 487,0 м, к юго-западу и северо-востоку – 640,0 м.

Для скважины № 252-Д расстояние от скважины до границы третьего пояса зон санитарной охраны к юго-востоку – 593,0 м, к северо-западу – 245,0 м, к юго-западу и северо-востоку – 380,0 м.

Для скважины № 2002 расстояние от скважины до границы третьего пояса зон санитарной охраны к юго-востоку – 762,0 м, к северо-западу – 409,0 м, к юго-западу и северо-востоку – 558 м.

Для скважины № 2001 расстояние от скважины до границы третьего пояса зон санитарной охраны к юго-востоку – 793,0 м, к северо-западу – 440,0 м, к юго-западу и северо-востоку – 590,0 м.

3. Установить режим зон санитарной охраны в соответствии с главой III СанПиН 2.1.4.1110-02 «Зоны санитарной охраны источников водоснабжения и водопроводов хозяйственно-питьевого назначения»:

3.1. В границах первого пояса зон санитарной охраны:

3.1.1. Спланировать территорию зон санитарной охраны для отвода поверхностного стока за их пределы, оградить и обеспечить охраной. Дорожки к сооружениям должны иметь твердое покрытие.

3.1.2. Не допускать посадку высокоствольных деревьев, все виды строительства, не имеющие непосредственного отношения к эксплуатации, реконструкции и расширению водопроводных сооружений, в том числе прокладку трубопроводов различного назначения; размещение жилых и хозяйственно-бытовых зданий; проживание людей; применение ядохимикатов и удобрений.

3.1.3. При необходимости отводить сточные воды в ближайшую систему бытовой или производственной канализации или на местные станции очистных сооружений, расположенные за пределами первого пояса зон санитарной охраны с учетом санитарного режима на территории второго пояса.

В исключительных случаях при отсутствии канализации должны устраиваться водонепроницаемые приемники нечистот и бытовых отходов, расположенные в местах, исключающих загрязнение территорий первого пояса зоны санитарной охраны при их вывозе.

3.1.4. Водопроводные сооружения оборудовать с учетом предотвращения возможности загрязнения питьевой воды через оголовки и устья скважин, люки и переливные трубы резервуаров и устройства заливки насосов.

3.1.5. Водозаборы оборудовать аппаратурой для систематического контроля соответствия фактического дебита при эксплуатации водопровода проектной производительности, предусмотренной при его проектировании и обосновании границ зоны санитарной охраны.

3.1.6. На границе первого пояса зон санитарной охраны установить знаки, запрещающие въезд и проход посторонним лицам, стоянку всех видов транспорта у границ ограждения.

3.2. В границах второго пояса зон санитарной охраны:

3.2.1. Не допускать:

размещение кладбищ, скотомогильников, полей ассенизации, полей фильтрации, навозохранилищ, силосных траншей, животноводческих и птицеводческих предприятий и других объектов, обуславливающих опасность микробного загрязнения подземных вод;

применение удобрений и ядохимикатов;

рубку леса главного пользования и реконструкции.

3.2.2. Выполнять мероприятия по санитарному благоустройству территории населенных пунктов и других объектов (оборудование канализацией, устройство водонепроницаемых выгребов, организацию отвода поверхностного стока и др.).

3.3. В границах второго и третьего поясов зон санитарной охраны:

3.3.1. Выявлять, тампонировать или восстанавливать все старые, бездействующие, дефектные или неправильно эксплуатируемые скважины,

представляющие опасность в части возможности загрязнения водоносных горизонтов.

3.3.2. Бурить новые скважины и производить новое строительство, связанное с нарушением почвенного покрова, при обязательном согласовании с Территориальным отделом Управления Федеральной службы по защите прав потребителей и благополучия человека по Краснодарскому краю.

3.3.3. Запрещены закачки отработанных вод в подземные горизонты, подземное складирование твердых отходов и разработка недр земли.

3.3.4. Запрещено размещение складов горюче-смазочных материалов, ядохимикатов и минеральных удобрений, накопителей промстоков, шламохранилищ и других объектов, обуславливающих опасность химического загрязнения подземных вод.

Размещение таких объектов допускается в пределах третьего пояса зон санитарной охраны только при использовании защищенных подземных вод, при условии выполнения специальных мероприятий по защите водоносного горизонта от загрязнения при наличии санитарно-эпидемиологического заключения Территориального отдела Управления Федеральной службы по защите прав потребителей и благополучия человека по Краснодарскому краю, выданного с учетом заключения органов геологического контроля.

4. В зонах санитарной охраны источников питьевого водоснабжения осуществление деятельности и отведение территории для жилищного строительства, строительства промышленных объектов и объектов сельскохозяйственного назначения запрещаются или ограничиваются в случаях и в порядке, которые установлены санитарными правилами и нормами в соответствии с законодательством о санитарно-эпидемиологическом благополучии населения.

Председатель комиссии



Э.Е.Мовсисян

Секретарь комиссии

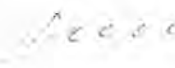


Г.А.Кузнецова

Члены комиссии



А.Г.Логвинов



В.Н.Пшеничный



Т.В. Волкова



**ДЕПАРТАМЕНТ ПО ВОПРОСАМ ГРАЖДАНСКОЙ ОБОРОНЫ,
ЧРЕЗВЫЧАЙНЫХ СИТУАЦИЙ И ВОДНЫХ ОТНОШЕНИЙ
КРАСНОДАРСКОГО КРАЯ**

УТВЕРЖДАЮ

Исполняющий обязанности
руководителя департамента
по вопросам гражданской
обороны, чрезвычайных
ситуаций и водных отношений
Краснодарского края

В.А.Соленов

« 9 » *сентября* 2010 г.

ПРОТОКОЛ № 239

заседания экспертной комиссии по утверждению проектов зон санитарной
охраны водных объектов, используемых для питьевого
и хозяйственно-бытового водоснабжения

г. Краснодар

« 9 » *апреля* 2010 г.

ПРИСУТСТВОВАЛИ

Председатель комиссии: Гумбаров Евгений Анатольевич
начальник управления водохозяйственного
комплекса и технического надзора

Секретарь комиссии: Кузнецова Галина Александровна
консультант отдела водопользования

Члены комиссии: Логвинов Алексей Григорьевич
начальник отдела водопользования
Пшеничный Владимир Николаевич
главный специалист-эксперт отдела надзора за
состоянием среды обитания и условиями
проживания управления Роспотребнадзора по
Краснодарскому краю
Волкова Татьяна Владимировна
главный специалист-эксперт управления по
недропользованию по Краснодарскому краю

ПОВЕСТКА ДНЯ

Об утверждении проекта организации зон санитарной охраны водозаборных скважин ЗАО «Птицефабрика Новомышастовская» Красноармейского района Краснодарского края

Проект разработан ГУП КК «Кубанская краевая научно-производственная компания минеральных ресурсов и геоэкологии» (ГУП «Кубаньгеология») и представлен на утверждение ЗАО «Птицефабрика Новомышастовская» ИНН 2336010991.

Юридический адрес заявителя: 353831, Краснодарский край, Красноармейский район, ст. Новомышастовская, ул. Западная, 22.

Фактический адрес заявителя: 353831, Краснодарский край, Красноармейский район, ст. Новомышастовская, ул. Западная, 22.

Рассмотрев представленный на утверждение проект, комиссия установила:

1. Проект разработан для двух эксплуатационных скважин №№ 6260/571-Д и 224-Д/633-Д ЗАО «Птицефабрика Новомышастовская», расположенных на западной окраине ст. Новомышастовская Красноармейского района.

Скважина № 6260/571-Д глубиной 120,0 м эксплуатирует подземные воды верхнеплиоценовых отложений Азово-Кубанского артезианского бассейна в интервале 82,0-112,0 м. Мощность водоносного комплекса – 25,0 м, коэффициент фильтрации водовмещающих пород – 7,0 м/сут, коэффициент водоотдачи – 0,15. Направление потока подземных вод апшеронского водоносного комплекса – северо-западное с гидравлическим уклоном – 0,1. Производительность скважины – 600,0 м³/сут.

Скважина № 224-Д/633-Д глубиной 120,8 м эксплуатируется подземные воды верхнеплиоценовых отложений Азово-Кубанского артезианского бассейна в интервале 82,3-115,0 м. Мощность водоносного комплекса – 17,0 м, коэффициент фильтрации водовмещающих пород – 7,0 м/сут, коэффициент водоотдачи – 0,15. Направление потока подземных вод четвертичного водоносного горизонта – северо-западное с гидравлическим уклоном – 0,1. Производительность скважины – 384,0 м³/сут.

Подземные воды вышеуказанных водоносных комплексов используются предприятием для питьевого и хозяйственно-бытового водоснабжения.

2. ЗАО «Птицефабрика Новомышастовская» имеет лицензию на право пользования недрами с целью добычи пресных подземных вод для хозяйственно-питьевого и сельскохозяйственного производственного водоснабжения КРД 1268 ВЭ от 17 декабря 1997 г. до 31 декабря 2017 г.

3. Проект разработан в соответствии с требованиями:

СНиП 2.04.02-84 «Водоснабжение. Наружные сети и сооружения», раздел «Границы зон санитарной охраны для подземных источников водоснабжения»;

СанПиН 2.1.4.1110-02 «Зоны санитарной охраны источников водоснабжения и водопроводов хозяйственно-питьевого назначения»;

СанПиН 2.1.4.1074-01 «Питьевая вода. Гигиенические требования к качеству воды. Контроль качества»;

СП 2.1.5.1059-01 «Гигиенические требования к охране подземных вод от загрязнения»;

Рекомендаций по гидрогеологическим расчетам для определения границ 2 и 3 поясов зон санитарной охраны подземных источников хозяйственно-питьевого водоснабжения. ВНИИ «ВОДГЕО», Москва, 1983;

Руководства по гигиене водоснабжения. Под редакцией С.Н.Черкинского. Москва, «Медицина», 1975.

4. На проект получено положительное санитарно-эпидемиологическое заключение Территориального отдела Управления Федеральной службы по надзору в сфере защиты прав потребителей и благополучия человека по Краснодарскому краю в Славянском, Красноармейском, Калининском районах от 27 февраля 2010 г. № 23.КК.12.000.Т.000057.02.10.

5. К проекту прилагается утвержденный генеральным директором ЗАО «Птицефабрика Новомышастовская» С.Н.Лебединским план водоохраных мероприятий, предусмотренных в зонах санитарной охраны I, II, III поясов с целью охраны подземных вод от загрязнения.

КОМИССИЯ ПОСТАНОВИЛА:

1. Проект организации зон санитарной охраны водозаборных скважин ЗАО «Птицефабрика Новомышастовская» Красноармейского района Краснодарского края - утвердить.

2. Установить границы зон санитарной охраны в размерах:

2.1. Границы первого пояса зон санитарной охраны:

Для скважин №№ 6260/571-Д, 224-Д/633-Д расстояние от устьев скважин до границы первого пояса зоны санитарной охраны радиусом 30 м.

2.2. Границы второго пояса зон санитарной охраны:

Для скважин №№ 6260/571-Д, 224-Д/633-Д расстояние от устьев скважин до границ второго пояса зоны санитарной охраны радиусом 80,0 м.

2.3. Границы третьего пояса зон санитарной охраны:

Для скважины № 6260/571-Д расстояние от устья скважины до границ третьего пояса зоны санитарной охраны к юго-востоку – 812,0 м, к северо-западу – 478,0 м, к юго-западу, северо-востоку – по 767,0 м.

Для скважины № 224-Д/633-Д расстояние от устья скважины до границ третьего пояса зоны санитарной охраны к юго-востоку – 856,0 м, к северо-западу – 428,0 м, к юго-западу, северо-востоку – по 725,0 м.

3. Установить режим зон санитарной охраны в соответствии с главой III СанПиН 2.1.4.1110-02 «Зоны санитарной охраны источников водоснабжения и водопроводов хозяйственно-питьевого назначения»:

3.1. В границах первого пояса зон санитарной охраны:

3.1.1. Спланировать территорию зон санитарной охраны для отвода поверхностного стока за их пределы, оградить и обеспечить охраной. Дорожки к сооружениям должны иметь твердое покрытие.

3.1.2. Не допускать посадку высокоствольных деревьев, все виды строительства, не имеющие непосредственного отношения к эксплуатации, реконструкции и расширению водопроводных сооружений, в том числе прокладку трубопроводов различного назначения; размещение жилых и хозяйственно-бытовых зданий; проживание людей; применение ядохимикатов и удобрений.

3.1.3. При необходимости отводить сточные воды в ближайшую систему бытовой или производственной канализации или на местные станции очистных сооружений, расположенные за пределами первого пояса зон санитарной охраны с учетом санитарного режима на территории второго пояса.

В исключительных случаях при отсутствии канализации должны устраиваться водонепроницаемые приемники нечистот и бытовых отходов, расположенные в местах, исключающих загрязнение территорий первого пояса зоны санитарной охраны при их вывозе.

3.1.4. Водопроводные сооружения оборудовать с учетом предотвращения возможности загрязнения питьевой воды через оголовки и устья скважин, люки и переливные трубы резервуаров и устройства заливки насосов.

3.1.5. Все водозаборы оборудовать аппаратурой для систематического контроля соответствия фактического дебита при эксплуатации водопровода проектной производительности, предусмотренной при его проектировании и обосновании границ зоны санитарной охраны.

3.1.6. На границах первого пояса зон санитарной охраны установить знаки, запрещающие въезд и проход посторонним лицам, стоянку всех видов транспорта у границ ограждения.

3.2. В границах второго пояса зон санитарной охраны:

3.2.1. Не допускать:

размещение кладбищ, скотомогильников, полей ассенизации, полей фильтрации, навозохранилищ, силосных траншей, животноводческих и птицеводческих предприятий и других объектов, обуславливающих опасность микробного загрязнения подземных вод;

применение удобрений и ядохимикатов;

рубку леса главного пользования и реконструкции.

3.2.2. Выполнять мероприятия по санитарному благоустройству территории населенных пунктов и других объектов (оборудование канализацией, устройство водонепроницаемых выгребов, организацию отвода поверхностного стока и др.).

3.3. В границах второго и третьего поясов зон санитарной охраны:

3.3.1. Выявлять, тапонировать или восстанавливать все старые, бездействующие, дефектные или неправильно эксплуатируемые скважины, представляющие опасность в части возможности загрязнения водоносных горизонтов.

3.3.2. Бурить новые скважины и производить новое строительство, связанное с нарушением почвенного покрова, при обязательном согласовании с Территориальным отделом Управления Федеральной службы по надзору в сфере защиты прав потребителей и благополучия человека по Краснодарскому краю.

3.3.3. Запрещены закачки отработанных вод в подземные горизонты, подземное складирование твердых отходов и разработка недр земли.

3.3.4. Запрещено размещение складов горюче-смазочных материалов, ядохимикатов и минеральных удобрений, накопителей промстоков, шламохранилищ и других объектов, обуславливающих опасность химического загрязнения подземных вод.

Размещение таких объектов допускается в пределах третьего пояса зон санитарной охраны только при использовании защищенных подземных вод, при условии выполнения специальных мероприятий по защите водоносного горизонта от загрязнения при наличии санитарно-эпидемиологического заключения Территориального отдела Управления Федеральной службы по надзору в сфере защиты прав потребителей и благополучия человека по Краснодарскому краю в Славянском, Красноармейском, Калининском районах выданного с учетом заключения органов геологического контроля.

4. Генеральному директору ЗАО «Птицефабрика Новомышастовская» информировать департамент о выполнении согласованных водоохранных мероприятий до 20 декабря 2010 г.

5. В зонах санитарной охраны источников питьевого водоснабжения осуществление деятельности и отведение территории для жилищного строительства, строительства промышленных объектов и объектов сельскохозяйственного назначения запрещаются или ограничиваются в случаях и в порядке, которые установлены санитарными правилами и нормами в соответствии с законодательством о санитарно-эпидемиологическом благополучии населения.




6. Направить утвержденный проект заявителю, ФГУ «Территориальный фонд информации по природным ресурсам и охране окружающей среды МПР России по Краснодарскому краю», в администрацию муниципального образования Красноармейский район для внесения сведений о границах и режиме зон санитарной охраны в информационную систему обеспечения градостроительной деятельности и постановки зон санитарной охраны на государственный кадастровый учет.

Председатель комиссии

Секретарь комиссии

Члены комиссии

 Е.А.Гумбаров
 Г.А.Кузнецова

 А.Г.Логвинов
 В.Н.Ишеничный
 Т.В.Волкова



**ДЕПАРТАМЕНТ ПО ВОПРОСАМ ГРАЖДАНСКОЙ ОБОРОНЫ,
ЧРЕЗВЫЧАЙНЫХ СИТУАЦИЙ И ВОДНЫХ ОТНОШЕНИЙ
КРАСНОДАРСКОГО КРАЯ**

УТВЕРЖДАЮ

Руководитель Департамента
по вопросам гражданской
обороны, чрезвычайных
ситуаций и водных отношений
Краснодарского края

 В.А.Соленов
«27» сентября 2010 г.

ПРОТОКОЛ № 342

заседания экспертной комиссии по утверждению проектов зон санитарной
охраны водных объектов, используемых для питьевого
и хозяйственно-бытового водоснабжения

г. Краснодар

«27» сентября 2010 г.

ПРИСУТСТВОВАЛИ

Председатель комиссии:	Гумбаров Евгений Анатольевич начальник управления водохозяйственного комплекса и технического надзора
Секретарь комиссии:	Кузнецова Галина Александровна консультант отдела водопользования
Члены комиссии:	Логвинов Алексей Григорьевич начальник отдела водопользования Пшеничный Владимир Николаевич главный специалист-эксперт отдела надзора за состоянием среды обитания и условиями проживания управления Роспотребнадзора по Краснодарскому краю Волкова Татьяна Владимировна главный специалист-эксперт управления по недропользованию по Краснодарскому краю

ПОВЕСТКА ДНЯ

Об утверждении проекта организации зон санитарной охраны на водозаборе ЗАО фирма «Агрокомплекс» предприятие «Газырское»

Проект разработан ООО «КубаньГеоЭкатор» и представлен на утверждение ЗАО фирма «Агрокомплекс» предприятие «Газырское», ИНН 2328000083

Юридический адрес заявителя: 353100, РФ, Краснодарский край, ст. Выселки, ул. Степная, 1.

Фактический адрес заявителя: 353100, РФ, Краснодарский край, Выселковский район, пос. Гражданский, ул. Мира, 13.

Рассмотрев представленный на утверждение проект, комиссия установила:

1. Проект разработан для 10 эксплуатационных скважин ЗАО фирма «Агрокомплекс» предприятие «Газырское», расположенных: скважина № 5657 на южной окраине п. Газыр, № 5668 на восточной окраине п. Октябрьский, № 5968 на северной окраине п. Красный, № 5972 на северной окраине п. Отважный, № 6620 в 1,5 км к северо-востоку от п. Отважный, № 6622 на северо-западной окраине п. Гражданский, № 5640 на юго-западной окраине п. Гражданский, № 5695 в 200,0 м к югу от ст. Крупская, № 5660 в 200,0 м к юго-востоку от ст. Крупская, № 78554 в 0,3 км севернее п. Первомайский в Выселковском районе Краснодарского края.

Скважинами №№ 5657, 5668, 6620, 5695, 5660, 6622 глубиной от 152,0 м до 327,0 м эксплуатируются подземные воды водоносного комплекса верхнесреднеплиоценовых отложений Азово-Кубанского артезианского бассейна в интервале 87,0-324,0 м. Мощность водоносного комплекса до 55,0 м, коэффициент водоотдачи – 0,15. Направление потока подземных вод эксплуатируемого водоносного комплекса – северо-западное с гидравлическим уклоном – 0,0009. Производительность каждой скважины 36,48 м³/сут.

Скважинами №№ 5968, 5972, 5640, 78554 глубиной от 370,0 м до 405,0 м эксплуатируются подземные воды водоносного комплекса понтических отложений Азово-Кубанского артезианского бассейна в интервале 326,0-399,0 м. Мощность водоносного комплекса до 44,0 м, коэффициент водоотдачи – 0,15. Направление потока подземных вод эксплуатируемого водоносного комплекса – северо-западное с гидравлическим уклоном – 0,0004. Производительность каждой скважины 36,48 м³/сут.

Подземные воды вышеуказанного водоносного комплекса используются предприятием для хозяйственно-питьевого водоснабжения и сельскохозяйственного производственного водоснабжения.

2. ЗАО фирма «Агрокомплекс» имеет лицензию на право пользования недрами с целью добычи питьевых подземных вод для хозяйственно-питьевого водоснабжения и сельскохозяйственного производственного водоснабжения КРД № 01882 ВЭ от 22 июня 2001 г до 31 декабря 2016 г.

3. Проект разработан в соответствии с требованиями:

СНиП 2.04.02-84 «Водоснабжение. Наружные сети и сооружения», раздел «Границы зон санитарной охраны для подземных источников водоснабжения»;

СанПиН 2.1.4.1110-02 «Зоны санитарной охраны источников водоснабжения и водопроводов хозяйственно-питьевого назначения»;

СанПиН 2.1.4.1074-01 «Питьевая вода. Гигиенические требования к качеству воды. Контроль качества»;

СП 2.1.5.1059-01 «Гигиенические требования к охране подземных вод от загрязнения»;

Рекомендаций по гидрогеологическим расчетам для определения границ 2 и 3 поясов зон санитарной охраны подземных источников хозяйственно-питьевого водоснабжения. ВНИИ «ВОДГЕО», Москва, 1983;

Руководства по гигиене водоснабжения. Под редакцией С.Н.Черкинского. Москва, «Медицина», 1975.

4. На проект получено положительное заключение Территориального отдела Управления Федеральной службы по защите прав потребителей и благополучия человека по Краснодарскому краю в Выселковском, Усть-Лабинском районах от 24 ноября 2010 г. № 31/1931.

5. К проекту прилагается утвержденный генеральным директором ЗАО фирмы «Агрокомплекс» Р.Г. Гореловым план водоохраных мероприятий, предусмотренных в зонах санитарной охраны I, II, III поясов с целью охраны подземных вод от загрязнения.

КОМИССИЯ ПОСТАНОВИЛА:

1. Проект организации зон санитарной охраны на водозаборе ЗАО фирма «Агрокомплекс» предприятие «Газырское» - утвердить.

2. Установить границы зон санитарной охраны в размерах:

2.1. Границы первого пояса зон санитарной охраны:

Для скважины № 5657 расстояние от скважины до границы первого пояса зон санитарной охраны к северу – 75,0 м, к югу – 20,0 м, к западу – 31,0 м, к востоку – 30,0 м.

Для скважины № 5668 расстояние от скважины до границы первого пояса зон санитарной охраны к северу – 16,0 м, к югу – 20,0 м, к западу – 35,0 м, к востоку – 20,0 м.

Для скважины № 5968 расстояние от скважины до границы первого пояса зон санитарной охраны к северу – 24,0 м, к югу – 26,0 м, к западу – 34,0 м, к востоку – 29,0 м.

Для скважины № 5972 расстояние от скважины до границы первого пояса зон санитарной охраны к северу – 20,0 м, к югу – 25,0 м, к западу – 20,0 м, к востоку – 26,0 м.

Для скважины № 6620 расстояние от скважины до границы первого пояса зон санитарной охраны к северу – 20,0 м, к югу – 20,0 м, к западу – 20,0 м, к востоку – 20,0 м.

Для скважины № 6622 расстояние от скважины до границы первого пояса зон санитарной охраны к северу – 18,0 м, к югу – 23,0 м, к западу – 20,0 м, к востоку – 10,0 м.

Для скважины № 5640 расстояние от скважины до границы первого пояса зон санитарной охраны к северу – 40,0 м, к югу – 20,0 м, к западу – 30,0 м, к востоку – 15,0 м.

Для скважины № 5695 расстояние от скважины до границы первого пояса зон санитарной охраны к северу – 10,0 м, к югу – 18,0 м, к западу – 13,0 м, к востоку – 10,0 м.

Для скважины № 5660 расстояние от скважины до границы первого пояса зон санитарной охраны к северу – 15,0 м, к югу – 12,0 м, к западу – 10,0 м, к востоку – 17,0 м.

Для скважины № 78554 расстояние от скважины до границы первого пояса зон санитарной охраны к северу – 20,0 м, к югу – 17,0 м, к западу – 20,0 м, к востоку – 20,0 м.

2.2. Границы второго пояса зон санитарной охраны:

Для скважины № 5657 расстояние от скважины до границы второго пояса зон санитарной охраны радиусом 19,0 м.

Для скважины № 5668 расстояние от скважины до границы второго пояса зон санитарной охраны радиусом 24,0 м.

Для скважины № 5968 расстояние от скважины до границы второго пояса зон санитарной охраны радиусом 14,0 м.

Для скважины № 5972 расстояние от скважины до границы второго пояса зон санитарной охраны радиусом 13,0 м.

Для скважины № 6620 расстояние от скважины до границы второго пояса зон санитарной охраны радиусом 19,0 м.

Для скважины № 6622 расстояние от скважины до границы второго пояса зон санитарной охраны радиусом 12,0 м.

Для скважины № 5640 расстояние от скважины до границы второго пояса зон санитарной охраны радиусом 19,0 м.

Для скважины № 5695 расстояние от скважины до границы второго пояса зон санитарной охраны радиусом 25,0 м.

Для скважины № 5660 расстояние от скважины до границы второго пояса зон санитарной охраны радиусом 24,0 м.

Для скважины № 78554 расстояние от скважины до границы второго пояса зон санитарной охраны радиусом 13,0 м.

2.3. Границы третьего пояса зон санитарной охраны:

Для скважины № 5657 расстояние от скважины до границы третьего пояса зон санитарной охраны радиусом 188,0 м.

Для скважины № 5668 расстояние от скважины до границы третьего пояса зон санитарной охраны радиусом 235,0 м.

Для скважины № 5968 расстояние от скважины до границы третьего пояса зон санитарной охраны радиусом 136,0 м.

Для скважины № 5972 расстояние от скважины до границы третьего пояса зон санитарной охраны радиусом 133,0 м.

Для скважины № 6620 расстояние от скважины до границы третьего пояса зон санитарной охраны радиусом 192,0 м.

Для скважины № 6622 расстояние от скважины до границы третьего пояса зон санитарной охраны радиусом 119,0 м.

Для скважины № 5640 расстояние от скважины до границы третьего пояса зон санитарной охраны радиусом 188,0 м.

Для скважины № 5695 расстояние от скважины до границы третьего пояса зон санитарной охраны радиусом 254,0 м.

Для скважины № 5660 расстояние от скважины до границы третьего пояса зон санитарной охраны радиусом 235,0 м.

Для скважины № 78554 расстояние от скважины до границы третьего пояса зон санитарной охраны радиусом 133,0 м.

3. Установить режим зон санитарной охраны в соответствии с главой III СанПиН 2.1.4.1110-02 «Зоны санитарной охраны источников водоснабжения и водопроводов хозяйственно-питьевого назначения»:

3.1. В границах первого пояса зон санитарной охраны:

3.1.1. Спланировать территорию зон санитарной охраны для отвода поверхностного стока за их пределы, оградить и обеспечить охраной. Дорожки к сооружениям должны иметь твердое покрытие.

3.1.2. Не допускать посадку высокоствольных деревьев, все виды строительства, не имеющие непосредственного отношения к эксплуатации, реконструкции и расширению водопроводных сооружений, в том числе прокладку трубопроводов различного назначения; размещение жилых и хозяйственно-бытовых зданий; проживание людей; применение ядохимикатов и удобрений.

3.1.3. При необходимости отводить сточные воды в ближайшую систему бытовой или производственной канализации или на местные станции очистных сооружений, расположенные за пределами первого пояса зон санитарной охраны с учетом санитарного режима на территории второго пояса.

В исключительных случаях при отсутствии канализации должны устраиваться водонепроницаемые приемники нечистот и бытовых отходов, расположенные в местах, исключающих загрязнение территорий первого пояса зоны санитарной охраны при их вывозе.

3.1.4. Водопроводные сооружения оборудовать с учетом предотвращения возможности загрязнения питьевой воды через оголовки и устья скважин, люки и переливные трубы резервуаров и устройства заливки насосов.

3.1.5. Все водозаборы оборудовать аппаратурой для систематического контроля соответствия фактического дебита при эксплуатации водопровода проектной производительности, предусмотренной при его проектировании и обосновании границ зоны санитарной охраны.

3.1.6. На границах первого пояса зон санитарной охраны установить знаки, запрещающие въезд и проход посторонним лицам, стоянку всех видов транспорта у границ ограждения.

3.2. В границах второго пояса зон санитарной охраны:

3.2.1. Не допускать:

размещение кладбищ, скотомогильников, полей ассенизации, полей фильтрации, навозохранилищ, силосных траншей, животноводческих и птицеводческих предприятий и других объектов, обуславливающих опасность микробного загрязнения подземных вод;

применение удобрений и ядохимикатов;

рубку леса главного пользования и реконструкции.

3.2.2. Выполнять мероприятия по санитарному благоустройству территории населенных пунктов и других объектов (оборудование канализацией, устройство водонепроницаемых выгребов, организацию отвода поверхностного стока и др.).

3.3. В границах второго и третьего поясов зон санитарной охраны:

3.3.1. Выявлять, тампонировать или восстанавливать все старые, бездействующие, дефектные или неправильно эксплуатируемые скважины, представляющие опасность в части возможности загрязнения водоносных горизонтов.

3.3.2. Бурить новые скважины и производить новое строительство, связанное с нарушением почвенного покрова, при обязательном согласовании с Территориальным отделом Управления Федеральной службы по защите прав потребителей и благополучия человека по Краснодарскому краю в Выселковском, Усть-Лабинском районах.

3.3.3. Запрещены закачки отработанных вод в подземные горизонты, подземное складирование твердых отходов и разработка недр земли.

3.3.4. Запрещено размещение складов горюче-смазочных материалов, ядохимикатов и минеральных удобрений, накопителей промстоков, шламоохранилищ и других объектов, обуславливающих опасность химического загрязнения подземных вод.

Размещение таких объектов допускается в пределах третьего пояса зон санитарной охраны только при использовании защищенных подземных вод, при условии выполнения специальных мероприятий по защите водоносного горизонта от загрязнения при наличии санитарно-эпидемиологического заключения Территориального отдела Управления Федеральной службы по защите прав потребителей и благополучия человека по Краснодарскому краю в Выселковском, Усть-Лабинском районах, выданного с учетом заключения органов геологического контроля.

4. Генеральному директору ЗАО фирмы «Агрокомплекс» предприятие «Газырское» информировать департамент о выполнении согласованных водоохраных мероприятий до 20 декабря 2011 г.

5. В зонах санитарной охраны источников питьевого водоснабжения осуществление деятельности и отведение территории для жилищного

строительства, строительства промышленных объектов и объектов сельскохозяйственного назначения запрещаются или ограничиваются в случаях и в порядке, которые установлены санитарными правилами и нормами в соответствии с законодательством о санитарно-эпидемиологическом благополучии населения.

6. Направить утвержденный проект заявителю, ФГУ «Территориальный фонд информации по природным ресурсам и охране окружающей среды МПР России по Краснодарскому краю», в администрацию муниципального образования Выселковский район для внесения сведений о границах и режиме зон санитарной охраны в информационную систему обеспечения градостроительной деятельности и постановки зон санитарной охраны на государственный кадастровый учет.

Председатель комиссии



Е.А.Гумбаров

Секретарь комиссии



Г.А.Кузнецова

Члены комиссии



А.Г.Логвинов



В.Н.Пшеничный



Т.В.Волкова



ДЕПАРТАМЕНТ ПО ВОПРОСАМ ГРАЖДАНСКОЙ ОБОРОНЫ,
ЧРЕЗВЫЧАЙНЫХ СИТУАЦИЙ И ВОДНЫХ ОТНОШЕНИЙ
КРАСНОДАРСКОГО КРАЯ

УТВЕРЖДАЮ

Руководитель департамента
по вопросам гражданской
обороны, чрезвычайных
ситуаций и водных отношений
Краснодарского края



В.А.Соленов

2010 г.

ПРОТОКОЛ № 320

заседания экспертной комиссии по утверждению проектов зон санитарной
охраны водных объектов, используемых для питьевого
и хозяйственно-бытового водоснабжения

г. Краснодар

« 22 » октября 2010 г.

ПРИСУТСТВОВАЛИ

Председатель комиссии: Гумбаров Евгений Анатольевич
начальник управления водохозяйственного
комплекса и технического надзора

Секретарь комиссии: Кузнецова Галина Александровна
консультант отдела водопользования

Члены комиссии: Логвинов Алексей Григорьевич
начальник отдела водопользования
Пшеничный Владимир Николаевич
главный специалист-эксперт отдела надзора за
состоянием среды обитания и условиями
проживания управления Роспотребнадзора по
Краснодарскому краю

ПОВЕСТКА ДНЯ

Об утверждении проекта организации зон санитарной охраны источников водоснабжения ООО «Кубанские деликатесы» г. Славянск-на-Кубани Краснодарского края

Проект разработан ООО «ГеоСервис» и представлен на утверждение ООО «Кубанские деликатесы», ИНН 2349023645.

Юридический адрес заявителя: 353560, Краснодарский край, г.Славянск-на-Кубани, ул. Красная, 143-Б.

Фактический адрес заявителя: 353560, Краснодарский край, г.Славянск-на-Кубани, ул. Красная, 143-Б.

Рассмотрев представленный на утверждение проект, комиссия постановила:

1. Проект разработан для двух эксплуатационных скважин №114 и №112, расположенных на западной окраине г. Славянск-на-Кубани на территории ООО «Кубанские деликатесы».

Скважиной № 114 глубиной 180,0 м. эксплуатируется водоносный комплекс апшеронских отложений Азово-Кубанского артезианского бассейна в интервале 114,0-169,0 метров. Мощность водовмещающих пород – 30,0 м, коэффициент фильтрации – 12,0 м/сут, коэффициент водоотдачи - 0,15. Направление потока эксплуатируемых подземных вод северо-западное с гидравлическим уклоном - 0,001. Производительность скважин - 600,0 м³/сут.

Скважиной № 112 глубиной 303,0 м. эксплуатируется водоносный комплекс акчагыльских отложений Азово-Кубанского артезианского бассейна в интервале 185,0-299,0 метров. Мощность водовмещающих пород – 40,0 м, коэффициент фильтрации – 12,0 м/сут, коэффициент водоотдачи - 0,15. Направление потока эксплуатируемых подземных вод северо-западное с гидравлическим уклоном - 0,001. Производительность скважин - 600,0 м³/сут

Подземные воды вышеуказанных водоносных комплексов используются для производства пищевой продукции.

2. ООО «Кубанские деликатесы» имеет лицензию на право добычи питьевых подземных вод для производства пищевой продукции КРД 3774 ВЭ от 22 октября 2009 года до 23 октября 2034 года.

3. Проект разработан в соответствии с требованиями:

СНиП 2.04.02-84 «Водоснабжение. Наружные сети и сооружения», раздел «Границы зон санитарной охраны для подземных источников водоснабжения»;

СанПиН 2.1.4.1110-02 «Зоны санитарной охраны источников водоснабжения и водопроводов хозяйственно-питьевого назначения»;

СанПиН 2.1.4.1074-01 «Питьевая вода. Гигиенические требования к качеству воды. Контроль качества»;

СП 2.1.5.1059-01 «Гигиенические требования к охране подземных вод от загрязнения»;

Рекомендаций по гидрогеологическим расчетам для определения границ 2 и 3 поясов санитарной охраны подземных источников хозяйственно-питьевого водоснабжения. ВНИИ «ВОДГЕО», Москва, 1983;

Руководство по гигиене водоснабжения. Под редакцией С.Н. Чернинского. Москва, «Медицина», 1975.

4. На проект получено положительное заключение Федеральной службы по надзору в сфере защиты прав потребителей и благополучия человека Управлением Роспотребнадзора по Краснодарскому краю от 1 октября 2010 года № 23.КК.03.000.Т.001180.05.10.

5. К проекту прилагается утвержденный директором ООО «Кубанские деликатесы» А.К. Ромашовым план водоохраных мероприятий.

В соответствии с п. 5.4. Положения об экспертной комиссии по утверждению проектов зон санитарной охраны водных объектов, используемых для питьевого и хозяйственно-бытового водоснабжения, КОМИССИЯ ПОСТАНОВИЛА:

1. Проект организации зон санитарной охраны источников водоснабжения ООО «Кубанские деликатесы» г. Славянск-на-Кубани Краснодарского края – утвердить.

2. Установить границы зон санитарной охраны в размерах:

2.1. Граница первого пояса санитарной охраны:

Для скважин № 114 и № 112 расстояние до границы первого пояса санитарной охраны к северу от скважины №112 – 10,0 м, к югу от скважины №114 – 10,0 м, к западу от скважин – 10,0 м, к востоку от скважин – 62,0 м.

2.2. Границы второго пояса санитарной охраны:

Для скважин № 114 и № 112 расстояние от скважин до границ второго пояса санитарной охраны радиусом 60,0 м.

2.3. Границы третьего пояса зон санитарной охраны:

Для скважины № 112 расстояние от скважины до границы третьего пояса санитарной охраны к юго-востоку – 1194,0 м, к северо-западу 199,0 м, к северо-востоку и юго-западу - по 457,0 м.

Для скважины № 114 расстояние от скважины до границы третьего пояса санитарной охраны к юго-востоку – 1272,0 м, к северо-западу 265,0 м, к северо-востоку и юго-западу - по 552,0 м.

3. Установить режим зон санитарной охраны в соответствии с главой III СанПиН 2.1.4.1110-02 «Зоны санитарной охраны источников водоснабжения и водопроводов хозяйственно-питьевого назначения»:

3.1. В границах первого пояса зон санитарной охраны:

3.1.1. Спланировать территорию зон санитарной охраны для отвода поверхностного стока за их пределы, оградить и обеспечить охраной. Дорожки к сооружениям должны иметь твердое покрытие.

3.1.2. Не допускать посадку высокоствольных деревьев, все виды строительства, не имеющие непосредственного отношения к эксплуатации, реконструкции и расширению водопроводных сооружений, в том числе прокладку трубопроводов различного назначения; размещение жилых и

хозяйственно-бытовых зданий; проживание людей; применение ядохимикатов и удобрений.

3.1.3. При необходимости отводить сточные воды в ближайшую систему бытовой или производственной канализации или на местные станции очистных сооружений, расположенные за пределами первого пояса зон санитарной охраны с учетом санитарного режима на территории второго пояса.

В исключительных случаях при отсутствии канализации должны устраиваться водонепроницаемые приемники нечистот и бытовых отходов, расположенные в местах, исключающих загрязнение территорий первого пояса зоны санитарной охраны при их вывозе.

3.1.4. Водопроводные сооружения оборудовать с учетом предотвращения возможности загрязнения питьевой воды через оголовки и устья скважин, люки и переливные трубы резервуаров и устройства заливки насосов.

3.1.5. Водозаборы оборудовать аппаратурой для систематического контроля соответствия фактического дебита при эксплуатации водопровода проектной производительности, предусмотренной при его проектировании и обосновании границ зоны санитарной охраны.

3.1.6. На границах первого пояса зон санитарной охраны установить знаки, запрещающие въезд и проход посторонним лицам, стоянку всех видов транспорта у границ ограждения.

3.2. В границах второго пояса зон санитарной охраны:

3.2.1. Не допускать:

размещение кладбищ, скотомогильников, полей ассенизации, полей фильтрации, навозохранилищ, силосных траншей, животноводческих и птицеводческих предприятий и других объектов, обуславливающих опасность микробного загрязнения подземных вод; применение удобрений и ядохимикатов; рубку леса главного пользования и реконструкции.

3.2.2. Выполнять мероприятия по санитарному благоустройству территории населенных пунктов и других объектов (оборудование канализацией, устройство водонепроницаемых выгребов, организацию отвода поверхностного стока и др.).

3.3. В границах второго и третьего поясов зон санитарной охраны:

3.3.1. Выявлять, тапонировать или восстанавливать все старые, бездействующие, дефектные или неправильно эксплуатируемые скважины, представляющие опасность в части возможности загрязнения водоносных горизонтов.

3.3.2. Бурить новые скважины и производить новое строительство, связанное с нарушением почвенного покрова, при обязательном согласовании с Федеральной службой по надзору в сфере защиты прав потребителей и благополучия человека Управлением Роспотребнадзора по Краснодарскому краю.

3.3.3. Запрещены закачки отработанных вод в подземные горизонты, подземное складирование твердых отходов и разработка недр земли.

3.3.4. Запрещено размещение складов горюче-смазочных материалов, ядохимикатов и минеральных удобрений, накопителей промстоков, шламохранилищ и других объектов, обуславливающих опасность химического загрязнения подземных вод.

Размещение таких объектов допускается в пределах третьего пояса зон санитарной охраны только при использовании защищенных подземных вод, при условии выполнения специальных мероприятий по защите водоносного горизонта от загрязнения при наличии санитарно-эпидемиологического заключения Федеральной службы по надзору в сфере защиты прав потребителей и благополучия человека Управлением Роспотребнадзора по Краснодарскому краю, выданного с учетом заключения органов геологического контроля.

4. Директору ООО «Кубанские деликатесы» информировать департамент о выполнении согласованных водоохранных мероприятий до 20 декабря 2010 г. и до 20 декабря 2011 г.

5. В зонах санитарной охраны источников питьевого водоснабжения осуществление деятельности и отведение территории для жилищного строительства, строительства промышленных объектов и объектов сельскохозяйственного назначения запрещаются или ограничиваются в случаях и в порядке, которые установлены санитарными правилами и нормами в соответствии с законодательством о санитарно-эпидемиологическом благополучии населения.

6. Направить утвержденный проект заявителю, ФГУ «Территориальный фонд информации по природным ресурсам и охране окружающей среды МПР России по Краснодарскому краю», в администрацию муниципального образования Славянский район для внесения сведений о границах и режиме зон санитарной охраны в информационную систему обеспечения градостроительной деятельности и постановки зон санитарной охраны на государственный кадастровый учет.

Председатель комиссии

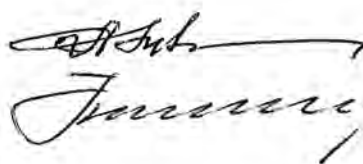
Секретарь комиссии

Члены комиссии



Е.А.Гумбаров

Г.А.Кузнецова



А.Г.Логвинов

В.Н.Пшеничный



**ДЕПАРТАМЕНТ ПО ВОПРОСАМ ГРАЖДАНСКОЙ ОБОРОНЫ,
ЧРЕЗВЫЧАЙНЫХ СИТУАЦИЙ И ВОДНЫХ ОТНОШЕНИЙ
КРАСНОДАРСКОГО КРАЯ**

УТВЕРЖДАЮ

Руководитель департамента
по вопросам гражданской
обороны, чрезвычайных
ситуаций и водных отношений
Краснодарского края

И.А.Соленов
« 22 » октября 2010 г.



ПРОТОКОЛ № 319

заседания экспертной комиссии по утверждению проектов зон санитарной
охраны водных объектов, используемых для питьевого
и хозяйственно-бытового водоснабжения

г. Краснодар

« 22 » октября 2010 г.

ПРИСУТСТВОВАЛИ

Председатель комиссии: Гумбаров Евгений Анатольевич
начальник управления водохозяйственного
комплекса и технического надзора

Секретарь комиссии: Кузнецова Галина Александровна
консультант отдела водопользования

Члены комиссии: Логвинов Алексей Григорьевич
начальник отдела водопользования
Пшеничный Владимир Николаевич
главный специалист-эксперт отдела надзора за
состоянием среды обитания и условиями
проживания управления Роспотребнадзора по
Краснодарскому краю

ПОВЕСТКА ДНЯ

Об утверждении проекта организации зон санитарной охраны артезианских скважин МУП «ЖКХ-Курчанское»

Проект разработан ООО «ПАРТНЕР и Ко» и представлен на утверждение МУП «ЖКХ-Курчанское» Темрюкского района, ИНН 2352033379.

Юридический адрес заявителя: 353525, Краснодарский край, Темрюкский район, ст.Курчанская, ул.Южная, 8.

Фактический адрес заявителя: 353525, Краснодарский край, Темрюкский район, ст.Курчанская, ул.Южная, 8.

Рассмотрев представленный на утверждение проект, комиссия постановила:

1. Проект разработан для водозабора, состоящего из восьми отдельно одиночных артезианских скважин №№ 5121, 78942, 46637, 78675, 78815, 72761, 6457, 6452, расположенных в ст. Курчанская, пос.Красный Октябрь, пос.Светлый путь Темрюкского района Краснодарского края.

Скважины №№ 5121, 78942, 46637, 78675, 78815, 72761, 6457, 6452 глубиной от 106,0 м до 260,0 м эксплуатируют водоносный комплекс верхнеплиоценовых отложений в интервале 89,0-257,0 метров. Мощность водовмещающих пород до 29,0 м, коэффициент фильтрации – 5,0 м/сут, коэффициент водоотдачи - 0,15. Направление потока эксплуатируемых подземных вод северо-западное с гидравлическим уклоном - 0,002. Производительность скважин – от 120,0 до 175,0 м³/сут.

Подземные воды вышеуказанного водоносного комплекса используются для питьевого и хозяйственно-бытового водоснабжения сельских населенных пунктов и технологического обеспечения водой сельскохозяйственных объектов.

На балансе предприятия имеются еще три скважины №№65748, 65632 и 6452, которые на момент составления проекта не эксплуатировались. Скважину № 65632 необходимо переоборудовать в наблюдательную, скважину №6452 отремонтировать и ввести в эксплуатацию, а скважину №65748 – ликвидировать по специальному проекту.

2. Муниципальное унитарное предприятие «ЖКХ-Курчанское» имеет лицензию на право добычи питьевых подземных вод для хозяйственно - питьевого водоснабжения сельских населенных пунктов и технологического обеспечения водой сельскохозяйственных объектов КРД 03639 ВЭ от 12 февраля 2009 года до 12 января 2034 года.

3. Проект разработан в соответствии с требованиями:

СНиП 2.04.02-84 «Водоснабжение. Наружные сети и сооружения», раздел «Границы зон санитарной охраны для подземных источников водоснабжения»;

СанПиН 2.1.4.1110-02 «Зоны санитарной охраны источников водоснабжения и водопроводов хозяйственно-питьевого назначения»;

СанПиН 2.1.4.1074-01 «Питьевая вода. Гигиенические требования к качеству воды. Контроль качества»;

СП 2.1.5.1059-01 «Гигиенические требования к охране подземных вод от загрязнения»;

Рекомендаций по гидрогеологическим расчетам для определения границ 2 и 3 поясов санитарной охраны подземных источников хозяйственно-питьевого водоснабжения. ВНИИ «ВОДГЕО», Москва, 1983;

Руководство по гигиене водоснабжения. Под редакцией С.Н. Черкинского. Москва, «Медицина», 1975.

4. На проект получено положительное санитарно-эпидемиологическое заключение Территориального отдела Управления Федеральной службы по защите прав потребителей и благополучия человека по Краснодарскому краю в Темрюкском районе от 08 сентября 2010 года № 23.КК.13.000.Т.002912.09.10.

5. К проекту прилагается утвержденный директором МУП «ЖКХ-Курчанское» А.П. Щепкиным перечень водоохраных и санитарных мероприятий, предусмотренных в зонах санитарной охраны первого, второго и третьего поясов с целью охраны подземных вод от загрязнения.

В соответствии с п. 5.4. Положения об экспертной комиссии по утверждению проектов зон санитарной охраны водных объектов, используемых для питьевого и хозяйственно-бытового водоснабжения, КОМИССИЯ ПОСТАНОВИЛА:

1. Проект организации зон санитарной охраны артезианских скважин МУП «ЖКХ-Курчанское» – утвердить.

2. Установить границы зон санитарной охраны в размерах:

2.1. Граница первого пояса санитарной охраны:

Для скважин №№ 5121 78942, 78675, 78815 расстояние до границы первого пояса зоны санитарной охраны от скважин во всех направлениях 30,0 м.

Для скважин №№ 46637 и 65632, расположенных на одной площадке размером 40,0 м х 48,0 м расстояние до границы первого пояса зоны санитарной охраны от скважины № 46637 к востоку – 25,0 м, к югу – 20,0 м, к западу – 15,0 м, к северу – 28,0 м.

Для скважины № 72761 расстояние до границы первого пояса зоны санитарной охраны от скважины к востоку, югу и западу – 30,0 м, к северу – 25,0 м.

Для скважин №№ 6457 и 6452, расположенных на одной площадке размером 70,0 м х 90,0 м, расстояние до границы первого пояса зоны санитарной охраны от скважины №6457 к востоку – 25,0 м, к югу – 20,0 м, к западу – 65,0 м, к северу – 50,0 м; от скважины № 6452 расстояние до границы первого пояса зоны санитарной охраны от скважины к востоку – 70,0 м, к югу – 42,0 м, к западу – 20,0 м, к северу – 28,0 м.

2.2. Границы второго пояса санитарной охраны:

Для скважин №№ 5121 и 6457 расстояние до границы второго пояса санитарной охраны от скважин к юго-востоку – 70,0 м, к северо-западу – 60,0 м, к юго-западу и северо-востоку – 60,0 м.

Для скважин №№ 78942, 78815, 72761 и 6452 расстояние до границы второго пояса санитарной охраны от скважин к юго-востоку – 70,0 м, к северо-западу – 55,0 м, к юго-западу и северо-востоку – 60,0 м.

Для скважин №№ 46637 и 78675 расстояние до границы второго пояса санитарной охраны от скважин к юго-востоку – 70,0 м, к северо-западу – 50,0 м, к юго-западу и северо-востоку – 60,0 м.

2.3. Границы третьего пояса зон санитарной охраны:

Для скважины № 5121 расстояние до границы третьего пояса санитарной охраны от скважины к юго-востоку – 1008,0 м, к северо-западу – 101,0 м, к северо-востоку и юго-западу – по 431,0 м.

Для скважины № 78942 расстояние до границы третьего пояса санитарной охраны от скважины к юго-востоку – 709,0 м, к северо-западу – 109,0 м, к северо-востоку и юго-западу – по 356,0 м.

Для скважины № 46637 расстояние до границы третьего пояса санитарной охраны от скважины к юго-востоку – 900,0 м, к северо-западу – 90,0 м, к северо-востоку и юго-западу – по 241,0 м.

Для скважины № 78675 расстояние до границы третьего пояса санитарной охраны от скважины к юго-востоку – 960,0 м, к северо-западу – 96,0 м, к северо-востоку и юго-западу – по 243,0 м.

Для скважины № 78815 расстояние до границы третьего пояса санитарной охраны от скважины к юго-востоку – 900,0 м, к северо-западу – 120,0 м, к северо-востоку и юго-западу – по 312,0 м.

Для скважины № 72761 расстояние до границы третьего пояса санитарной охраны от скважины к юго-востоку – 959,0 м, к северо-западу – 137,0 м, к северо-востоку и юго-западу – по 332,0 м.

Для скважины № 6457 расстояние до границы третьего пояса санитарной охраны от скважины к юго-востоку – 1056,0 м, к северо-западу – 186,0 м, к северо-востоку и юго-западу – по 444,0 м.

Для скважины № 6452 расстояние до границы третьего пояса санитарной охраны от скважины к юго-востоку – 927,0 м, к северо-западу – 103,0 м, к северо-востоку и юго-западу – по 212,0 м.

3. Установить режим зон санитарной охраны в соответствии с главой III СанПиН 2.1.4.1110-02 «Зоны санитарной охраны источников водоснабжения и водопроводов хозяйственно-питьевого назначения»:

3.1. В границах первого пояса зон санитарной охраны:

3.1.1. Спланировать территорию зон санитарной охраны для отвода поверхностного стока за их пределы, оградить и обеспечить охраной. Дорожки к сооружениям должны иметь твердое покрытие.

3.1.2. Не допускать посадку высокоствольных деревьев, все виды строительства, не имеющие непосредственного отношения к эксплуатации, реконструкции и расширению водопроводных сооружений, в том числе прокладку трубопроводов различного назначения; размещение жилых и хозяйственно-бытовых зданий; проживание людей; применение ядохимикатов и удобрений.

3.1.3. При необходимости отводить сточные воды в ближайшую систему бытовой или производственной канализации или на местные станции очистных сооружений, расположенные за пределами первого пояса зон санитарной охраны с учетом санитарного режима на территории второго пояса.

В исключительных случаях при отсутствии канализации должны устраиваться водонепроницаемые приемники нечистот и бытовых отходов,

расположенные в местах, исключающих загрязнение территорий первого пояса зоны санитарной охраны при их вывозе.

3.1.4. Водопроводные сооружения оборудовать с учетом предотвращения возможности загрязнения питьевой воды через оголовки и устья скважин, люки и переливные трубы резервуаров и устройства заливки насосов.

3.1.5. Все водозаборы оборудовать аппаратурой для систематического контроля соответствия фактического дебита при эксплуатации водопровода проектной производительности, предусмотренной при его проектировании и обосновании границ зоны санитарной охраны.

3.1.6. На границах первого пояса зон санитарной охраны установить знаки, запрещающие въезд и проход посторонним лицам, стоянку всех видов транспорта у границ ограждения.

3.2. В границах второго пояса зон санитарной охраны:

3.2.1. Не допускать:

размещение кладбищ, скотомогильников, полей ассенизации, полей фильтрации, навозохранилищ, силосных траншей, животноводческих и птицеводческих предприятий и других объектов, обуславливающих опасность микробного загрязнения подземных вод; применение удобрений и ядохимикатов; рубку леса главного пользования и реконструкции.

3.2.2. Выполнять мероприятия по санитарному благоустройству территории населенных пунктов и других объектов (оборудование канализацией, устройство водонепроницаемых выгребов, организацию отвода поверхностного стока и др.).

3.3. В границах второго и третьего поясов зон санитарной охраны:

3.3.1. Выявлять, тампонировать или восстанавливать все старые, бездействующие, дефектные или неправильно эксплуатируемые скважины, представляющие опасность в части возможности загрязнения водоносных горизонтов.

3.3.2. Бурить новые скважины и производить новое строительство, связанное с нарушением почвенного покрова, при обязательном согласовании с Территориальным отделом Управления Федеральной службы по защите прав потребителей и благополучия человека по Краснодарскому краю в Темрюкском районе.

3.3.3. Запрещены закачки отработанных вод в подземные горизонты, подземное складирование твердых отходов и разработка недр земли.

3.3.4. Запрещено размещение складов горюче-смазочных материалов, ядохимикатов и минеральных удобрений, накопителей промстоков, шламоохранилищ и других объектов, обуславливающих опасность химического загрязнения подземных вод.

Размещение таких объектов допускается в пределах третьего пояса зон санитарной охраны только при использовании защищенных подземных вод, при условии выполнения специальных мероприятий по защите водоносного горизонта от загрязнения при наличии санитарно-эпидемиологического заключения Территориального отдела Управления Федеральной службы по защите прав потребителей и благополучия человека по Краснодарскому краю в Темрюкском районе, выданного с учетом заключения органов геологического контроля.

4. Директору МУП «ЖКХ - Курчанское» информировать департамент о выполнении согласованных водоохранных мероприятий до 20 декабря 2010 г. и 2011 г.

5. В зонах санитарной охраны источников питьевого водоснабжения осуществление деятельности и отведение территории для жилищного строительства, строительства промышленных объектов и объектов сельскохозяйственного назначения запрещаются или ограничиваются в случаях и в порядке, которые установлены санитарными правилами и нормами в соответствии с законодательством о санитарно-эпидемиологическом благополучии населения.

6. Направить утвержденный проект заявителю, ФГУ «Территориальный фонд информации по природным ресурсам и охране окружающей среды МПР России по Краснодарскому краю», в администрацию муниципального образования Темрюкский район для внесения сведений о границах и режиме зон санитарной охраны в информационную систему обеспечения градостроительной деятельности и постановки зон санитарной охраны на государственный кадастровый учет.

Председатель комиссии

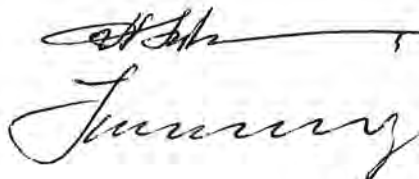
Секретарь комиссии

Члены комиссии



Е.А.Гумбаров

Г.А.Кузнецова



А.Г.Логвинов

В.Н.Пшеничный



ДЕПАРТАМЕНТ ПО ВОПРОСАМ ГРАЖДАНСКОЙ ОБОРОНЫ,
ЧРЕЗВЫЧАЙНЫХ СИТУАЦИЙ И ВОДНЫХ ОТНОШЕНИЙ
КРАСНОДАРСКОГО КРАЯ

УТВЕРЖДАЮ

Руководитель департамента
по вопросам гражданской
обороны, чрезвычайных
ситуаций и водных отношений
Краснодарского края

Б.Т.Глебов

2012 г.

ПРОТОКОЛ № 478

заседания экспертной комиссии по утверждению проектов зон санитарной
охраны водных объектов, используемых для питьевого
и хозяйственно-бытового водоснабжения

г. Краснодар

«11» февраля 2012 г.

ПРИСУТСТВОВАЛИ

Председатель комиссии: Гумбаров Евгений Анатольевич
начальник управления водохозяйственного
комплекса и технического надзора
Секретарь комиссии: Кузнецова Галина Александровна
консультант отдела водопользования
Члены комиссии: Логвинов Алексей Григорьевич
начальник отдела водопользования
Пшеничный Владимир Николаевич
главный специалист-эксперт отдела надзора за
состоянием среды обитания и условиями
проживания управления Роспотребнадзора по
Краснодарскому краю
Волкова Татьяна Владимировна
главный специалист-эксперт управления по
недропользованию по Краснодарскому краю

ПОВЕСТКА ДНЯ

Об утверждении проекта организации зон санитарной охраны водозаборных скважин ООО «СлавАгро»

Проект разработан ООО «Кубань-Гидроспецгеология» и представлен на утверждение Обществом с ограниченной ответственностью «СлавАгро» (ООО «СлавАгро») ИНН 2349028160.

Юридический адрес заявителя: 353591, Краснодарский край, Славянский район, ст.Анастасиевская, ул.Советская, 61.

Фактический адрес заявителя: 353591, Краснодарский край, Славянский район, ст.Анастасиевская, ул.Советская, 61.

Рассмотрев представленный на утверждение проект, комиссия установила:

1. Проект разработан для трех водозаборных скважин ООО «СлавАгро» расположенных на территории предприятия в муниципальном образовании Славянский район Краснодарского края. Скважина №6907 в 1,5 км к северу от окраины ст.Анастасиевская, №2792 на юго-западной окраине ст.Анастасиевская №85 в 2,3 км к востоку от х.Ханьков.

Скважинами №№ 6907 и 85 глубиной 82,0 и 120,0 м эксплуатируется водоносный комплекс четвертичных отложений Азово-Кубанского артезианского бассейна в интервале 67,5-118,0 м. Мощность водовмещающих пород до 18,0 м коэффициент фильтрации - 8,0 м/сут, коэффициент водоотдачи - 0,18. Направление потока эксплуатируемых подземных вод западное с гидравлическим уклоном - 0,0006. Производительность скважин по 50,0 м³/сут.

Скважиной № 2792 глубиной 153,0 м эксплуатируется водоносный комплекс верхнеплиоценовых отложений Азово-Кубанского артезианского бассейна в интервале 86,7-130,0 м. Мощность водовмещающих пород 32,0 м коэффициент фильтрации - 6,0 м/сут, коэффициент водоотдачи - 0,18. Направление потока эксплуатируемых подземных вод западное с гидравлическим уклоном - 0,0005. Производительность скважины 120,0 м³/сут.

Подземные воды вышеуказанных водоносных комплексов используются предприятием для технологического и хозяйственно-питьевого водоснабжения.

2. Общество с ограниченной ответственностью «СлавАгро» имеет лицензию на право пользования недрами с целью добычи питьевых подземных вод для технологического обеспечения водой сельскохозяйственных объектов КРД 360. ВЭ от 2 декабря 2008 г. до 2 декабря 2033 г.

3. Проект разработан в соответствии с требованиями:

СНиП 2.04.02-84 «Водоснабжение. Наружные сети и сооружения», раздел «Границы зон санитарной охраны для подземных источников водоснабжения»;

СанПиН 2.1.4.1110-02 «Зоны санитарной охраны источников водоснабжения и водопроводов хозяйственно-питьевого назначения»;

СанПиН 2.1.4.1074-01 «Питьевая вода. Гигиенические требования к качеству воды. Контроль качества»;

СП 2.1.5.1059-01 «Гигиенические требования к охране подземных вод от загрязнения»;

Рекомендаций по гидрогеологическим расчетам для определения границ 2 и 3 поясов санитарной охраны подземных источников хозяйственно-питьевого водоснабжения. ВНИИ «ВОДГЕО», Москва, 1983;

Руководство по гигиене водоснабжения. Под редакцией С.Н. Черкинского. Москва, «Медицина», 1975.

4. На проект получено положительное заключение Федеральной службы по надзору в сфере защиты прав потребителей и благополучия человека Управлением Роспотребнадзора по Краснодарскому краю в Славянском, Красноармейском, Калининском районах от 28 ноября 2011 года № 23.КК.12.000.Т.002618.11.11.

5. К проекту прилагается утвержденный директором ООО «СлавАгро» В.А.Носачевым и согласованный землепользователем план водоохраных мероприятий, предусмотренных в зонах санитарной охраны 1, 2, 3 поясов с целью охраны подземных вод от загрязнения.

КОМИССИЯ ПОСТАНОВИЛА:

1. Проект организации зон санитарной охраны водозаборных скважин ООО «СлавАгро» – утвердить.

2. Установить границы зон санитарной охраны в размерах:

2.1. Границы первого пояса санитарной охраны:

Для скважин №№ 6907 и 2792 расстояние от скважин до границ первого пояса санитарной охраны радиусом 30,0 м.

Для скважины № 85 расстояние от скважины до границы первого пояса санитарной охраны к западу-северо-западу – 35,0 м, к северу-северо-востоку – 12,0 м, к востоку-юго-востоку – 16,0 м, к югу-юго-западу – 23,0 м.

2.2. Границы второго пояса санитарной охраны:

Для скважины № 6907 расстояние от скважины до границы второго пояса санитарной охраны к востоку – 70,0 м, к западу - 60,0 м, к северу и югу - по 50,0 м.

Для скважины № 2792 расстояние от скважины до границы второго пояса санитарной охраны к востоку – 70,0 м, к западу - 60,0 м, к северу и югу - по 60,0 м.

Для скважины № 85 расстояние от скважины до границы второго пояса санитарной охраны к востоку – 70,0 м, к западу - 55,0 м, к северу и югу - по 60,0 м.

2.3. Границы третьего пояса зон санитарной охраны:

Для скважины № 6907 расстояние от скважины до границы третьего пояса санитарной охраны к востоку – 387,0 м, к западу - 88,0 м, к северу и югу - по 186,0 м.

Для скважины № 2792 расстояние от скважины до границы третьего пояса санитарной охраны к востоку – 358,0 м, к западу - 183,0 м, к северу и югу - по 221,0 м.

Для скважины № 85 расстояние от скважины до границы третьего пояса санитарной охраны к востоку – 428,0 м, к западу - 131,0 м, к северу и югу - по 428,0 м.

3. Установить режим зон санитарной охраны в соответствии с главой III СанПиН 2.1.4.1110-02 «Зоны санитарной охраны источников водоснабжения и водопроводов хозяйственно-питьевого назначения»:

3.1. В границах первого пояса зон санитарной охраны:

3.1.1. Спланировать территорию зон санитарной охраны для поверхностного стока за их пределы, оградить и обеспечить охраной. Дорогам и сооружениям должны иметь твердое покрытие.

3.1.2. Не допускать посадку высокоствольных деревьев, все строительство, не имеющие непосредственного отношения к эксплуатации, реконструкции и расширению водопроводных сооружений, в том числе прокладку трубопроводов различного назначения; размещение жилых и хозяйственных бытовых зданий; проживание людей; применение ядохимикатов и удобрений.

3.1.3. При необходимости отводить сточные воды в ближайшую систему бытовой или производственной канализации или на местные станции очистки сооружений, расположенные за пределами первого пояса зон санитарной охраны с учетом санитарного режима на территории второго пояса.

В исключительных случаях при отсутствии канализации допускаться водонепроницаемые приемники нечистот и бытовых отходов, расположенные в местах, исключающих загрязнение территорий первого пояса санитарной охраны при их вывозе.

3.1.4. Водопроводные сооружения оборудовать с учетом предотвращения возможности загрязнения питьевой воды через оголовки и устья скважин, летки, переливные трубы резервуаров и устройства заливки насосов.

3.1.5. Водозаборы оборудовать аппаратурой для систематического контроля соответствия фактического дебита при эксплуатации водопровода проектной производительности, предусмотренной при его проектировании и обосновании границ зоны санитарной охраны.

3.1.6. На границах первого пояса зон санитарной охраны установить запрещающие въезд и проход посторонним лицам, стоянку всех видов транспорта у границ ограждения.

3.2. В границах второго пояса зон санитарной охраны:

3.2.1. Не допускать:

размещение кладбищ, скотомогильников, полей ассенизации, пунктов фильтрации, навозохранилищ, силосных траншей, животноводческих и птицеводческих предприятий и других объектов, обуславливающих опасность микробного загрязнения подземных вод; применение удобрений и ядохимикатов в рубку леса главного пользования и реконструкции.

3.2.2. Выполнять мероприятия по санитарному благоустройству территории населенных пунктов и других объектов (оборудование канализационного устройства водонепроницаемых выгребов, организацию отвода поверхностного стока и др.).

3.3. В границах второго и третьего поясов зон санитарной охраны:

3.3.1. Выявлять, тампонировать или восстанавливать все ставшие бездействующими, дефектными или неправильно эксплуатируемые скважины, представляющие опасность в части возможности загрязнения водоносных горизонтов.

3.3.2. Бурить новые скважины и производить новое строительство, связанное с нарушением почвенного покрова, при обязательном согласовании с Федеральной службой по надзору в сфере защиты прав потребителей

благополучия человека Управлением Роспотребнадзора по Краснодарскому краю в Славянском, Красноармейском, Калининском районах.

3.3.3. Запрещены закачки отработанных вод в подземные горизонты, подземное складирование твердых отходов и разработка недр земли.

3.3.4. Запрещено размещение складов горюче-смазочных материалов, ядохимикатов и минеральных удобрений, накопителей промстоков, шламохранилищ и других объектов, обуславливающих опасность химического загрязнения подземных вод.

Размещение таких объектов допускается в пределах третьего пояса зон санитарной охраны только при использовании защищенных подземных вод, при условии выполнения специальных мероприятий по защите водоносного горизонта от загрязнения при наличии санитарно-эпидемиологического заключения Федеральной службы по надзору в сфере защиты прав потребителей и благополучия человека Управлением Роспотребнадзора по Краснодарскому краю в Славянском, Красноармейском, Калининском районах, выданного с учетом заключения органов геологического контроля.

4. Директору ООО «СлавАгро» информировать департамент о выполнении согласованных водоохранных мероприятий до 20 декабря 2012 г.


5. В зонах санитарной охраны источников питьевого водоснабжения осуществление деятельности и отведение территории для жилищного строительства, строительства промышленных объектов и объектов сельскохозяйственного назначения запрещаются или ограничиваются в случаях и в порядке, которые установлены санитарными правилами и нормами в соответствии с законодательством о санитарно-эпидемиологическом благополучии населения.


6. Направить утвержденный проект заявителю, в Краснодарский филиал Федерального государственного учреждения «Территориальный фонд геологической информации» по Южному федеральному округу, в администрацию муниципального образования Славянский район для внесения сведений о границах и режиме зон санитарной охраны в схему территориального планирования и генеральный план муниципального образования.

Председатель комиссии


Секретарь комиссии

Члены комиссии

 Е.А.Гумбаров

 Г.А.Кузнецова

 А.Г.Логвинов

 В.Н.Пшеничный

 Т.В.Волкова



МИНИСТЕРСТВО ГРАЖДАНСКОЙ ОБОРОНЫ,
ЧРЕЗВЫЧАЙНЫХ СИТУАЦИЙ И РЕГИОНАЛЬНОЙ БЕЗОПАСНОСТИ
КРАСНОДАРСКОГО КРАЯ

УТВЕРЖДЕН

приказом министерства
гражданской обороны,
чрезвычайных ситуаций и
региональной безопасности
Краснодарского края
от «29» января 2013 г. № 20.

ПРОТОКОЛ № 579

заседания экспертной комиссии по утверждению проектов зон санитарной
охраны водных объектов, используемых для питьевого
и хозяйственно-бытового водоснабжения

г. Краснодар

«29» января 2013 г.

ПРИСУТСТВОВАЛИ

**Председатель
комиссии:**

Мовсесян Эдуард Енокович

Секретарь комиссии:

заместитель министра гражданской обороны,
чрезвычайных ситуаций и региональной
безопасности Краснодарского края

Кузнецова Галина Александровна
консультант отдела водопользования

Члены комиссии:

Логвинов Алексей Григорьевич
начальник отдела водопользования
Пшеничный Владимир Николаевич
главный специалист-эксперт отдела надзора за
состоянием среды обитания и условиями
проживания управления Роспотребнадзора по
Краснодарскому краю
Волкова Татьяна Владимировна
главный специалист-эксперт управления по
недропользованию по Краснодарскому краю

ПОВЕСТКА ДНЯ

Об утверждении проекта организации зон санитарной охраны водозабора ОАО «Березанское предприятие ЖКХ» в ст. Березанская

Проект разработан ООО «КУБАНЬЭКОТОР» и представлен на утверждение Открытым акционерным обществом «Березанское предприятие жилищно-коммунальное хозяйство» (ОАО «Березанское предприятие ЖКХ» ИНН 2328017200.

Юридический адрес заявителя: 353132, Краснодарский край, Выселковский район, ст.Березанская, ул.Новобазарная, 9 В.

Фактический адрес заявителя: 353132, Краснодарский край, Выселковский район, ст.Березанская, ул.Новобазарная, 9 В.

Рассмотрев представленный на утверждение проект, комиссия установила:

1. Проект разработан для двенадцати водозаборных скважин ОАО «Березанское предприятие ЖКХ». Скважины расположены на территории предприятия в Выселковском районе Краснодарского края: Скважины № 79011, П-6494, П-12181, П-12187, П-79010, П-79009 в 4,5 км севернее ст.Березанская, № Д 28-01 в ст.Березанская, № 014 ЮАС и 6626 на южной западной окраине ст.Березанская, № 26544 на восточной окраине х.Заречный, № 26543 в 0,47 км восточнее от окраины х.Заречный, № 5772 на окраине х.Заря.

Скважиной № 5772 глубиной 195,0 м эксплуатируется водоносный комплекс верхнесреднеплиоценовых отложений Азово - Кубанского артезианского бассейна в интервале 160,0-191,5 м. Мощность водоносного комплекса 12,0 м, водоотдача – 0,15. Производительность скважины 18 м³/сут.

Скважинами № 79011, П-6494, П-12181, П-12187, П-79010, П-79009, 26543, Д 28-01, 014 ЮАС, 6626, 26544 глубиной до 455,0 м эксплуатируется водоносный комплекс понтических отложений Азово - Кубанского артезианского бассейна в интервале 383,9-454,0 м. Мощность водоносного комплекса до 69,0 м, водоотдача – 0,15. Производительность скважин от 288 до 480 м³/сут.

Подземные воды вышеуказанных водоносных комплексов используются предприятием для хозяйственно- питьевого и технологического водоснабжения населения и предприятий.

2. Открытое акционерное общество «Березанское предприятие жилищно-коммунальное хозяйство» имеет лицензию на право пользования недрами с целью добычи пресных подземных вод для хозяйственно- питьевого и технологического водоснабжения населения и предприятий КРД № 3306 от 15 февраля 2007 г. до 14 февраля 2030 г.

3. Проект разработан в соответствии с требованиями:

СНиП 2.04.02-84 «Водоснабжение. Наружные сети и сооружения», раздел «Границы зон санитарной охраны для подземных источников водоснабжения»;

СанПиН 2.1.4.1110-02 «Зоны санитарной охраны источников водоснабжения и водопроводов хозяйственно-питьевого назначения»;

СанПиН 2.1.4.1074-01 «Питьевая вода. Гигиенические требования к качеству воды. Контроль качества»;

СП 2.1.5.1059-01 «Гигиенические требования к охране подземных вод от загрязнения»;

Рекомендаций по гидрогеологическим расчетам для определения границ 2 и 3 поясов зон санитарной охраны подземных источников хозяйственно-питьевого водоснабжения. ВНИИ «ВОДГЕО», Москва, 1983;

Руководства по гигиене водоснабжения. Под редакцией С.Н.Черкинского. Москва, «Медицина», 1975.

4. На проект получено положительное санитарно-эпидемиологическое заключение Территориального отдела Управления Федеральной службы по надзору в сфере защиты прав потребителей и благополучия человека по Краснодарскому краю в Выселковском и Усть-Лабинском районах от 6 декабря 2012 г. № 23.КК.22.000.Т.002112.12.12.

5. В проекте содержится утвержденный генеральным директором ОАО «Березанское предприятие ЖКХ» А.А.Бабенко и согласованный землепользователями план водоохраных мероприятий, предусмотренных в зонах санитарной охраны I, II, III поясов с целью охраны подземных вод от загрязнения.

КОМИССИЯ РЕКОМЕНДУЕТ:

1. Проект организации зон санитарной охраны на водозаборе ОАС «Березанское предприятие ЖКХ» в ст. Березанская - утвердить.

2. Установить границы зон санитарной охраны в размерах:

2.1. Границы первого пояса зон санитарной охраны:

Для скважины № 79009 расстояние от скважины до границы первого пояса зон санитарной охраны к северу – 9,0 м, к югу – 26,0 м, к западу – 15,0 м, к востоку – 21,0 м. Площадка с размерами сторон 36,0 x 35,0 м.

Для скважины № 79011 расстояние от скважины до границы первого пояса зон санитарной охраны к северу – 18,0 м, к югу – 12,0 м, к западу – 6,0 м, к востоку – 30,0 м. Площадка с размерами сторон 36,0 x 30,0 м.

Для скважины № П-6494 расстояние от скважины до границы первого пояса зон санитарной охраны к северу – 22,0 м, к югу – 7,0 м, к западу – 11,0 м, к востоку – 20,0 м. Площадка с размерами сторон 31,0 x 29,0 м.

Для скважины № П-12181 расстояние от скважины до границы первого пояса зон санитарной охраны к северу – 52,0 м, к югу – 4,0 м, к западу – 16,0 м, к востоку – 8,0 м. Площадка с размерами сторон 56,0 x 24,0 м.

Для скважины № 79010 расстояние от скважины до границы первого пояса зон санитарной охраны к северу – 24,0 м, к югу – 8,0 м, к западу – 16,0 м, к востоку – 20,0 м. Площадка с размерами сторон 36,0 x 32,0 м.

Для скважины № П-12187 расстояние от скважины до границы первого пояса зон санитарной охраны к северу – 20,0 м, к югу – 19,0 м, к западу – 21,0 м, к востоку – 15,0 м. Площадка с размерами сторон 39,0 x 36,0 м.

Для скважины № 26543 расстояние от скважины до границы первого пояса зон санитарной охраны к северу, югу, западу, востоку – по 20,0 м. Площадка с размерами сторон 40,0 x 40,0 м.

Для скважины № 5772 расстояние от скважины до границы первого пояса зон санитарной охраны к северу – 20,0 м, к югу – 10,0 м, к западу – 26,0 м, к востоку – 10,0 м. Площадка с размерами сторон 36,0 x 30,0 м.

Для скважины № Д 28-01 расстояние от скважины до границы первого пояса зон санитарной охраны к северо-западу – 30,0 м, к северо-востоку – 26,0 м, к юго-западу – 30,0 м, к юго-востоку – 29,0 м. Площадка с размерами сторон 59,0 x 59,0 м.

Для скважины № 014 ЮАС расстояние от скважины до границы первого пояса зон санитарной охраны к северо-западу – 24,0 м, к северо-востоку – 30,0 м, к юго-западу – 17,0 м, к юго-востоку – 47,0 м. Площадка с размерами сторон 71,0 x 47,0 м.

Для скважины № 6626 расстояние от скважины до границы первого пояса зон санитарной охраны к северо-западу – 51,0 м, к северо-востоку – 27,0 м, к юго-западу – 17,0 м, к юго-востоку – 20,0 м. Площадка с размерами сторон 71,0 x 47,0 м.

Для скважины № 26544 расстояние от скважины до границы первого пояса зон санитарной охраны к северо-западу – 17,0 м, к северо-востоку – 15,0 м, к юго-западу – 20,0 м, к юго-востоку – 15,0 м. Площадка с размерами сторон 35,0 x 32,0 м.

2.2. Границы второго пояса зон санитарной охраны:

Для скважины № 79009 расстояние от скважины до границы второго пояса зон санитарной охраны радиусом – 33,0 м.

Для скважины № 79011 расстояние от скважины до границы второго пояса зон санитарной охраны радиусом – 34,0 м.

Для скважины № П-6494 расстояние от скважины до границы второго пояса зон санитарной охраны радиусом – 38,0 м.

Для скважины № П-12181 расстояние от скважины до границы второго пояса зон санитарной охраны радиусом – 42,0 м.

Для скважины № 79010 расстояние от скважины до границы второго пояса зон санитарной охраны радиусом – 33,0 м.

Для скважины № П-12187 расстояние от скважины до границы второго пояса зон санитарной охраны радиусом – 41,0 м.

Для скважины № 26543 расстояние от скважины до границы второго пояса зон санитарной охраны радиусом – 36,0 м.

Для скважины № 5772 расстояние от скважины до границы второго пояса зон санитарной охраны радиусом – 56,0 м.

Для скважины № Д 28-01 расстояние от скважины до границы второго пояса зон санитарной охраны радиусом – 42,0 м.

Для скважины № 014 ЮАС расстояние от скважины до границы второго пояса зон санитарной охраны радиусом – 42,0 м.

Для скважины № 6626 расстояние от скважины до границы второго пояса зон санитарной охраны радиусом – 43,0 м.

Для скважины № 26544 расстояние от скважины до границы второго пояса зон санитарной охраны радиусом – 35,0 м.

2.3. Границы третьего пояса зон санитарной охраны:

Для скважины № 79009 расстояние от скважины до границы третьего пояса зон санитарной охраны радиусом – 329,0 м.

Для скважины № 79011 расстояние от скважины до границы третьего пояса зон санитарной охраны радиусом – 339,0 м.

Для скважины № П-6494 расстояние от скважины до границы третьего пояса зон санитарной охраны радиусом – 384,0 м.

Для скважины № П-12181 расстояние от скважины до границы третьего пояса зон санитарной охраны радиусом – 426,0 м.

Для скважины № 79010 расстояние от скважины до границы третьего пояса зон санитарной охраны радиусом – 331,0 м.

Для скважины № П-12187 расстояние от скважины до границы третьего пояса зон санитарной охраны радиусом – 419,0 м.

Для скважины № 26543 расстояние от скважины до границы третьего пояса зон санитарной охраны радиусом – 363,0 м.

Для скважины № 5772 расстояние от скважины до границы третьего пояса зон санитарной охраны радиусом – 564,0 м.

Для скважины № Д 28-01 расстояние от скважины до границы третьего пояса зон санитарной охраны радиусом – 421,0 м.

Для скважины № 014 ЮАС расстояние от скважины до границ третьего пояса зон санитарной охраны радиусом – 421,0 м.

Для скважины № 6626 расстояние от скважины до границы третьего пояса зон санитарной охраны радиусом – 426,0 м.

Для скважины № 26544 расстояние от скважины до границы третьего пояса зон санитарной охраны радиусом – 350,0 м.

3. Установить режим зон санитарной охраны в соответствии с главой I СанПиН 2.1.4.1110-02 «Зоны санитарной охраны источников водоснабжения водопроводов хозяйственно-питьевого назначения»:

3.1. В границах первого пояса зон санитарной охраны:

3.1.1. Спланировать территорию зон санитарной охраны для отвода поверхностного стока за их пределы, оградить и обеспечить охраной. Дорожки к сооружениям должны иметь твердое покрытие.

3.1.2. Не допускать посадку высокоствольных деревьев, все виды строительства, не имеющие непосредственного отношения к эксплуатации реконструкции и расширению водопроводных сооружений, в том числе прокладку трубопроводов различного назначения; размещение жилых хозяйственно-бытовых зданий; проживание людей; применение ядохимикатов и удобрений.

3.1.3. При необходимости отводить сточные воды в ближайшую систему бытовой или производственной канализации или на местные станции очистных сооружений, расположенные за пределами первого пояса зон санитарной охраны с учетом санитарного режима на территории второго пояса.

В исключительных случаях при отсутствии канализации должны устраиваться водонепроницаемые приемники нечистот и бытовых отходов, расположенные в местах, исключаящих загрязнение территорий первого пояса зоны санитарной охраны при их вывозе.

3.1.4. Водопроводные сооружения оборудовать с учетом предотвращения возможности загрязнения питьевой воды через оголовки и устья скважин, люки и переливные трубы резервуаров и устройства заливки насосов.

3.1.5. Водозаборы оборудовать аппаратурой для систематического контроля соответствия фактического дебита при эксплуатации водопровода проектной производительности, предусмотренной при его проектировании и обосновании границ зоны санитарной охраны.

3.1.6. На границах первого пояса зон санитарной охраны установить знаки, запрещающие въезд и проход посторонним лицам, стоянку всех видов транспорта у границ ограждения.

3.2. В границах второго пояса зон санитарной охраны:

3.2.1. Не допускать:

размещение кладбищ, скотомогильников, полей ассенизации, полей фильтрации, навозохранилищ, силосных траншей, животноводческих и птицеводческих предприятий и других объектов, обуславливающих опасность микробного загрязнения подземных вод;

применение удобрений и ядохимикатов;

рубку леса главного пользования и реконструкции.

3.2.2. Выполнять мероприятия по санитарному благоустройству территории населенных пунктов и других объектов (оборудование канализацией, устройство водонепроницаемых выгребов, организацию отвода поверхностного стока и др.).

3.3. В границах второго и третьего поясов зон санитарной охраны:

3.3.1. Выявлять, тампонировать или восстанавливать все старые, бездействующие, дефектные или неправильно эксплуатируемые скважины, представляющие опасность в части возможности загрязнения водоносных горизонтов.

3.3.2. Бурить новые скважины и производить новое строительство, связанное с нарушением почвенного покрова, при обязательном согласовании с Территориальным отделом Управления Федеральной службы по защите прав потребителей и благополучия человека по Краснодарскому краю в Выселковском и Усть-Лабинском районах.

3.3.3. Запрещены закачки отработанных вод в подземные горизонты, подземное складирование твердых отходов и разработка недр земли.

3.3.4. Запрещено размещение складов горюче-смазочных материалов, ядохимикатов и минеральных удобрений, накопителей промстоков,

шламохранилищ и других объектов, обуславливающих опасность химического загрязнения подземных вод.

Размещение таких объектов допускается в пределах третьего пояса зон санитарной охраны только при использовании защищенных подземных вод, при условии выполнения специальных мероприятий по защите водоносного горизонта от загрязнения при наличии санитарно-эпидемиологического заключения Территориального отдела Управления Федеральной службы по защите прав потребителей и благополучия человека по Краснодарскому краю в Выселковском и Усть-Лабинском районах, выданного с учетом заключения органов геологического контроля.

4. В зонах санитарной охраны источников питьевого водоснабжения осуществление деятельности и отведение территории для жилищного строительства, строительства промышленных объектов и объектов сельскохозяйственного назначения запрещаются или ограничиваются в случаях и в порядке, которые установлены санитарными правилами и нормами в соответствии с законодательством о санитарно-эпидемиологическом благополучии населения.

Председатель комиссии



Э.Е.Мовсесян

Секретарь комиссии

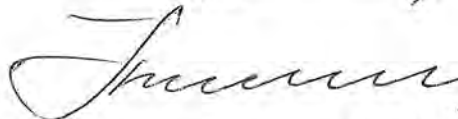


Г.А.Кузнецова

Члены комиссии



А.Г.Логвинов



В.Н.Пшеничный



Т.В. Волкова



**МИНИСТЕРСТВО ПРИРОДНЫХ РЕСУРСОВ
КРАСНОДАРСКОГО КРАЯ**

П Р И К А З

от 22.12.2017

№ 1862

г. Краснодар

**Об утверждении проекта зон санитарной охраны
и установлении границ и режимов зон санитарной
охраны источников питьевого и хозяйственно-бытового
водоснабжения общества с ограниченной
ответственностью «Группа Компаний АгроПлюс»
в муниципальном образовании Кореновский район**

В соответствии со статьей 18 Федерального закона от 30 марта 1999 года № 52-ФЗ «О санитарно-эпидемиологическом благополучии населения», постановлением главы администрации (губернатора) Краснодарского края от 19 октября 2012 года № 1250 «О министерстве природных ресурсов Краснодарского края», приказом министерства природных ресурсов Краснодарского края от 25 февраля 2015 года № 203 «Об утверждении Административного регламента предоставления министерством природных ресурсов Краснодарского края государственной услуги по утверждению проектов зон санитарной охраны водных объектов, используемых для питьевого и хозяйственно-бытового водоснабжения, и установлению границ и режимов зон санитарной охраны источников питьевого и хозяйственно-бытового водоснабжения» п р и к а з ы в а ю:

1. Утвердить «Проект организации и расчета границ поясов зон санитарной охраны существующей водозаборной скважины № 5590 ООО «Группа Компаний АгроПлюс» в г. Кореновске Кореновского района Краснодарского края», правообладатель водозабора – общество с ограниченной ответственностью «Группа Компаний АгроПлюс».

2. Установить для водозабора общества с ограниченной ответственностью «Группа Компаний АгроПлюс» границы и режим зон санитарной охраны согласно приложениям № 1 и № 2 к настоящему приказу.

3. Отделу водопользования управления водных ресурсов (Шульга):

1) направить обществу с ограниченной ответственностью «Группа Компаний АгроПлюс» копию настоящего приказа в двух экземплярах и один экземпляр заявочных документов;

2) направить копию настоящего приказа в администрацию муниципального образования Кореновский район для внесения сведений о

границах и режиме зон санитарной охраны в документы территориального планирования;


3) направить копию настоящего приказа в Управление Федеральной службы по надзору в сфере защиты прав потребителей и благополучия человека по Краснодарскому краю.

4. Рекомендовать обществу с ограниченной ответственностью «Группа Компаний АгроПлюс» обеспечить в соответствии с Федеральным законом от 13 июля 2015 года № 218-ФЗ «О государственной регистрации недвижимости» представление в орган, осуществляющий государственный кадастровый учет и государственную регистрацию прав, документа, содержащего необходимые для внесения в реестр сведений о границах зон с особыми условиями использования территорий, территориальных зон, территорий объектов культурного наследия, особо охраняемых природных территорий, особых экономических зон, охотничьих угодий, территорий опережающего социально-экономического развития, зон территориального развития в Российской Федерации, игорных зон, лесничеств, лесопарков, о Государственной границе Российской Федерации, границах между субъектами Российской Федерации, границах муниципальных образований, границах населенных пунктов, о береговых линиях (границах водных объектов), а также сведений о проектах межевания территорий, сведений о зонах санитарной охраны водных объектов, используемых для питьевого и хозяйственно-бытового водоснабжения.

5. Контроль за выполнением настоящего приказа возложить на исполняющего обязанности заместителя министра природных ресурсов Краснодарского края Р.А. Авдеева.

6. Приказ вступает в силу со дня его подписания.

Министр



С.Н. Ерёмин

ПРИЛОЖЕНИЕ № 1
к приказу министерства природных
ресурсов Краснодарского края
от 22.12.2017 № 1862

ГРАНИЦЫ
зон санитарной охраны по «Проект организации
и расчета границ поясов зон санитарной охраны
существующей водозаборной скважины № 5590
ООО «Группа Компаний АгроПлюс» в г. Кореновске
Кореновского района Краснодарского края»

Установить следующие границы зон санитарной охраны:

1. Граница первого пояса зон санитарной охраны:

Для скважины № 5590 расстояние от устья до границы первого пояса зоны санитарной охраны к северо-западу – 30,0 метров, к северо-востоку – 30,0 метров, к юго-востоку – 30,0 метров, к югу – 21,0 метр, к юго-западу – 18,0 метров.

2. Граница второго пояса зон санитарной охраны:

Для скважины № 5590 расстояние от устья до границы второго пояса зоны санитарной охраны радиусом 80,0 метров.

3. Граница третьего пояса зон санитарной охраны:

Для скважины № 5590 расстояние от устья до границы третьего пояса зоны санитарной охраны к юго-востоку – 841,0 метра, к северо-западу – 612,0 метров, к юго-западу и северо-востоку – по 738,0 метров.

Начальник отдела
водопользования управления
водных ресурсов _____

Г.М. Шульга

ПРИЛОЖЕНИЕ № 2
к приказу министерства природных
ресурсов Краснодарского края
от 22.12.2017 № 1862

РЕЖИМ
зон санитарной охраны по «Проект организации
и расчета границ поясов зон санитарной охраны
существующей водозаборной скважины № 5590
ООО «Группа Компаний АгроПлюс» в г. Кореновске
Кореновского района Краснодарского края»

Установить следующий режим зон санитарной охраны в соответствии с главой III СанПиН 2.1.4.1110-02 «Зоны санитарной охраны источников водоснабжения и водопроводов питьевого назначения»:

1. В границах первого пояса зон санитарной охраны:

1.1. Спланировать территорию зоны санитарной охраны для отвода поверхностного стока за их пределы, оградить и обеспечить охраной. Дорожки к сооружениям должны иметь твердое покрытие.

1.2. Не допускать посадку высокоствольных деревьев, все виды строительства, не имеющие непосредственного отношения к эксплуатации, реконструкции и расширению водопроводных сооружений, в том числе прокладку трубопроводов различного назначения; размещение жилых и хозяйственно-бытовых зданий; проживание людей; применение ядохимикатов и удобрений.

1.3. При необходимости отводить сточные воды в ближайшую систему бытовой или производственной канализации или на местные станции очистных сооружений, расположенные за пределами первого пояса зон санитарной охраны с учетом санитарного режима на территории второго пояса. В исключительных случаях при отсутствии канализации должны устраиваться водонепроницаемые приемники нечистот и бытовых отходов, расположенные в местах, исключающих загрязнение территорий первого пояса зоны санитарной охраны при их вывозе.

1.4. Водопроводные сооружения оборудовать с учетом предотвращения возможности загрязнения питьевой воды через оголовки и устье скважины, люки и переливные трубы резервуаров и устройства заливки насосов.

1.5. Водозаборы оборудовать аппаратурой для систематического контроля соответствия фактического дебита при эксплуатации водопровода проектной производительности, предусмотренной при его проектировании и обосновании границ зоны санитарной охраны.

1.6. На границах первого пояса зон санитарной охраны установить знаки, запрещающие въезд и проход посторонним лицам, стоянку всех видов транспорта у границ ограждения.

2. В границах второго пояса зон санитарной охраны:

2.1. Не допускать:

размещение кладбищ, скотомогильников, полей ассенизации, полей фильтрации, навозохранилищ, силосных траншей, животноводческих и птицеводческих предприятий и других объектов, обуславливающих опасность микробного загрязнения подземных вод;

применение удобрений и ядохимикатов;

рубку леса главного пользования и реконструкции.

2.2. Выполнять мероприятия по санитарному благоустройству территории населенных пунктов и других объектов (оборудование канализацией, устройство водонепроницаемых выгребов, организацию отвода поверхностного стока и др.).

2.3. Запрещается сброс промышленных, сельскохозяйственных, городских и ливневых сточных вод, содержание в которых химических веществ и микроорганизмов превышает установленные санитарными правилами гигиенические нормативы качества воды.

2.4. Границы второго пояса зоны санитарной охраны на пересечении дорог, пешеходных троп и пр. обозначить столбами со специальными знаками.

3. В границах второго и третьего поясов зон санитарной охраны:

3.1. Выявлять, тампонировать или восстанавливать все старые, бездействующие, дефектные или неправильно эксплуатируемые скважины, представляющие опасность в части возможности загрязнения водоносных горизонтов.

3.2. Бурить новые скважины и производить новое строительство, связанное с нарушением почвенного покрова, при обязательном согласовании с Территориальным отделом Управления Федеральной службы по защите прав потребителей и благополучия человека по Краснодарскому краю.


3.3. Запрещены закачки отработанных вод в подземные горизонты, подземное складирование твердых отходов и разработка недр земли.

3.4. Запрещено размещение складов горюче-смазочных материалов, ядохимикатов и минеральных удобрений, накопителей промстоков, шламоохранилищ и других объектов, обуславливающих опасность химического загрязнения подземных вод. Размещение таких объектов допускается в пределах третьего пояса зон санитарной охраны только при использовании защищенных подземных вод, при условии выполнения специальных мероприятий по защите водоносного горизонта от загрязнения при наличии санитарно-эпидемиологического заключения Территориального отдела Управления Федеральной службы по защите прав потребителей и благополучия человека по Краснодарскому краю, выданного с учетом заключения органов геологического контроля.

4. В зонах санитарной охраны источников питьевого водоснабжения осуществление деятельности и отведение территории для жилищного

строительства, строительства промышленных объектов и объектов сельскохозяйственного назначения запрещаются или ограничиваются в случаях и в порядке, которые установлены санитарными правилами и нормами в соответствии с законодательством о санитарно-эпидемиологическом благополучии населения.

Начальник отдела водопользования
управления водных ресурсов



Г.М. Шульга



МИНИСТЕРСТВО ПРИРОДНЫХ РЕСУРСОВ
КРАСНОДАРСКОГО КРАЯ

П Р И К А З

08 08 2016 г.

№ 1032

г. Краснодар

**Об утверждении проекта зон санитарной охраны
и установлении границ и режимов зон санитарной охраны
источника питьевого и хозяйственно-бытового водоснабжения
общества с ограниченной ответственностью «Пивоварня семейная»,
в муниципальном образовании Красноармейский район**

В соответствии со статьей 18 Федерального закона от 30 марта 1999 года № 52-ФЗ «О санитарно-эпидемиологическом благополучии населения», постановлением главы администрации Краснодарского края (губернатора) от 19 октября 2012 года № 1250 «О министерстве природных ресурсов Краснодарского края», приказом министерства природных ресурсов Краснодарского края от 25 февраля 2015 года № 203 «Об утверждении Административного регламента предоставления министерством природных ресурсов Краснодарского края государственной услуги по утверждению проектов зон санитарной охраны водных объектов, используемых для питьевого и хозяйственно-бытового водоснабжения, и установлению границ и режимов зон санитарной охраны источников питьевого и хозяйственно-бытового водоснабжения» п р и к а з ы в а ю:

1. Утвердить «Проект организации зон санитарной охраны водозаборной скважины в ст. Новомышастовская на территории ООО «Пивоварня семейная», правообладатель водозабора - общество с ограниченной ответственностью «Пивоварня семейная».

2. Установить для водозабора общества с ограниченной ответственностью «Пивоварня семейная» границы и режим зон санитарной охраны согласно приложениям № 1 и № 2 к настоящему приказу.

3. Отделу водопользования управления водных ресурсов (Шульга):

3.1. Направить обществу с ограниченной ответственностью «Пивоварня семейная» копию настоящего приказа в двух экземплярах и один экземпляр заявочных документов.

3.2. Направить копию настоящего приказа в администрацию муниципального образования Красноармейский район для внесения сведений о границах и режиме зон санитарной охраны в документы территориального планирования.


3.3. Направить копию настоящего приказа в управление Федеральной службы по надзору в сфере защиты прав потребителей и благополучия человека по Краснодарскому краю.

4. Рекомендовать обществу с ограниченной ответственностью «Пивоварня семейная» обеспечить в соответствии с Федеральным законом от 24 июля 2007 года № 221-ФЗ «О государственном кадастре недвижимости» и письмом Министерства экономического развития Российской Федерации от 17 декабря 2009 года № 22066-ИМ/Д23 «О внесении в государственный кадастр недвижимости сведений о зонах с особыми условиями использования территорий» представление в орган, осуществляющий кадастровый учет и ведение государственного кадастра недвижимости, документа, содержащего необходимые для внесения в государственный кадастр недвижимости сведения о зонах санитарной охраны водных объектов, используемых для питьевого и хозяйственно-бытового водоснабжения.

5. Контроль за выполнением настоящего приказа возложить на исполняющего обязанности заместителя министра природных ресурсов Краснодарского края Р.А. Авдеева.

6. Приказ вступает в силу со дня его подписания.

Заместитель министра



О.В. Соленов

ПРИЛОЖЕНИЕ № 1

УТВЕРЖДЕНЫ

приказом министерства природных
ресурсов Краснодарского края
от 02.08 2016 г. № 1032

ГРАНИЦЫ

**зон санитарной охраны по «Проекту организации зон санитарной
охраны водозаборной скважины в ст. Новомышастовская
на территории ООО «Пивоварня семейная»**

Установить следующие границы зон санитарной охраны:

1. Граница первого пояса зон санитарной охраны:

Для проектируемой скважины расстояние от устья скважины до границы первого пояса зоны санитарной охраны - 15,0 метров. Площадка с размерами сторон 30,0 метров на 30,0 метров.


2. Граница второго пояса зон санитарной охраны:

Для проектируемой скважины расстояние от скважины до границ второго пояса зон санитарной охраны к северо-западу – 55,0 метров, к юго-востоку – 70,0 метров, к северо-востоку и юго-западу – по 60,0 метров.

3. Граница третьего пояса зон санитарной охраны:

Для проектируемой скважины расстояние от скважины до границ третьего пояса зон санитарной охраны к северо-западу – 121,0 метр, к юго-востоку – 402,0 метра, к северо-востоку и юго-западу – по 214,0 метров.

Начальник отдела водопользования
управления водных ресурсов



Г.М. Шульга

ПРИЛОЖЕНИЕ № 2

УТВЕРЖДЕН

приказом министерства природных
ресурсов Краснодарского края
от 02.08 2016 г. № 1032

РЕЖИМ

**зон санитарной охраны по «Проекту организации зон санитарной
охраны водозаборной скважины в ст. Новомышастовская
на территории ООО «Пивоварня семейная»**

Установить следующий режим зон санитарной охраны в соответствии с главой III СанПиН 2.1.4.1110-02 «Зоны санитарной охраны источников водоснабжения и водопроводов питьевого назначения»:

1. В границе первого пояса зон санитарной охраны:

1.1. Спланировать территорию зоны санитарной охраны для отвода поверхностного стока за их пределы, оградить и обеспечить охраной. Дорожки к сооружениям должны иметь твердое покрытие.

1.2. Не допускать посадку высокоствольных деревьев, все виды строительства, не имеющие непосредственного отношения к эксплуатации, реконструкции и расширению водопроводных сооружений, в том числе прокладку трубопроводов различного назначения; размещение жилых и хозяйственно-бытовых зданий; проживание людей; применение ядохимикатов и удобрений.

1.3. При необходимости отводить сточные воды в ближайшую систему бытовой или производственной канализации или на местные станции очистных сооружений, расположенные за пределами первого пояса зон санитарной охраны с учетом санитарного режима на территории второго пояса. В исключительных случаях при отсутствии канализации должны устраиваться водонепроницаемые приемники нечистот и бытовых отходов, расположенные в местах, исключаящих загрязнение территорий первого пояса зоны санитарной охраны при их вывозе.

1.4. Водопроводные сооружения оборудовать с учетом предотвращения возможности загрязнения питьевой воды через оголовки и устье скважины, люки и переливные трубы резервуаров и устройства заливки насосов.

1.5. Водозабор оборудовать аппаратурой для систематического контроля соответствия фактического дебита при эксплуатации водопровода проектной производительности, предусмотренной при его проектировании и обосновании границ зоны санитарной охраны.

1.6. На границе первого пояса зон санитарной охраны установить знаки, запрещающие въезд и проход посторонним лицам, стоянку всех видов транспорта у границ ограждения.

2. В границе второго пояса зон санитарной охраны:

2.1. Не допускать:

размещение кладбищ, скотомогильников, полей ассенизации, полей фильтрации, навозохранилищ, силосных траншей, животноводческих и птицеводческих предприятий и других объектов, обуславливающих опасность микробного загрязнения подземных вод;

применение удобрений и ядохимикатов;

рубку леса главного пользования и реконструкции.

2.2. Выполнять мероприятия по санитарному благоустройству территории населенных пунктов и других объектов (оборудование канализацией, устройство водонепроницаемых выгребов, организацию отвода поверхностного стока и др.).

3. В границах второго и третьего поясов зон санитарной охраны:

3.1. Выявлять, тампонировать или восстанавливать все старые, бездействующие, дефектные или неправильно эксплуатируемые скважины, представляющие опасность в части возможности загрязнения водоносных горизонтов.


3.2. Бурить новые скважины и производить новое строительство, связанное с нарушением почвенного покрова, при обязательном согласовании с Территориальным отделом Управления Федеральной службы по защите прав потребителей и благополучия человека по Краснодарскому краю.

3.3. Запрещены закачки отработанных вод в подземные горизонты, подземное складирование твердых отходов и разработка недр земли.

3.4. Запрещено размещение складов горюче-смазочных материалов, ядохимикатов и минеральных удобрений, накопителей промстоков, шламоохранилищ и других объектов, обуславливающих опасность химического загрязнения подземных вод. Размещение таких объектов допускается в пределах третьего пояса зон санитарной охраны только при использовании защищенных подземных вод, при условии выполнения специальных мероприятий по защите водоносного горизонта от загрязнения при наличии санитарно-эпидемиологического заключения Территориального отдела Управления Федеральной службы по защите прав потребителей и благополучия человека по Краснодарскому краю, выданного с учетом заключения органов геологического контроля.

4. В зонах санитарной охраны источников питьевого водоснабжения осуществление деятельности и отведение территории для жилищного строительства, строительства промышленных объектов и объектов сельскохозяйственного назначения запрещаются или ограничиваются в случаях и в порядке, которые установлены санитарными правилами и нормами в соответствии с законодательством о санитарно-эпидемиологическом благополучии населения.

Начальник отдела водопользования
управления водных ресурсов



Г.М. Шульга



Акционерное общество

УПРАВЛЕНИЕ ПЕРСПЕКТИВНЫХ ТЕХНОЛОГИЙ

АО «УПТ» ул. Самокатная, д.1, стр.2,

Москва, 111033;

тел./факс: (499) 323-37-10, 323-37-11;

E-mail: mail@upt.ru

ОКПО 13152639 ОГРН 1027739143717

ИНН/КПП 7723022111/772201001

Директору Департамента
государственной политики и
регулирования в сфере охраны
окружающей среды
Минприроды России

А.В. Колодкину

125993, Москва,
ул. Большая Грузинская ул., 4/6

11.07.2019 № 11-1454

на _____ от _____

О предоставлении информации

Уважаемый Андрей Вячеславович!

В соответствии с Государственным контрактом АО «Управление перспективных технологий» (далее – АО «УПТ») в интересах ФГКУ «В/ч 71330» выполняет комплекс работ по оформлению разрешительной документации на строительство объекта: Волоконно-оптическая линия связи «Новорождественская-Темрюк» (далее – Объект) в границах Краснодарского края.

АО «УПТ» просит Вас предоставить информацию о наличии/отсутствии особо охраняемых природных территорий (ООПТ) федерального значения в границах Краснодарского края в 2-километровом коридоре по оси предполагаемого размещения Объекта с указанием их границ, назначения, с приложением картографического материала и Положений об организации ООПТ.

- Приложение: 1. Обзорный план расположения Объекта на 1 л., 1 экз.;
2. Каталог координат угловых точек зоны предполагаемого размещения Объекта на 3 л., 1 экз.

Заместитель генерального директора

Анд.А. Стрельченко



Акционерное общество

**УПРАВЛЕНИЕ
ПЕРСПЕКТИВНЫХ
ТЕХНОЛОГИЙ**

АО «УПТ» ул. Самокатная, д.1, стр. 2,
Москва, 111033;

тел./факс: (499) 323-37-10, 323-37-11;

E-mail: mail@upt.ru

ОКПО 13152639 ОГРН 1027739143717

ИНН/КПП 7723022111/772201001

Министру природных
ресурсов Краснодарского
края

С.Н. Еремину

ул. Северная, 275/1,
г. Краснодар, 350020

12.08.2019 № 4-1646

на _____ от _____

О предоставлении информации

Уважаемый Сергей Николаевич!

В соответствии с Государственным контрактом АО «Управление перспективных технологий» (далее – АО «УПТ») в интересах ФГКУ «В/ч 71330» выполняет комплекс работ по оформлению разрешительной документации на строительство объекта: Волоконно-оптическая линия связи «Новорождественская-Темрюк» (далее – Объект) в границах Краснодарского края.

В связи с проведением инженерно-экологических изысканий просим Вас предоставить информацию о наличии установленных водоохранных зон и прибрежных защитных полос водных объектов в 2-километровой зоне предполагаемого размещения Объекта.

- Приложение: 1. Обзорный план расположения Объекта на 1 л., 1 экз.;
2. Каталог координат угловых точек зоны предполагаемого размещения Объекта на 3 л., 1 экз.;
3. Письмо Кубанского БВУ от 24.07.19 №03-06/2920.

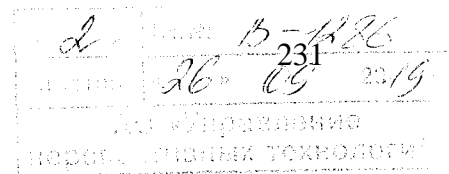
Заместитель генерального директора

Анд.А. Стрельченко



**МИНИСТЕРСТВО
ПРИРОДНЫХ РЕСУРСОВ
КРАСНОДАРСКОГО КРАЯ**

Северная ул., д. 275/1, г. Краснодар, 350020
Тел. (861) 279-00-49, факс (861) 293-78-01
E-mail: mprkk@krasnodar.ru, <http://www.mprkk.ru>



Заместителю генерального директора
АО «Управление перспективных
технологий»

Стрельченко А.А.



На № _____

О предоставлении информации

Министерство природных ресурсов Краснодарского края (далее – министерство), рассмотрев Ваше письмо и прилагаемые материалы, сообщает, что объект «Волоконно – оптическая линия связи «Новорождественская – Темрюк» (далее – объект) частично расположен в зоне особой охраны и экстенсивной зоне особо охраняемой природной территории регионального значения – государственного природного зоологического заказника регионального значения «Ново-Березанский» (далее – заказник), расположенных на территории муниципального образования Выселковского и Кореновского районов Краснодарского края.

Целями заказника являются сохранение, восстановление, воспроизводство ценных в хозяйственном, научном и эстетическом отношении объектов животного мира, отнесенных к объектам охоты, а также редких и находящихся под угрозой исчезновения объектов животного мира, занесенных в Красную в Российской Федерации и Красную книгу Краснодарского края, сохранение среды их обитания, путей миграции, мест зимовки и поддержание экологического баланса территории.

Границы и режим особой охраны заказника определены постановлением главы администрации (губернатора) Краснодарского края от 29 апреля 2013 г. № 413 «Об утверждении Положения о государственном природном зоологическом заказнике регионального значения «Ново-Березанский» и его границ», в соответствии с которым на вей территории памятника природы запрещено в том числе строительство промышленных предприятий и сооружений, дачное строительство, прокладка линейных объектов, кроме эксплуатации, реконструкции и ремонта существующих систем линейных сооружений, при условии проведения природоохранных мероприятий по снижению негативного воздействия работ на природные объекты и комплексы по согласованию с уполномоченным органом Краснодарского края и на основании проекта, получившего положительное заключение государственной экологической экспертизы.

Таким образом, реализация указного проекта в границах заказника

противоречит его режиму особой охраны, а значит не представляется возможной.


Предлагаем рассмотреть альтернативное размещение рассматриваемого объекта с выносом его за пределы границ заказника с последующим согласованием его размещения с министерством.

Согласно постановлению главы администрации (губернатора) Краснодарского края от 19 октября 2012 г. № 1250 «О министерстве природных ресурсов Краснодарского края», министерство природных ресурсов Краснодарского края не является уполномоченным органом по ведению государственного водного реестра, не осуществляет ведение кадастрового учета водоохранных зон и прибрежных защитных полос водных объектов, не является уполномоченным органом по предоставлению сведений из государственного кадастра недвижимости.

Уполномоченным органом по предоставлению сведений о водоохранных зонах и прибрежных защитных полос водных объектов, из государственного кадастра недвижимости является Федеральная служба государственной регистрации, кадастра и картографии.

В связи с вышеизложенным выше, возможность предоставления запрашиваемых сведений отсутствует.

Заместитель министра



О.В. Соленов



Акционерное общество

**УПРАВЛЕНИЕ
ПЕРСПЕКТИВНЫХ
ТЕХНОЛОГИЙ**

АО «УПТ» ул. Самокатная, д.1, стр. 2,

Москва, 111033;

тел./факс: (499) 323-37-10, 323-37-11;

E-mail: mail@upt.ru

ОКПО 13152639 ОГРН 1027739143717

ИНН/КПП 7723022111/772201001

 Заместителю министра
природных ресурсов
Краснодарского края

Соленову О.В.

 ул. Северная, 275/1,
г. Краснодар, 350020

01.10.2020 № 11-2844

на _____ от _____

**О согласовании проведения работ
в границах ООПТ «Ново-Березанский»
по модернизации существующей линии**

Уважаемый Олег Витальевич!

В соответствии с Государственным контрактом АО «Управление перспективных технологий» (далее – АО «УПТ») в интересах ФГКУ «В/ч 71330» выполняет комплекс работ по оформлению разрешительной документации на строительство линейного объекта федерального значения: Волоконно-оптическая линия связи «Новорождественская - Темрюк» (далее – Линия связи) в границах Краснодарского края.

В соответствии с ответом Министерства природных ресурсов Краснодарского края от 19.08.2019 №202-03.2-09-25137/19 Линия связи располагается в границах Особо охраняемых природных территориях (далее – ООПТ) «Ново - Березанский» и «Дубовый рынок».

Проектными решениями предусмотрено размещение Линии связи в существующей канализации (год строительства 2007), находящейся на балансе ФГКУ «В/ч 71330» (опытный образец, инвентарный №013237132) с учетом границ ГПЗЗ «Ново-Березанский» и «Дубовый рынок». Линия связи в границах ООПТ «Дубовый рынок» располагается частично (около 700 м) и проектирование мест перегаздувки и муфт не требуется. Ввиду того, что ранее построенный Объект является секретным, то не предоставляется возможным предоставить в адрес Министерства природных ресурсов Краснодарского края, проектной и иной документации на кабельную линию связи.

Размещение Линии связи будет произведено в существующей кабельной канализации без проведения земляных работ (методом пневмоинсталляции), через каждые 5900 м запланировано установление оптических муфт (строительная длина кабеля связи 6 км устанавливается заводом изготовителем). Так же, планируется размещение приемков (точек перезадувки) кабеля через каждые 1,5 - 2 км, при использовании метода пневмоинсталляции.

АО «УПТ» рассчитывает провести данные виды работ по перезадувке кабеля и установке оптических муфт только в 2-метровой полосе, там где ранее работы проводились в 2007 году, без проведения сплошных земляных работ, а именно:

- копка мест под приемки и муфты, будет произведено вручную на глубину 1,2 м.;

- задувка кабеля будет произведена компрессором расположенным на автомобиле с прицепом, в котором будет находиться кабель на катушке (строительная длина кабеля 6 км).

Планируемое строительство (перезадувка кабеля) предусмотрено с IV квартала 2021 г.

На основании вышеизложенного, просим Вас согласовать проведение работ в границах ООПТ государственного природного зоологического заказника регионального значения «Ново - Березанский» по модернизации существующей линии связи (засекреченной), в рамках оформления разрешительной документации на строительство линейного объекта федерального значения Волоконно-оптической линии связи «Новорождественская – Темрюк».

Ответ просим направить на бумажном носителе по адресу: 111033, г. Москва, ул. Самокатная, дом 1, строение 2, а так же в электронном виде на почту: merenkova@upt.ru.

Приложение:

- 1.Схема размещения проектируемых муфт и приемков в ООПТ «Ново-Березанский» на 15 л. в 1 экз;


- 2.Координаты расположения оптических муфт и приемков в МСК 23 на 1 CD.

С уважением

Заместитель генерального директора

Анд. А. Стрельченко

Исп. Меренкова В.В.
Тел. 8(951)878-60-62; 8(499)323-37-10 доп.1254
E-mail: merenkova@upt.ru





**МИНИСТЕРСТВО
ПРИРОДНЫХ РЕСУРСОВ
КРАСНОДАРСКОГО КРАЯ**

Северная ул., д. 275/1, г. Краснодар, 350020
Тел. (861) 279-00-49, факс (861) 293-78-01
E-mail: mprkk@krasnodar.ru, http://www.mprkk.ru

Заместителю генерального
директора АО «Управление
Перспективных Технологий»

Стрельченко А.А.

Самокатная ул., д. 1, стр. 2,
г. Москва, 111033

№ _____
На № 2-1800 от 09.10.2012

О предоставлении информации



Уважаемый Андрей Алексеевич:

Министерство природных ресурсов Краснодарского края (далее – министерство), рассмотрев запрос о согласовании проведения работ по модернизации существующей линии связи, в рамках оформления разрешительной документации на строительство линейного объекта федерального значения «Волоконно-оптической линии связи «Новорождественская-Темрюк» (далее – испрашиваемый объект), сообщает следующее.

Согласно Положению о министерстве, утверждённому постановлением главы администрации (губернатора) Краснодарского края от 19 октября 2012 г. № 1250, министерство является уполномоченным органом по организации и проведению государственной экологической экспертизы объектов регионального уровня и осуществляет в пределах своей компетенции государственное управление в области особо охраняемых природных территорий (далее – ООПТ) регионального значения.

Согласно предоставленной информации размещение линии связи планируется в существующей кабельной канализации без проведения земляных работ (методом пневмоинсталляции) в границах ООПТ регионального значения государственного природного зоологического заказника «Ново-Березанский» (далее – заказник), образованного решением исполнительного комитета Краснодарского краевого Совета народных депутатов от 13 июня 1973 г. № 487.

Границы и режим особой охраны заказника утверждены постановлением главы администрации (губернатора) Краснодарского края от 29 апреля 2013 г. № 413 «Об утверждении положения о государственном природном зоологическом заказнике регионального значения «Ново-Березанский» и его границ».

Согласно режиму особой охраны на всей территории заказника запрещается прокладка линейных объектов, кроме эксплуатации, реконструкции и ремонта существующих систем линейных сооружений, при

«2»	Вх. №	B-1592
лист	«02»	11 20.10.
АО «Управление перспективных технологий»		

условии проведения природоохранных мероприятий по снижению негативного воздействия работ на природные объекты и комплексы по согласованию с уполномоченным органом Краснодарского края и на основании проекта получившего положительное заключение государственной экологической экспертизы.

В соответствии с требованиями Федерального закона от 23 ноября 1995 г. № 174-ФЗ «Об экологической экспертизе» (в редакции от 31 июля 2020 г. № 254-ФЗ) проектная документация объектов, строительство, реконструкцию которых предполагается осуществлять в границах ООПТ регионального и местного значения не является объектом государственной экологической экспертизы регионального уровня.

При этом, испрашиваемый объект частично расположен в проектируемых границах планируемой к созданию ООПТ регионального значения – памятник природы «Дубовый рынок», проект постановления о создании которого в настоящее время проходит процедуру согласования в установленном законодательством порядке.

Таким образом, учитывая, что размещение линии связи будет произведено в существующей кабельной канализации без проведения земляных работ (методом пневмоинсталляции), министерство считает возможным проведение испрашиваемых работ при строгом соблюдении режима особой охраны особо охраняемых природных территорий регионального значения.

Заместитель министра



О.В. Соленов



АО «УПТ» ул. Самокатная, д.1, стр. 2,
Москва, 111033;
тел./факс: (499) 323-37-10, 323-37-11;
E-mail: mail@upt.ru
ОКПО 13152639 ОГРН 1027739143717
ИНН/КПП 7723022111/772201001

Министру
сельского хозяйства
Российской Федерации

Д. Н. Патрушеву

Орликов переулок, д. 1/11,
г. Москва, 107996

16.06.2020 № 11-1681

на _____ от _____

О предоставлении информации и согласовании размещения Объекта

Уважаемый Дмитрий Николаевич!

В соответствии с Государственным контрактом АО «Управление перспективных технологий» (далее – АО «УПТ») в интересах ФГКУ «В/ч 71330» выполняет комплекс работ по оформлению разрешительной документации на строительство линейного объекта федерального значения: Волоконно-оптическая линия связи «Новорождественская-Темрюк» (далее – Объект) в границах Краснодарского края.


В дополнении к ответу от 17.04.2020 №20/1058 (письмо №И-832 от 17.03.2020), АО «УПТ» просит Вас предоставить информацию о наличии/отсутствии мелиоративных систем и гидротехнических сооружений в границах Тихорецкого, Темрюкского, Славянского и Красноармейского районов Краснодарского края, согласно планируемого размещения Объекта в границах земельных участков, перечень указан в Приложении.

В случае отсутствия в границах планируемого размещения Объекта вышеперечисленных мелиоративных систем и гидротехнических сооружений, просим Вас согласовать размещение линейного объекта федерального значения: Волоконно-оптическая линия связи «Новорождественская-Темрюк».

На основании вышеизложенное, просим Вас направить ответ на бумажном носителе по адресу: 111033, г. Москва, ул. Самокатная, дом 1, строение 2, а так же в электронном виде на почту: merenkova@upt.ru.

Приложение:

1. Перечень земельных участков по Тихорецкому р-ну на 1 л., 1 экз.;
2. Перечень земельных участков по Темрюкскому р-ну на 10 л., 1 экз.;
3. Перечень земельных участков по Славянскому р-ну на 7 л., 1 экз.;
4. Перечень земельных участков по Красноармейскому р-ну на 9 л., 1 экз.;
5. Копия письма АО «УПТ» от 17.03.2020 №И-832 на 2 л., в 1 экз.;
6. Ответ Министерского сельского хозяйства РФ от 17.04.2020 №20/1058 на 2 л., в 1 экз.;
7. CD-диск с перечнем земельных участков по районам в Excel.

/ Заместитель генерального директора  Анд. А. Стрельченко





**МИНИСТЕРСТВО
СЕЛЬСКОГО ХОЗЯЙСТВА
РОССИЙСКОЙ ФЕДЕРАЦИИ**
(Минсельхоз России)

ДЕПАРТАМЕНТ МЕЛИОРАЦИИ
(Депмелиорация)

Орликов пер., 1/11, Москва, 107996
Для телеграмм: Москва 84
Минроссельхоз
телефон/факс: (495) 607-88-37
E-mail: info@mel.mcx.ru
<http://www.mcx.ru>

АО «Управление
перспективных технологий»

ул. Самокатная, д. 1, стр. 2,
Москва, 111033

merenkova@upt.ru

08.07.2020 20/1757

Департамент мелиорации Минсельхоза России рассмотрел обращение от 16.06.2020 № И-1681 по вопросу представления сведений о наличии (отсутствии) мелиоративных систем и гидротехнических сооружений на территории расположения проектируемого объекта «Волоконно-оптическая линия связи «Новорождественская-Темрюк» (далее – Объект) в Тихорецком, Темрюкском, Славянском и Красноармейском районах Краснодарского края в соответствии с перечнем прилагаемых кадастровых номеров земельных участков предполагаемого размещения Объекта и сообщает.

Согласно статье 10 Федерального закона от 10.01.1996 № 4-ФЗ «О мелиорации земель», мелиоративные системы и отдельно расположенные гидротехнические сооружения в соответствии с гражданским законодательством Российской Федерации могут находиться в частной, государственной, муниципальной и иных формах собственности.

Пунктом 5.4 Положения о Министерстве сельского хозяйства Российской Федерации, утвержденного постановлением Правительства Российской Федерации от 12.06.2008 № 450 (далее – Положение), Минсельхоз России определен федеральным органом исполнительной власти, осуществляющим функции по управлению государственным имуществом на подведомственных предприятиях и учреждениях, осуществляющим в порядке и пределах, определенных федеральными законами, актами Президента Российской Федерации и Правительства

Российской Федерации, полномочия собственника в отношении федерального имущества, необходимого для обеспечения исполнения функций федеральных органов государственной власти в установленной сфере деятельности, в том числе имущества, переданного федеральным государственным учреждениям, федеральным государственным унитарным предприятиям и казенным предприятиям, подведомственным Минсельхозу России.

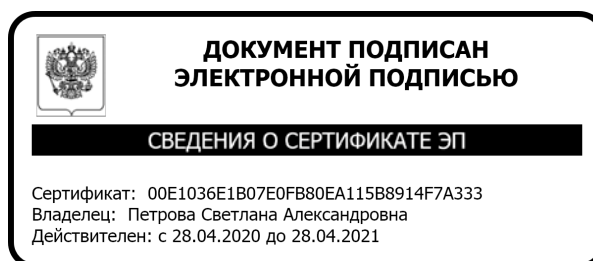
Согласование технических условий не отнесено Положением к полномочиям Минсельхоза России и его структурных подразделений.

Информация о наличии (отсутствии) мелиоративных систем и гидротехнических сооружений федеральной собственности на территории расположения проектируемого Объекта представлена в приложении к настоящему письму.

По вопросу земельных участков, находящихся на праве постоянного (бессрочного) пользования за федеральным государственным бюджетным учреждением «Управление мелиорации земель и сельскохозяйственного водоснабжения по Краснодарскому краю» (далее – Учреждение), вашей организации необходимо обратиться в Учреждение (350058, г. Краснодар, ул. Селезнева, д. 242, e-mail: info@kmvh.ru, тел. (861) 231-44-69, (861) 231-54-51).

Приложение: 1. Перечень земельных участков по Тихорецкому р-ну на 1 л.
2. Перечень земельных участков по Темрюкскому р-ну на 1 л.
3. Перечень земельных участков по Славянскому р-ну на 7 л.
4. Перечень земельных участков по Красноармейскому р-ну на 9 л.

Заместитель директора



С.А. Петрова

Перечень земельных участков Тихорецкого р-на

№ п.п.	Кадастровый номер земельного участка (контура)	Кадастровый номер единого землепользования	Адрес	Наличие /отсутствие мелноративных систем и ГТС	примечание
1	2	3	4		
1	23:32:0201000:336	23:32:0201000:346	Краснодарский край, р-н Тихорецкий, с/о Новорождественский, секция 39 часть контура 10, 15, 20, 19, контур 25, секция 40 контур 9, 11, 14, 13, 27, 18, 19, 17, 26, 21, часть контура 1, 6, 22, секция 45 контур 29, 26	отсутствует	
2	23:32:0201000:335	23:32:0201000:346	Краснодарский край, р-н Тихорецкий, с/о Новорождественский, секция 39 часть контура 10, 15, 20, 19, контур 25, секция 40 контур 9, 11, 14, 13, 27, 18, 19, 17, 26, 21, часть контура 1, 6, 22, секция 45 контур 29, 26	отсутствует	
3	23:32:0201000:334	23:32:0201000:346	Краснодарский край, р-н Тихорецкий, с/о Новорождественский, секция 39 часть контура 10, 15, 20, 19, контур 25, секция 40 контур 9, 11, 14, 13, 27, 18, 19, 17, 26, 21, часть контура 1, 6, 22, секция 45 контур 29, 26	отсутствует	
4	23:32:0201000:540	-	установлено относительно ориентира, расположенного в границах участка. Ориентир кр Краснодарский р-н Тихорецкий с/о Новорождественский секция 44 контур 9. Почтовый адрес ориентира: .	отсутствует	
5	23:32:0201000:313	23:32:0201000:321	край Краснодарский, район Тихорецкий, с/о Новорождественский, секция 43 контур 31,36; секция 44 контур 10,11,14,15, часть контура 1,6; секция 45 контур 24, часть контура 17	отсутствует	
6	23:32:0201000:314	23:32:0201000:321	край Краснодарский, район Тихорецкий, с/о Новорождественский, секция 43 контур 31,36; секция 44 контур 10,11,14,15, часть контура 1,6; секция 45 контур 24, часть контура 17	отсутствует	
7	23:32:0201000:312	23:32:0201000:321	край Краснодарский, район Тихорецкий, с/о Новорождественский, секция 43 контур 31,36; секция 44 контур 10,11,14,15, часть контура 1,6; секция 45 контур 24, часть контура 17	отсутствует	
8	23:32:0201000:567	-	установлено относительно ориентира, расположенного в границах участка. Ориентир кр Краснодарский р-н Тихорецкий с/о Новорождественский секция 44 контур 8. Почтовый адрес ориентира: .	отсутствует	
9	23:32:0201000:315	23:32:0201000:321	край Краснодарский, район Тихорецкий, с/о Новорождественский, секция 43 контур 31,36; секция 44 контур 10,11,14,15, часть контура 1,6; секция 45 контур 24, часть контура 17	отсутствует	
10	23:32:0201000:524	-	край Краснодарский, р-н Тихорецкий, с/о Новорождественский, секция 48 контур 54	отсутствует	
11	23:32:0201000:795	-	край Краснодарский, р-н Тихорецкий, с/о Новорождественский	отсутствует	
12	23:32:0202009:693	-	Краснодарский край, р-н Тихорецкий, с/о Новорождественский, секция 48 часть контура 49	отсутствует	
13	23:32:0201000:841	-	край Краснодарский, р-н Тихорецкий, с/о Новорождественский, секция 52 контур 14	отсутствует	
14	23:32:0202009:431	-	Краснодарский край, р-н Тихорецкий, ст. Новорождественская, ул. Бочарова, 115а	отсутствует	

Итого: 14

Перечень земельных участков Темрюкского р-на

№ п.п.	Кадастровый номер земельного участка (контура)	Кадастровый номер единого землепользования	Адрес	Наличие/отсутствие мелиоративных систем и ГТС	Примечание
1	2	3	4		
1	23:30:0901013:1		установлено относительно ориентира, расположенного в границах участка. Почтовый адрес ориентира: край Краснодарский, р-н Темрюкский, с/о Старотитаровский, западнее урочища "Дубовый рынок" в 2 км севернее пос.Стрелка	отсутствует	
3	23:30:1201001:4		установлено относительно ориентира, расположенного в границах участка. Почтовый адрес ориентира: край Краснодарский, р-н Темрюкский, в границах ОАО "Темрюкское", участок №9	отсутствует	
5	23:30:1201000:25	23:30:1201000:10	установлено относительно ориентира, расположенного в границах участка. Почтовый адрес ориентира: край Краснодарский, р-н Темрюкский, ООО "Темрюкское" южнее пос. Октябрьский	отсутствует	
6	23:30:1201000:26	23:30:1201000:10	установлено относительно ориентира, расположенного в границах участка. Почтовый адрес ориентира: край Краснодарский, р-н Темрюкский, ООО "Темрюкское" южнее пос. Октябрьский	отсутствует	
8	23:30:1201001:6	23:30:000000:3	установлено относительно ориентира, расположенного в границах участка. Почтовый адрес ориентира: край Краснодарский, р-н Темрюкский, в границах ОАО "Темрюкское", участок №11	отсутствует	
10	23:30:1201000:100 (1)		установлено относительно ориентира, расположенного в границах участка. Почтовый адрес ориентира: Краснодарский край, Темрюкский р-н, автомобильная дорога "х. Белый - г. Темрюк (км 0+000 - 12+687)"	отсутствует	
11	23:30:0000000:2109(1)		установлено относительно ориентира, расположенного в границах участка. Почтовый адрес ориентира: Краснодарский край, Темрюкский р-н, д б/н, автомобильная дорога "х. Белый - г. Темрюк (км 0+000 - 12+687)"	отсутствует	
12	23:30:1201000:100(2)		установлено относительно ориентира, расположенного в границах участка. Почтовый адрес ориентира: Краснодарский край, Темрюкский р-н, автомобильная дорога "х. Белый - г. Темрюк (км 0+000 - 12+687)"	отсутствует	
13	23:30:1201000:101		установлено относительно ориентира, расположенного в границах участка. Почтовый адрес ориентира: Краснодарский край, Темрюкский р-н, автомобильная дорога "х. Белый - г. Темрюк (км 0+000 - 12+687)"	отсутствует	
15	23:30:1201005:3		установлено относительно ориентира, расположенного в границах участка. Почтовый адрес ориентира: край Краснодарский, р-н Темрюкский, в границах ОАО "Темрюкское", участок № 12	отсутствует	
17	23:30:1201000:92		установлено относительно ориентира, расположенного в границах участка. Почтовый адрес ориентира: Краснодарский край, р-н Темрюкский, автодорога "х. Белый - г. Темрюк" 7 км до 8 км+800 (справа) в районе п. Октябрьский	отсутствует	
19	23:30:1201000:51	23:30:1201000:10	установлено относительно ориентира, расположенного в границах участка. Почтовый адрес ориентира: край Краснодарский, р-н Темрюкский, ООО "Темрюкское" южнее пос. Октябрьский	отсутствует	
21	23:30:1201000:30	23:30:1201000:10	установлено относительно ориентира, расположенного в границах участка. Почтовый адрес ориентира: край Краснодарский, р-н Темрюкский, ООО "Темрюкское" южнее пос. Октябрьский	отсутствует	
23	23:30:1201000:31	23:30:1201000:10	установлено относительно ориентира, расположенного в границах участка. Почтовый адрес ориентира: край Краснодарский, р-н Темрюкский, ООО "Темрюкское" южнее пос. Октябрьский	отсутствует	
25	23:30:1201000:84		установлено относительно ориентира, расположенного в границах участка. Почтовый адрес ориентира: Краснодарский край, р-н Темрюкский, п. Октябрьский, район р. Переволока	отсутствует	
28	23:30:1201000:93		установлено относительно ориентира, расположенного в границах участка. Почтовый адрес ориентира: Краснодарский край, р-н Темрюкский, справа автодороги "х. Белый - г. Темрюк" восточнее п. Октябрьский	отсутствует	
30	23:30:1201000:61		установлено относительно ориентира, расположенного в границах участка. Почтовый адрес ориентира: Краснодарский край, р-н Темрюкский, в земельном массиве АОЗТ "Темрюкское", восточнее пос. Октябрьский	отсутствует	
31	23:30:1201000:29	23:30:1201000:10	установлено относительно ориентира, расположенного в границах участка. Почтовый адрес ориентира: край Краснодарский, р-н Темрюкский, ООО "Темрюкское" южнее пос. Октябрьский	отсутствует	

№ п.п.	Кадастровый номер земельного участка (контура)	Кадастровый номер единого землепользования	Адрес	Наличие/отсутствие мелиоративных систем и ГТС	243 Примечание
1	2	3	4		
32	23:30:1201000:94		установлено относительно ориентира, расположенного в границах участка. Почтовый адрес ориентира: Краснодарский край, р-н Темрюкский, автодорога "х. Белый - г. Темрюк" км. 11-12 (справа) в районе п. Октябрьский	отсутствует	
34	23:30:1201001:10(1)		установлено относительно ориентира, расположенного в границах участка. Почтовый адрес ориентира: край Краснодарский, р-н Темрюкский, в границах ООО "Темрюкское", уч-к № 20	отсутствует	
36	23:30:0301000:931(2)		установлено относительно ориентира, расположенного в границах участка. Почтовый адрес ориентира: Краснодарский край, р-н Темрюкский	отсутствует	
38	23:30:0301000:931(14)		установлено относительно ориентира, расположенного в границах участка. Почтовый адрес ориентира: Краснодарский край, р-н Темрюкский	отсутствует	
39	23:30:0000000:2860(54)		установлено относительно ориентира, расположенного в границах участка. Почтовый адрес ориентира: Краснодарский край, Темрюкский р-н, ГП рисосовхоз "Правобережный"	отсутствует	
40	23:30:0000000:2757(4)		установлено относительно ориентира, расположенного в границах участка. Почтовый адрес ориентира: Краснодарский край, Темрюкский р-н, ГП рисосовхоз "Правобережный"	отсутствует	
41	23:30:1202000:9		установлено относительно ориентира, расположенного в границах участка. Почтовый адрес ориентира: Краснодарский край, р-н Темрюкский район, в границах ГСП рисосовхоз "Правобережный"	отсутствует	
43	23:30:1105050:16		установлено относительно ориентира, расположенного в границах участка. Почтовый адрес ориентира: Краснодарский край, Темрюкский р-н, Темрюкское городское поселение, г. Темрюк, а/д "Темрюк-Краснодар-Кропоткин-гр.Ставропольского края", км. 7+300 (справа)	отсутствует	
44	23:30:1105050:15		установлено относительно ориентира, расположенного в границах участка. Почтовый адрес ориентира: Краснодарский край, Темрюкский р-н, Темрюкское городское поселение, г. Темрюк, а/д "Темрюк-Краснодар-Кропоткин-гр.Ставропольского края", км. 7+300 (справа)	отсутствует	
45	23:30:1105050:14		установлено относительно ориентира, расположенного в границах участка. Почтовый адрес ориентира: Краснодарский край, Темрюкский р-н, ГП рисосовхоз "Правобережный"	отсутствует	
46	23:30:1105050:12		Краснодарский край, Темрюкский район, Темрюкское городское поселение, г. Темрюк, а/д "Темрюк-Краснодар-Кропоткин-гр.Ставропольского края", км. 7+850 (справа)	отсутствует	
48	23:30:0000000:2757(1)		установлено относительно ориентира, расположенного в границах участка. Почтовый адрес ориентира: Краснодарский край, Темрюкский р-н, ГП рисосовхоз "Правобережный"	отсутствует	
50	23:30:1112003:86		установлено относительно ориентира, расположенного в границах участка. Почтовый адрес ориентира: Краснодарский край, Темрюкский р-н, ГП рисосовхоз "Правобережный"	отсутствует	
51	23:30:1112003:85		установлено относительно ориентира, расположенного в границах участка. Почтовый адрес ориентира: Краснодарский край, Темрюкский р-н, ГП рисосовхоз "Правобережный"	отсутствует	
52	23:30:1112003:84		установлено относительно ориентира, расположенного в границах участка. Почтовый адрес ориентира: Краснодарский край, Темрюкский р-н, ГП рисосовхоз "Правобережный"	отсутствует	
53	23:30:1112003:3		Российская Федерация, Краснодарский край, Темрюкский район, Темрюкское городское поселение, г. Темрюк, ул. Анджиевского, 38	отсутствует	
54	23:30:0000000:490		установлено относительно ориентира, расположенного в границах участка. Почтовый адрес ориентира: Краснодарский край, р-н Темрюкский, г. Темрюк, ул. Анджиевского	отсутствует	
55	23:30:0000000:491		установлено относительно ориентира, расположенного в границах участка. Почтовый адрес ориентира: Краснодарский край, р-н Темрюкский, г. Темрюк, ул. Анджиевского	отсутствует	
59	23:30:1111006:28		установлено относительно ориентира, расположенного в границах участка. Почтовый адрес ориентира: Краснодарский край, р-н Темрюкский, г. Темрюк, ул. Анджиевского, 47	отсутствует	
61	23:30:1111006:27		Краснодарский край, Темрюкский р-н, г Темрюк, ул Анджиевского, уч 47Б	отсутствует	
63	23:30:0000000:344		Российская Федерация, Краснодарский край, Темрюкский муниципальный район, Темрюкское городское поселение, г. Темрюк, ул. Промышленная, 35	отсутствует	

[illegible]

[illegible]

[illegible]

[illegible]

[illegible]

№ п.п.	Кадастровый номер земельного участка (контура)	Кадастровый номер единого землепользования	Адрес	Наличие/отсутствие мелиоративных систем и ГТС	Примечание
1	2	3	4		
202	23:30:1301000:294		установлено относительно ориентира, расположенного в границах участка. Почтовый адрес ориентира: край Краснодарский, р-н Темрюкский, в границах ОАО "Южная" отделение № 3 "Кубань"	отсутствует	
205	23:30:1301000:318		установлено относительно ориентира, расположенного в границах участка. Почтовый адрес ориентира: край Краснодарский, р-н Темрюкский, в границах ОАО "Южная" отделение № 3 "Кубань"	отсутствует	
206	23:30:1301000:295		установлено относительно ориентира, расположенного в границах участка. Почтовый адрес ориентира: край Краснодарский, р-н Темрюкский, в границах ОАО "Южная" отделение № 3 "Кубань"	отсутствует	
207	23:30:1301000:300		установлено относительно ориентира, расположенного в границах участка. Почтовый адрес ориентира: край Краснодарский, р-н Темрюкский, в границах ОАО "Южная" отделение № 3 "Кубань"	отсутствует	
210	23:30:0000000:73		установлено относительно ориентира, расположенного в границах участка. Почтовый адрес ориентира: край Краснодарский, р-н Темрюкский, в границах ГСП "Светлый путь", участок № 9	отсутствует	
211	23:30:1305002:2	23:30:0000000:59	установлено относительно ориентира, расположенного в границах участка. Почтовый адрес ориентира: край Краснодарский, р-н Темрюкский, г. Темрюк, - г. Краснодар - г. Кропоткин - граница Ставропольского края	отсутствует	
212	23:30:1304001:253		установлено относительно ориентира, расположенного в границах участка. Почтовый адрес ориентира: край Краснодарский, р-н Темрюкский, г. Темрюк, - г. Краснодар - г. Кропоткин - граница Ставропольского края	отсутствует	
214	23:30:0000000:2150(3)		установлено относительно ориентира, расположенного в границах участка. Почтовый адрес ориентира: 353527 Краснодарский край, Темрюкский р-н, п. Светлый Путь Ленина, ул. Гаражная	отсутствует	
216	23:30:1304004:33		Российская Федерация, Краснодарский край, Темрюкский район, пос. Светлый Путь Ленина, ул. Восточная, №32	отсутствует	
218	23:30:1304004:131		установлено относительно ориентира, расположенного в границах участка. Почтовый адрес ориентира: Краснодарский край, р-н Темрюкский, ст. Курчанская	отсутствует	
220	23:30:1304004:121		установлено относительно ориентира, расположенного в границах участка. Почтовый адрес ориентира: край Краснодарский, р-н Темрюкский, п. Светлый Путь	отсутствует	
221	23:30:1304005:26		установлено относительно ориентира, расположенного в границах участка. Почтовый адрес ориентира: край Краснодарский, р-н Темрюкский, п. Красный Октябрь	отсутствует	
223	23:30:1304005:29(2)		установлено относительно ориентира, расположенного в границах участка. Почтовый адрес ориентира: Краснодарский край, р-н Темрюкский, ст. Курчанская	отсутствует	
225	23:30:0000000:83(2)		установлено относительно ориентира, расположенного в границах участка. Почтовый адрес ориентира: Краснодарский край, р-н Темрюкский, в границах ГСП "Светлый Путь"	отсутствует	
Итого:		225			

Перечень земельных участков Славянского р-на

№ п.п.	Кадастровый номер земельного участка (контура)	Кадастровый номер единого землепользования	Адрес	Наличие/отсутствие мелиоративных систем и ГТС	Примечание
1	2	3	4		
1	23:27:0000000:99(135)		край Краснодарский, р-н Славянский, в границах государственного унитарного предприятия "Ордынское"	отсутствует	земельный участок с кадастровым номером 23:27:0000000:99 принадлежит ФГБУ "Управление"Кубаньмелиоводхоз" на праве постоянного (бессрочного) пользования 23:27:0000000:99-23/016/2017-1 от 27.09.2017
2	23:27:0000000:99(141)		край Краснодарский, р-н Славянский, в границах государственного унитарного предприятия "Ордынское"	отсутствует	земельный участок с кадастровым номером 23:27:0000000:99 принадлежит ФГБУ "Управление"Кубаньмелиоводхоз" на праве постоянного (бессрочного) пользования 23:27:0000000:99-23/016/2017-1 от 27.09.2017
3	23:27:0000000:99(142)		край Краснодарский, р-н Славянский, в границах государственного унитарного предприятия "Ордынское"	отсутствует	земельный участок с кадастровым номером 23:27:0000000:99 принадлежит ФГБУ "Управление"Кубаньмелиоводхоз" на праве постоянного (бессрочного) пользования 23:27:0000000:99-23/016/2017-1 от 27.09.2017
4	23:27:0000000:99(144)		край Краснодарский, р-н Славянский, в границах государственного унитарного предприятия "Ордынское"	отсутствует	земельный участок с кадастровым номером 23:27:0000000:99 принадлежит ФГБУ "Управление"Кубаньмелиоводхоз" на праве постоянного (бессрочного) пользования 23:27:0000000:99-23/016/2017-1 от 27.09.2017
5	23:27:1002002:233		Краснодарский край, Славянский район, Коржевское с/пос., в 50 метрах западнее х.Коржевского.	отсутствует	
6	23:27:0000000:99(110)		край Краснодарский, р-н Славянский, в границах государственного унитарного предприятия "Ордынское"	отсутствует	земельный участок с кадастровым номером 23:27:0000000:99 принадлежит ФГБУ "Управление"Кубаньмелиоводхоз" на праве постоянного (бессрочного) пользования 23:27:0000000:99-23/016/2017-1 от 27.09.2017
7	23:27:1002001:10156		Краснодарский край, р-н Славянский, Коржевское сельское поселение, в 180 метрах севернее х. Коржевский	отсутствует	
8	23:27:1002001:10154		установлено относительно ориентира, расположенного в границах участка. Почтовый адрес ориентира: Краснодарский край, Славянский р-н, Коржевское сельское поселение, западнее ул. Спортивной х. Коржевского	отсутствует	
9	23:27:1002001:10168		Краснодарский край, р-н Славянский, х Коржевский, ул Краснодарская, д 2А	отсутствует	
10	23:27:1002001:10169		Краснодарский край, р-н Славянский, х Коржевский, ул Краснодарская, д 2А	отсутствует	
11	23:27:1001001:5		установлено относительно ориентира, расположенного в границах участка. Ориентир ГУОПП "Ордынское" всероссийского научно-исследовательского института риса Российской академии сельскохозяйственных наук. Почтовый адрес ориентира: край Краснодарский, р-н Славянский, с/пос. Коржевское	отсутствует	
12	23:27:0000000:1584(1)		установлено относительно ориентира, расположенного в границах участка. Почтовый адрес ориентира: Краснодарский край, Славянский р-н, автодорога Темрюк-Краснодар-Кропоткин	отсутствует	
13	23:27:0000000:99(113)		край Краснодарский, р-н Славянский, в границах государственного унитарного предприятия "Ордынское"	отсутствует	земельный участок с кадастровым номером 23:27:0000000:99 принадлежит ФГБУ "Управление"Кубаньмелиоводхоз" на праве постоянного (бессрочного) пользования 23:27:0000000:99-23/016/2017-1 от 27.09.2017
14	23:27:1101000:36		Краснодарский край, Славянский район, к-з им.22 съезда КПСС, Западно-Анастасиевское месторождение, гравийная дорога от.ГУ	отсутствует	

№ п.п.	Кадастровый номер земельного участка (контура)	Кадастровый номер единого землепользования	Адрес	Наличие/отсутствие мелиоративных систем и ГТС	Примечания
1	2	3	4		
15	23:27:1101000:1017		край Краснодарский, р-н Славянский, в границах производственного кооператива "Колхоз имени 22 съезда КПСС"	отсутствует	
16	23:27:1101000:6	23:27:0000000:13	установлено относительно ориентира, расположенного в границах участка. Почтовый адрес ориентира: Краснодарский край, Славянский район, Автодорога "Подъезд к х.Прикубанский"	отсутствует	
17	23:27:1101000:1015		край Краснодарский, р-н Славянский, в границах производственного кооператива "Колхоз имени 22 съезда КПСС"	отсутствует	
18	23:27:1101000:1014		край Краснодарский, р-н Славянский, в границах производственного кооператива "Колхоз имени 22 съезда КПСС"	отсутствует	
19	23:27:1101000:1619		край Краснодарский, р-н Славянский, с/пос. Анастасиевское, уч-к №10:секция №19, к-р №1;секция №25, к-ры №6,11;секция №27, к-р №1;секция №28, к-р №1;секция №24, к-р №12; секция №36, к-р №1;секция №43, к-ры №1,3;секция №44, к-ры №1,2,6;секция №51, к-р №3;секция №35, к-ры №2,9,18,27,35,39,41,45,47,52, 57,58,63,65;секция №33, к-р №1;секция №34, к-ры №6,9	отсутствует	
20	23:27:1101000:1620		край Краснодарский, р-н Славянский, с/пос. Анастасиевское, уч-к №10:секция №19, к-р №1;секция №25, к-ры №6,11;секция №27, к-р №1;секция №28, к-р №1;секция №24, к-р №12; секция №36, к-р №1;секция №43, к-ры №1,3;секция №44, к-ры №1,2,6;секция №51, к-р №3;секция №35, к-ры №2,9,18,27,35,39,41,45,47,52, 57,58,63,65;секция №33, к-р №1;секция №34, к-ры №6,9	отсутствует	
21	23:27:1101000:10899		Краснодарский край, р-н Славянский, Анастасиевское сельское поселение	отсутствует	
22	23:27:1101000:1621		край Краснодарский, р-н Славянский, с/пос. Анастасиевское, уч-к №10:секция №19, к-р №1;секция №25, к-ры №6,11;секция №27, к-р №1;секция №28, к-р №1;секция №24, к-р №12; секция №36, к-р №1;секция №43, к-ры №1,3;секция №44, к-ры №1,2,6;секция №51, к-р №3;секция №35, к-ры №2,9,18,27,35,39,41,45,47,52, 57,58,63,65;секция №33, к-р №1;секция №34, к-ры №6,9	отсутствует	

№ п.п.	Кадастровый номер земельного участка (контура)	Кадастровый номер единого землепользования	Адрес	Наличие/отсутствие мелиоративных систем и ГТС	Примечания
1	2	3	4		
23	23:27:1101000:1674		край Краснодарский, р-н Славянский, с/пос. Анастасиевское, уч-к №10; секция №19, к-р №1; секция №25, к-ры №6, 11; секция №27, к-р №1; секция №28, к-р №1; секция №24, к-р №12; секция №36, к-р №1; секция №43, к-ры №1, 3; секция №44, к-ры №1, 2, 6; секция №51, к-р №3; секция №35, к-ры №2, 9, 18, 27, 35, 39, 41, 45, 47, 52, 57, 58, 63, 65; секция №33, к-р №1; секция №34, к-ры №6, 9	отсутствует	
24	23:27:1101000:1680	23:27:0000000:73	установлено относительно ориентира, расположенного в границах участка. Почтовый адрес ориентира: край Краснодарский, р-н Славянский, автодорога Темрюк-Краснодар-Кропоткин	отсутствует	
25	23:27:1102229:10003		установлено относительно ориентира, расположенного в границах участка. Почтовый адрес ориентира: Краснодарский край, р-н Славянский, ст-ца Анастасиевская, ул. Западная, 40	отсутствует	
26	23:27:1102229:10011		Краснодарский край, р-н Славянский, ст-ца Анастасиевская, ул. Западная, 42	отсутствует	
27	23:27:1102171:24		Краснодарский край, р-н Славянский, ст-ца Анастасиевская, ул Юных коммунаров, д 83	отсутствует	
28	23:27:0000000:397		Краснодарский край, Славянский район, ст. Анастасиевская, ул. Зубихина, 104	отсутствует	
29	23:27:1101000:10096		установлено относительно ориентира, расположенного в границах участка. Почтовый адрес ориентира: край Краснодарский, р-н Славянский, на землях колхоза им. 22 съезда КПСС	отсутствует	
30	23:27:1101000:339	23:27:1101000:340	установлено относительно ориентира, расположенного в границах участка. Ориентир Краснодарский край, Славянский район, примыкающий к северо-восточной границе ст. Анастасиевской. Почтовый адрес ориентира:	отсутствует	
31	23:27:1101000:336	23:27:0000000:75	установлено относительно ориентира, расположенного в границах участка. Почтовый адрес ориентира: Краснодарский край, р-н Славянский, на участке обхода станицы Анастасиевской	отсутствует	
32	23:27:1101000:338	23:27:1101000:340	установлено относительно ориентира, расположенного в границах участка. Ориентир Краснодарский край, Славянский район, примыкающий к северо-восточной границе ст. Анастасиевской. Почтовый адрес ориентира:	отсутствует	
33	23:27:1101000:10103		край Краснодарский, р-н Славянский, на землях колхоза им. 22 съезда КПСС	отсутствует	
34	23:27:1101000:10107		край Краснодарский, р-н Славянский, на землях колхоза им. 22 съезда КПСС	отсутствует	
35	23:27:1101000:10109		край Краснодарский, р-н Славянский, на землях колхоза им. 22 съезда КПСС	отсутствует	

№ п.п.	Кадастровый номер земельного участка (контура)	Кадастровый номер единого землепользования	Адрес	Наличие/отсутствие мелиоративных систем и ГТС	Примечания
1	2	3	4		
36	23:27:0901000:1615	23:27:0901000:985	Краснодарский край, Славянский район, в границах ООО Агрофирмы "Славянская"	пересекает канал Р-2 и Р-2-1	канал принадлежит ФГБУ "Управление"Кубаньмелиоводхоз" на праве оперативного управления 23:27:0000000:1783-23/016/2019-2 от 25.09.2019 г.
37	23:27:0901001:3		Краснодарский край, Славянский район, в границах Рисового сельского округа	отсутствует	
38	23:27:0901000:10277		Краснодарский край, Славянский район, Рисовое сельское поселение, в границах ЗАО Славянское	отсутствует	
39	23:27:0901001:5		установлено относительно ориентира, расположенного в границах участка. Почтовый адрес ориентира: Краснодарский край, р-н Славянский, ЗАО"Славянское", земли фонда перераспределения	отсутствует	
40	23:27:0901001:6		Краснодарский край, Славянский район, ЗАО"Славянское", Земли фонда перераспределения	отсутствует	
41	23:27:1301000:3	23:27:0000000:15	установлено относительно ориентира, расположенного в границах участка. Почтовый адрес ориентира: Краснодарский край, Славянский район, автодорога "Бараниковский-Семисводный-Анастасиевская"	отсутствует	
42	23:27:1301000:11454(43)		Краснодарский край, р-н Славянский, в границах АО "Прикубанское"	отсутствует	
43	23:27:1301000:11454(24)		Краснодарский край, р-н Славянский, в границах АО "Прикубанское"	отсутствует	
44	23:27:1301000:11794		Краснодарский край, р-н Славянский, в границах АО "Прикубанское" вдоль автодороги Темрюк-Кропоткин в 500 метрах западнее п. Кипичный	отсутствует	
45	23:27:1301000:563	23:27:1301000:560	край Краснодарский, р-н Славянский, в границах бывшего ЗАО "Прикубанское",с запада граничит гравийная дорога , с севера осушительный канала поля №3 отд.№4 и поля №1 отд.№6,с востока оградительный канал МТФ №8,с юга вдоль трассы Краснодар-Темрюк	отсутствует	
46	23:27:1301000:568	23:27:1301000:560	край Краснодарский, р-н Славянский, в границах бывшего ЗАО "Прикубанское",с запада граничит гравийная дорога , с севера осушительный канала поля №3 отд.№4 и поля №1 отд.№6,с востока оградительный канал МТФ №8,с юга вдоль трассы Краснодар-Темрюк	отсутствует	
47	23:27:1301000:569	23:27:1301000:560	край Краснодарский, р-н Славянский, в границах бывшего ЗАО "Прикубанское",с запада граничит гравийная дорога , с севера осушительный канала поля №3 отд.№4 и поля №1 отд.№6,с востока оградительный канал МТФ №8,с юга вдоль трассы Краснодар-Темрюк	отсутствует	

№ п.п.	Кадастровый номер земельного участка (контура)	Кадастровый номер единого землепользования	Адрес	Наличие/отсутствие мелиоративных систем и ГТС	Примечания
1	2	3	4		
48	23:27:1301000:12113		установлено относительно ориентира, расположенного в границах участка. Почтовый адрес ориентира: Краснодарский край, Славянский р-н, с/п Прикубанское, в границах бывшего ЗАО "Прикубанское" в 800 метрах вдоль автодороги Темрюк-Краснодар-Кропоткин и подъездной дороги на МТФ №8	отсутствует	
49	23:27:1301000:12119		установлено относительно ориентира, расположенного в границах участка. Почтовый адрес ориентира: Краснодарский край, Славянский р-н, отд. №6 бывшего ЗАО "Прикубанское", с восточной стороны граничит с землями СТ "Хуторок", с северной стороны-с землями военного ведомства, с западной стороны - с асфальтированной дорогой на МТФ №8, и с южной стороны-вдоль автодороги Темрюк-Кропоткин	отсутствует	
50	23:27:1301000:11810		установлено относительно ориентира, расположенного в границах участка. Почтовый адрес ориентира: Краснодарский край, Славянский р-н, съезд к отделению №6 бывшего ЗАО «Прикубанское»	отсутствует	
51	23:27:1301001:72		установлено относительно ориентира, расположенного в границах участка. Почтовый адрес ориентира: "Краснодарский край, Славянский район, г. Славянск-на-Кубани, с/т ""Хуторок"", ул. Центральная, двенадцатый проезд, участок № 259"	отсутствует	
52	23:27:1306000:10769		установлено относительно ориентира, расположенного в границах участка. Почтовый адрес ориентира: Краснодарский край, Славянский р-н, район Славянского маслозавода	отсутствует	

Итого: 52

Перечень земельных участков Красноармейского р-на

№ п.п.	Кадастровый номер земельного участка (контура)	Кадастровый номер единого землепользования	Адрес	Наличие/отсутствие мелиоративных систем и ГТС	Пояснение
1	2	3	4	5	6
1	23:13:0602000:2014(2)		установлено относительно ориентира, расположенного в границах участка. Почтовый адрес ориентира: Краснодарский край, Красноармейский р-н, Трудобеликовское сельское поселение	отсутствует	
2	23:13:0602000:1173		установлено относительно ориентира, расположенного в границах участка. Почтовый адрес ориентира: Краснодарский край, Юго-западной части Красноармейского района, северо-восточнее х. Трудобеликовский в 200 м	отсутствует	
3	23:13:0602000:2041		установлено относительно ориентира, расположенного в границах участка. Почтовый адрес ориентира: Краснодарский край, Красноармейский р-н, с/п Трудобеликовское, х Трудобеликовский, автомобильная дорога "г. Краснодар - г. Темрюк - х. Белый"	отсутствует	
4	23:13:0602000:2057		установлено относительно ориентира, расположенного в границах участка. Почтовый адрес ориентира: Краснодарский край, Красноармейский р-н, д б/н, от границы хутора Трудобеликовского до границы хутора Телегин	отсутствует	
5	23:13:0602000:2056(1)		установлено относительно ориентира, расположенного в границах участка. Почтовый адрес ориентира: Краснодарский край, Красноармейский р-н, д б/н, от границы хутора Трудобеликовского до границы хутора Телегин	отсутствует	
6	23:13:0602000:1210		установлено относительно ориентира, расположенного в границах участка. Почтовый адрес ориентира: Краснодарский край, р-н Красноармейский, примерно в 50 м по направлению на восток от ориентира х.Трудобеликовский	отсутствует	
7	23:13:0602000:139		установлено относительно ориентира, расположенного в границах участка. Почтовый адрес ориентира: Краснодарский край, р-н Красноармейский, с/п Трудобеликовское, в плане границ ЗАО им. Мичурина	отсутствует	
8	23:13:0602000:296		установлено относительно ориентира, расположенного за пределами участка. Ориентир хутор Трудобеликовский. Участок находится примерно в 750 м от ориентира по направлению на в. Почтовый адрес ориентира: Краснодарский край, Красноармейский р-н	отсутствует	
9	23:13:0602000:1763		установлено относительно ориентира, расположенного в границах участка. Почтовый адрес ориентира: Краснодарский край, р-н Красноармейский, 900 м. на восток от ориентира хут. Трудобеликовский	отсутствует	
10	23:13:0602000:2100(3)		установлено относительно ориентира, расположенного в границах участка. Почтовый адрес ориентира: Краснодарский край, Красноармейский р-н, х Трудобеликовский, примерно 1700 м на северо-восток от ориентира	отсутствует	
11	23:13:0602000:2007		установлено относительно ориентира, расположенного в границах участка. Почтовый адрес ориентира: Краснодарский край, Красноармейский р-н, хут.Трудобеликовский 2500 м на северо-восток от хутора	отсутствует	
12	23:13:0602000:2006		установлено относительно ориентира, расположенного в границах участка. Почтовый адрес ориентира: Краснодарский край, Красноармейский р-н, хут.Трудобеликовский 4300 м на северо-восток от хутора	отсутствует	

Перечень земельных участков Красноармейского р-на

№ п.п.	Кадастровый номер земельного участка (контура)	Кадастровый номер единого землепользования	Адрес	Наличие/отсутствие мелиоративных систем и ГТС	256 Пояснение
1	2	3	4	5	6
13	23:13:0602000:735	23:13:0602000:773	установлено относительно ориентира, расположенного в границах участка. Почтовый адрес ориентира: Краснодарский край, Красноармейский р-н, Трудобеликовское с/п, от границы хутора Трудобеликовского до границы хутора Телегин	отсутствует	
14	23:13:0602000:2017		установлено относительно ориентира, расположенного в границах участка. Почтовый адрес ориентира: Краснодарский край, Красноармейский р-н, примерно 4950 м на северо-восток от ориентира хутор Трудобеликовский	отсутствует	
15	23:13:0602000:729		установлено относительно ориентира, расположенного за пределами участка. Ориентир хутор Телегин. Участок находится примерно в 100 м от ориентира по направлению на север. Почтовый адрес ориентира: Краснодарский край, Красноармейский район, вдоль автодороги Темрюк-Краснодар-Кропоткин	отсутствует	
16	23:13:0602002:112		установлено относительно ориентира, расположенного в границах участка. Почтовый адрес ориентира: Краснодарский край, р-н Красноармейский, х. Телегин, ул. Ленина, д. 1	отсутствует	
17	23:13:0602000:1962(38)		Краснодарский край, р-н Красноармейский, с/с Трудобеликовское сельское поселение, в 3400 метрах южнее ст.Полтавская, в границах ЗАО им. Мичурина	отсутствует	
18	23:13:0000000:482		установлено относительно ориентира, расположенного в границах участка. Почтовый адрес ориентира: Краснодарский край, р-н Красноармейский, в границах земель ЗАО им. Мичурина	отсутствует	
19	23:13:0602000:2025		установлено относительно ориентира, расположенного в границах участка. Почтовый адрес ориентира: Краснодарский край, Красноармейский р-н, автомобильная дорога "г. Тимашевск- ст-ца Полтавская"	отсутствует	
20	23:13:0602000:2026		Российская Федерация, Краснодарский край, Красноармейский район, Трудобеликовское сельское поселение, х.Телегин, ул. Кирпичная 1Б	отсутствует	
21	23:13:0702001:14		установлено относительно ориентира, расположенного в границах участка. Почтовый адрес ориентира: Краснодарский край, р-н Красноармейский, п. Полтавский, ул. Молодежная, д. 11	отсутствует	
22	23:13:0000000:741		установлено относительно ориентира, расположенного в границах участка. Почтовый адрес ориентира: 353814 Краснодарский край, Красноармейский р-н, п. Полтавский, ул. Молодежная	отсутствует	
23	23:13:0702000:551		установлено относительно ориентира, расположенного в границах участка. Почтовый адрес ориентира: Краснодарский край, Красноармейский р-н, 100 метров на северо-запад от ориентира поселок Полтавский	Канал оросительный левый - ОЛ-3 ПК о-119+11	канал принадлежит ФГБУ "Управление"Кубаньмелиоводхоз" на праве оперативного управления 23:13:0000000:1284-23/024/2018-1 от 25.06.2018 г.
24	23:13:0702000:89	23:13:0702000:184	установлено относительно ориентира, расположенного в границах участка. Почтовый адрес ориентира: Краснодарский край, р-н Красноармейский, с/п Октябрьское, на север, восток и юг от поселка Полтавского	отсутствует	
25	23:13:0702001:172		установлено относительно ориентира, расположенного в границах участка. Почтовый адрес ориентира: Краснодарский край, р-н Красноармейский, п. Полтавский, ул. Краснодарская, 21	отсутствует	

Перечень земельных участков Красноармейского р-на

№ п.п.	Кадастровый номер земельного участка (контура)	Кадастровый номер единого землепользования	Адрес	Наличие/отсутствие мелиоративных систем и ГТС	257 Пояснение
1	2	3	4	5	6
26	23:13:0702000:97	23:13:0702000:184	установлено относительно ориентира, расположенного в границах участка. Почтовый адрес ориентира: Краснодарский край, р-н Красноармейский, с/п Октябрьское, на север, восток и юг от поселка Полтавского	Есть	земельный участок расположен на территории Кубанской оросительной рисовой системы с кадастровым номером 23:13:0000000:632, находящейся в оперативном управлении ФГБУ «Управление «Кубаньмелиоводхоз» (запись № 23:13:0000000:632-23/024/2017-1 от 01.03.2017 г.).з/у - это часть Кубанской рисовой системы, включает в себя комплекс ГТС (внутрихозяйственную сеть каналов)
27	23:13:0702000:98	23:13:0702000:184	установлено относительно ориентира, расположенного в границах участка. Почтовый адрес ориентира: Краснодарский край, р-н Красноармейский, с/п Октябрьское, на север, восток и юг от поселка Полтавского	Есть	земельный участок расположен на территории Кубанской оросительной рисовой системы с кадастровым номером 23:13:0000000:632, находящейся в оперативном управлении ФГБУ «Управление «Кубаньмелиоводхоз» (запись № 23:13:0000000:632-23/024/2017-1 от 01.03.2017 г.).з/у - это часть Кубанской рисовой системы, включает в себя комплекс ГТС (внутрихозяйственную сеть каналов)
28	23:13:0702000:99	23:13:0702000:184	установлено относительно ориентира, расположенного в границах участка. Почтовый адрес ориентира: Краснодарский край, р-н Красноармейский, с/п Октябрьское, на север, восток и юг от поселка Полтавского	Есть	земельный участок расположен на территории Кубанской оросительной рисовой системы с кадастровым номером 23:13:0000000:632, находящейся в оперативном управлении ФГБУ «Управление «Кубаньмелиоводхоз» (запись № 23:13:0000000:632-23/024/2017-1 от 01.03.2017 г.).з/у - это часть Кубанской рисовой системы, включает в себя комплекс ГТС (внутрихозяйственную сеть каналов)
29	23:13:0702000:188	23:13:0702000:195	установлено относительно ориентира, расположенного в границах участка. Почтовый адрес ориентира: Краснодарский край, р-н Красноармейский, с/п Октябрьское	отсутствует	
30	23:13:0702000:79	23:13:0702000:81	установлено относительно ориентира, расположенного в границах участка. Почтовый адрес ориентира: Краснодарский край, Красноармейский р-он, от границы пос. Полтавского до границы пос. Водного и от пос. Водного до границы Ивановского с/п	отсутствует	
31	23:13:0702000:189	23:13:0702000:195	установлено относительно ориентира, расположенного в границах участка. Почтовый адрес ориентира: Краснодарский край, р-н Красноармейский, с/п Октябрьское	отсутствует	

Перечень земельных участков Красноармейского р-на

№ п.п.	Кадастровый номер земельного участка (контура)	Кадастровый номер единого землепользования	Адрес	Наличие/отсутствие мелиоративных систем и ГТС	258 Пояснение
1	2	3	4	5	6
32	23:13:0702000:105	23:13:0702000:184	установлено относительно ориентира, расположенного в границах участка. Почтовый адрес ориентира: Краснодарский край, р-н Красноармейский, с/п Октябрьское, на север, восток и юг от поселка Полтавского	Есть	земельный участок расположен на территории Кубанской оросительной рисовой системы с кадастровым номером 23:13:0000000:632, находящейся в оперативном управлении ФГБУ «Управление «Кубаньмелиоводхоз» (запись № 23:13:0000000:632-23/024/2017-1 от 01.03.2017 г.).з/у - это часть Кубанской рисовой системы, включает в себя комплекс ГТС (внутрихозяйственную сеть каналов)
33	23:13:0702000:106	23:13:0702000:184	установлено относительно ориентира, расположенного в границах участка. Почтовый адрес ориентира: Краснодарский край, р-н Красноармейский, с/п Октябрьское, на север, восток и юг от поселка Полтавского	Есть	земельный участок расположен на территории Кубанской оросительной рисовой системы с кадастровым номером 23:13:0000000:632, находящейся в оперативном управлении ФГБУ «Управление «Кубаньмелиоводхоз» (запись № 23:13:0000000:632-23/024/2017-1 от 01.03.2017 г.).з/у - это часть Кубанской рисовой системы, включает в себя комплекс ГТС (внутрихозяйственную сеть каналов)
34	23:13:0702000:107	23:13:0702000:184	установлено относительно ориентира, расположенного в границах участка. Почтовый адрес ориентира: Краснодарский край, р-н Красноармейский, с/п Октябрьское, на север, восток и юг от поселка Полтавского	Есть	земельный участок расположен на территории Кубанской оросительной рисовой системы с кадастровым номером 23:13:0000000:632, находящейся в оперативном управлении ФГБУ «Управление «Кубаньмелиоводхоз» (запись № 23:13:0000000:632-23/024/2017-1 от 01.03.2017 г.).з/у - это часть Кубанской рисовой системы, включает в себя комплекс ГТС (внутрихозяйственную сеть каналов)
35	23:13:0000000:569		Краснодарский край, Красноармейский район , поселок Водный, ул. Народная 8	отсутствует	
36	23:13:0000000:737(2)		установлено относительно ориентира, расположенного в границах участка. Почтовый адрес ориентира: 353820 Краснодарский край, Красноармейский р-н, п Водный, ул Дружбы	отсутствует	
37	23:13:0702000:110	23:13:0702000:184	установлено относительно ориентира, расположенного в границах участка. Почтовый адрес ориентира: Краснодарский край, р-н Красноармейский, с/п Октябрьское, на север, восток и юг от поселка Полтавского	примыкает к Магистральному каналу ПК 0-462	земельный участок расположен на территории Кубанской оросительной рисовой системы с кадастровым номером 23:13:0000000:632, находящейся в оперативном управлении ФГБУ «Управление «Кубаньмелиоводхоз» (запись № 23:13:0000000:632-23/024/2017-1 от 01.03.2017 г.).з/у - это часть Кубанской рисовой системы, включает в себя комплекс ГТС (внутрихозяйственную сеть каналов)Примыкает к Магистральному каналу

Перечень земельных участков Красноармейского р-на

№ п.п.	Кадастровый номер земельного участка (контура)	Кадастровый номер единого землепользования	Адрес	Наличие/отсутствие мелиоративных систем и ГТС	259 Пояснение
1	2	3	4	5	6
38	23:13:0000000:639		установлено относительно ориентира, расположенного в границах участка. Почтовый адрес ориентира: Краснодарский край, р-н Красноармейский, 2 400 метров на северо-запад от ориентира станица Ивановская	Узел №3 по Магистр. каналу пикет 204+95	земельный участок расположен на территории Кубанской оросительной рисовой системы с кадастровым номером 23:13:0000000:632, находящейся в оперативном управлении ФГБУ «Управление «Кубаньмелиоводхоз» (запись № 23:13:0000000:632-23/024/2017-1 от 01.03.2017 г.).з/у - это часть Кубанской рисовой системы, включает в себя комплекс ГТС (внутрихозяйственную сеть каналов). Магистральный
39	23:13:0802000:1308		установлено относительно ориентира, расположенного за пределами участка. Ориентир станица Ивановская. Участок находится примерно в 1680 метрах от ориентира по направлению на северо-запад. Почтовый адрес ориентира: Краснодарский край, р-н Красноармейский	отсутствует	
40	23:13:0802000:1277		установлено относительно ориентира, расположенного за пределами участка. Ориентир ст. Ивановская. Участок находится примерно в 400 м от ориентира по направлению на запад. Почтовый адрес ориентира: Краснодарский край, Красноармейский район	отсутствует	
41	23:13:0802000:1280		установлено относительно ориентира, расположенного за пределами участка. Ориентир ст. Ивановская. Участок находится примерно в 450 м от ориентира по направлению на запад. Почтовый адрес ориентира: Краснодарский край, Красноармейский район	отсутствует	
42	23:13:0801235:43		353821 Краснодарский край, Красноармейский р-н, ст-ца Ивановская, ул Рыночная, д 2 а	отсутствует	
43	23:13:0801235:41		Краснодарский край, р-н Красноармейский, ст-ца Ивановская, ул. Рыночная, 10/1	отсутствует	
44	23:13:0801291:4		установлено относительно ориентира, расположенного в границах участка. Почтовый адрес ориентира: Краснодарский край, р-н Красноармейский, с/п Ивановское, ст-ца Ивановская, ул. Рыночная, 1 а	отсутствует	
45	23:13:0801235:40		Краснодарский край, Красноармейский район, ст. Ивановская, ул. Рыночная, 1а/1	отсутствует	
46	23:13:0801254:2	23:13:0000000:80	установлено относительно ориентира, расположенного в границах участка. Почтовый адрес ориентира: Краснодарский край, Красноармейский р-он, от границы Ивановского с/п до границы станицы Ивановской и от границы станицы Ивановской до границы Новомышастовского с/п	отсутствует	
47	23:13:0802000:1276		установлено относительно ориентира, расположенного за пределами участка. Ориентир ст. Ивановская. Участок находится примерно в 1450 м от ориентира по направлению на юго-восток. Почтовый адрес ориентира: Краснодарский край, Красноармейский район	Канал Р-2-11 пк 0 до пк 124	канал принадлежит ФГБУ "Управление"Кубаньмелиоводхоз" на праве оперативного управления 23:13:0000000:1280-23/024/2018-1 от 26.06.2018 г.
48	23:13:0902000:504	23:13:0902000:1313	установлено относительно ориентира, расположенного в границах участка. Почтовый адрес ориентира: Краснодарский край, р-н Красноармейский, в плане границ СПК КПЗ "Россия"	отсутствует	

Перечень земельных участков Красноармейского р-на

№ п.п.	Кадастровый номер земельного участка (контура)	Кадастровый номер единого землепользования	Адрес	Наличие/отсутствие мелиоративных систем и ГТС	260 Пояснение
1	2	3	4	5	6
49	23:13:0902000:507	23:13:0902000:1313	установлено относительно ориентира, расположенного в границах участка. Почтовый адрес ориентира: Краснодарский край, р-н Красноармейский, в плане границ СПК КПЗ "Россия"	отсутствует	
50	23:13:0902000:508	23:13:0902000:1313	установлено относительно ориентира, расположенного в границах участка. Почтовый адрес ориентира: Краснодарский край, р-н Красноармейский, в плане границ СПК КПЗ "Россия"	отсутствует	
51	23:13:0902000:509	23:13:0902000:1313	установлено относительно ориентира, расположенного в границах участка. Почтовый адрес ориентира: Краснодарский край, р-н Красноармейский, в плане границ СПК КПЗ "Россия"	отсутствует	
52	23:13:0902000:510	23:13:0902000:1313	установлено относительно ориентира, расположенного в границах участка. Почтовый адрес ориентира: Краснодарский край, р-н Красноармейский, в плане границ СПК КПЗ "Россия"	отсутствует	
53	23:13:0902000:514	23:13:0902000:1313	установлено относительно ориентира, расположенного в границах участка. Почтовый адрес ориентира: Краснодарский край, р-н Красноармейский, в плане границ СПК КПЗ "Россия"	отсутствует	
54	23:13:0902000:515	23:13:0902000:1313	установлено относительно ориентира, расположенного в границах участка. Почтовый адрес ориентира: Краснодарский край, р-н Красноармейский, в плане границ СПК КПЗ "Россия"	отсутствует	
55	23:13:0902000:520	23:13:0902000:1313	установлено относительно ориентира, расположенного в границах участка. Почтовый адрес ориентира: Краснодарский край, р-н Красноармейский, в плане границ СПК КПЗ "Россия"	отсутствует	
56	23:13:0902000:528	23:13:0902000:1313	установлено относительно ориентира, расположенного в границах участка. Почтовый адрес ориентира: Краснодарский край, р-н Красноармейский, в плане границ СПК КПЗ "Россия"	отсутствует	
57	23:13:0902000:1369	23:13:0902000:1370	Краснодарский край, Красноармейский р-он, от границы Ивановского с/п до границы станицы Новомышастовской и от границы станицы Новомышастовской до границы Марьянского с/п	отсутствует	
58	23:13:0902000:534	23:13:0902000:1313	установлено относительно ориентира, расположенного в границах участка. Почтовый адрес ориентира: Краснодарский край, р-н Красноармейский, в плане границ СПК КПЗ "Россия"	отсутствует	
59	23:13:0902000:535	23:13:0902000:1313	установлено относительно ориентира, расположенного в границах участка. Почтовый адрес ориентира: Краснодарский край, р-н Красноармейский, в плане границ СПК КПЗ "Россия"	отсутствует	
60	23:13:0902000:537	23:13:0902000:1313	установлено относительно ориентира, расположенного в границах участка. Почтовый адрес ориентира: Краснодарский край, р-н Красноармейский, в плане границ СПК КПЗ "Россия"	отсутствует	
61	23:13:0902000:1314	23:13:0000000:4	установлено относительно ориентира, расположенного в границах участка. Почтовый адрес ориентира: Краснодарский край, р-н Красноармейский	не найдено	

Перечень земельных участков Красноармейского р-на

№ п.п.	Кадастровый номер земельного участка (контура)	Кадастровый номер единого землепользования	Адрес	Наличие/отсутствие мелиоративных систем и ГТС	261 Пояснение
1	2	3	4	5	6
62	23:13:0901248:3		установлено относительно ориентира, расположенного в границах участка. Почтовый адрес ориентира: край Краснодарский, Красноармейский р-н, ст. Новомышастовская, поворот на х. Прикубанский	отсутствует	
63	23:13:0901248:44		Российская Федерация, Краснодарский край, Красноармейский район, Новомышастовское сельское поселение, станица Новомышастовская, улица Кирова, 2-8	отсутствует	
64	23:13:0901248:12		установлено относительно ориентира, расположенного в границах участка. Почтовый адрес ориентира:Краснодарский край, р-н Красноармейский, в границах станицы Новомышастовской	отсутствует	
65	23:13:0901248:21		Краснодарский край, р-н Красноармейский, по ул.Прикубанской в юго-западной части станицы Новомышастовской	отсутствует	
66	23:13:0901248:38		Краснодарский край, Красноармейский р-н, ст-ца Новомышастовская, ул Западная, д 2Д	отсутствует	
67	23:13:0901248:15		установлено относительно ориентира, расположенного в границах участка. Почтовый адрес ориентира: Краснодарский край, Красноармейский р-н, ст-ца Новомышастовская, ул Прикубанская, д 2/3	отсутствует	
68	23:13:0902000:952	23:13:0902000:1254	установлено относительно ориентира, расположенного в границах участка. Почтовый адрес ориентира: Краснодарский край, р-н Красноармейский, с/п Новомышастовское, в плане границ СПК КПЗ "Россия"	отсутствует	
69	23:13:0901285:6		установлено относительно ориентира, расположенного за пределами участка. Ориентир станица Новомышастовская. Участок находится примерно в 690 м от ориентира по направлению на юго-запад. Почтовый адрес ориентира: Краснодарский край, р-н Красноармейский	отсутствует	
70	23:13:0901285:7		установлено относительно ориентира, расположенного за пределами участка. Ориентир станица Новомышастовская. Участок находится примерно в 870 м от ориентира по направлению на юго-запад. Почтовый адрес ориентира: Краснодарский край, р-н Красноармейский	отсутствует	
71	23:13:0000000:346(2)		установлено относительно ориентира, расположенного в границах участка. Почтовый адрес ориентира: Краснодарский край, р-н Красноармейский, ст-ца Новомышастовская, ул. Красная	отсутствует	
72	23:13:0901285:69		установлено относительно ориентира, расположенного в границах участка. Почтовый адрес ориентира: Краснодарский край, Красноармейский р-н, Новомышастовское с/п, 50 метров на юго-восток от ориентира ст. Новомышастовская	отсутствует	
73	23:13:0901285:67		установлено относительно ориентира, расположенного в границах участка. Почтовый адрес ориентира: Краснодарский край, Красноармейский район, Новомышастовское сельское поселение	отсутствует	
74	23:13:1002004:2		установлено относительно ориентира, расположенного в границах участка. Почтовый адрес ориентира: Краснодарский край, Красноармейский район, СХПК "Марьянский"	отсутствует	

Перечень земельных участков Красноармейского р-на

№ п.п.	Кадастровый номер земельного участка (контура)	Кадастровый номер единого землепользования	Адрес	Наличие/отсутствие мелиоративных систем и ГТС	262 Пояснение
1	2	3	4	5	6
75	23:13:1002000:452	23:13:1002000:460	установлено относительно ориентира, расположенного за пределами участка. Ориентир станица Марьянская. Участок находится примерно в 2500 м от ориентира по направлению на север. Почтовый адрес ориентира: Краснодарский край, Красноармейский район.	отсутствует	
76	23:13:1002000:1821		установлено относительно ориентира, расположенного в границах участка. Почтовый адрес ориентира: Краснодарский край, Красноармейский р-н	отсутствует	
77	23:13:1002000:453	23:13:1002000:460	установлено относительно ориентира, расположенного за пределами участка. Ориентир станица Марьянская. Участок находится примерно в 2500 м от ориентира по направлению на север. Почтовый адрес ориентира: Краснодарский край, Красноармейский район.	отсутствует	
78	23:13:0000000:594(7)		установлено относительно ориентира, расположенного в границах участка. Почтовый адрес ориентира: Краснодарский край, Красноармейский р-н, с/п Марьянское	отсутствует	
79	23:13:0000000:1355(22)		р-н Красноармейский	отсутствует	
80	23:13:1002000:1264(3)		установлено относительно ориентира, расположенного в границах участка. Почтовый адрес ориентира: Краснодарский край, Красноармейский район, Марьянское с/п, 6700 метров на северо-восток от ориентира ст. Марьянская	отсутствует	
81	23:13:1002000:543	23:13:1002000:572	установлено относительно ориентира, расположенного в границах участка. Почтовый адрес ориентира: Краснодарский край, Красноармейский район, на территории СПК " Марьянский"	отсутствует	
82	23:13:1002000:546	23:13:1002000:572	установлено относительно ориентира, расположенного в границах участка. Почтовый адрес ориентира: Краснодарский край, Красноармейский район, на территории СПК " Марьянский"	отсутствует	
83	23:13:1002000:545	23:13:1002000:572	установлено относительно ориентира, расположенного в границах участка. Почтовый адрес ориентира: Краснодарский край, Красноармейский район, на территории СПК " Марьянский"	отсутствует	
84	23:13:1002000:1258		установлено относительно ориентира, расположенного в границах участка. Почтовый адрес ориентира: Краснодарский край, Красноармейский район, 1800 м на север от станицы Марьянская	отсутствует	
85	23:13:1002000:548	23:13:1002000:572	установлено относительно ориентира, расположенного в границах участка. Почтовый адрес ориентира: Краснодарский край, Красноармейский район, на территории СПК " Марьянский"	отсутствует	
86	23:13:1002000:1264(1)		установлено относительно ориентира, расположенного в границах участка. Почтовый адрес ориентира: Краснодарский край, Красноармейский район, Марьянское с/п, 6700 метров на северо-восток от ориентира ст. Марьянская	отсутствует	
87	23:13:1002000:550	23:13:1002000:572	установлено относительно ориентира, расположенного в границах участка. Почтовый адрес ориентира: Краснодарский край, Красноармейский район, на территории СПК " Марьянский"	отсутствует	
88	23:13:1002000:1263		Краснодарский край, Красноармейский район, 2000 метров на северо-восток от ст.Марьянская	отсутствует	
89	23:13:1002000:443	23:13:1002000:444	установлено относительно ориентира, расположенного в границах участка. Почтовый адрес ориентира: Краснодарский край, Красноармейский район, на территории СПК " Марьянский"	отсутствует	

Перечень земельных участков Красноармейского р-на

№ п.п.	Кадастровый номер земельного участка (контура)	Кадастровый номер единого землепользования	Адрес	Наличие/отсутствие мелиоративных систем и ГТС	263 Пояснение
1	2	3	4	5	6
90	23:13:1002000:438		установлено относительно ориентира, расположенного за пределами участка. Ориентир станция Марьянская. Участок находится примерно в 3000 м от ориентира по направлению на северо-восток. Почтовый адрес ориентира: Краснодарский край, р-н Красноармейский	отсутствует	
91	23:13:1002000:1035(1)		установлено относительно ориентира, расположенного в границах участка. Почтовый адрес ориентира: Краснодарский край, р-н Красноармейский, примерно в 4800м на северо-восток от ст. Марьянской	отсутствует	
92	23:13:1002000:1264(2)		установлено относительно ориентира, расположенного в границах участка. Почтовый адрес ориентира: Краснодарский край, Красноармейский район, Марьянское с/п, 6700 метров на северо-восток от ориентира ст. Марьянская	отсутствует	
93	23:13:1002000:692		установлено относительно ориентира, расположенного в границах участка. Почтовый адрес ориентира: Краснодарский край, р-н Красноармейский, с/п Марьянское, ст-ца Марьянская, примерно в 6500 м по направлению на северо-восток от станицы	отсутствует	
94	23:13:1002000:689		установлено относительно ориентира, расположенного в границах участка. Почтовый адрес ориентира: Краснодарский край, р-н Красноармейский, с/п Марьянское, ст-ца Марьянская, примерно в 6500 м по направлению на северо-восток от станицы	отсутствует	

Итого: 94

Обращаем внимание, что "Волоконно-оптическая линия связи "Новорожденская-Темрюк" пересекает сбросной канал Полтавского Ерика, принадлежащий ФГБУ Управление"Кубаньмелиоводхоз", не отмежеван, в точке с координатами 45.285261 38.240942;

пересекает Ангелинский Ерик, принадлежащий ФГБУ Управление"Кубаньмелиоводхоз", не отмежеван, в точке с коор. 45.286275 38.406786



Акционерное общество

УПРАВЛЕНИЕ ПЕРСПЕКТИВНЫХ ТЕХНОЛОГИЙ

АО «УПТ» ул. Самокатная, д.1, стр. 2,
Москва, 111033;
тел./факс: (499) 323-37-10, 323-37-11;
E-mail: mail@upt.ru
ОКПО 13152639 ОГРН 1027739143717
ИНН/КПП 7723022111/772201001

Министру
сельского хозяйства
Российской Федерации

Д. Н. Патрушеву

Орликов переулок, д. 1/11,
г. Москва, 107996

21.07.2020 № У-2019

на _____ от _____

О предоставлении информации и согласовании размещения Объекта

Уважаемый Дмитрий Николаевич!

В соответствии с Государственным контрактом АО «Управление перспективных технологий» (далее – АО «УПТ») в интересах ФГКУ «В/ч 71330» выполняет комплекс работ по оформлению разрешительной документации на строительство линейного объекта федерального значения: Волоконно-оптическая линия связи «Новорождественская-Темрюк» (далее – Объект) в границах Краснодарского края.

В дополнении к ответу от 17.04.2020 №20/1058 (письмо №И-832 от 17.03.2020), АО «УПТ» просит Вас предоставить информацию о наличии/отсутствии мелиоративных систем и гидротехнических сооружений в границах Кореновского, Динского и Выселковского районов Краснодарского края, согласно планируемого размещения Объекта в границах земельных участков, перечень указан в Приложении.

В случае отсутствия в границах планируемого размещения Объекта вышеперечисленных мелиоративных систем и гидротехнических сооружений, просим Вас согласовать размещение линейного объекта федерального значения: Волоконно-оптическая линия связи «Новорождественская-Темрюк».

На основании вышеизложенное, просим Вас направить ответ на бумажном носителе по адресу: 111033, г. Москва, ул. Самокатная, дом 1, строение 2, а так же в электронном виде на почту: merenkova@upt.ru.

Приложение:

1. Перечень земельных участков по Кореновскому р-ну на 8 л., 1 экз.;
2. Перечень земельных участков по Динскому р-ну на 12 л., 1 экз.;
3. Перечень земельных участков по Выселковскому р-ну на 8 л., 1 экз.;
4. Копия письма АО «УПТ» от 17.03.2020 №И-832 на 2 л., в 1 экз.;
5. Ответ Министерского сельского хозяйства РФ от 17.04.2020 №20/1058 на 2 л., в 1 экз.;
6. CD-диск с перечнем земельных участков по районам в Excel.

Заместитель генерального директора

Анд. А. Стрельченко



**МИНИСТЕРСТВО
СЕЛЬСКОГО ХОЗЯЙСТВА
РОССИЙСКОЙ ФЕДЕРАЦИИ**
(Минсельхоз России)

ДЕПАРТАМЕНТ МЕЛИОРАЦИИ
(Депмелиорация)

Орликов пер., 1/11, Москва, 107996
Для телеграмм: Москва 84
Минроссельхоз
телефон/факс: (495) 607-88-37
E-mail: info@mel.mcx.ru
<http://www.mcx.ru>

АО «Управление
перспективных технологий»

ул. Самокатная, д. 1, стр. 2,
Москва, 111033

merenkova@upt.ru

14.08.2020 20/2040

Департамент мелиорации Минсельхоза России рассмотрел обращение от 21.07.2020 № И-2012 по вопросу представления сведений о наличии (отсутствии) мелиоративных систем и гидротехнических сооружений на территории расположения проектируемого линейного объекта «Волоконно-оптическая линия связи «Новорождественская-Темрюк» (далее – Объект), расположенного в Кореновском, Динском и Выселковском районах Краснодарского края в границах земельных участков согласно Приложению в соответствии с перечнем прилагаемых кадастровых номеров земельных участков предполагаемого размещения Объекта и сообщает.

Согласно статье 10 Федерального закона от 10.01.1996 № 4-ФЗ «О мелиорации земель», мелиоративные системы и отдельно расположенные гидротехнические сооружения в соответствии с гражданским законодательством Российской Федерации могут находиться в частной, государственной, муниципальной и иных формах собственности.

Пунктом 5.4 Положения о Министерстве сельского хозяйства Российской Федерации, утвержденного постановлением Правительства Российской Федерации от 12.06.2008 № 450 (далее – Положение), Минсельхоз России определен федеральным органом исполнительной власти, осуществляющим функции по управлению государственным имуществом на подведомственных предприятиях и учреждениях, осуществляющим в порядке и пределах, определенных федеральными законами, актами Президента Российской Федерации и Правительства

« 25 »	Вх. № 1164
21	ОР 20.08.2020
Всех заинтересованных лиц	

Российской Федерации, полномочия собственника в отношении федерального имущества, необходимого для обеспечения исполнения функций федеральных органов государственной власти в установленной сфере деятельности, в том числе имущества, переданного федеральным государственным учреждениям, федеральным государственным унитарным предприятиям и казенным предприятиям, подведомственным Минсельхозу России.

Согласование технических условий не отнесено Положением к полномочиям Минсельхоза России и его структурных подразделений.

Информация о наличии (отсутствии) мелиоративных систем и гидротехнических сооружений федеральной собственности на земельных участках предполагаемого размещения Объекта представлена в приложении к настоящему письму.

По вопросу земельных участков, находящихся на праве постоянного (бессрочного) пользования за федеральным государственным бюджетным учреждением «Управление мелиорации земель и сельскохозяйственного водоснабжения по Краснодарскому краю», вашей организации необходимо обратиться в Учреждение (350058, г. Краснодар, ул. Селезнева, д. 242, e-mail: info@kmvh.ru, тел. (861) 231-44-69, (861) 231-54-51).

Приложение: 1. Перечень земельных участков по Кореновскому р-ну на 7 л.
2. Перечень земельных участков по Динскому р-ну на 8 л.
3. Перечень земельных участков по Выселковскому р-ну на 8 л.

Заместитель директора

Н.А. Серегин



№ п.п.	Кадастровый номер земельного участка (контура)	Кадастровый номер единого землепользования	Адрес	Наличие/отсутствие мелiorативных систем и ГТС	Примечание
1	2	3	4	5	6
1	23:00:0000000:1045	-	Краснодарский край, р-н Кореновский, в границах Журавского с/п, а/д "подъезд к п. Комсомольский "	отсутствует	
2	23:12:0402000:396	-	Краснодарский край, р-н Кореновский, в границах Журавского с/п, а/д "подъезд к п. Комсомольский "	отсутствует	
3	23:12:0402000:397	-	Краснодарский край, р-н Кореновский, в границах Журавского с/п, а/д "подъезд к п. Комсомольский "	отсутствует	
4	23:12:0402000:324(1)	-	Краснодарский край, р-н Кореновский, участок расположен в 2,5 км севернее ст. Журавской	отсутствует	
5	23:12:0402000:372	-	Краснодарский край, р-н Кореновский, участок расположен в 2,5 км севернее ст. Журавской	отсутствует	
6	23:12:0402000:157	23:12:0000000:57	кр Краснодарский, р-н Кореновский, с/п Журавское, в границах ЗАО "Кубань"	отсутствует	
7	23:12:0402000:156	23:12:0000000:57	кр Краснодарский, р-н Кореновский, с/п Журавское, в границах ЗАО "Кубань"	отсутствует	
8	23:12:0402000:17	23:12:0402000:114	Краснодарский край, Кореновский район	отсутствует	
9	23:12:0402000:322(1)		установлено относительно ориентира, расположенного за пределами участка. Ориентир ст-ца Журавская. Участок находится примерно в 2,5 км от ориентира по направлению на север. Почтовый адрес ориентира: Краснодарский край, р-н Кореновский	отсутствует	
10	23:12:0402000:303		установлено относительно ориентира, расположенного в границах участка. Почтовый адрес ориентира: Краснодарский край, р-н Кореновский	отсутствует	
11	23:12:0402000:22	23:12:0402000:114	Краснодарский край. Кореновский район	отсутствует	
12	23:12:0402000:66	23:12:0402000:114	установлено относительно ориентира, расположенного за пределами участка. Ориентир ст. Журавской. Участок находится примерно в 2,5 км от ориентира по направлению на север. Почтовый адрес ориентира: Краснодарский край, Кореновский район	отсутствует	
13	23:12:0402000:404		установлено относительно ориентира, расположенного в границах участка. Почтовый адрес ориентира: Краснодарский край, р-н Кореновский, ст-ца Журавская. участок находится примерно в 1,0 км от ориентира по направлению на северо-запад	отсутствует	
14	23:12:0402000:173	23:12:0000000:57	кр Краснодарский, р-н Кореновский, с/п Журавское, в границах ЗАО "Кубань"	отсутствует	
15	23:12:0402000:384	-	Краснодарский край, р-н Кореновский, участок расположен в 1,0 км северо-западнее ст. Журавская	отсутствует	
16	23:12:0402000:333		установлено относительно ориентира, расположенного в границах участка. Почтовый адрес ориентира: Краснодарский край, Кореновский район, участок расположен в 1,0 км северо-западнее ст. Журавская	отсутствует	
17	23:12:0402000:366		установлено относительно ориентира, расположенного в границах участка. Почтовый адрес ориентира: Краснодарский край, Кореновский район	отсутствует	

№ п.п.	Кадастровый номер земельного участка (контура)	Кадастровый номер единого землепользования	Адрес	Наличие/отсутствие межевых систем и ГТС	Примечание
1	2	3	4	5	6
18	23:12:0401014:17	-	Краснодарский край, р-н Кореновский, участок находится примерно в 1,3 км по направлению на запад от ориентира край Краснодарский, район Кореновский, с/п Журавское, ст. Журавская, расположенного за пределами участка	отсутствует	
19	23:12:0401014:1		установлено относительно ориентира, расположенного в границах участка. Почтовый адрес ориентира: Краснодарский край, Кореновский район, северная окраина ст. Журавской	отсутствует	
20	23:12:0401014:2		установлено относительно ориентира, расположенного за пределами участка. Ориентир ст. Журавская. Участок находится примерно в 0,1 км от ориентира по направлению на северо-запад. Почтовый адрес ориентира: Краснодарский край, Кореновский район, в 0,1 км севернее ст. Журавской, автодорога "Дон", км 1264-700 (с/паша)	отсутствует	
21	23:12:0402000:202	23:12:0000000:57	кр Краснодарский, р-н Кореновский, с/п Журавское, в границах ЗАО "Кубань."	отсутствует	
22	23:12:0402000:311	-	край Краснодарский, район Кореновский, участок расположен в 1,0 км северо-западнее ст. Журавская	отсутствует	
23	23:12:0402000:86	23:12:0402000:115	край Краснодарский, р-н Кореновский, с/п Журавское	отсутствует	
24	23:12:0402000:3	-	Краснодарский край, Кореновский район	отсутствует	
25	23:12:0402000:201	23:12:0000000:57	кр Краснодарский, р-н Кореновский, с/п Журавское, в границах ЗАО "Кубань"	отсутствует	
26	23:12:0402000:85	23:12:0402000:115	установлено относительно ориентира, расположенного за пределами участка. Ориентир ст. Журавская. Участок находится примерно в 1 км от ориентира по направлению на северо-запад. Почтовый адрес ориентира: край Краснодарский, р-н Кореновский, с/п Журавское	отсутствует	
27	23:12:0000000:1144(1)	-	Российская Федерация, Краснодарский край, р-н Кореновский, с/п Журавское, ст-ца Журавская, ул. Братская, №03 221 810 ОП МП 21	отсутствует	
28	23:12:0000000:1197(3)	-	Краснодарский край, р-н Кореновский, ст-ца Журавская	отсутствует	
29	23:12:0401003:49	-	Краснодарский край, р-н Кореновский, ст. Журавская, ул. Братская	отсутствует	
30	23:12:0401009:71		установлено относительно ориентира, расположенного в границах участка. Почтовый адрес ориентира: Краснодарский край, Кореновский район	отсутствует	
31	23:12:0401017:24		установлено относительно ориентира, расположенного в границах участка. Почтовый адрес ориентира: Краснодарский край, р-н Кореновский	отсутствует	
32	23:12:0401017:23		установлено относительно ориентира, расположенного в границах участка. Почтовый адрес ориентира: Краснодарский край, р-н Кореновский, местоположение установлено относительно ориентира, расположенного за пределами участка. Ориентир ст. Журавская. Участок находится примерно в 0,1 км от ориентира по направлению на юго-запад	отсутствует	
33	23:12:0401017:22		установлено относительно ориентира, расположенного в границах участка. Почтовый адрес ориентира: Краснодарский край, р-н Кореновский, местоположение установлено относительно ориентира, расположенного за пределами участка. Ориентир ст. Журавская. Участок находится примерно в 0,1 км от ориентира по направлению на юго-запад	отсутствует	

Перечень земельных участков Кореновского р-на

270

№ п.п.	Кадастровый номер земельного участка (контура)	Кадастровый номер единого землепользования	Адрес	Наличие/отсутствие межевых систем в ГТС	Примечание
1	2	3	4	5	6
34	23:12:0000000:316	-	Краснодарский край, р-н Кореновский, участок находится примерно в 1,5 км по направлению на юго-запад от ориентира Краснодарский край Кореновский район, с/п Журавское, ст.Журавская, расположенного за пределами участка	отсутствует	
35	23:12:0000000:1201	-	Краснодарский край, р-н Кореновский, ст-ца Журавская, 0,1 км юго-западнее ст. Журавская	отсутствует	
36	23:12:0000000:1202	-	Краснодарский край, р-н Кореновский, ст-ца Журавская, 0,1 км юго-западнее ст. Журавская	отсутствует	
37	23:12:0000000:761(1)	-	местоположение установлено относительно ориентира, расположенного в границах участка. Почтовый адрес ориентира: Краснодарский край, р-н Кореновский, с/п Журавское, секция 09, контур А1, А5, секция 02, контур А115	отсутствует	
38	23:12:0401017:19	23:12:0000000:57	кр Краснодарский, р-н Кореновский, с/п Журавское, в границах ЗАО "Кубань"	отсутствует	
39	23:12:0000000:765(2)		установлено относительно ориентира, расположенного в границах участка. Почтовый адрес ориентира: Краснодарский край, р-н Кореновский, с/п Журавское, в границах ЗАО «Кубань»	отсутствует	
40	23:12:0000000:734		установлено относительно ориентира, расположенного в границах участка. Почтовый адрес ориентира: Краснодарский край, Кореновский район	отсутствует	
41	23:12:0000000:761(2)	-	Краснодарский край, р-н Кореновский, с/п Журавское, секция 09, контур А1, А5, секция 02, контур А115	отсутствует	
42	23:12:0602000:32	23:12:0000000:62	край Краснодарский, р-н Кореновский, в границах ЗАО "им.Ленина"	отсутствует	
43	23:12:0602000:18	23:12:0602000:4	Краснодарский край, р-н Кореновский, г. Кореновск, х. Малеванный, 0,2 км севернее северной окраины х.Малеванного	отсутствует	
44	23:12:0602000:19	23:12:0602000:4	Краснодарский край, р-н Кореновский, г. Кореновск, х. Малеванный, 0,2 км севернее северной окраины х.Малеванного	отсутствует	
45	23:12:0602000:6	-	Краснодарский край, р-н Кореновский, Северная окраина Кореновского городского округа	отсутствует	
46	23:12:0601053:4	-	Краснодарский край, р-н Кореновский, г. Кореновск, х. Малеванный, 0,3 км севернее х. Малеванного	отсутствует	
47	23:12:0601053:3	-	Краснодарский край, р-н Кореновский, г. Кореновск, х. Малеванный, 0,3 км севернее х. Малеванного	отсутствует	
48	23:12:0602000:37	-	Краснодарский край, р-н Кореновский, г. Кореновск, х. Малеванный, 0,3 км севернее х. Малеванного	отсутствует	
49	23:12:0601053:1		установлено относительно ориентира, расположенного за пределами участка. Ориентир х. Малеванный. Участок находится примерно в 0,3км от ориентира по направлению на север. Почтовый адрес ориентира: Краснодарский край, р-н Кореновский	отсутствует	
50	23:12:0602000:33	23:12:0000000:62	край Краснодарский, р-н Кореновский, в границах ЗАО "им.Ленина"	отсутствует	

Перечень земельных участков Кореновского р-на

271

№ п.п.	Кадастровый номер земельного участка (контура)	Кадастровый номер единого землепользования	Адрес	Наличие/отсутствие межепоративных систем в ГТС	Примечание
1	2	3	4	5	6
51	23:12:0000000:1022(2)	-	Краснодарский край, р-н Кореновский, Кореновское городское поселение, хутор Малеванный, улица Солнечная	отсутствует	
52	23:12:0601054:96	-	установлено относительно ориентира, расположенного за пределами участка. Ориентир х. Малеванный. Участок находится примерно в 0,1 км от ориентира по направлению на юго-восток. Почтовый адрес ориентира: Краснодарский край, р-н Кореновский, х. Малеванный	отсутствует	
53	23:12:0603000:657(5)	-	Краснодарский край, р-н Кореновский, х. Малеванный, южная окраина	отсутствует	
54	23:12:0603000:152	23:12:0000000:62	край Краснодарский, р-н Кореновский, в границах ЗАО "им.Ленина"	отсутствует	
55	23:12:0603000:657(4)	-	Краснодарский край, р-н Кореновский, х. Малеванный, южная окраина	отсутствует	
56	23:12:0603000:151	23:12:0000000:62	край Краснодарский, р-н Кореновский, в границах ЗАО "им.Ленина"	отсутствует	
57	23:12:0603000:657(2)	-	Краснодарский край, р-н Кореновский, х. Малеванный, южная окраина	отсутствует	
58	23:12:0603000:150	23:12:0000000:62	край Краснодарский, р-н Кореновский, в границах ЗАО "им.Ленина"	отсутствует	
59	23:12:0603000:657(8)	-	Краснодарский край, р-н Кореновский, х. Малеванный, южная окраина	отсутствует	
60	23:12:0603000:186	-	установлено относительно ориентира, расположенного в границах участка. Ориентир -. Участок находится примерно в 2 км от ориентира по направлению на север. Почтовый адрес ориентира: Краснодарский край, р-н Кореновский, г. Кореновск	отсутствует	
61	23:12:0603000:148	23:12:0000000:62	край Краснодарский, р-н Кореновский, в границах ЗАО "им.Ленина"	отсутствует	
62	23:12:0603000:657(1)	-	Краснодарский край, р-н Кореновский, х. Малеванный, южная окраина	отсутствует	
63	23:12:0603000:147	23:12:0000000:62	край Краснодарский, р-н Кореновский, в границах ЗАО "им.Ленина"	отсутствует	
64	23:12:0603000:657(7)	-	Краснодарский край, р-н Кореновский, х. Малеванный, южная окраина	отсутствует	
65	23:12:0603000:656	-	Краснодарский край, р-н Кореновский	отсутствует	
66	23:12:0603000:657(9)	-	Краснодарский край, р-н Кореновский, х. Малеванный, южная окраина	отсутствует	
67	23:12:0603000:142	23:12:0000000:62	край Краснодарский, р-н Кореновский, в границах ЗАО "им.Ленина"	отсутствует	
68	23:12:0603000:734(3)		установлено относительно ориентира, расположенного в границах участка. Почтовый адрес ориентира: Краснодарский край, Кореновский р-н	отсутствует	
69	23:12:0603000:684	23:12:0000000:62	край Краснодарский, р-н Кореновский, в границах ЗАО "им.Ленина"	отсутствует	
70	23:12:0603000:67(1)	-	Краснодарский край, Кореновский район, а/д "Кореновск-Тимашевск"	отсутствует	
71	23:12:0606001:1274(2)		установлено относительно ориентира, расположенного в границах участка. Почтовый адрес ориентира: Краснодарский край, Кореновский р-н, г. Кореновск	отсутствует	

№ п.п.	Кадастровый номер земельного участка (контура)	Кадастровый номер единого землепользования	Адрес	Наличие/отсутствие межевых/границевых систем и ГТС	Примечание
1	2	3	4	5	6
72	23:12:0606001:1344(4)		установлено относительно ориентира, расположенного в границах участка. Почтовый адрес ориентира: Краснодарский край, Кореновский р-н, г. Кореновск, установлено относительно ориентира, расположенного в границах участка. Почтовый адрес ориентира: Краснодарский край, р-н Кореновский, г. Кореновск, садово-огородническое товарищество "Бейсужек"	отсутствует	
73	23:12:0606001:478		установлено относительно ориентира, расположенного в границах участка. Почтовый адрес ориентира: Краснодарский край, р-н Кореновский, г. Кореновск, Северо-западная окраина Кореновского городского округа, Садовое товарищество "Бейсужек", д. 24а	отсутствует	
74	23:12:0608000:131	-	Краснодарский край, р-н Кореновский, 1,1 км западнее г. Кореновск	отсутствует	
75	23:12:0608000:930	-	Краснодарский край, р-н Кореновский	отсутствует	
76	23:12:0608000:176	23:12:0000000:62	край Краснодарский, р-н Кореновский, в границах ЗАО "им.Ленина"	отсутствует	
77	23:12:0608000:357(5)	-	Краснодарский край, Кореновский район, г. Кореновск, юго-западная окраина	отсутствует	
78	23:12:0608000:357(4)	-	Краснодарский край, Кореновский район, г. Кореновск, юго-западная окраина	отсутствует	
79	23:12:0608000:357(8)	-	Краснодарский край, Кореновский район, г. Кореновск, юго-западная окраина	отсутствует	
80	23:12:0608000:357(1)		Краснодарский край, Кореновский район, г. Кореновск, юго-западная окраина	отсутствует	
81	23:12:0608000:183	23:12:0000000:62	край Краснодарский, р-н Кореновский, в границах ЗАО "им.Ленина"	отсутствует	
82	23:12:0608000:357(11)	-	Краснодарский край, Кореновский район, г. Кореновск, юго-западная окраина	отсутствует	
83	23:12:0608000:762	-	Краснодарский край, р-н Кореновский	отсутствует	
84	23:12:0608000:666(3)	-	Краснодарский край, р-н Кореновский, г. Кореновск, 1,9 км юго-западнее	отсутствует	
85	23:12:0608000:144	23:12:0608000:10	Краснодарский край, р-н Кореновский, г. Кореновск, 1,9 км юго-западнее окраины г. Кореновск	отсутствует	
86	23:12:0608000:218	-	Краснодарский край, р-н Кореновский, г. Кореновск	отсутствует	
87	23:12:0608000:186	23:12:0000000:62	край Краснодарский, р-н Кореновский, в границах ЗАО "им.Ленина"	отсутствует	
88	23:12:0608000:666(6)	-	353182 Краснодарский край, Кореновский р-н, г. Кореновск, 1,9 км юго-западнее	отсутствует	
89	23:12:0608000:666(5)	-	353182 Краснодарский край, Кореновский р-н, г. Кореновск, 1,9 км юго-западнее	отсутствует	

№ п.п.	Кадастровый номер земельного участка (контура)	Кадастровый номер единого землепользования	Адрес	Наличие/отсутствие межепоративных систем и ГТС	Примечание
1	2	3	4	5	6
90	23:12:0608000:652	-	Краснодарский край, р-н Кореновский, установлено относительно ориентира Краснодарский край, Кореновский район, в/д «подъезд к ст. Сергиевская» в границах Кореновского г/п, расположенного в границах участка	отсутствует	
91	23:12:0000000:1188(1)	-	Краснодарский край, ст-ца Платнировская, Участок находится примерно в 1,5 км от ориентира по направлению на северо-запад	отсутствует	
92	23:12:0903000:426	-	Краснодарский край, р-н Кореновский, ст-ца Платнировская, Участок находится примерно в 1,5 км от ориентира по направлению на северо-запад	отсутствует	
93	23:12:0903000:423	-	Краснодарский край, р-н Кореновский, ст-ца Платнировская, Участок находится примерно в 1,5 км от ориентира по направлению на северо-запад	отсутствует	
94	23:12:0903000:11(1)	-	установлено относительно ориентира, расположенного за пределами участка. Ориентир ст-ца Платнировская. Участок находится примерно в 3,7 км от ориентира по направлению на северо-запад. Почтовый адрес ориентира: Краснодарский край, р-н Кореновский, с/п Платнировское	отсутствует	
95	23:12:0903000:390(3)	-	местоположение установлено относительно ориентира, расположенного в границах участка. Почтовый адрес ориентира: Краснодарский край, р-н Кореновский, участок находится примерно в 1,1-1,5 км по направлению на северо-запад от ориентира Краснодарский край, Кореновский район, ст.Платнировская	отсутствует	
96	23:12:0903000:15	23:12:0903000:18	Краснодарский край, р-н Кореновский, с/п Платнировское	отсутствует	
97	23:12:0904000:327	-	Краснодарский край, Кореновский район, с/п Платнировское	отсутствует	
98	23:12:0904000:102	23:12:0904000:104	Краснодарский край, р-н Кореновский	отсутствует	
99	23:12:0904000:394	-	установлено относительно ориентира, расположенного в границах участка. Почтовый адрес ориентира: Краснодарский край, р-н Кореновский, ст-ца Платнировская, участок находится примерно в 3,7 по направлению на запад	отсутствует	
100	23:12:0904000:395	-	установлено относительно ориентира, расположенного в границах участка. Почтовый адрес ориентира: Краснодарский край, р-н Кореновский, ст-ца Платнировская, участок находится примерно в 3,7 по направлению на запад	отсутствует	
101	23:12:0904000:391	-	Краснодарский край, Кореновский район	отсутствует	
102	23:12:0904000:386	-	Краснодарский край, р-н Кореновский, установлено относительно ориентира Краснодарский край, Кореновский район, в/д «Платнировская-Сергиевская-Дядьковская» в границах Платнировского с/п, расположенного в границах участка	отсутствует	
103	23:12:0904000:389	-	местоположение установлено относительно ориентира, расположенного за пределами участка. Ориентир ст.Платнировская. Участок находится примерно в 3,5 км от ориентира по направлению на запад. Почтовый адрес ориентира: Краснодарский край, Кореновский район, с/п Платнировское	отсутствует	

Перечень земельных участков Кореновского р-на

№ п.п.	Кадастровый номер земельного участка (контура)	Кадастровый номер единого землепользования	Адрес	Наличие/отсутствие межепоративных систем в ГТС	274 Примечание
1	2	3	4	5	6
104	23:12:0904000:266	-	Краснодарский край, р-н Кореновский, с/п Платнировское, ст. Платнировская, участок находится примерно в 3,5 км от ориентира по направлению на запад	отсутствует	
105	23:12:0904000:16	23:12:0904000:18	Краснодарский край, р-н Кореновский, с/п Платнировское	отсутствует	
106	23:12:0904000:388(2)	-	местоположение установлено относительно ориентира, расположенного за пределами участка. Ориентир ст.Платнировская. Участок находится примерно в 3,5 км от ориентира по направлению на запад. Почтовый адрес ориентира: Краснодарский край, Кореновский район, с/п Платнировское	отсутствует	
107	23:12:0904000:30	-	Краснодарский край, Кореновский район	отсутствует	
108	23:12:0904000:421(6)	-	Краснодарский край, р-н Кореновский, с/п Платнировское	отсутствует	
109	23:12:0904000:137	-	Краснодарский край, р-н Кореновский, с/п Платнировское	отсутствует	
110	23:12:0904000:421(8)	-	Краснодарский край, р-н Кореновский, с/п Платнировское	отсутствует	
111	23:12:0904000:330	-	Краснодарский край, р-н Кореновский, с/п Платнировское	отсутствует	
112	23:12:0904000:422		установлено относительно ориентира, расположенного в границах участка. Почтовый адрес ориентира: Краснодарский край, Кореновский р-н, с/п Платнировское	отсутствует	
113	23:12:0904000:326(1)		Краснодарский край, р-н Кореновский, ст-ца Платнировская, участок находится примерно в 3,5 км от ориентира по направлению на запад	отсутствует	
114	23:12:0904000:326(4)		Краснодарский край, р-н Кореновский, ст-ца Платнировская, участок находится примерно в 3,5 км от ориентира по направлению на запад	отсутствует	
115	23:12:0904000:145		установлено относительно ориентира, расположенного в границах участка. Почтовый адрес ориентира: Краснодарский край, р-н Кореновский, участок расположен в 3,5 км западнее ст. Платнировской	отсутствует	

Итого: 115

Перечень земельных участков Динского р-на

№ п.п.	Кадастровый номер земельного участка (контура)	Кадастровый номер единого землепользования	Адрес	Наличие/отсутствие мелиоративных систем и ГТС	275 Примечание
1	2	3	4	5	6
1	23:07:0602014:94		установлено относительно ориентира, расположенного в границах участка. Почтовый адрес ориентира: Краснодарский край, Динской р-н	отсутствует	
2	23:07:0602014:93		установлено относительно ориентира, расположенного в границах участка. Почтовый адрес ориентира: Краснодарский край, Динской р-н	отсутствует	
3	23:07:0602014:12		установлено относительно ориентира, расположенного в границах участка. Почтовый адрес ориентира: край Краснодарский, р-н Динской, в границах ЗАО "Пластуновское"	отсутствует	
4	23:07:0602014:11		установлено относительно ориентира, расположенного за пределами участка. Ориентир въезда в ст. Пластуновскую. Участок находится примерно в 4 км от ориентира по направлению на северо-восток. Почтовый адрес ориентира: Краснодарский край, р-н Динской, в границах ЗАО "Пластуновское" по трассе Дин М4	отсутствует	
5	23:07:0602000:93	23:07:0602000:141	установлено относительно ориентира, расположенного в границах участка. Почтовый адрес ориентира: край Краснодарский, р-н Динской, в границах СПК "Красная Звезда"	отсутствует	
6	23:07:0602000:988		установлено относительно ориентира, расположенного в границах участка. Почтовый адрес ориентира: Краснодарский край, Динской р-н, в 1-8 км по направлению на северо-запад, северо-восток, юго-восток от ориентира ст. Пластуновская	отсутствует	
7	23:07:0602000:862(11)		Краснодарский край, р-н Динской, Пластуновское сельское поселение	отсутствует	
8	23:07:0602000:387		установлено относительно ориентира, расположенного в границах участка. Почтовый адрес ориентира: край Краснодарский, р-н Динской, в границах СПК "Красная Звезда"	отсутствует	
9	23:07:0602000:92	23:07:0602000:141	установлено относительно ориентира, расположенного в границах участка. Краснодарский край, р-н Динской, в 1-8 км по направлению на северо-запад, северо-восток, юго-восток от ориентира ст. Пластуновская	отсутствует	
10	23:07:0602000:91	23:07:0602000:141	установлено относительно ориентира, расположенного в границах участка. Краснодарский край, р-н Динской, в 1-8 км по направлению на северо-запад, северо-восток, юго-восток от ориентира ст. Пластуновская	отсутствует	
11	23:07:0602000:389		установлено относительно ориентира, расположенного в границах участка. Почтовый адрес ориентира: край Краснодарский, р-н Динской, в границах СПК "Красная Звезда"	отсутствует	
12	23:07:0602000:90	23:07:0602000:141	установлено относительно ориентира, расположенного в границах участка. Краснодарский край, р-н Динской, в 1-8 км по направлению на северо-запад, северо-восток, юго-восток от ориентира ст. Пластуновская	отсутствует	
13	23:07:0602000:390		установлено относительно ориентира, расположенного в границах участка. Почтовый адрес ориентира: край Краснодарский, р-н Динской, в границах СПК "Красная Звезда"	отсутствует	
14	23:07:0602000:89	23:07:0602000:141	установлено относительно ориентира, расположенного в границах участка. Краснодарский край, р-н Динской, в 1-8 км по направлению на северо-запад, северо-восток, юго-восток от ориентира ст. Пластуновская	отсутствует	
15	23:07:0602000:820(3)		установлено относительно ориентира, расположенного в границах участка. Почтовый адрес ориентира: Краснодарский край, р-н Динской, Пластуновское сельское поселение	отсутствует	

Перечень земельных участков Динского р-на

№ п.п.	Кадастровый номер земельного участка (контура)	Кадастровый номер единого землепользования	Адрес	Наличие/отсутствие мелиоративных систем в ГТС	276 Примечание
1	2	3	4	5	6
16	23:07:0602000:391		установлено относительно ориентира, расположенного в границах участка. Почтовый адрес ориентира: край Краснодарский, р-н Динской, в границах СПК "Красная Звезда"	отсутствует	
17	23:07:0602000:85	23:07:0602000:141	установлено относительно ориентира, расположенного в границах участка. Краснодарский край, р-н Динской, в 1-8 км по направлению на северо-запад, северо-восток, юго-восток от ориентира ст. Пластуновская	отсутствует	
18	23:07:0602000:97	23:07:0602000:141	установлено относительно ориентира, расположенного в границах участка. Краснодарский край, р-н Динской, в 1-8 км по направлению на северо-запад, северо-восток, юго-восток от ориентира ст. Пластуновская	отсутствует	
19	23:07:0601001:21	80-145089935	установлено относительно ориентира, расположенного в границах участка. Почтовый адрес ориентира: Краснодарский край, Динской р-н, в границах СПК "Красная Звезда"	отсутствует	
20	23:07:0000000:2800		установлено относительно ориентира, расположенного в границах участка. Почтовый адрес ориентира: Краснодарский край, Динской р-н, в 1-8 км по направлению на северо-запад, северо-восток, юго-восток от ориентира ст. Пластуновская	отсутствует	
21	23:07:0602000:800		установлено относительно ориентира, расположенного за пределами участка. Ориентир ст. Пластуновская. Участок находится примерно в 1-8 км от ориентира по направлению на северо-запад. Почтовый адрес ориентира: Краснодарский край, р-н Динской	отсутствует	
22	23:07:0602000:802(1)		установлено относительно ориентира, расположенного в границах участка. Почтовый адрес ориентира: Краснодарский край, р-н Динской, в 1-8 км по направлению на северо-запад, северо-восток, юго-восток от ориентира ст. Пластуновская	отсутствует	
23	23:07:0000000:2426		установлено относительно ориентира, расположенного в границах участка. Почтовый адрес ориентира: Краснодарский край, р-н Динской	отсутствует	
24	23:07:0502000:315		установлено относительно ориентира, расположенного за пределами участка. Ориентир с. Красносельское. Участок находится примерно в 2600 м от ориентира по направлению на северо-восток. Почтовый адрес ориентира: Краснодарский край, Динской район	отсутствует	
25	23:07:0502000:1155		установлено относительно ориентира, расположенного в границах участка. Почтовый адрес ориентира: Краснодарский край, Динской р-н, установлено относительно ориентира, расположенного в границах участка. Почтовый адрес ориентира: Краснодарский край, р-н Динской, в границах ЗАО «Красносельское»	отсутствует	
26	23:07:0805011:91		установлено относительно ориентира, расположенного в границах участка. Почтовый адрес ориентира: Краснодарский край, р-н Динской, крестьянское хозяйство "Бестер"	отсутствует	
27	23:07:0502004:36		установлено относительно ориентира, расположенного в границах участка. Почтовый адрес ориентира: Российская Федерация, Краснодарский край, Динской район	отсутствует	
28	23:07:0502000:2		установлено относительно ориентира, расположенного в границах участка. Почтовый адрес ориентира: край Краснодарский, р-н Динской, в границах ЗАО "Красносельское"	отсутствует	
29	23:07:0502004:22		установлено относительно ориентира, расположенного в границах участка. Почтовый адрес ориентира: Краснодарский край, Динской район, в границах ЗАО "Красносельское", КХ "Сергеево"	отсутствует	

Перечень земельных участков Динского р-на

№ п.п.	Кадастровый номер земельного участка (контура)	Кадастровый номер единого землепользования	Адрес	Наличие/отсутствие мелиоративных систем и ГТС	277 Примечание
1	2	3	4	5	6
30	23:07:0502004:23		установлено относительно ориентира, расположенного в границах участка. Почтовый адрес ориентира: Краснодарский край, Динской район, в границах ЗАО "Красносельское", КХ "Сергеево"	отсутствует	
31	23:07:0502004:1		установлено относительно ориентира, расположенного в границах участка. Почтовый адрес ориентира: край Краснодарский, р-н Динской, ЗАО "Красносельское"	отсутствует	
32	23:07:0000000:2613		Краснодарский край, р-н Динской, ЗАО "Красносельское"	отсутствует	
33	23:07:1402000:287	23:07:0000000:48	Краснодарский край, р-н Динской, федеральная а/д "Дон" М-4, км 1298+326+1317+090	отсутствует	
34	23:07:0000000:2717		установлено относительно ориентира, расположенного в границах участка. Почтовый адрес ориентира: Краснодарский край, Динской р-н, свх. Динской	отсутствует	
35	23:07:0000000:3408		установлено относительно ориентира, расположенного в границах участка. Почтовый адрес ориентира: Краснодарский край, Динской р-н, Российская Федерация, свх. Динской	отсутствует	
36	23:07:0000000:3410(2)		установлено относительно ориентира, расположенного в границах участка. Почтовый адрес ориентира: Краснодарский край, Динской р-н, Российская Федерация	отсутствует	
37	23:07:0000000:3411(7)		установлено относительно ориентира, расположенного в границах участка. Почтовый адрес ориентира: Краснодарский край, Динской р-н, Российская Федерация, свх. Динской	отсутствует	
38	23:07:0000000:2438		установлено относительно ориентира, расположенного в границах участка. Почтовый адрес ориентира: Краснодарский край, р-н Динской, Местоположение установлено относительно ориентира, расположенного в границах участка. Почтовый адрес ориентира: Краснодарский край, р-н Динской, свх. Динской	отсутствует	
39	23:07:0000000:2443		установлено относительно ориентира, расположенного в границах участка. Почтовый адрес ориентира: Краснодарский край, р-н Динской, местоположение установлено относительно ориентира, расположенного в границах участка. Ориентир вдоль трассы "Краснодар-Ростов", в границах откорм совхоза "Динской"	отсутствует	
40	23:07:0000000:3292(1)		установлено относительно ориентира, расположенного в границах участка. Почтовый адрес ориентира: Краснодарский край, Динской р-н, с/п Динское, автомобильная дорога ст-ца Динская - ст-ца Васюринская	отсутствует	
41	23:07:1402000:646		установлено относительно ориентира, расположенного в границах участка. Почтовый адрес ориентира: Краснодарский край, р-н Динской, Местоположение установлено относительно ориентира, расположенного в границах участка. Почтовый адрес ориентира: Краснодарский край, р-н Динской, свх. Динской	отсутствует	
42	23:07:1402000:694		установлено относительно ориентира, расположенного в границах участка. Почтовый адрес ориентира: Краснодарский край, Динской р-н, с/п Динское, автомобильная дорога ст-ца Динская - ст-ца Васюринская	отсутствует	
43	23:07:1402000:693		установлено относительно ориентира, расположенного в границах участка. Почтовый адрес ориентира: Краснодарский край, р-н Динской, с/п Динское, автомобильная дорога ст-ца Динская - ст-ца Васюринская	отсутствует	

Перечень земельных участков Динской р-на

№ п.п.	Кадастровый номер земельного участка (контура)	Кадастровый номер единого землепользования	Адрес	Наличие/отсутствие мелиоративных систем в ГТС	278 Примечание
1	2	3	4	5	6
44	23:07:0000000:2579(1)		установлено относительно ориентира, расположенного в границах участка. Почтовый адрес ориентира: Краснодарский край, Динской р-н, с/х. Динской	отсутствует	
45	23:07:0000000:2580		установлено относительно ориентира, расположенного в границах участка. Почтовый адрес ориентира: Краснодарский край, Динской р-н, с/х. Динской	отсутствует	
46	23:07:1402000:644		Краснодарский край, р-н Динской, Местоположение установлено относительно ориентира, расположенного в границах участка. Почтовый адрес ориентира: Краснодарский край, р-н Динской, с/х. Динской	отсутствует	
47	23:07:0000000:2436		Краснодарский край, р-н Динской, Местоположение установлено относительно ориентира, расположенного в границах участка. Почтовый адрес ориентира: Краснодарский край, р-н Динской, с/х. Динской	проходит Магистральный канал ПК-0-ПК-490 Природной ороительной системы, кадастровый номер: 23:43:0000000:7019, принадлежащий ФГБУ "Управление "Кубаньмелиоводхоз" на праве оперативного управления (запись № 23-23-01/811/2011-297 от 22.03.2012 г.)	
48	23:07:0202000:306	23:07:0202000:311	установлено относительно ориентира, расположенного в границах участка. Почтовый адрес ориентира: Краснодарский край, р-н Динской, в границах ФГУ СП "Рассвет" МО РФ	С севера граничит с Магистральным каналом ПК490+00 — ПК579+70 Природной ороительной системы, кадастровый номер: 23:07:0000000:2678, принадлежащий ФГБУ "Управление "Кубаньмелиоводхоз" на праве оперативного управления (запись № 23-23-031-23/001/831/2016-7265/1 от 20.02.2016 г.). С севера и востока граничит с Магистральным каналом ПК-0-ПК-490 Природной ороительной системы, кадастровый номер: 23:43:0000000:7019, принадлежащий ФГБУ "Управление "Кубаньмелиоводхоз" на праве оперативного управления (запись № 23-23-01/811/2011-297 от 22.03.2012 г.). Так же с востока граничит с Насосной станцией № 19, кадастровый номер 23:07:0000000:2680, принадлежащий ФГБУ "Управление "Кубаньмелиоводхоз" на праве оперативного управления (запись № 23-23-031-23/001/824/2015-7833/1 от 03.12.2015 г.).	
49	23:07:0202000:795(1)		установлено относительно ориентира, расположенного в границах участка. Почтовый адрес ориентира: Краснодарский край, р-н Динской, х. Карла Маркса, ул. Белевцы, от дома № 180 на северо-восток 70 метров	отсутствует	
50	23:07:0202000:7	23:07:0000000:21	установлено относительно ориентира, расположенного в границах участка. Почтовый адрес ориентира: край Краснодарский, р-н Динской	с востока граничит с Магистральным каналом ПК-0-ПК-490 Природной ороительной системы, кадастровый номер: 23:43:0000000:7019, принадлежащий ФГБУ "Управление "Кубаньмелиоводхоз" на праве оперативного управления (запись № 23-23-01/811/2011-297 от 22.03.2012 г.)	
51	23:07:0201246:64		установлено относительно ориентира, расположенного в границах участка. Почтовый адрес ориентира: Краснодарский край, Динской р-н, уч. 12, контур 1, в границах кадастрового квартала 23:07:0201246	отсутствует	
52	23:07:0201246:16		Российская Федерация, Краснодарский край, Динской район, станция Новотитаровская, улица Луначарского, 1/1Б	отсутствует	
53	23:07:0201246:55		установлено относительно ориентира, расположенного в границах участка. Почтовый адрес ориентира: Краснодарский край, р-н Динской, ст-ца Новотитаровская, ул. Луначарского, 1/1а	отсутствует	
54	23:07:0201212:6		установлено относительно ориентира, расположенного в границах участка. Почтовый адрес ориентира: край Краснодарский, р-н Динской, ст-ца Новотитаровская, ул. Заречная, 34	отсутствует	
55	23:07:0000000:2638		установлено относительно ориентира, расположенного в границах участка. Почтовый адрес ориентира: Краснодарский край, Динской р-н, уч. 13, контур 4, в границах кадастрового квартала 23:07:0000000	отсутствует	
56	23:07:0201247:2		Краснодарский край, Динской р-н, ст-ца Новотитаровская, ул. Заречная, уч. 20А	отсутствует	
57	23:07:0202000:307	23:07:0202000:311	установлено относительно ориентира, расположенного в границах участка. Почтовый адрес ориентира: Краснодарский край, р-н Динской, в границах ФГУ СП "Рассвет" МО РФ	отсутствует	
58	23:07:0202000:512	23:07:0000000:6	Краснодарский край, р-н Динской, в границах Динского района	отсутствует	
59	23:07:0202000:899		установлено относительно ориентира, расположенного в границах участка. Почтовый адрес ориентира: Краснодарский край, Динской р-н, в границах ФГУ СП МО РФ "Рассвет", участок №14	отсутствует	

№ п.п.	Кадастровый номер земельного участка (контура)	Кадастровый номер единого землепользования	Адрес	Наличие/отсутствие мелиоративных систем и ГТС	Примечание
1	2	3	4	5	6
60	23:07:0202000:907		установлено относительно ориентира, расположенного в границах участка. Почтовый адрес ориентира: Краснодарский край, Динской р-н, в границах ФГУ СП МО РФ "Рассвет", участок №14	отсутствует	
61	23:07:0000000:265	23:07:0000000:12	установлено относительно ориентира, расположенного в границах участка. Почтовый адрес ориентира: край Краснодарский, р-н Динской	отсутствует	
62	23:07:0201190:80		Российская Федерация, Краснодарский край, Динской район, ст. Новотитаровская, ул. Ейское шоссе, № 1/1Б	отсутствует	
63	23:07:0202000:895(2)		установлено относительно ориентира, расположенного в границах участка. Почтовый адрес ориентира: Краснодарский край, Динской р-н, в границах ФГУ СП МО РФ "Рассвет", участок №14	отсутствует	
64	23:07:0000000:234(1)		установлено относительно ориентира, расположенного в границах участка. Почтовый адрес ориентира: Краснодарский край, Динской район, ст. Новотитаровская по ул. Королева, от объекта по ул. Выгонная, 35а, до притока р. Понгура	отсутствует	
65	23:07:0202000:862		353211 Краснодарский край, Динской р-н, ст-ца Новотитаровская, ул. Выгонная, д 64/1	отсутствует	
66	23:07:0202000:202	23:07:0202000:305	установлено относительно ориентира, расположенного в границах участка. Почтовый адрес ориентира: Краснодарский край, р-н Динской, в границах ФГУ СП МО РФ "Рассвет", участок №14	отсутствует	
67	23:07:0202000:78	23:07:0202000:305	установлено относительно ориентира, расположенного в границах участка. Почтовый адрес ориентира: Краснодарский край, р-н Динской, в границах ФГУ СП МО РФ "Рассвет", участок №14	отсутствует	
68	23:07:0203000:923		установлено относительно ориентира, расположенного в границах участка. Почтовый адрес ориентира: край Краснодарский, р-н Динской, в границах ЗАО "Нива"	отсутствует	
69	23:07:0203000:210	23:07:0203000:212	установлено относительно ориентира, расположенного за пределами участка. Ориентир СТФ №3, Участок находится примерно в 200 м от ориентира по направлению на юз. Почтовый адрес ориентира: край Краснодарский, р-н Динской, в границах ЗАО "Нива"	отсутствует	
70	23:07:0203000:1252(1)		установлено относительно ориентира, расположенного в границах участка. Почтовый адрес ориентира: Краснодарский край, Динской р-н, с/п Новотитаровское, Российская Федерация	отсутствует	
71	23:07:0203000:1433(1)		установлено относительно ориентира, расположенного в границах участка. Почтовый адрес ориентира: Краснодарский край, Динской р-н, в границах ЗАО "Нива"	отсутствует	
72	23:07:0000000:3175		Краснодарский край, р-н Динской, в границах ЗАО "Нива"	отсутствует	
73	23:07:0203025:9		установлено относительно ориентира, расположенного в границах участка. Почтовый адрес ориентира: край Краснодарский, р-н Динской, в границах ЗАО "Нива"	отсутствует	
74	23:07:0203000:359		установлено относительно ориентира, расположенного в границах участка. Почтовый адрес ориентира: край Краснодарский, р-н Динской, в границах ЗАО "Нива"	отсутствует	
75	23:07:0203000:1275(3)		установлено относительно ориентира, расположенного в границах участка. Почтовый адрес ориентира: Краснодарский край, Динской р-н, в границах ЗАО "Нива"	отсутствует	
76	23:07:0203000:1276		установлено относительно ориентира, расположенного в границах участка. Почтовый адрес ориентира: Краснодарский край, Динской р-н, в границах ЗАО "Нива"	отсутствует	

№ п.п.	Кадастровый номер земельного участка (контура)	Кадастровый номер единого земельного пользования	Адрес	Наличие/отсутствие мелиоративных систем и ГТС	Примечание
1	2	3	4	5	6
77	23:07:0203000:1277		установлено относительно ориентира, расположенного в границах участка. Почтовый адрес ориентира: Краснодарский край, Динской р-н, в границах ЗАО "Нива"	отсутствует	
78	23:07:0203000:1204		Краснодарский край, р-н Динской, в границах ЗАО "Нива"	отсутствует	
79	23:07:0203000:57		установлено относительно ориентира, расположенного в границах участка. Почтовый адрес ориентира: край Краснодарский, р-н Динской, в границах ЗАО "Нива"	отсутствует	
80	23:07:0000000:3069		установлено относительно ориентира, расположенного в границах участка. Почтовый адрес ориентира: Краснодарский край, Динской р-н, в границах ЗАО "Нива"	отсутствует	
81	23:07:0000000:3070		установлено относительно ориентира, расположенного в границах участка. Почтовый адрес ориентира: Краснодарский край, Динской р-н, в границах ЗАО "Нива"	отсутствует	
82	23:07:0000000:258	23:07:0000000:26	установлено относительно ориентира, расположенного в границах участка. Почтовый адрес ориентира: край Краснодарский, р-н Динской	отсутствует	
83	23:07:0203000:596	23:07:0203014:1	установлено относительно ориентира, расположенного в границах участка. Почтовый адрес ориентира: край Краснодарский, р-н Динской, в границах АО "Нива"	отсутствует	
84	23:07:0203000:606		Российская Федерация, Краснодарский край, Динской район, хутор Осечки, 29/2	отсутствует	
85	23:07:0201002:1488		установлено относительно ориентира, расположенного в границах участка. Почтовый адрес ориентира: край Краснодарский, р-н Динской, в границах ЗАО "Нива", бригада № 3, поле VI	отсутствует	
86	23:07:0201002:1900		Краснодарский край, р-н Динской, х Осечки, д 30/1	отсутствует	
87	23:07:0000000:2705		установлено относительно ориентира, расположенного в границах участка. Почтовый адрес ориентира: Краснодарский край, Динской р-н, х Осечки, 200 м к западу от домовладения №31а	отсутствует	
88	23:07:0203000:32	23:07:0203000:327	установлено относительно ориентира, расположенного в границах участка. Почтовый адрес ориентира: край Краснодарский, р-н Динской, в границах ЗАО "Нива"	отсутствует	
89	23:07:0203000:82		установлено относительно ориентира, расположенного за пределами участка. Ориентир х. Осечки. Участок находится примерно в 1500 м от ориентира по направлению на юго-восток. Почтовый адрес ориентира: Краснодарский край, р-н Динской	отсутствует	
90	23:07:0203000:83		установлено относительно ориентира, расположенного за пределами участка. Ориентир х. Осечки. Участок находится примерно в 1200 м от ориентира по направлению на юг. Почтовый адрес ориентира: край Краснодарский, р-н Динской	отсутствует	
91	23:07:0203000:1011		установлено относительно ориентира, расположенного в границах участка. Почтовый адрес ориентира: Краснодарский край, р-н Динской, в границах ЗАО "Нива"	отсутствует	
92	23:07:0203000:1012		установлено относительно ориентира, расположенного в границах участка. Почтовый адрес ориентира: Краснодарский край, р-н Динской, в границах ЗАО "Нива"	отсутствует	
93	23:07:0203008:2		Краснодарский край, р-н Динской, в границах ЗАО "Нива"	отсутствует	
94	23:07:0203008:3		установлено относительно ориентира, расположенного в границах участка. Почтовый адрес ориентира: Краснодарский край, Динской р-н, в границах ЗАО "Нива"	отсутствует	

Перечень земельных участков Динского р-на

№ п.п.	Кадастровый номер земельного участка (контура)	Кадастровый номер единого землепользования	Адрес	Наличие/отсутствие медиативных систем и ГТС	281 Примечание
1	2	3	4	5	6
95	23:07:0203008:4		установлено относительно ориентира, расположенного в границах участка. Почтовый адрес ориентира: Краснодарский край, Динской р-н, х Осечки	отсутствует	
96	23:07:0201002:47		установлено относительно ориентира, расположенного в границах участка. Почтовый адрес ориентира: край Краснодарский, р-н Динской, х. Осечки, 102	отсутствует	
97	23:07:0201002:169		установлено относительно ориентира, расположенного в границах участка. Почтовый адрес ориентира: Краснодарский край, р-н Динской, х. Осечки, 101	отсутствует	
98	23:07:0201002:207		Краснодарский край, р-н Динской, х. Осечки, 109	отсутствует	
99	23:07:0201002:334		установлено относительно ориентира, расположенного в границах участка. Почтовый адрес ориентира: край Краснодарский, р-н Динской, х. Осечки, № 110	отсутствует	
100	23:07:0201002:335		край Краснодарский, р-н Динской, х. Осечки, 111	отсутствует	
101	23:07:0201002:336		Краснодарский край, р-н Динской, х. Осечки, уч 112	отсутствует	
102	23:07:0203000:313	23:07:0203000:316	установлено относительно ориентира, расположенного в границах участка.. Краснодарский край, р-н Динской, в границах ЗАО "Нива"	отсутствует	
103	23:07:0203000:315	23:07:0203000:316	установлено относительно ориентира, расположенного в границах участка.. Краснодарский край, р-н Динской, в границах ЗАО "Нива"	Не найден на публичной кадастровой карте. Дать сведения о наличии объектов недвижимого имущества принадлежащих ФГБУ "Управление "Кубаньмелководхоз" не представляется возможным.	
104	23:07:0203000:591		установлено относительно ориентира, расположенного в границах участка. Почтовый адрес ориентира: Краснодарский край, Динской район, в границах ЗАО "Нива"	отсутствует	
105	23:07:0201001:970		установлено относительно ориентира, расположенного в границах участка. Почтовый адрес ориентира: Краснодарский край, р-н Динской, с. Примак, лесовая	отсутствует	
106	23:07:0203000:934(1)		установлено относительно ориентира, расположенного в границах участка. Почтовый адрес ориентира: край Краснодарский, р-н Динской, в границах ЗАО "Нива"	отсутствует	
107	23:07:0203000:49		установлено относительно ориентира, расположенного в границах участка. Почтовый адрес ориентира: Краснодарский край, Динской район, в границах ЗАО "Нива"	отсутствует	
108	23:07:0203000:376		установлено относительно ориентира, расположенного в границах участка. Почтовый адрес ориентира: Краснодарский край, Динской район, в границах ЗАО "Нива"	отсутствует	
109	23:07:0203000:595		установлено относительно ориентира, расположенного в границах участка. Почтовый адрес ориентира: Краснодарский край, Динской район, в границах ЗАО "Нива"	отсутствует	
110	23:07:0203000:92	23:07:0203000:95	установлено относительно ориентира, расположенного в границах участка. Почтовый адрес ориентира: Краснодарский край, Динской р-н, тер в границах ЗАО "Нива"	отсутствует	
111	23:07:0203000:93	23:07:0203000:95	установлено относительно ориентира, расположенного в границах участка. Почтовый адрес ориентира: Краснодарский край, Динской р-н, тер в границах ЗАО "Нива"	отсутствует	
112	23:07:0203000:94	23:07:0203000:95	установлено относительно ориентира, расположенного в границах участка. Почтовый адрес ориентира: Краснодарский край, Динской р-н, тер в границах ЗАО "Нива"	отсутствует	
113	23:07:0104000:1088		Краснодарский край, Динской район, в границах СПК "Колос", участок № 8	отсутствует	

№ п.п.	Кадастровый номер земельного участка (контура)	Кадастровый номер единого землепользования	Адрес	Наличие/отсутствие межепоритивных систем и ГТС	Примечание
1	2	3	4	5	6
114	23:07:0106010:2		установлено относительно ориентира, расположенного в границах участка. Краснодарский край, р-н Динской, в границах ЗАО "Воронцовское"	отсутствует	
115	23:07:0106000:76(2)		установлено относительно ориентира, расположенного в границах участка. Почтовый адрес ориентира: край Краснодарский, р-н Динской, в границах ЗАО "Воронцовское"	отсутствует	
116	23:07:0106009:1		Почтовый адрес ориентира: край Краснодарский, р-н Динской, в границах ЗАО "Воронцовское"	отсутствует	
117	23:07:0106000:31		установлено относительно ориентира, расположенного за пределами участка. Ориентир ст. Воронцовская. Участок находится примерно в 2 км от ориентира по направлению на юз. Почтовый адрес ориентира: край Краснодарский, р-н Динской, ст-ца Воронцовская	отсутствует	
118	23:07:0106009:3		установлено относительно ориентира, расположенного в границах участка. Почтовый адрес ориентира: край Краснодарский, р-н Динской, в границах ЗАО "Воронцовское", участок 8	отсутствует	
119	23:07:0106008:2		установлено относительно ориентира, расположенного за пределами участка. Ориентир ст. Воронцовская. Участок находится примерно в 1 км от ориентира по направлению на св. Почтовый адрес ориентира: край Краснодарский, р-н Динской, ст-ца Воронцовская	отсутствует	
120	23:07:0106008:5		установлено относительно ориентира, расположенного в границах участка. Почтовый адрес ориентира: край Краснодарский, р-н Динской, в границах ЗАО "Воронцовское", участок № 10	отсутствует	
121	23:07:0000000:2558(1)		установлено относительно ориентира, расположенного в границах участка. Почтовый адрес ориентира: 353213 Краснодарский край, Динской р-н, ст-ца Воронцовская	отсутствует	
122	23:07:0106011:2(1)		установлено относительно ориентира, расположенного в границах участка. Почтовый адрес ориентира: край Краснодарский, р-н Динской, в границах ЗАО "Воронцовское", участок 13	отсутствует	
123	23:07:0106011:15(2)		установлено относительно ориентира, расположенного в границах участка. Почтовый адрес ориентира: Краснодарский край, Динской р-н, в границах ЗАО "Воронцовское", участок 13	отсутствует	
124	23:07:0106011:2(2)		установлено относительно ориентира, расположенного в границах участка. Почтовый адрес ориентира: край Краснодарский, р-н Динской, в границах ЗАО "Воронцовское", участок 13	отсутствует	
125	23:07:0201190:96		Российская Федерация, Краснодарский край, Динской район, ст. Новотитаровская, ул. Ейское шоссе, № 1/1Б	отсутствует	

Итого: 125

№ п.п.	Кадастровый номер земельного участка (контура)	Кадастровый номер единого землепользования	Адрес	Наличие/отсутствие мелиоративных систем и ГТС	Примечание
1	2	3	4	5	6
1	23:05:0205001:20	23:05:0000000:180	Краснодарский край, р-н Выселковский	отсутствует	
2	23:05:0205001:36		Краснодарский край, Выселковский район, примерно в 2,0 км от п. Гражданский по направлению на северо-восток	отсутствует	
3	23:05:0206000:26	23:05:0000000:176	край Краснодарский, р-н Выселковский	отсутствует	
4	23:05:0206000:12	23:05:0000000:116	край Краснодарский, р-н Выселковский	отсутствует	
5	23:05:0206000:25	23:05:0000000:176	край Краснодарский, р-н Выселковский	отсутствует	
6	23:05:0206000:27	-	Краснодарский край, р-н Выселковский, Газырьское с/п	отсутствует	
7	23:05:0206000:24	23:05:0000000:176	край Краснодарский, р-н Выселковский	отсутствует	
8	23:05:0206000:9	23:05:0000000:116	край Краснодарский, р-н Выселковский	отсутствует	
9	23:05:0206000:8	23:05:0000000:116	край Краснодарский, р-н Выселковский	отсутствует	
10	23:05:0206000:21	23:05:0000000:176	край Краснодарский, р-н Выселковский	отсутствует	
11	23:05:0206000:7	23:05:0000000:116	край Краснодарский, р-н Выселковский	отсутствует	
12	23:05:0201000:198	23:05:0201000:243	край Краснодарский, р-н Выселковский, в границах с/п Газырьского	отсутствует	
13	23:05:0000000:1280(32)	-	Краснодарский край, р-н Выселковский, с/с с/п Газырьское	отсутствует	
14	23:05:0201000:197	23:05:0201000:243	край Краснодарский, р-н Выселковский, в границах с/п Газырьского	отсутствует	
15	23:05:0000000:1280(20)	-	Краснодарский край, р-н Выселковский, с/с с/п Газырьское	отсутствует	
16	23:05:0201000:196	23:05:0201000:243	край Краснодарский, р-н Выселковский, в границах с/п Газырьского	отсутствует	
17	23:05:0000000:1280(26)	-	Краснодарский край, р-н Выселковский, с/с с/п Газырьское	отсутствует	
18	23:05:0201000:195	23:05:0201000:243	край Краснодарский, р-н Выселковский, в границах с/п Газырьского	отсутствует	
19	23:05:0000000:1280(63)	-	Краснодарский край, р-н Выселковский, с/с с/п Газырьское	отсутствует	
20	23:05:0201000:194	23:05:0201000:243	край Краснодарский, р-н Выселковский, в границах с/п Газырьского	отсутствует	
21	23:05:0000000:1280(33)	-	Краснодарский край, р-н Выселковский, с/с с/п Газырьское	отсутствует	
22	23:05:0201000:193	23:05:0201000:243	край Краснодарский, р-н Выселковский, в границах с/п Газырьского	отсутствует	
23	23:05:0000000:1280(43)	-	Краснодарский край, р-н Выселковский, с/с с/п Газырьское	отсутствует	
24	23:05:0201000:204	23:05:0201000:243	край Краснодарский, р-н Выселковский, в границах с/п Газырьского	отсутствует	
25	23:05:0000000:1280(64)	-	Краснодарский край, р-н Выселковский, с/с с/п Газырьское	отсутствует	
26	23:05:0201000:215	23:05:0201000:243	край Краснодарский, р-н Выселковский, в границах с/п Газырьского	отсутствует	
27	23:05:0000000:1280(15)	-	Краснодарский край, р-н Выселковский, с/с с/п Газырьское	отсутствует	
28	23:05:0201000:214	23:05:0201000:243	Краснодарский край, р-н Выселковский	отсутствует	
29	23:05:0000000:1280(72)	-	Краснодарский край, р-н Выселковский, с/с с/п Газырьское	отсутствует	
30	23:05:0201000:213	23:05:0201000:243	Краснодарский край, р-н Выселковский	отсутствует	
31	23:05:0000000:1280(27)	-	Краснодарский край, р-н Выселковский, с/с с/п Газырьское	отсутствует	
32	23:05:0201000:212	23:05:0201000:243	Краснодарский край, р-н Выселковский	отсутствует	
33	23:05:0000000:1280(80)	-	Краснодарский край, р-н Выселковский, с/с с/п Газырьское	отсутствует	

№ п.п.	Кадастровый номер земельного участка (контура)	Кадастровый номер единого землепользования	Адрес	Наличие/отсутствие мелнотракторных систем и ГТС	Примечание
1	2	3	4	5	6
34	23:05:0201003:18	-	Краснодарский край, р-н Выселковский	отсутствует	
35	23:05:0201003:16	-	Краснодарский край, р-н Выселковский	отсутствует	
36	23:05:0000000:1001	-	Краснодарский край, р-н Выселковский	отсутствует	
37	23:05:0103000:357	23:05:0103000:358	край Краснодарский, р-н Выселковский, с/п Иркинское	отсутствует	
38	23:05:0103000:425	-	Российская Федерация, Краснодарский край, Выселковский район, в границах Иркинского сельского поселения	отсутствует	
39	23:05:0103000:456	23:05:0103000:358	край Краснодарский, р-н Выселковский, с/п Иркинское	отсутствует	
40	23:05:0103000:525	-	Краснодарский край, р-н Выселковский	отсутствует	
41	23:05:0103000:346	-	Краснодарский край, р-н Выселковский, с/п Иркинское	отсутствует	
42	23:05:0103000:524	-	Краснодарский край, р-н Выселковский	отсутствует	
43	23:05:0103000:106	23:05:0103000:358	край Краснодарский, р-н Выселковский, с/п Иркинское	отсутствует	
44	23:05:0103000:523	-	Краснодарский край, р-н Выселковский	отсутствует	
45	23:05:0103000:105	23:05:0103000:358	край Краснодарский, р-н Выселковский, с/п Иркинское	отсутствует	
46	23:05:0103000:124	23:05:0103000:358	край Краснодарский, р-н Выселковский, с/п Иркинское	отсутствует	
47	23:05:0000000:380	-	Краснодарский край, р-н Выселковский, автодорога "Подъезд к станции Балковская"	отсутствует	
48	23:05:0103000:529	-	Краснодарский край, р-н Выселковский	отсутствует	
49	23:05:0103000:379	-	край Краснодарский, р-н Выселковский, с/п Иркинское, в северо-западной части ст-цы Балковская	отсутствует	
50	23:05:0103000:155	-	край Краснодарский, р-н Выселковский	отсутствует	
51	23:05:0103000:154	-	Краснодарский край, р-н Выселковский, с/п Иркинское	отсутствует	
52	23:05:0103000:99	-	Краснодарский край, р-н Выселковский, с/п Иркинское	отсутствует	
53	23:05:0103000:528	-	Краснодарский край, р-н Выселковский	отсутствует	
54	23:05:0103000:350	-	край Краснодарский, р-н Выселковский, с/п Иркинское	отсутствует	
55	23:05:0103000:351	-	край Краснодарский, р-н Выселковский, с/п Иркинское	отсутствует	
56	23:05:0103000:352	-	край Краснодарский, р-н Выселковский, с/п Иркинское	отсутствует	
57	23:05:0103000:359	-	край Краснодарский, р-н Выселковский, с/п Иркинское	отсутствует	
58	23:05:0103000:360	-	край Краснодарский, р-н Выселковский, с/п Иркинское	отсутствует	
59	23:05:0103000:378	-	край Краснодарский, р-н Выселковский, с/п Иркинское	отсутствует	
60	23:05:0103000:383	-	Краснодарский край, р-н Выселковский, с/п Иркинское	отсутствует	
61	23:05:0000000:319(2)	-	край Краснодарский, р-н Выселковский, в границах Иркинского сельского поселения, примерно 2,8 км по направлению на юго-восток от ориентира ст. Иркинская	отсутствует	
62	23:05:0103000:527	-	Краснодарский край, р-н Выселковский	отсутствует	

№ п.п.	Кадастровый номер земельного участка (контура)	Кадастровый номер единого землепользования	Адрес	Наличие/отсутствие мелноративных систем и ГТС	Примечание
1	2	3	4	5	6
63	23:05:0103000:367	23:05:0103000:377	край Краснодарский, р-н Выселковский, с/п Ирклевское	отсутствует	
64	23:05:0101000:566	23:05:0000000:129	край Краснодарский, р-н Выселковский	отсутствует	
65	23:05:0101000:1136	-	Краснодарский край, р-н Выселковский, примерно в 2,2 км по направлению на юго-	отсутствует	
66	23:05:0101000:379	-	край Краснодарский, р-н Выселковский	отсутствует	
67	23:05:0101000:1453	-	Краснодарский край, р-н Выселковский, примерно в 2,2 км по направлению на юго-восток от ориентира ст. Ирклевская	отсутствует	
68	23:05:0101000:1441	-	Краснодарский край, р-н Выселковский, примерно в 2,2 км по направлению на юго-восток от ориентира ст. Ирклевская	отсутствует	
69	23:05:0101000:1447	-	Краснодарский край, р-н Выселковский, ориентир ст. Ирклевская, участок находится примерно в 2,0 км от ориентира по направлению на юго-восток	отсутствует	
70	23:05:0101000:378	-	край Краснодарский, р-н Выселковский	отсутствует	
71	23:05:0101000:385	23:05:0101000:377	край Краснодарский, р-н Выселковский	отсутствует	
72	23:05:0101000:565	23:05:0000000:129	край Краснодарский, р-н Выселковский	отсутствует	
73	23:05:0101000:1079	-	край Краснодарский, р-н Выселковский	отсутствует	
74	23:05:0101000:72	23:05:0101000:66	край Краснодарский, р-н Выселковский, ст-ца Ирклевская	отсутствует	
75	23:05:0101000:1597	-	Краснодарский край, р-н Выселковский, Ирклевское сельское поселение, в восточной части кадастрового квартала 23:05:0101000	отсутствует	
76	23:05:0101000:1549	-	Краснодарский край, р-н Выселковский, Ирклевское сельское поселение, в юго-восточной части кадастрового квартала 23:05:0101000	отсутствует	
77	23:05:0101000:1318	-	Краснодарский край, р-н Выселковский, примерно в 450 м по направлению на юго-восток от ориентира ст. Ирклевская, расположенного за пределами участка	отсутствует	
78	23:05:0101000:1317	-	Краснодарский край, р-н Выселковский, примерно в 450 м по направлению на юго-восток от ориентира ст. Ирклевская, расположенного за пределами участка	отсутствует	
79	23:05:0101000:563	23:05:0000000:129	край Краснодарский, р-н Выселковский	отсутствует	
80	23:05:0101000:71	23:05:0101000:66	край Краснодарский, р-н Выселковский, ст-ца Ирклевская	отсутствует	
81	23:05:0101000:1489	-	Краснодарский край, Выселковский р-н, в границах Ирклевского сельского поселения, в юго-восточной части кадастрового квартала 23:05:0101000	отсутствует	
82	23:05:0101000:1456	-	примерно в 450 м по направлению на юго-восток от ориентира ст. Ирклевская	отсутствует	
83	23:05:0101000:1445	-	Краснодарский край, р-н Выселковский, примерно в 450 м по направлению на юго-восток от ориентира ст. Ирклевская	отсутствует	
84	23:05:0101000:1633	-	Краснодарский край, р-н Выселковский, в границах Ирклевского сельского поселения	отсутствует	

№ п.п.	Кадастровый номер земельного участка (контура)	Кадастровый номер единого землепользования	Адрес	Наличие/отсутствие мелноративных систем и ГТС	Примечание
1	2	3	4	5	6
85	23:05:0101000:1244	-	край Краснодарский, р-н Выселковский, ст-ца Ирклевская	отсутствует	
86	23:05:0101000:1246	-	край Краснодарский, р-н Выселковский, примерно в 450 м. по направлению на юго-восток от ориентира ст. Ирклевская	отсутствует	
87	23:05:0101000:1247	-	край Краснодарский, р-н Выселковский, примерно в 450 м. по направлению на юго-восток от ориентира ст. Ирклевская	отсутствует	
88	23:05:0101000:1249	-	край Краснодарский, р-н Выселковский	отсутствует	
89	23:05:0101000:1408		установлено относительно ориентира, расположенного в границах участка. Почтовый адрес ориентира: Краснодарский край, р-н Выселковский	отсутствует	
90	23:05:0103005:54	-	Краснодарский край, Выселковский район, Ирклевское сельское поселение	отсутствует	
91	23:05:0103005:7		установлено относительно ориентира, расположенного за пределами участка. Ориентир ст. Балковская. Участок находится примерно в 2.0 км от ориентира по направлению на северо-запад. Почтовый адрес ориентира: край Краснодарский, р-н Выселковский, Ирклевское с/п	отсутствует	
92	23:05:0103005:20	-	край Краснодарский, р-н Выселковский, с/о Ирклевский	отсутствует	
93	23:05:0103005:49	-	Краснодарский край, р-н Выселковский	отсутствует	
94	23:05:0103000:400	-	Краснодарский край, р-н Выселковский	отсутствует	
95	23:05:0103000:423	-	Краснодарский край, р-н Выселковский, с/п Ирклевское	отсутствует	
96	23:05:0103000:452	-	Краснодарский край, р-н Выселковский, с/п Ирклевское	отсутствует	
97	23:05:0103000:461	-	Краснодарский край, р-н Выселковский	отсутствует	
98	23:05:0103000:553		установлено относительно ориентира, расположенного в границах участка. Почтовый адрес ориентира: Краснодарский край, Выселковский р-н, в границах Ирклевского сельского поселения, в северо-западной части кадастрового квартала 23:05:0103000	отсутствует	
99	23:05:0103000:554		установлено относительно ориентира, расположенного в границах участка. Почтовый адрес ориентира: Краснодарский край, Выселковский р-н, в границах Ирклевского сельского поселения, в северо-западной части кадастрового квартала 23:05:0103000	отсутствует	
100	23:05:0103000:730		установлено относительно ориентира, расположенного в границах участка. Почтовый адрес ориентира: Краснодарский край, Выселковский р-н, в границах Ирклевского сельского поселения, в северо-западной части кадастрового квартала 23:05:0103000	отсутствует	
101	23:05:0103000:736		установлено относительно ориентира, расположенного в границах участка. Почтовый адрес ориентира: Краснодарский край, Выселковский р-н, в границах Ирклевского сельского поселения, в северо-западной части кадастрового квартала 23:05:0103000	отсутствует	

Перечень земельных участков Выселковского р-на

287

№ п.п.	Кадастровый номер земельного участка (контура)	Кадастровый номер единого землепользования	Адрес	Наличие/отсутствие мелноративных систем и ГТС	Примечание
1	2	3	4	5	6
102	23:05:0103000:737		установлено относительно ориентира, расположенного в границах участка. Почтовый адрес ориентира: Краснодарский край, Выселковский р-н, Ирклевское сельское поселение, в западной части кадастрового квартала 23:05:0103000	отсутствует	
103	23:05:0103000:746		установлено относительно ориентира, расположенного в границах участка. Почтовый адрес ориентира: Краснодарский край, Выселковский р-н, в границах Ирклевского сельского поселения	отсутствует	
104	23:05:0103000:460		Краснодарский край, р-н Выселковский	отсутствует	
105	23:05:0103006:6	23:05:0103006:9	край Краснодарский, р-н Выселковский	отсутствует	
106	23:05:0303000:8	23:05:0303000:6	край Краснодарский, р-н Выселковский с/п Березанское	отсутствует	
107	23:05:0303000:9	23:05:0303000:6	край Краснодарский, р-н Выселковский с/п Березанское	отсутствует	
108	23:05:0303000:2	-	край Краснодарский, р-н Выселковский, Березанское с/п	отсутствует	
109	23:05:0303000:3	23:05:0000000:40	край Краснодарский, р-н Выселковский, ст-ца Березанская	отсутствует	
110	23:05:0304001:91	-	край Краснодарский, р-н Выселковский, с/п Березанское	отсутствует	
111	23:05:0304002:240	-	край Краснодарский, р-н Выселковский, в северной части пос. Заречного на землях ООО "Русь"	отсутствует	
112	23:05:0304002:741		установлено относительно ориентира, расположенного в границах участка. Почтовый адрес ориентира: Краснодарский край, Выселковский р-н, п Заречный, ул Кочмалы, д 43	отсутствует	
113	23:05:0304002:742		установлено относительно ориентира, расположенного в границах участка. Почтовый адрес ориентира: Краснодарский край, Выселковский р-н, п Заречный, ул Кочмалы, д 43 А	отсутствует	
114	23:05:0301000:1251	23:05:0000000:74	Краснодарский край, Выселковский район, автомагистраль М-4 "Дон", км 1227+460-км 1257+797	отсутствует	
115	23:05:0301000:226	23:05:0301000:230	установлено относительно ориентира, расположенного в границах участка. Почтовый адрес ориентира: край Краснодарский, р-н Выселковский, с/о Березанский, автомагистраль "Дон" с северо-запада	отсутствует	
116	23:05:0301000:372	23:05:0301000:1275	установлено относительно ориентира, расположенного в границах участка. Почтовый адрес ориентира: Краснодарский край, р-н Выселковский	отсутствует	
117	23:05:0301000:1623		установлено относительно ориентира, расположенного в границах участка. Почтовый адрес ориентира: Краснодарский край, р-н Выселковский, Березанское с/п	отсутствует	
118	23:05:0301000:235	23:05:0000000:40	установлено относительно ориентира, расположенного за пределами участка. Ориентир ст.Березанская. Участок находится примерно в 5 км от ориентира по направлению на северо-восток. Почтовый адрес ориентира: край Краснодарский, р-н Выселковский, ст-ца Березанская	отсутствует	

№ п.п.	Кадастровый номер земельного участка (контура)	Кадастровый номер единого землепользования	Адрес	Наличие/отсутствие мелиоративных систем и ГТС	Примечание
1	2	3	4	5	6
119	23:05:0301000:50	-	установлено относительно ориентира, расположенного за пределами участка. Ориентир ст. Березанская. Участок находится примерно в 2.0 км от ориентира по направлению на северо-восток. Почтовый адрес ориентира: Краснодарский край, р-н Выселковский, Березанское с/п	отсутствует	
120	23:05:0301000:56	-	Краснодарский край, р-н Выселковский	отсутствует	
121	23:05:0301012:2	-	край Краснодарский, р-н Выселковский, примерно в 1.2 км. от ориентира ст.Березанская	отсутствует	
122	23:05:0301012:4	-	край Краснодарский, р-н Выселковский	отсутствует	
123	23:05:0301000:1433	-	Краснодарский край, р-н Выселковский	отсутствует	
124	23:05:0302044:16	-	Краснодарский край, р-н Выселковский, ст-ца Березанская, (северо-восточная часть)	отсутствует	
125	23:05:0302052:97	23:05:0000000:173	Краснодарский край, Выселковский район, автомагистраль М-4 "Дон", км 1227+460-км 1257+797	отсутствует	
126	23:05:0302047:218	23:00:0000000:498	установлено относительно ориентира, расположенного в границах участка. Почтовый адрес ориентира: Краснодарский край, р-н Выселковский, ст. Березанская, электросетевой комплексе ПС-35/10 кВ "Березанская-2" с прилегающей ВЛ и ПС	отсутствует	
127	23:05:0302052:72		Россия, Краснодарский край, Выселковский район, станица Березанская, улица Юбилейная, № 19	отсутствует	
128	23:05:0302052:19		установлено относительно ориентира, расположенного в границах участка. Ориентир дом. Почтовый адрес ориентира: край Краснодарский, р-н Выселковский, Березанское с/п, ст-ца Березанская, ул.Юбилейная, 9	отсутствует	
129	23:05:0301006:1	-	край Краснодарский, р-н Выселковский	отсутствует	
130	23:05:0301006:5		установлено относительно ориентира, расположенного в границах участка. Ориентир ст.Березанская. Участок находится примерно в 1.5 км от ориентира по направлению на юг. Почтовый адрес ориентира: Краснодарский край, р-н Выселковский, с/п Березанское	отсутствует	
131	23:05:0301000:533	-	установлено относительно ориентира, расположенного за пределами участка. Ориентир ст.Березанская. Участок находится примерно в 2.4 км от ориентира по направлению на юго-восток. Почтовый адрес ориентира: край Краснодарский, р-н Выселковский, Березанское с/п	отсутствует	
132	23:05:0301000:536	-	край Краснодарский, р-н Выселковский, Березанское с/п	отсутствует	
133	23:05:0301000:535	-	край Краснодарский, р-н Выселковский, Березанское с/п	отсутствует	

Перечень земельных участков Выселковского р-на

№ п.п.	Кадастровый номер земельного участка (контура)	Кадастровый номер единого землепользования	Адрес	Наличие/отсутствие меллиоративных систем и ГТС	289 Примечание
1	2	3	4	5	6
134	23:05:0301000:537	-	установлено относительно ориентира, расположенного за пределами участка. Ориентир ст. Березанская. Участок находится примерно в 2.4 км. от ориентира по направлению на юго-восток. Почтовый адрес ориентира: край Краснодарский, р-н Выселковский, Березанское с/п	отсутствует	
135	23:05:0301000:745	23:05:0000000:141	край Краснодарский, р-н Выселковский, в границах с/п Березанское	отсутствует	
136	23:05:0301000:1590	-	Краснодарский край, р-н Выселковский, ст-ца Березанская, АО "Кубань"	отсутствует	
137	23:05:0301000:542	-	край Краснодарский, р-н Выселковский, Березанское с/п	отсутствует	
138	23:05:0301000:1589	-	Краснодарский край, р-н Выселковский, в границах Березанского сельского поселения	отсутствует	
139	23:05:0301000:746	23:05:0000000:141	край Краснодарский, р-н Выселковский, в границах с/п Березанское	отсутствует	
140	23:05:0301000:1805	-	Краснодарский край, р-н Выселковский	отсутствует	
141	23:05:0301000:1784	-	установлено относительно ориентира, расположенного в границах участка. Почтовый адрес ориентира: Краснодарский край, р-н Выселковский, в границах Березанского сельского округа, в южной части кадастрового квартала 23:05:0301000	отсутствует	
142	23:05:0301000:1770	-	Краснодарский край, Выселковский район, ст-ца Березанская, АО "Кубань"	отсутствует	
143	23:05:0301000:1769	-	Краснодарский край, Выселковский район, ст-ца Березанская, АО "Кубань"	отсутствует	
144	23:05:0301000:1774	-	край Краснодарский, р-н Выселковский, ст-ца Березанская, ул. Советская, акционерное общество «Кубань»	отсутствует	
145	23:05:0301000:748	23:05:0000000:141	край Краснодарский, р-н Выселковский, в границах с/п Березанское	отсутствует	
146	23:05:0301000:1906	-	Краснодарский край, р-н Выселковский, Березанское сельское поселение, в юго-западной части кадастрового квартала 23:05:0301000	отсутствует	
147	23:05:0301000:441	23:05:0301000:1116	край Краснодарский, р-н Выселковский, в границах с/п Березанского	отсутствует	
148	23:05:0301000:1870(9)	-	Краснодарский край, р-н Выселковский, в границах с/п Березанское	отсутствует	
149	23:05:0301000:1754	-	край Краснодарский, Выселковский район	отсутствует	
150	23:05:0301000:1761	-	Краснодарский край, Выселковский район, в границах с/п Березанского	отсутствует	
151	23:05:0301000:1760	-	Краснодарский край, Выселковский район, в границах с/п Березанского	отсутствует	
152	23:05:0301000:450	23:05:0301000:1117	край Краснодарский, р-н Выселковский, в границах Березанского сельского поселения	отсутствует	

Перечень земельных участков Выселковского р-на

290

№ п.п.	Кадастровый номер земельного участка (контура)	Кадастровый номер единого землепользования	Адрес	Наличие/отсутствие мелиоративных систем и ГТС	Примечание
1	2	3	4	5	6
153	23:05:0301000:764	23:05:0000000:141	край Краснодарский, р-н Выселковский, в границах с/п Березанское	отсутствует	
154	23:05:0301000:449	23:05:0301000:1117	край Краснодарский, р-н Выселковский, в границах Березанского сельского поселения	отсутствует	
155	23:05:0301000:763	23:05:0000000:141	край Краснодарский, р-н Выселковский, в границах с/п Березанское	отсутствует	
156	23:05:0301000:448	23:05:0301000:1117	край Краснодарский, р-н Выселковский, в границах Березанского сельского поселения	отсутствует	
157	23:05:0301000:762	23:05:0000000:141	край Краснодарский, р-н Выселковский, в границах с/п Березанское	отсутствует	
158	23:05:0301000:447	23:05:0301000:1117	край Краснодарский, р-н Выселковский, в границах Березанского сельского поселения	отсутствует	
159	23:05:0301000:1778	-	край Краснодарский, р-н Выселковский, в границах с/п Березанского	отсутствует	
160	23:05:0301000:761	23:05:0000000:141	край Краснодарский, р-н Выселковский, в границах с/п Березанское	отсутствует	
161	23:05:0301000:1870(7)	-	Краснодарский край, р-н Выселковский, в границах с/п Березанское	отсутствует	
162	23:05:0301000:1856		установлено относительно ориентира, расположенного в границах участка. Почтовый адрес ориентира: Краснодарский край, Выселковский р-н, в границах Березанского сельского поселения. Примерно в 6,8 км от ориентира по направлению на юго-запад. Ориентир ст. Березанская	отсутствует	
163	23:05:0301000:1380	-	край Краснодарский, р-н Выселковский, в границах с/п Березанского	отсутствует	
164	23:05:0301000:1869(1)	-	Краснодарский край, р-н Выселковский, в границах с/п Березанское	отсутствует	

Итого: 164



Акционерное общество

УПРАВЛЕНИЕ ПЕРСПЕКТИВНЫХ ТЕХНОЛОГИЙ

АО «УПТ» ул. Самокатная, д.1, стр.2,
Москва, 111033;
тел./факс: (499) 323-37-10; (499) 323-37-11;
E-mail: mail@upt.ru
ОКПО 13152639 ОГРН 1027739143717
ИНН/КПП 7723022111/772201001

Врио начальника
ГУ МЧС России
по Краснодарскому краю,
генералу-майору внутренней
службы

И.И. Луневу

ул. Мира,
г. Краснодар, 350063

11.07.2019 № 11-1447

на _____ от _____

О предоставлении информации

Уважаемый Иван Иванович!

В соответствии с Государственным контрактом АО «Управление перспективных технологий» (далее – АО «УПТ») в интересах ФГКУ «В/ч 71330» выполняет комплекс работ по оформлению разрешительной документации на строительство объекта: Волоконно-оптическая линия связи «Новорождественская-Темрюк» (далее – Объект) в границах Краснодарского края.

Просим Вас предоставить исходные данные и требования для разработки инженерно-технических мероприятий гражданской обороны и чрезвычайных ситуаций, в том числе сведения о наличии/отсутствии взрывоопасных предметов (ВОП) или необходимости очистки местности от ВОП на территории прохождения боевых действий, включая архивную военно-историческую справку, подтверждающую ведение боевых действий в 2-километровой зоне предполагаемого размещения Объекта.

Приложение: 1. Обзорный план расположения объекта на 1 л., 1 экз.;

2. Каталог координат угловых точек зоны предполагаемого размещения объекта на 1 л., 1 экз.

Заместитель генерального директора

Андрей Александрович Стрельченко

Исп. Растеряев И.И.
Тел. 8(915)070-22-76; 8(499)323-38-22 доб.14-05
E-mail: rasteryaev@upt.ru



МЧС РОССИИ

ГЛАВНОЕ УПРАВЛЕНИЕ
МИНИСТЕРСТВА РОССИЙСКОЙ ФЕДЕРАЦИИ
ПО ДЕЛАМ ГРАЖДАНСКОЙ ОБОРОНЫ,
ЧРЕЗВЫЧАЙНЫМ СИТУАЦИЯМ И ЛИКВИДАЦИИ
ПОСЛЕДСТВИЙ СТИХИЙНЫХ БЕДСТВИЙ
ПО КРАСНОДАРСКОМУ КРАЮ
(Главное управление МЧС России
по Краснодарскому краю)

ул. Мира, 56, г. Краснодар, 350063
Телефон: 262-20-09 Факс: 267-19-23 (код 861)
E-mail: gumchskk@mail.ru

14.08.2019 № 6819-12-3-8

На № И-1447 от 11.07.2019

АО «Управление перспективных
технологий»

ул. Самокатная, д. 1, стр. 2,
Москва, 111033

О представлении сведений

В соответствии с инструкцией МЧС России по очистке местности от взрывоопасных предметов Великой Отечественной Войны Главное управление МЧС России по Краснодарскому краю (далее - Главное управление) с 2016 года осуществляет учёт очищенных участков на территории края.

Информации по очистке местности от взрывоопасных предметов Великой Отечественной Войны по указанному участку Главное управление не имеет.

В случае выполнения работ по очистке территории, акт выполненных работ необходимо направить в адрес Главного управления.

В акте должны быть указаны местоположение и границы участков, на которых проводились пиротехнические работы, с точным указанием географических координат точек географической привязки и всех поворотных точек, общая площадь участков, сроки проведения работ, информация о глубине поиска. К акту прилагается выкопировка карты. Акты должны быть подписаны (утверждены) заказчиком обследования территории и представителем организации, проводившей обследование.

Информация о ведении боевых действий в районе проектирования размещена на сайте Центрального архива Министерства обороны РФ.

Первый заместитель начальника
Главного управления

Н.В. Платонихин

А.А. Гурец
(861)2625227

« 1 »	Вх. № В-1123
листок	« 16 » 08 2019 г.
АО «Управление перспективных технологий»	



Акционерное общество

УПРАВЛЕНИЕ ПЕРСПЕКТИВНЫХ ТЕХНОЛОГИЙ

АО «УПТ» ул. Самокатная, д.1, стр. 2,
Москва, 111033;
тел./факс: (499) 323-37-10, 323-37-11;
E-mail: mail@upt.ru
ОКПО 13152639 ОГРН 1027739143717
ИНН/КПП 7723022111/772201001

Начальнику Департамента по
недропользованию по Южному
федеральному округу
В.Г. Коломенской

Пр. 40-летия Победы, 330, г.
Ростов-на-Дону, 344111

18.08.2020 № И-2366

на _____ от _____

ЗАЯВЛЕНИЕ НА ВЫДАЧУ ЗАКЛЮЧЕНИЯ ОБ ОТСУТСТВИИ ПОЛЕЗНЫХ ИСКОПАЕМЫХ В НЕДРАХ ПОД УЧАСТКОМ ПРЕДСТЯЩЕЙ ЗАСТРОЙКИ

Акционерное общество «Управление перспективных технологий» ИНН 7723022111
(полное наименование заявителя, включая организационно-правовую форму, ИНН)

юридический и почтовый адрес, телефон **111033, г. Москва, ул. Самокатная, д.1, стр. 2,**
тел. 8 (499) 323 37 10

в лице **начальника группы земельного кадастра Растеряева Николая Николаевича**
(по доверенности 77АГ 1181191 от 30.05.2019, 77АВ 9488971 от 17.05.2019)

(должность, фамилия, имя, отчество (последнее - при наличии))

руководителя юридического лица, индивидуального предпринимателя)

просит выдать заключение об отсутствии (наличии) полезных ископаемых в недрах под
участком предстоящей застройки, расположенном в **Тихорецком, Выселковском,**
Кореновском, Динском, Красноармейском, Славянском и Темрюкском районах
Краснодарского края и в г. Славянск-на-Кубани

(местонахождение участка предстоящей застройки)

Перечень прилагаемых документов:

- 1. Обзорный план расположения объекта «Волоконно-оптическая линия связи Новорождественская – Темрюк», масштаб 1:300 000,**
- 2. Географические координаты угловых точек участка застройки WGS -84,**
- 3. Копия доверенности 77АГ 1181191 от 30.05.2019,**
- 4. Копия доверенности 77АВ 9488971 от 17.05.2019.**

(подпись заявителя или уполномоченного лица) (расшифровка подписи) (дата)

Растеряев Н.Н. 18.08.20



ФЕДЕРАЛЬНОЕ АГЕНТСТВО
ПО НЕДРОПОЛЬЗОВАНИЮ
(РОСНЕДРА)

ДЕПАРТАМЕНТ ПО НЕДРОПОЛЬЗОВАНИЮ
ПО ЮЖНОМУ ФЕДЕРАЛЬНОМУ ОКРУГУ
(ЮГНЕДРА)

**Отдел геологии и лицензирования
по Краснодарскому краю**

ул. Красная, д. 19, г. Краснодар,
Россия, 350063

тел. (861) 268-40-61, факс (861) 268-40-88,

E-mail: krasnodar@rosnedra.gov.ru

28 СЕН 2020

№ КК-КК 10900-08-31/1534

на №

от

Заключение № 0220

**Об отсутствии (наличии) полезных ископаемых в недрах
под участком предстоящей застройки**

Отделом геологии и лицензирования по Краснодарскому краю рассмотрены материалы по выбору земельных участков, предназначенных для проектируемого объекта: «Волоконно-оптическая линия связи Новорождественская-Темрюк», расположенного по адресу: Краснодарский край, г. Славянск-на-Кубани, в Тихарецком, Выселковском, Кореновском, Динском, Красноармейском, Славянском, и Темрюкском районах.

Испрашиваемый участок расположен на территории ЗСО третьего пояса водозабора МКР 6, 7, 8, Кореновского месторождения пресных подземных вод, эксплуатируемого МУП Кореновского городского поселения "Жилищно-коммунальное хозяйство", (Лицензия КРД 03794 ВЭ) и на территории ЗСО третьего пояса водозабора №5, эксплуатируемого ООО "КОММУНАЛЬНИК", (Лицензия КРД 05201 ВЭ).

Исходя из вышеизложенного, согласно ст. 25 Закона РФ «О недрах» до начала строительства вышеуказанного объекта необходимо получить в Краснодарнедра разрешение на застройку площадей залегания полезных ископаемых.

Заключение действительно при наличии заверенного Краснодарнедра ситуационного плана содержащего внешние контуры участка предстоящей застройки и географические координаты его угловых точек.

Настоящее заключение составлено в 2-х экземплярах.

Срок действия заключения два года.

Начальник отдела

И. Л. Кухарев

(Подпись)

М.В. Чернова



Д.В. Тимофеев



Граница III пояса ЗСО водозабора МКР 6 7 8

Секретариат АГЕНТСТВО ПО ПРОТЯЖЕНИЮ ВРЕМЕНИ
Краснодарский филиал Федеральной
бюджетной организации
«Территориальный фонд геологической
информации по Южному федеральному округу»
к справке № 02-02-02-2022
(подпись)



Акционерное общество

**УПРАВЛЕНИЕ
ПЕРСПЕКТИВНЫХ
ТЕХНОЛОГИЙ**

АО «УПТ» ул. Самокатная, д.1, стр.2,

Москва, 111033;

тел./факс: (499) 323-37-10, 323-37-11;

E-mail: mail@upt.ru

ОКПО 13152639 ОГРН 1027739143717

ИНН/КПП 7723022111/774501001

Руководителю Управления
Роспотребнадзора по Краснодарскому
краю, главному государственному
санитарному врачу по Краснодарскому
краю

М.А. Потемкиной

ул. Рашпилевская, д.100,
г. Краснодар, 350000

11.07.2019 № И-1455

на _____ от _____

О предоставлении информации

Уважаемая Мария Александровна!

В соответствии с Государственным контрактом АО «Управление перспективных технологий» (далее – АО «УПТ») в интересах ФГКУ «В/ч 71330» выполняет комплекс работ по оформлению разрешительной документации на строительство объекта: Волоконно-оптическая линия связи «Новорождественская-Темрюк» (далее – Объект) в границах Краснодарского края.

В связи с проведением инженерно-экологических изысканий просим Вас предоставить информацию о наличии/отсутствии в 2-километровой зоне предполагаемого размещения Объекта границ следующих территорий и зон:

- территорий и зон санитарной охраны источников водоснабжения и водопроводов питьевого назначения;
- территорий и санитарно-защитных зон полигонов размещения и мест утилизации отходов производства и потребления;
- территорий и санитарно-защитных зон сибироязвенных захоронений и скотомогильников, других захоронений биологических отходов, а также действующих кладбищ.

Приложение: 1. Обзорный план расположения Объекта на 1 л., 1 экз.;

2. Каталог координат угловых точек зоны предполагаемого размещения Объекта на 3 л., 1 экз.

Заместитель генерального директора

Андрей Александрович Стрельченко

Исп. Растеряев И.И.
8(499)323-38-22 доп.14-05
E-mail: rasteryaev@upt.ru

ФЕДЕРАЛЬНАЯ СЛУЖБА ПО НАДЗОРУ В СФЕРЕ ЗАЩИТЫ
ПРАВ ПОТРЕБИТЕЛЕЙ И БЛАГОПОЛУЧИЯ ЧЕЛОВЕКА

УПРАВЛЕНИЕ ФЕДЕРАЛЬНОЙ
СЛУЖБЫ ПО НАДЗОРУ В СФЕРЕ ЗАЩИТЫ ПРАВ
ПОТРЕБИТЕЛЕЙ И БЛАГОПОЛУЧИЯ ЧЕЛОВЕКА
ПО КРАСНОДАРСКОМУ КРАЮ

350000, г. Краснодар, ул. Раппопортская, 100

Телефон 259-36-86. Факс 255-86-97,

E-mail: upravlenie@kubanrpn.ru

ОКПО 75893168, ОГРН 1052303653269,

ИНН/КПП 2308105360/23801001

22 ИЮЛ 2019

№ 23-00-04/19- 8926 -2019

Заместителю генерального директора
АО «Управление перспективных
технологий»
А.А.Стрельченко

Ул. Самокатная, д. 1, стр. 2, г. Москва,
111033

mail@upt.ru

О получении информации

Управление Роспотребнадзора по Краснодарскому краю на Ваше письмо от 11.07.2019 года № И-1455, сообщает следующее.

Санитарно-эпидемиологическая обстановка на территории выполнения работ по инженерно-экологическим изысканиям благополучная.

Уровень инфекционной заболеваемости на территории выполнения работ по инженерно-экологическим изысканиям (согласно схемы размещения объекта) не превышает уровень среднесезонных показателей. Эпидемиологическая и эпизоотическая обстановка по группе природно-очаговых инфекций, спокойная. Уровень инфекционной заболеваемости на территории объекта не превышает уровень среднесезонных показателей. Эпидемиологическая и эпизоотическая обстановка по группе природно-очаговых инфекций, спокойная.

Сведения по захоронениям животных и скотомогильникам на территории проведения инженерно-экологических изысканий, отсутствуют.

В соответствии с Градостроительным кодексом Российской Федерации от 29.12.2004г. №190-ФЗ санитарно-защитные зоны, зоны санитарной охраны источников питьевого и хозяйственно-бытового водоснабжения вносятся в информационную базу обеспечения градостроительной деятельности муниципального образования.

Для получения запрашиваемой Вами информации рекомендую обратиться в уполномоченные органы муниципального образования территории проведения работ по инженерно-экологическим изысканиям.

Заместитель руководителя

Т.В.Гречаная



Борисенко
259-76-55

« 1 »	Вх. № 13-881
листов	« 24 » от 20.19.
АО «Управление перспективных технологий»	

По 21-июле 24.07.15



Акционерное общество

УПРАВЛЕНИЕ ПЕРСПЕКТИВНЫХ ТЕХНОЛОГИЙ

АО «УПТ» ул. Самокатная, д.1, стр.2,

Москва, 111033;

тел./факс: (499) 323-37-10, 323-37-11;

E-mail: mail@upt.ru

ОКПО 13152639 ОГРН 1027739143717

ИНН/КПП 7723022111/774501001

Начальнику территориального отдела
Управления Роспотребнадзора
по Краснодарскому краю
в Выселковском, Усть-Лабинском,
Кореновском, Динском районах

Ю.М. Литовченко

ул. Северная, д.5, ст. Выселки,
Выселковский район, Краснодарский
край, 353100

11.07.2019 № У-1456

на _____ от _____

О предоставлении информации

Уважаемый Юрий Михайлович!

В соответствии с Государственным контрактом АО «Управление перспективных технологий» (далее – АО «УПТ») в интересах ФГКУ «В/ч 71330» выполняет комплекс работ по оформлению разрешительной документации на строительство объекта: Волоконно-оптическая линия связи «Новорождественская-Темрюк» (далее – Объект) в границах Выселковского, Кореновского, Динского районов Краснодарского края.

АО «УПТ» просит Вас предоставить информацию о наличии/отсутствии в 2-километровой зоне предполагаемого размещения Объекта (в границах Выселковского, Кореновского, Динского районов Краснодарского края) подземных питьевых водозаборов и источников водоснабжения и их зон санитарной охраны.

В случае наличия подземных водозаборов просим предоставить данные о водозаборе подземных вод с приложением копии лицензии на пользование недрами и проекта ЗСО; в случае наличия источников водоснабжения вблизи изыскиваемого объекта просим указать координаты водозабора, границы зон санитарной охраны, с приложением копии проекта ЗСО.

Приложение: 1. Обзорный план расположения Объекта на 1 л., 1 экз.;

2. Каталог координат угловых точек зоны предполагаемого размещения Объекта на 3 л., 1 экз.

Заместитель генерального директора

Анд.А. Стрельченко



ФЕДЕРАЛЬНАЯ СЛУЖБА ПО НАДЗОРУ В СФЕРЕ ЗАЩИТЫ ПРАВ
ПОТРЕБИТЕЛЕЙ И БЛАГОПОЛУЧИЯ ЧЕЛОВЕКА

ТЕРРИТОРИАЛЬНЫЙ ОТДЕЛ УПРАВЛЕНИЯ ФЕДЕРАЛЬНОЙ
СЛУЖБЫ ПО НАДЗОРУ В СФЕРЕ ЗАЩИТЫ ПРАВ
ПОТРЕБИТЕЛЕЙ И БЛАГОПОЛУЧИЯ ЧЕЛОВЕКА
ПО КРАСНОДАРСКОМУ КРАЮ

**В ВЫСЕЛКОВСКОМ, УСТЬ-ЛАБИНСКОМ,
КОРЕНОВСКОМ, ДИНСКОМ РАЙОНАХ**

353100, ст.Выселки, ул.Северная, 5

Телефон / Факс (86135) 73-7-34

E-mail: viselki@kubanrpn.ru

ОКПО 75873421, ОГРН 1042303712880,
ИНН 2308103524

«22 » июля 2019 г. № 23-04-17/1963-30-2019

На № И-1456 от 11.07.2019 г.

Заместителю генерального директора
АО «Управление перспективных
технологий»

А.А. Стрельченко

Акционерное общество

«Управление перспективных
технологий»

111033, Российская Федерация,

г. Москва, ул. Самокатная, д.1, стр. 2.

Уважаемый Андрей Алексеевич!

Территориальный отдел Управления Роспотребнадзора по Краснодарскому краю в Выселковском, Усть-Лабинском, Кореновском, Динском районах информирует, что Ваше обращение от 11.07.2019 № И-1456 о наличии источников водоснабжения, а также установленных зон санитарной охраны в 2-х километровой зоне предполагаемого расширения Волоконно-оптической линии связи «Новорождественнская-Темрюк» рассмотрено.

В соответствии с законодательством о санитарно-эпидемиологическом благополучии статус зон санитарной охраны источников питьевого и хозяйственно-бытового водоснабжения, как и зон с особыми условиями использования территорий, на которых устанавливается особый режим хозяйственной деятельности закреплен ст. 1 Градостроительного Кодекса Российской Федерации.

Обязанность по разработке проектов зон санитарной охраны источников питьевого и хозяйственно-бытового водоснабжения, а значит обеспечение режима в зонах санитарной охраны возложена на органы местного самоуправления или на органы, которые осуществляют полномочия собственника в отношении таких объектов в соответствии с ст. 27 Водного кодекса Российской Федерации, ст. 14, ст. 16 Федерального закона об общих принципах местного самоуправления в Российской Федерации» от 06.10.2003 № 131-ФЗ, ст. 6 Федерального закона Российской Федерации от 07.12.2011 № 416-ФЗ «О водоснабжении и водоотведении». Согласно указанным законам, к вопросам местного значения поселений и полномочиям органов местного самоуправления относятся мероприятия по охране окружающей среды в границах поселений, а также организация водоснабжения и водоотведения в пределах установленных законодательством полномочий, собственника водных объектов.

На основании требований ст. 18 Федерального закона от 30.03.1999 г. № 52-ФЗ «О санитарно-эпидемиологическом благополучии населения» зоны санитарной охраны источников питьевого и хозяйственно-бытового водоснабжения устанавливаются, изменяются, прекращают существование по решению органа исполнительной власти субъекта Российской Федерации.

В соответствии с гл. 1 ст. 4 Градостроительного кодекса Российской Федерации отношения по территориальному планированию, градостроительному зонированию

(территорий с особыми условиями использования к которым относятся зоны санитарной охраны источников водоснабжения) регулирует законодательство о градостроительной деятельности. Руководствуясь Градостроительным кодексом органы местного самоуправления обязаны разрабатывать генеральные планы поселений, которыми должны быть определены границы функциональных зон поселения с отображением параметров их развития, установлен порядок и очередность реализации предложений по территориальному планированию.

К полномочиям Роспотребнадзора отнесены: оценка пригодности поверхностных и подземных водных объектов, для целей питьевого и хозяйственно-бытового водоснабжения, санитарно-эпидемиологическая экспертиза проектов зон санитарной охраны с последующим оформлением санитарно-эпидемиологических заключений о соответствии водного объекта и проекта зон санитарной охраны санитарным правилам и нормам. Органами Роспотребнадзора осуществляется контроль за проведением гигиенических и противоэпидемических мероприятий, согласования водоохраных мероприятий и контроля качества питьевой воды в соответствии с требованиями законодательства Российской Федерации в части обеспечения санитарно-эпидемиологического благополучия населения.

Лицензионный контроль на недропользование не относится к полномочиям Роспотребнадзора. Непосредственный орган, выдающий лицензию на недра, и осуществляющий контроль за ее действием является Министерство природных ресурсов Краснодарского края.

Для уточнения мест размещения зон санитарной охраны поверхностных и подземных источников водоснабжения на территории поселений просим Вас обращаться в органы местного самоуправления поселений к полномочиям, которых относится подготовка и утверждение документов территориального планирования поселений; утверждение правил землепользования и застройки поселений; выдача разрешений на строительство, а также которые являются собственниками источников водоснабжения, расположенных в границах поселений или в отношении собственников таких объектов.

Начальник ТО

Петербургская
8861-42-4-54-85



Ю.М. Литовченко



Акционерное общество

УПРАВЛЕНИЕ ПЕРСПЕКТИВНЫХ ТЕХНОЛОГИЙ

АО «УПТ» ул. Самокатная, д.1, стр.2,

Москва, 111033;

тел./факс: (499) 323-37-10, 323-37-11;

E-mail: mail@upt.ru

ОКПО 13152639 ОГРН 1027739143717

ИНН/КПП 7723022111/774501001

Начальнику территориального отдела
Управления Роспотребнадзора
по Краснодарскому краю в Славянском,
Красноармейском, Калининском
районах

С.А. Осмоловскому

ул. Дзержинского, д.243,
г. Славянск-на-Кубани,
Краснодарский край, 353560

11.07.2019 № 11-1457

на _____ от _____

О предоставлении информации

Уважаемый Сергей Александрович!

В соответствии с Государственным контрактом АО «Управление перспективных технологий» (далее – АО «УПТ») в интересах ФГКУ «В/ч 71330» выполняет комплекс работ по оформлению разрешительной документации на строительство объекта: Волоконно-оптическая линия связи «Новорождественская-Темрюк» (далее – Объект) в границах Славянского, Красноармейского районов Краснодарского края.

АО «УПТ» просит Вас предоставить информацию о наличии/отсутствии в 2-километровой зоне предполагаемого размещения Объекта (в границах Славянского, Красноармейского районов Краснодарского края) подземных питьевых водозаборов и источников водоснабжения и их зон санитарной охраны.

В случае наличия подземных водозаборов просим предоставить данные о водозаборе подземных вод с приложением копии лицензии на пользование недрами и проекта ЗСО; в случае наличия источников водоснабжения вблизи изыскиваемого объекта просим указать координаты водозабора, границы зон санитарной охраны, с приложением копии проекта ЗСО.

Приложение: 1. Обзорный план расположения Объекта на 1 л., 1 экз.;

2. Каталог координат угловых точек зоны предполагаемого размещения Объекта на 3 л., 1 экз.

Заместитель генерального директора

Анд.А. Стрельченко

Федеральная служба по надзору в сфере защиты прав потребителей и благополучия человека

Управление Федеральной службы по надзору в сфере защиты прав потребителей и благополучия человека по Краснодарскому краю

**Территориальный отдел Управления
Федеральной службы по надзору в сфере
защиты прав потребителей и благополучия
человека по Краснодарскому краю в
Славянском, Красноармейском,
Калининском районах**

Дзержинского ул., д. 243, г. Славянск-на-Кубани, 353567
Тел./факс (86146) 4-00-97, 4-02-04 E-mail: sses@rambler.ru
ОГРН 1052303653269, ИНН/КПП 2308105360/230801001

«15» августа 2019 г. № 23-13-26/03-2264-2019
на № И-1457 от 11.07.2019

Заместителю директора
АО «УПТ»

А.А. Стрельченко

111033, Москва, ул.Самокатная, д.
1, стр. 2

О рассмотрении обращения

Уважаемый Андрей Алексеевич!

Территориальный отдел Управления Роспотребнадзора по Краснодарскому краю в Славянском, Красноармейском, Калининском районах, в на Ваш запрос, сообщает следующее: что в двух километровой зоне предполагаемого размещения волоконно-оптической линии связи на территории Славянского и Красноармейского районов могут находиться подземные источники питьевого водоснабжения, водозаборы и их зоны санитарной охраны, следующих предприятий:

Славянский район:

ООО «Жилкомуслуги» (ст.Анастасиевская, ПМК-5, дом 34, корпус 1),
ООО «Жилкомфорт» (ст.Петровская, ул.Мелиораторов, 4),
ООО «Жилкомплекс» (ст.Петровская, ул.Мелиораторов, 4),
ООО «КУБАНЬВОДОКАНАЛ» (г. Славянск-на-Кубани, ул. Школьная, 333),
ООО Агрофирма «Приволье» (г. Славянск-на-Кубани, ул.Колхозная, 2-б),
ОАО МСЗ "Славянский" (г. Славянск-на-Кубани, ул. Красная, 160),

Красноармейский район:

МП «ЖКХ» Красноармейского района (ст.Полтавская, ул.Красная, 194).

Копии лицензий на пользование недрами и проекты ЗСО в территориальном отделе Роспотребнадзора отсутствуют, находятся у владельцев объектов водоснабжения.

Проекты зон санитарной охраны источников водоснабжения утверждаются в Министерстве природных ресурсов Краснодарского края.

Учитывая вышеизложенное, за получением необходимой информации Вы можете обратиться в указанные организации.

И.о. начальника отдела

Исп. Ващенко М.В. 886146 42932
Минякова Л.А.

Н.В. Клименко

Н.В. Клименко

« 1 »	Вх. № <u>В-1066</u>
листов	« 16 » <u>08</u> 20 <u>19</u> г.
ДО «Управление перспективных технологий»	



Акционерное общество

**УПРАВЛЕНИЕ
ПЕРСПЕКТИВНЫХ
ТЕХНОЛОГИЙ**

АО «УПТ» ул. Самокатная, д.1, стр.2,

Москва, 111033;

тел./факс: (499) 323-37-10, 323-37-11;

E-mail: mail@upt.ru

ОКПО 13152639 ОГРН 1027739143717

ИНН/КПП 7723022111/774501001

Начальнику территориального отдела
Управления Роспотребнадзора
по Краснодарскому краю
в Темрюкском районе

Г.Н. Севостьяновой

ул. Розы Люксембург, д.21а,
г. Темрюк, Краснодарский край,
353500

11.07.2019

№ 11-1458

на _____ от _____

О предоставлении информации

Уважаемая Галина Николаевна!

В соответствии с Государственным контрактом АО «Управление перспективных технологий» (далее – АО «УПТ») в интересах ФГКУ «В/ч 71330» выполняет комплекс работ по оформлению разрешительной документации на строительство объекта: Волоконно-оптическая линия связи «Новорождественская-Темрюк» (далее – Объект) в границах Темрюкского района Краснодарского края.

АО «УПТ» просит Вас предоставить информацию о наличии/отсутствии в 2-километровой зоне предполагаемого размещения Объекта (в границах Темрюкского района Краснодарского края) подземных питьевых водозаборов и источников водоснабжения и их зон санитарной охраны.

В случае наличия подземных водозаборов просим предоставить данные о водозаборе подземных вод с приложением копии лицензии на пользование недрами и проекта ЗСО; в случае наличия источников водоснабжения вблизи изыскиваемого объекта просим указать координаты водозабора, границы зон санитарной охраны, с приложением копии проекта ЗСО.

Приложение: 1. Обзорный план расположения Объекта на 1 л., 1 экз.;

2. Каталог координат угловых точек зоны предполагаемого размещения Объекта на 3 л., 1 экз.

Заместитель генерального директора

Анд.А. Стрельченко

**ФЕДЕРАЛЬНАЯ СЛУЖБА ПО НАДЗОРУ В СФЕРЕ ЗАЩИТЫ
ПРАВ ПОТРЕБИТЕЛЕЙ И БЛАГОПОЛУЧИЯ ЧЕЛОВЕКА**

**УПРАВЛЕНИЕ ФЕДЕРАЛЬНОЙ
СЛУЖБЫ ПО НАДЗОРУ В СФЕРЕ ЗАЩИТЫ ПРАВ
ПОТРЕБИТЕЛЕЙ И БЛАГОПОЛУЧИЯ ЧЕЛОВЕКА
ПО КРАСНОДАРСКОМУ КРАЮ**

**ТЕРРИТОРИАЛЬНЫЙ ОТДЕЛ УПРАВЛЕНИЯ
ФЕДЕРАЛЬНОЙ СЛУЖБЫ ПО НАДЗОРУ В СФЕРЕ
ЗАЩИТЫ ПРАВ ПОТРЕБИТЕЛЕЙ И БЛАГОПОЛУЧИЯ
ЧЕЛОВЕКА ПО КРАСНОДАРСКОМУ КРАЮ**

в Темрюкском районе

г. Темрюк, ул. Р. Люксембург, 21а

Телефон/факс 8 (86148) 5-29-84,

E-mail: temruk@kubanrpn.ru

**Заместителю генерального директора
АО «Управление перспективных
технологий» А.А. Стрельченко**


111033, г. Москва, ул. Самокатная, д. 1, стр. 2
e-mail: mail@upt.ru

От 02 августа 2019 г. №23-14-27/03-1209-2019
На №И-1458 от 11.07.2019

Территориальный отдел Управления Роспотребнадзора по Краснодарскому краю в Темрюкском районе информирует, что в пределах двухкилометровой зоны предполагаемого размещения объекта Волоконно-оптическая линия связи «Новорождественская-Темрюк» в границах Темрюкского района расположены водозаборы из подземных водоисточников Муниципального унитарного предприятия Темрюкского городского поселения Темрюкского района "Темрюкское управление жилищно-коммунальным хозяйством" (353501, Краснодарский край, Темрюкский район, город Темрюк, улица Мира, дом 152) и Муниципального унитарного предприятия «ЖКХ-Курчанское» (353525, Краснодарский край, Темрюкский район, ст. Курчанская, ул. Южная, 8).

Лицензию на водопользование, проект зоны санитарной охраны, географические координаты ВВ можете запросить у хозяйствующего субъекта, осуществляющего эксплуатацию водозабора.

Начальник теротдела



Севостьянова Г.Н.

« 1 »	Вх. № В-962
листов	« 05 » 08 2019 г.
АО «Управление перспективных технологий»	

Розд. пойс 05.08.19



Акционерное общество

УПРАВЛЕНИЕ ПЕРСПЕКТИВНЫХ ТЕХНОЛОГИЙ

АО «УПТ» ул. Самокатная, д.1, стр.2,

Москва, 111033;

тел./факс: (499) 323-37-10, 323-37-11;

E-mail: mail@upt.ru

ОКПО 13152639 ОГРН 1027739143717

ИНН/КПП 7723022111/774501001

Начальнику территориального отдела
Управления Роспотребнадзора
по Краснодарскому краю
в Тихорецком, Белоглинском,
Новопокровском районах

В.А. Мишневу

ул. Подвойского, д.113,

г. Тихорецк,

Краснодарский край, 352129

11.07.2019 № 11-1459

на _____ от _____

О предоставлении информации

Уважаемый Виктор Алексеевич!

В соответствии с Государственным контрактом АО «Управление перспективных технологий» (далее – АО «УПТ») в интересах ФГКУ «В/ч 71330» выполняет комплекс работ по оформлению разрешительной документации на строительство объекта «Волоконно-оптическая линия связи (далее – Объект) в границах Тихорецкого района Краснодарского края.

АО «УПТ» просит Вас предоставить информацию о наличии/отсутствии в 2-километровой зоне предполагаемого размещения Объекта (в границах Тихорецкого района Краснодарского края) подземных питьевых водозаборов и источников водоснабжения и их зон санитарной охраны.

В случае наличия подземных водозаборов просим предоставить данные о водозаборе подземных вод с приложением копии лицензии на пользование недрами и проекта ЗСО; в случае наличия источников водоснабжения вблизи изыскиваемого объекта просим указать координаты водозабора, границы зон санитарной охраны, с приложением копии проекта ЗСО.

Приложение: 1. Обзорный план расположения Объекта на 1 л., 1 экз.;

2. Каталог координат угловых точек зоны предполагаемого размещения Объекта на 3 л., 1 экз.

Заместитель генерального директора

Анд.А. Стрельченко



ФЕДЕРАЛЬНАЯ СЛУЖБА ПО НАДЗОРУ В СФЕРЕ ЗАЩИТЫ
ПРАВ ПОТРЕБИТЕЛЕЙ И БЛАГОПОЛУЧИЯ ЧЕЛОВЕКА

УПРАВЛЕНИЕ ФЕДЕРАЛЬНОЙ
СЛУЖБЫ ПО НАДЗОРУ В СФЕРЕ ЗАЩИТЫ ПРАВ
ПОТРЕБИТЕЛЕЙ И БЛАГОПОЛУЧИЯ ЧЕЛОВЕКА
ПО КРАСНОДАРСКОМУ КРАЮ
(УПРАВЛЕНИЕ РОСПОТРЕБНАДЗОРА
ПО КРАСНОДАРСКОМУ КРАЮ)

ТЕРРИТОРИАЛЬНЫЙ ОТДЕЛ УПРАВЛЕНИЯ
ФЕДЕРАЛЬНОЙ СЛУЖБЫ ПО НАДЗОРУ В СФЕРЕ
ЗАЩИТЫ ПРАВ ПОТРЕБИТЕЛЕЙ И БЛАГОПОЛУЧИЯ
ЧЕЛОВЕКА ПО КРАСНОДАРСКОМУ КРАЮ

в Тихорецком, Белоглинском,
Новопокровском районах

Подвойского ул., 113, г. Тихорецк, 352100,
Телефон приемной/факс 8(86196) 5-29-64
E-mail: tihoreck@kubanrpn.ru

ОКПО 75893168, ОГРН 1052303653269,
ИНН/КПП 2308105360/230801001

Заместителю генерального директора
АО «Управление перспективных
технологий»
А.А. Стрельченко

Ул. Самокатная, дом 1,
строение 2
г. Москва
111033

08.08.2019 № 23-16-29/03-868-2019
На № _____ от _____

О предоставлении информации

Территориальный отдел Управления Роспотребнадзора по Краснодарскому краю в Тихорецком, Белоглинском, Новопокровском районах на Ваше письмо 11.07.2019г № И-1459 о наличии/отсутствии в 2-километровой зоне предполагаемого размещения объекта «Волоконно-оптическая линия связи Новорождественская - Темрюк» в границах Тихорецкого района Краснодарского края подземных источников водоснабжения и их зон санитарной охраны информирует.

С целью обеспечения населения Новорождественского сельского поселения МО Тихорецкого района питьевым и хозяйственно-бытовым водоснабжением используются подземные источники водоснабжения- 8 артезианских скважин.

В соответствии с Градостроительным кодексом Российской Федерации от 29.12.2004 г. № 190-ФЗ зоны с особыми условиями использования территорий, в том числе зоны санитарной охраны, вносятся в информационную базу обеспечения градостроительной деятельности муниципального образования. В связи, с чем по вопросу наличия зон санитарной охраны источников водоснабжения с указанием размеров ЗСО и описанием их границ по поясам в соответствии с проектом ЗСО рекомендуем Вам обратиться в уполномоченный орган муниципального образования, на территории которого ведется проектирование объекта, а именно в администрацию Новорождественского сельского поселения муниципального образования Тихорецкий район.

И.о.начальника территориального отдела
Управления Роспотребнадзора по
Краснодарскому краю в Тихорецком,
Белоглинском, Новопокровском районах

Головина Л.А.
(86196)50356

Л.В. Евсеева	
« 1 »	Вх. № В-1065
листов	« 16 » 08 20 19г
АО «Управление перспективных технологий»	



Акционерное общество

УПРАВЛЕНИЕ ПЕРСПЕКТИВНЫХ ТЕХНОЛОГИЙ

АО «УПТ» ул. Самокатная, д.1, стр.2,
Москва, 111033;
тел./факс: (499) 323-37-10; (499) 323-37-11;
E-mail: mail@upt.ru
ОКПО 13152639 ОГРН 1027739143717
ИНН/КПП 7723022111/772201001

Руководителю Департамента
Росприроднадзора
по Краснодарскому краю и
Республика Адыгея

Р.А. Молдаванову

ул. Красная, д.19,
г. Краснодар, 350063

11.07.2019 № У-144С

на _____ от _____

О предоставлении информации

Уважаемый Роман Александрович!

В соответствии с Государственным контрактом АО «Управление перспективных технологий» (далее – АО «УПТ») в интересах ФГКУ «В/ч 71330» выполняет комплекс работ по оформлению разрешительной документации на строительство объекта: Волоконно-оптическая линия связи «Новорождественская-Темрюк» (далее – Объект) в границах Краснодарского края.

Просим Вас предоставить информацию из Государственного реестра объектов размещения отходов о расположении данных объектов в 2-километровой зоне предполагаемого размещения Объекта, а также перечень организаций, имеющих возможность использовать, обезвреживать и размещать отходы, образующиеся на этапе строительства и эксплуатации Объекта.

- Приложение: 1. Обзорный план расположения Объекта на 1 л., 1 экз.;
2. Каталог координат угловых точек зоны предполагаемого размещения объекта на 1 л., 1 экз.

/Заместитель генерального директора

Анд.А. Стрельченко

Исп. Растеряев Н.Н.
Тел. 8(915)070-22-76; 8(499)323-38-22 доб.14-05
E-mail: rasteryaev@upt.ru



ФЕДЕРАЛЬНАЯ СЛУЖБА ПО НАДЗОРУ В СФЕРЕ
ПРИРОДОПОЛЬЗОВАНИЯ
**МЕЖРЕГИОНАЛЬНОЕ УПРАВЛЕНИЕ
ФЕДЕРАЛЬНОЙ СЛУЖБЫ ПО НАДЗОРУ В
СФЕРЕ ПРИРОДОПОЛЬЗОВАНИЯ
(РОСПРИРОДНАДЗОРА)
ПО КРАСНОДАРСКОМУ КРАЮ И
РЕСПУБЛИКЕ АДЫГЕЯ**

(Межрегиональное управление Росприроднадзора
по Краснодарскому краю и Республике Адыгея)

ул.Красная, д.19, г. Краснодар, 350063
тел. (8612) 68-62-30, факс (8612) 68-09-31

E-mail: rpn23@rpn.gov.ru

16.08.2019

№ 0102/06/

13335

На № И-1446

от

19.07.2019г.

Заместителю генерального директора
АО «УПТ»

А.А. Стрельченко

ул. Самокатная, д.1, стр. 2,
г. Москва, 111033

mail@upt.ru

О предоставлении информации

В ответ на Ваш запрос (вх. от 19.07.2019 № 12536) о предоставлении информации, Межрегиональное управление Федеральной службы по надзору в сфере природопользования по Краснодарскому краю и Республике Адыгея (далее – Управление) сообщает.

В рамках реализации ст.12 Федерального закона от 24.06.1998 № 89-ФЗ «Об отходах производства и потребления», Приказа Минприроды России от 30.09.2011 № 792 «Об утверждении порядка ведения государственного кадастра отходов», Росприроднадзор с 01.08.2014г. формирует государственный реестр объектов размещения отходов, информация о котором опубликована на официальном сайте ведомства: <http://rpn.gov.ru/groro> в разделе «Кадастр отходов», «Государственный реестр размещения отходов».

Перечень организаций, имеющих лицензию на деятельность по сбору, транспортированию, обработке, утилизации, обезвреживанию, размещению отходов I-IV классов опасности на территории Краснодарского края и Республике Адыгея, также размещен на официальном сайте Росприроднадзора: <http://23.rpn.gov.ru/>, раздел: «Лицензирование».

Приложение в электронном виде.

Заместитель руководителя

А.В. Чечеткин

Заместитель начальника отдела ГЭЭ и РД

Е.С. Машкара

Страшко Г.В. (861) 268-25-15

« 1 »	Вх. № В-1041
листов	« 19 » 08 2019г.
АО «Управление перспективных технологий»	



Акционерное общество

УПРАВЛЕНИЕ ПЕРСПЕКТИВНЫХ ТЕХНОЛОГИЙ

АО «УПТ» ул. Самокатная, д.1, стр.2,
Москва, 111033;

тел./факс: (499) 323-37-10, 323-37-11;

E-mail: mail@upt.ru

ОКПО 13152639 ОГРН 1027739143717

ИНН/КПП 7723022111/774501001

Руководителю Азово-Черноморского
территориального управления
Федерального агентства по
рыболовству

И.В. Рулеву

ул. Береговая, д.21в,
г. Ростов-на-Дону, 344002

11.07.2019 № 11-1449

на _____ от _____

О предоставлении информации

Уважаемый Игорь Владимирович!

В соответствии с Государственным контрактом АО «Управление перспективных технологий» (далее – АО «УПТ») в интересах ФГКУ «В/ч 71330» выполняет комплекс работ по оформлению разрешительной документации на строительство объекта: Волоконно-оптическая линия связи «Новорождественская-Темрюк» (далее – Объект) в границах Краснодарского края.

В связи с проведением инженерно-экологических изысканий просим Вас предоставить следующую информацию:

- рыбохозяйственная категория и характеристика водных объектов в 2-километровой зоне предполагаемого размещения Объекта;
- видовой состав и продуктивность промысловых видов рыб, наличие и местоположение их нерестилищ, перечень редких и охраняемых видов;
- наличие и границы установленных рыбоохранных зон водных объектов;
- наличие, границы и условия пользования рыбохозяйственных участков по добыче водных биологических ресурсов.

Приложение: 1. Обзорный план расположения Объекта на 1 л., 1 экз.;

2. Каталог координат угловых точек зоны предполагаемого размещения Объекта на 3 л., 1 экз.

Заместитель генерального директора

Анд.А. Стрельченко



**ФЕДЕРАЛЬНОЕ АГЕНТСТВО
ПО РЫБОЛОВСТВУ**

**АЗОВО-ЧЕРНОМОРСКОЕ
ТЕРРИТОРИАЛЬНОЕ
УПРАВЛЕНИЕ**

ул.Береговая, 21 в, г.Ростов-на-Дону, 344002
тел: (863) 200-11-97 факс: (863) 262-49-31
E-mail: uprav-ter@yandex.ru

08.0819 № 1146

На № И-1449 от 11.07.2019
О предоставлении информации

Заместителю генерального директора
АО «УПТ»
А.А. Стрельченко

ул. Самокатная, 1, стр. 2,
г. Москва, 111033

тел./факс: (499) 323-37-10

e-mail: mail@upt.ru

Уважаемый Андрей Алексеевич!

Азово-Черноморское территориальное управление Федерального агентства по рыболовству (далее – Управление) в ответ на Ваше обращение сообщает следующее.

Согласно Приказу Минсельхоза России от 21.10.2015 № 479 «Об утверждении Административного регламента предоставления Федеральным агентством по рыболовству государственной услуги по предоставлению информации, содержащейся в государственном рыбохозяйственном реестре» предоставление информации из Государственного рыбохозяйственного реестра о категории и рыбохозяйственной характеристике относится к полномочиям Федерального агентства по рыболовству (107996, г. Москва, Рождественский бульвар, 12, тел.: (495) 628-23-30).

Функцию по определению категорий водных объектов рыбохозяйственного значения Управление с 2010 года осуществляло в порядке, установленном Приказом Федерального агентства по рыболовству от 05.08.2010 № 682 «Об организации работы Федерального агентства по рыболовству, его территориальных управлений, а также подведомственных Росрыболовству научно-исследовательских организаций и федеральных государственных бюджетных учреждений – бассейновых управлений по сохранению, воспроизводству водных биоресурсов и организации рыболовства при установлении категорий водных объектов рыбохозяйственного значения и особенностей добычи (вылова) водных биологических ресурсов, обитающих в них» (далее – Приказ № 682).

« 3 »	Вх. № В-1008
листов	« 12 » 08 20 19г.
АО «Управление перспективных технологий»	

В соответствии с Приказом № 682 Управление ежеквартально проводит заседание комиссии с последующим представлением сведений о категориях водных объектов рыбохозяйственного значения и особенностях добычи (вылова) водных биологических ресурсов, обитающих в них, в документированном виде в адрес Федерального агентства по рыболовству для внесения их в Государственный рыбохозяйственный реестр (ГРР) – систематизированный свод документированной информации о водных биоресурсах, об их использовании, правила ведения которого утверждены Постановлением Правительства Российской Федерации от 12.08.2008 № 601 «О государственном рыбохозяйственном реестре».

Ввиду отсутствия в Вашем письме информации о конкретных водных объектах, определить фактическое наличие информации о них в Государственном рыбохозяйственном реестре не представляется возможным.

Информацию из Государственного водного реестра о наличии/отсутствии поверхностных водных объектов в районе производства работ Вы можете получить в Кубанском бассейновом водном управлении (350020, Краснодарский край, г. Краснодар, ул. Красная, 180 А, e-mail: kuban_bvu@mail.ru, тел. (861) 253-73-07, факс (861) 253-73-05).

Информацию о видовом составе и продуктивности промысловых видов рыб, наличия и местоположения нерестилищ, перечень редких и охраняемых видов рыб возможно получить при заключении договора с организациями, осуществляющими мониторинг водных биологических ресурсов.

Государственный мониторинг водных биологических ресурсов на территории Краснодарского края осуществляется Азово-Черноморским филиалом ФГБНУ «ВНИРО» («АзНИИРХ») (344002, г. Ростов-на-Дону, ул. Береговая, 21в, тел. (863) 262-48-50).

В соответствии с п. 13 Постановления Правительства Российской Федерации от 06.10.2008 № 743 «Об утверждении Правил установления рыбоохранных зон» Федеральное агентство по рыболовству принимает решение об установлении рыбоохранных зон водных объектов рыбохозяйственного значения.

В настоящее время рыбоохранные зоны водных объектов рыбохозяйственного значения Ростовской области Росрыболовством в порядке, установленном законодательством Российской Федерации не утверждены.

На основании вышеизложенного, до утверждения рыбоохранных зон водных объектов рекомендуем руководствоваться водоохранными зонами водных объектов, установленными в соответствии со ст. 65 Водного Кодекса Российской Федерации.

В действующем законодательстве Российской Федерации отсутствует понятие «рыбохозяйственный участок по добыче водных

биологических ресурсов», в связи с чем предоставить указанные сведения не представляется возможным.

Дополнительно сообщаем, что в соответствии со ст. 50 Федерального закона от 20.12.2004 № 166-ФЗ «О рыболовстве и сохранении водных биоресурсов» (далее – ФЗ № 166) планируемое размещение хозяйственных и иных объектов, а также внедрение новых технологических процессов, влияющих на состояние водных биоресурсов и среду их обитания, согласовывается с федеральным органом исполнительной власти в области рыболовства в порядке и в сроки, установленные Правилами согласования Федеральным агентством по рыболовству строительства и реконструкции объектов капитального строительства, внедрения новых технологических процессов и осуществления иной деятельности, оказывающей воздействие на водные биологические ресурсы и среду их обитания, утвержденными Постановлением Правительства Российской Федерации от 30.04.2013 № 384.

Врио руководителя Управления



Е.М. Шубин



Акционерное общество

**УПРАВЛЕНИЕ
ПЕРСПЕКТИВНЫХ
ТЕХНОЛОГИЙ**

АО «УПТ» ул. Самокатная, д.1, стр. 2,
Москва, 111033;

тел./факс: (499) 323-37-10, 323-37-11;

E-mail: mail@upt.ru

ОКПО 13152639 ОГРН 1027739143717

ИНН/КПП 7723022111/772201001

Начальнику
Южного межрегионального
территориального управления
воздушного транспорта
Федерального агентства
воздушного транспорта

В. Н. Силаеву

ул. Большая Садовая, 40,
г. Ростов-на-Дону, 344002

И.В. Козлов № И-749

на _____ от _____

**О предоставлении информации
и согласовании размещения Объекта**

Уважаемый Валерий Николаевич!

В соответствии с Государственным контрактом АО «Управление перспективных технологий» (далее – АО «УПТ») в интересах ФГКУ «В/ч 71330» выполняет комплекс работ по оформлению разрешительной документации на строительство линейного объекта федерального значения: Волоконно-оптическая линия связи «Новорождественская-Темрюк» (далее – Объект) в границах Краснодарского края.

АО «УПТ» просит Вас предоставить информацию о наличии/отсутствии аэродромов, аэропортов, вертодромов, приаэродромных территорий, санитарно-защитных зон аэродромов, полос воздушных подходов в границах Краснодарского края согласно планируемого размещения Объекта с указанием их границ, назначения, с приложением картографического материала.

В случае отсутствия в границах планируемого размещения Объекта вышеперечисленных зон и территорий, просим Вас согласовать размещение линейного объекта федерального значения: Волоконно-оптическая линия связи «Новорождественская-Темрюк».

На основании вышеизложенное, просим Вас направить ответ на бумажном носителе по адресу: 111033, г. Москва, ул. Самокатная, дом 1, строение 2, а так же в электронном виде на почту: merenkova@upt.ru.

Приложение:

1. Обзорный план расположения объекта на 1 л., 1 экз.;
2. Каталог координат границ угловых точек зоны предполагаемого размещения объекта на 1 л., 1 экз.;
3. CD-диск с информацией о местоположении оси в формате dxf.

Заместитель генерального директора

Анд. А. Стрельченко



**ФЕДЕРАЛЬНОЕ АГЕНТСТВО
ВОЗДУШНОГО ТРАНСПОРТА
(РОСАВИАЦИЯ)**

**ЮЖНОЕ МЕЖРЕГИОНАЛЬНОЕ
ТЕРРИТОРИАЛЬНОЕ УПРАВЛЕНИЕ
ВОЗДУШНОГО ТРАНСПОРТА
ФЕДЕРАЛЬНОГО АГЕНТСТВА
ВОЗДУШНОГО ТРАНСПОРТА
(ЮЖНОЕ МТУ РОСАВИАЦИИ)**

Б. Садовая ул., д. 40, г. Ростов-на-Дону, 344002
Тел. (863) 269-65-00, факс (863) 272-67-93
e-mail: ugmtu@ugmtu.favt.ru

Заместителю генерального директора
АО «Управление перспективных
технологий»

Стрельченко А.А.

merenkova@upt.ru
89518786062@mail.ru

19.03.2020 № Исх-1822/11/ЮМТУ

На № 11-749 от 12.03.2020

О согласовании строительства

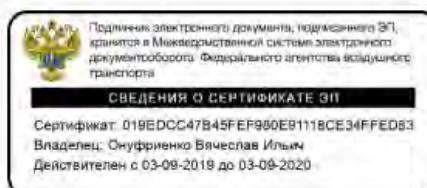
Уважаемый Андрей Алексеевич!

В границах проектируемого объекта капитального строительства «Волоконно-оптическая линия связи Новорождественская-Темрюк» в границах Краснодарского края, приаэродромные территории аэродромов гражданской авиации отсутствуют.

В соответствии с пунктом 61 Федеральных правил использования воздушного пространства Российской Федерации, утвержденных постановлением Правительства Российской Федерации от 11.03.2010 № 138, если планируемое сооружение расположено вне приаэродромной территории аэродрома и истинная высота менее 50 метров, согласование с Южным МТУ Росавиации не требуется.

Дополнительно сообщаем, что проверку достоверности письма, подписанного электронной подписью, можно осуществить на сайте «Портал государственных услуг» перейдя по ссылке: <https://www.gosuslugi.ru/pgu/eds>, выбрав для проверки сервис «ЭП – отсоединенная, в формате PKCS#7».

Заместитель начальника управления



В.И. Онупфrienко

Базаров Владимир Александрович
(863) 269 65 23

Лист согласования к документу № Исх-1822/11/ЮМТУ от 19.03.2020. В ответ на № ВХ-2966/ЮМТУ (19.03.2020)

317

Инициатор согласования: Базаров В.А. Ведущий специалист-эксперт

Согласование инициировано: 19.03.2020 16:29

ЛИСТ СОГЛАСОВАНИЯ

Тип согласования: **последовательное**

N°	ФИО	Срок согласования	Результат согласования	Замечания/Комментарии
1	Онуфриенко В.И.		Подписано 19.03.2020 17:24	-



АО «УПТ» ул. Самокатная, д.1, стр. 2,
Москва, 111033;
тел./факс: (499) 323-37-10, 323-37-11;
E-mail: mail@upt.ru
ОКПО 13152639 ОГРН 1027739143717
ИНН/КПП 7723022111/772201001

Начальнику Главного
управления МЧС России
по Краснодарскому краю

Волынкину О.Ж.

ул. Мира, д.56,
г. Краснодар, 350063

13.11.2020 № К-3212

на _____ от _____

О направлении заявления

Уважаемый Олег Жанович!

В соответствии с Государственным контрактом АО «Управление перспективных технологий» (далее – АО «УПТ») в интересах безопасности государства (для ФГКУ «В/ч 71330») выполняет комплекс работ по оформлению разрешительной документации на строительство объекта федерального значения «Волоконно-оптическая линия связи «Новорождественская-Темрюк» (далее – Объект) в границах Тихорецкого, Выселковского, Кореновского, Динского, Красноармейского, Славянского и Темрюкского муниципальных районов Краснодарского края.

Документация по планировке территории (далее – ДПТ) разрабатывается на основании приказа Министерства строительства Российской Федерации от 30 августа 2019 № 12с/пр «О подготовке документации по планировке территории» по обращению Федеральной службы безопасности Российской Федерации за счет средств федерального бюджета.

Зона планируемого размещения Объекта устанавливается на территории Тихорецкого, Выселковского, Кореновского, Динского, Красноармейского, Славянского и Темрюкского муниципальных районов Краснодарского края.

Плановое расположение Объекта определено в соответствии с утвержденной ФГКУ «В/ч 71330» схемой прохождения линии связи. Согласно техническому заданию на выполнение проектных и изыскательских работ по Объекту, при проектировании размещения ВОЛС, предусмотрено максимальное использование инфраструктуры существующего сооружения «Волоконно-оптическая линия связи из состава Паутина-2.ВОЛС-М», с кадастровым номером 0:0:0:1306.

Протяженность Объекта составляет - 302 км, в том числе протяженность нового строительства в грунте составляет - 29 км, протяженность Объекта в границах существующего сооружения с кадастровым номером 0:0:0:1306 составляет – 273 км.

Территория планируемого размещения Объекта сформирована как полоса отвода шириной 6 м по все длине трассы.

Для разработки проекта планировки территории Объекта просим Вас предоставить исходные данные и требования для разработки инженерно-технических мероприятий гражданской обороны и чрезвычайных ситуаций.

Решение и задание на подготовку ДПТ являются секретными и к Заявлению на выдачу исходных данных не прилагаются.

Приложение: Заявление на выдачу исходных данных для разработки мероприятий по гражданской обороне, мероприятий по предупреждению чрезвычайных ситуаций природного и техногенного характера - на 4 л.

/ Заместитель генерального директора

Анд.А. Стрельченко



МЧС РОССИИ

ГЛАВНОЕ УПРАВЛЕНИЕ
МИНИСТЕРСТВА РОССИЙСКОЙ ФЕДЕРАЦИИ
ПО ДЕЛАМ ГРАЖДАНСКОЙ ОБОРОНЫ,
ЧРЕЗВЫЧАЙНЫМ СИТУАЦИЯМ И ЛИКВИДАЦИИ
ПОСЛЕДСТВИЙ СТИХИЙНЫХ БЕДСТВИЙ
ПО КРАСНОДАРСКОМУ КРАЮ
(Главное управление МЧС России
по Краснодарскому краю)

ул. Уральская, 121, г. Краснодар, 350080
Телефон: 991-07-48 Факс: 267-19-23 (код 861)
E-mail: gumchskk@mail.ru

АО «Управление перспективных
технологий»

ул. Самокатная, 1, стр. 2,
г. Москва, 111033

21.12.2020 № ИБ-206-2720

На № И-3212 от 13.11.2020

Исходные данные ГОЧС

Исходные данные для учёта мероприятий гражданской обороны и предупреждения чрезвычайных ситуаций природного и техногенного характера (ГОЧС) в составе проектной документации:

«Волоконно-оптическая линия связи «Новорождественская-Темрюк»
(Тихорецкий, Выселковский, Кореновский, Динской, Красноармейский,
Славянский, Темрюкский районы)

1. Краткая характеристика объекта капитального строительства:

Технико-экономические показатели и состав проектируемого объекта принять в соответствии с заданием на проектирование.

2. Данные о состоянии потенциальной опасности объекта капитального строительства:

Уровень ответственности – нормальный.

3. Исходные данные о потенциальной опасности территории, на которой намечается строительство:

3.1. Природные: сейсмичность – 6 – 8 баллов.

3.2. Техногенные: рядом расположенные потенциально-опасные объекты (утверждены решением КЧС Краснодарского края № 838 от 28.02.2020).

4. Исходные данные для разработки мероприятий по ГО

- а) Проектируемый объект находится в безопасных районах, не отнесен к категории по ГО.
- б) При воздействии обычных средств поражения на объекте возможны разрушения (от слабых до полного разрушения).
- в) Разработать инженерные решения по устойчивости работы объекта.
- г) Защиту обслуживающего персонала предусмотреть в заглубленных (подвальных) помещениях.

5. Исходные данные для разработки мероприятий по предупреждению

« 2 »	Вх. №	В-1912
Листов	« 2 »	12 2020.
АО «Управление		

чрезвычайных ситуаций природного и техногенного характера:

- а) Проектируемый объект попадает в зоны возможных разрушений от взрывов, происходящих в мирное время в результате аварий.
- б) В случае несоответствия сейсмостойкости объекта предусмотреть мероприятия по усилению конструкций.
- в) В районе строительства возможны ураганные ветры, ливневые дожди (вызывающие локальные затопления местности), снегопады, обледенение.
- г) В решении по обеспечению беспрепятственной эвакуации людей на плане проектируемого объекта показать пути эвакуации.
- д) Разработать решения по обеспечению беспрепятственного ввода и передвижения сил и средств спасения людей, ликвидации ЧС с нанесением направлений движения пожарной и другой техники для выполнения аварийно-спасательных работ.
- е) Для оповещения по сигналам ГО и ЧС предусмотреть в составе объектовой системы оповещения радиоприёмники беспроводного вещания в помещениях с временным и постоянным пребыванием людей.
- ж) Предусмотреть на объекте мероприятия по обеспечению устойчивой радиосвязи и проводной связи при ЧС и их ликвидации.
- з) Разработать перечень, количество и места размещения материальных средств для предупреждения и ликвидации ЧС на объекте с указанием средств (способов) доставки.
- и) Выполнить моделирование сценариев возникновения опасных природных явлений и техногенных аварий, в том числе при их неблагоприятном сочетании. Для каждого сценария выполнить расчеты выполнения аварийно-восстановительных работ с указанием привлекаемых сил и средств.

6. Дополнительные сведения для разработки мероприятий по гражданской обороне, мероприятий по предупреждению чрезвычайных ситуаций:

- а) Проектирование мероприятий ГО и ЧС выполнять с учётом положений ГОСТ Р 55201-2012 и СП 165.1325800.2014.
- б) Исходные данные действительны до 01.01.2022.
- в) Предусмотреть формирование финансовых ресурсов на ликвидацию ЧС в соответствии с методиками МЧС России и Ростехнадзора.

7. Перечень основных руководящих, нормативных и методических документов рекомендуемых для использования:

В соответствии с нормативными ссылками и библиографией ГОСТ Р 55201-2012 и СП 165.1325800.2014.

Заместитель начальника Главного управления
(по Государственной противопожарной службе)

А.В. Потахов

Пергат Ирина Викторовна
3220-1023



ДОКУМЕНТ ПОДПИСАН
ЭЛЕКТРОННОЙ ПОДПИСЬЮ

Сертификат: 209400B5E3780BBAEB119530EB752426
Владелец: Потахов Андрей Викторович
Действителен с 27.11.2020 по 27.02.2022



Акционерное общество

УПРАВЛЕНИЕ ПЕРСПЕКТИВНЫХ ТЕХНОЛОГИЙ

АО «УПТ» ул. Самокатная, д.1, стр. 2,
Москва, 111033;

тел./факс: (499) 323-37-10, 323-37-11;

E-mail: mail@upt.ru

ОКПО 13152639 ОГРН 1027739143717

ИНН/КПП 7723022111/772201001

Начальнику Федерального
казенного учреждения
"Управление
Федеральных
автомобильных дорог
"Тамань" Федерального
дорожного агентства"

Турсунбеков К.Б.

проспект Революции, дом 3,
Краснодарский край,
Анапский район, город
Анапа, 353440.

22.12.2022 № 12-3618

на _____ от _____

О согласовании документации по планировке территории

Уважаемый Кайрат Бурубекевич!

В соответствии с Государственным контрактом АО «Управление перспективных технологий» (далее – АО «УПТ») в интересах ФГКУ «В/ч 71330» выполняет комплекс работ по оформлению разрешительной документации на размещение линейного объекта федерального значения: «Волоконно-оптическая линии связи Новорождественская-Темрюк» (ВОЛС Н-Т) (далее – Объект) на территории Краснодарского края.

Просим рассмотреть и согласовать документацию по планировке территории (Проект планировки территории, проект межевания территории).

Приложение: CD-R диск, 1 экз.

/ Заместитель генерального директора

Анд.А. Стрельченко



**ФЕДЕРАЛЬНОЕ КАЗЕННОЕ
УЧРЕЖДЕНИЕ
«УПРАВЛЕНИЕ ФЕДЕРАЛЬНЫХ
АВТОМОБИЛЬНЫХ ДОРОГ
«ТАМАНЬ»
ФЕДЕРАЛЬНОГО ДОРОЖНОГО АГЕНТСТВА»
(ФКУ Упрдор «Тамань»)**

Революции пр., д. 3, Краснодарский край,
г. Анапа, 353440
Тел. +7 (86133)92-145
Email: office@fkutaman.ru

Заместителю генерального директора
АО «УПТ»

А.А. Стрельченко

29.01.2021 № 3/214
На № И-3618 от 22.12.2020

О согласовании документации по планировке территории

Уважаемый Алексей Алексеевич!

Федеральное казенное учреждение «Управление федеральных автомобильных дорог «Тамань» Федерального дорожного агентства», рассмотрев Ваше обращение вх. № 6225-Пр. от 30.12.2020, согласовывает документацию по планировке территории для размещения линейного объекта федерального значения «Волоконно-оптическая линии связи Новорождественская - Темрюк».

Первый заместитель
начальника



ДОКУМЕНТ ПОДПИСАН
ЭЛЕКТРОННОЙ ПОДПИСЬЮ

Сертификат: 4d99348d646da4f422b6d03739f4fe98e9a841b3
Владелец: Пивовар Владимир Георгиевич
Действителен с 01.06.2020 по 01.09.2021

В.Г. Пивовар

Сабрекова Альфия Рашидовна
8(86133)92145 доб. 63-116

« 1 »	Вх. № 13-147
листов	01-02 2021 г.
АО «Управление перспективных технологий»	



Акционерное общество

УПРАВЛЕНИЕ ПЕРСПЕКТИВНЫХ ТЕХНОЛОГИЙ

АО «УПТ» ул. Самокатная, д.1, стр. 2,
Москва, 111033;

тел./факс: (499) 323-37-10, 323-37-11;

E-mail: mail@upt.ru

ОКПО 13152639 ОГРН 1027739143717

ИНН/КПП 7723022111/772201001

22.12.2022 № У-3615

на _____ от _____

Главе Администрации
муниципального
образования Тихорецкого
района Краснодарского
края

Перепелин А.А.

Октябрьская улица, 38,
Краснодарский край,
Тихорецкий район, город
Тихорецк, 352120

О согласовании документации по планировке территории

Уважаемый Анатолий Александрович!

В соответствии с Государственным контрактом АО «Управление перспективных технологий» (далее – АО «УПТ») в интересах ФГКУ «В/ч 71330» выполняет комплекс работ по оформлению разрешительной документации на размещение линейного объекта федерального значения: «Волоконно-оптическая линии связи Новорождественская-Темрюк» (ВОЛС Н-Т) (далее – Объект) на территории Тихорецкого района Краснодарского края.

Просим рассмотреть и согласовать документацию по планировке территории (Проект планировки территории, проект межевания территории).

Приложение: CD-R диск, 1 экз.

/ Заместитель генерального директора

Анд.А. Стрельченко



**АДМИНИСТРАЦИЯ
МУНИЦИПАЛЬНОГО ОБРАЗОВАНИЯ
ТИХОРЕЦКИЙ РАЙОН**

Октябрьская ул., д. 38, г. Тихорецк,
Краснодарский край, 352120,
Тел.: (86196) 7-26-40, факс (86196) 7-38-66
www.admin-tih.ru
e-mail: tikhorezky@mo.krasnodar.ru

12.01.2021 № 66
На 11-3615 от 22.12.2020

Заместителю генерального директора
АО «Управление перспективных
технологий»

Стрельченко А.А.

Самокатная ул., д. 1, стр. 2
г. Москва, 111033

О направлении информации

Уважаемый Андрей Алексеевич!

Администрация муниципального образования Тихорецкий район согласовывает документацию по планировке территории (проект планировки и проект межевания территории) для размещения объекта федерального значения Волоконно-оптическая линия связи Новорождественская-Темрюк» (ВОЛС Н-Т).

До утверждения документации по планировке территории прошу Вас учесть при необходимости следующие обстоятельства:

в декабре 2020 года в реестр границ ЕГРН внесены сведения об изменении местоположения границы ст. Новорождественской Новорождественского сельского поселения Тихорецкого района;

главами муниципального образования Тихорецкий район и Новорождественского сельского поселения в установленном порядке для внесения в реестр границ ЕГРН согласовано месторасположения границ муниципального образования Тихорецкий район, Новорождественского сельского поселения Тихорецкого района. Данные материалы в установленном порядке согласованы Управлением Росреестра по Краснодарскому краю. Сведения о местоположении границ данных муниципальных образований будет внесено в реестр границ ЕГРН в 1 квартале 2021 года.

Заместитель главы муниципального
образования тихорецкий район

Г.П. Грузина

Генрих Эдуард Робертович
Баранов Дмитрий Михайлович
+7(86196)-7-18-51

« 1 »	Вх. № 13-40
12.01.2021	« 16 » 01 2021 г.
АО «Управление перспективных технологий»	



Акционерное общество

**УПРАВЛЕНИЕ
ПЕРСПЕКТИВНЫХ
ТЕХНОЛОГИЙ**

АО «УПТ» ул. Самокатная, д.1, стр. 2,

Москва, 111033;

тел./факс: (499) 323-37-10, 323-37-11;

E-mail: mail@upt.ru

ОКПО 13152639 ОГРН 1027739143717

ИНН/КПП 7723022111/772201001

 № 11-3614

на _____ от _____

Главе Администрации
муниципального
образования
Выселковского района
Краснодарского края

Фирстков С.И.

улица Ленина, дом 37,
Краснодарский край,
Выселковский район, станция
Выселки, 353100

**О согласовании документации
по планировке территории**

Уважаемый Сергей Иванович!

В соответствии с Государственным контрактом АО «Управление перспективных технологий» (далее – АО «УПТ») в интересах ФГКУ «В/ч 71330» выполняет комплекс работ по оформлению разрешительной документации на размещение линейного объекта федерального значения: «Волоконно-оптическая линии связи Новорождественская-Темрюк» (ВОЛС Н-Т) (далее – Объект) на территории Выселковского района Краснодарского края.

Просим рассмотреть и согласовать документацию по планировке территории (Проект планировки территории, проект межевания территории).

Приложение: CD-R диск, 1 экз.

/ Заместитель генерального директора

Анд.А. Стрельченко

Заместителю генерального директора АО
«Управление перспективных технологий»
А.А. Стрельченко

**АДМИНИСТРАЦИЯ
МУНИЦИПАЛЬНОГО
ОБРАЗОВАНИЯ
ВЫСЕЛКОВСКИЙ РАЙОН**

Ленина ул., д. 37, ст-ца Выселки,
Краснодарский край, 353100
Тел./факс 8(86157) 73-2-46, 73-8-76, 73-7-99
Е-mail: vsladm@mail.kuban.ru
ОКПО 04019284 ОГРН 1022303557209
ИНН 2328009030 КПП 232801001

от 04 февраля 2021 года № 109/956 П-14

На №


О согласовании документации
по планировке территории

На Ваш письменный запрос от 22 декабря 2020 года № И-3614 «О согласовании документации по планировке территории по размещению линейного объекта федерального значения: «Волоконно-оптическая линия связи Поворождественская-Темрюк» (ВОЛС Н-Т) (далее - Объект) администрация муниципального образования Выселковский район согласовывает представленную документацию по планировке территории при условии согласования со всеми заинтересованными лицами в рамках указанного проекта.

Дополнительно сообщаем, что при нанесении Объекта на документы территориального планирования муниципального образования Выселковский район установлен факт пересечения трассы прохождения объекта с земельными участками кадастровые номера 23:05:0304002:741 (вид разрешенного использования: для размещения объектов торговли) и 23:05:0304002:742 (вид разрешенного использования: для ведения личного подсобного хозяйства) находящихся в собственности физических лиц, а так же пересечение с охранной зоной объектов культурного наследия в Газыревском сельском поселении Выселковского района (курганная группа (2 насыпи)).

Приложение: на 1 л. в 1 экз.

Заместитель главы муниципального
образования Выселковский район



В.В. Кононенко

Труфанова А.А.
8 (86157) 73-5-78

« 2 »	Вх. № 259
листов	« 15 » 02 20 21 г.
АО «Управление перспективных технологий»	



Акционерное общество

УПРАВЛЕНИЕ ПЕРСПЕКТИВНЫХ ТЕХНОЛОГИЙ

АО «УПТ» ул. Самокатная, д.1, стр. 2,
Москва, 111033;

тел./факс: (499) 323-37-10, 323-37-11;

E-mail: mail@upt.ru

ОКПО 13152639 ОГРН 1027739143717

ИНН/КПП 7723022111/772201001

22.12.2020 № У-3613

на _____ от _____

Главе Администрации
муниципального
образования
Кореновского района
Краснодарского края

Голобородько С.А.

Красная улица, 41,
Краснодарский
край, Кореновский район,
город Кореновск, 353180

О согласовании документации по планировке территории

Уважаемый Сергей Анатольевич!

В соответствии с Государственным контрактом АО «Управление перспективных технологий» (далее – АО «УПТ») в интересах ФГКУ «В/ч 71330» выполняет комплекс работ по оформлению разрешительной документации на размещение линейного объекта федерального значения: «Волоконно-оптическая линии связи Новорождественская-Темрюк» (ВОЛС Н-Т) (далее – Объект) на территории Кореновского района Краснодарского края.

Просим рассмотреть и согласовать документацию по планировке территории (Проект планировки территории, проект межевания территории).

Приложение: CD-R диск, 1 экз.

Заместитель генерального директора

Анд.А. Стрельченко



**АДМИНИСТРАЦИЯ
МУНИЦИПАЛЬНОГО ОБРАЗОВАНИЯ
КОРЕНОВСКИЙ РАЙОН**

Красная, ул., д. 41, город Кореновск,
Краснодарский край, 353180
Тел.(86142) 4-14-08, факс 4-00-44
E-mail: korenovsk@mo.krasnodar.ru
ИНН 2335008580 ОГРН 1022304012169
КПП 233501001 ОКПО 04019321

03.02.2021 № *118-250/21-13*
на № *11-3613* от *22.12.2020*

Рассереев И.И.
330
Заместителю
генерального директора
АО «Управление
перспективных технологий»

А.А. Стрельченко

**О согласовании документации
по планировке территории**

Администрация муниципального образования Кореновский район в рамках своих полномочий согласовывает документацию по планировке территории для размещения линейного объекта федерального значения: «Волоконно-оптическая линия связи Новорождественская-Темрюк» (ВОЛС Н-Т) на территории Кореновского района Краснодарского края.

Дополнительно сообщаем, что за согласование прохождения вышеуказанного объекта по земельным участкам, находящимся в аренде или собственности физических и юридических лиц, администрация муниципального образования Кореновский район ответственности не несет.

Глава
муниципального образования
Кореновский район

С.А. Голобородько
С.А. Голобородько

М.Г. Милославская
А.А. Кучмина
8(86142)47597

« <i>1</i> »	Вх. № <i>198</i>
листов	« <i>05</i> » <i>02</i> 20 <i>21</i> г.
АО «Управление перспективных технологий»	



АО «УПТ» ул. Самокатная, д.1, стр. 2,
Москва, 111033;
тел./факс: (499) 323-37-10, 323-37-11;
E-mail: mail@upt.ru
ОКПО 13152639 ОГРН 1027739143717
ИНН/КПП 7723022111/772201001

22.10.2020 № 11-3611

на _____ от _____

Главе Администрации
муниципального
образования
Красноармейского района
Краснодарского края

Васин Ю.В.

Красная улица, 122,
Краснодарский край,
Красноармейский район,
станция Полтавская, 353800

О согласовании документации по планировке территории

Уважаемый Юрий Валентинович!

В соответствии с Государственным контрактом АО «Управление перспективных технологий» (далее – АО «УПТ») в интересах ФГКУ «В/ч 71330» выполняет комплекс работ по оформлению разрешительной документации на размещение линейного объекта федерального значения: «Волоконно-оптическая линии связи Новорождественская-Темрюк» (ВОЛС Н-Т) (далее – Объект) на территории Красноармейского района Краснодарского края.

Просим рассмотреть и согласовать документацию по планировке территории (Проект планировки территории, проект межевания территории).

Приложение: CD-R диск, 1 экз.

/ Заместитель генерального директора

Анд.А. Стрельченко



**ЗАМЕСТИТЕЛЬ
ГЛАВЫ МУНИЦИПАЛЬНОГО
ОБРАЗОВАНИЯ
КРАСНОАРМЕЙСКИЙ РАЙОН**

Красная ул., д. 122, станица Полтавская,
Краснодарский край, 353800,
тел./факс: (86165) 3-28-11
E-mail: kr_armeysk@mo.krasnodar.ru

Заместителю
генерального директора
Акционерного общества
«Управление
перспективных технологий»

Стрельченко А.А.

19.01.2021 № *119-278/21*
На № *11-361-1* от *22.12.2020*



Уважаемый Андрей Алексеевич!

Администрация муниципального образования Красноармейский район согласовывает размещение линейного объекта федерального значения: «Волоконно-оптическая линия связи Новорожденская – Темрюк» на территории Красноармейского района Краснодарского края.

И.В. НИКИТИН

Черникова Виктория Викторовна
8(861)653-39-92

« 1 »	Вх. №	B-63
Листов	15 - 01	20 04
АО «Управление перспективных технологий»		



АО «УПТ» ул. Самокатная, д.1, стр. 2,
Москва, 111033;
тел./факс: (499) 323-37-10, 323-37-11;
E-mail: mail@upt.ru
ОКПО 13152639 ОГРН 1027739143717
ИНН/КПП 7723022111/772201001

Главе Администрации
муниципального
образования Славянского
района Краснодарского
края

Синяговский Р.И.

ул. Красная, 22
г.Славянск-на-Кубани
Краснодарский край, 353560

22.12.2020 № Ц-3610

на _____ от _____

О согласовании документации по планировке территории

Уважаемый Роман Иванович!

В соответствии с Государственным контрактом АО «Управление перспективных технологий» (далее – АО «УПТ») в интересах ФГКУ «В/ч 71330» выполняет комплекс работ по оформлению разрешительной документации на размещение линейного объекта федерального значения: «Волоконно-оптическая линии связи Новорождественская-Темрюк» (ВОЛС Н-Т) (далее – Объект) на территории Славянского района Краснодарского края.

Просим рассмотреть и согласовать документацию по планировке территории (Проект планировки территории, проект межевания территории).

Приложение: CD-R диск, 1 экз.

/ Заместитель генерального директора

Анд.А. Стрельченко

АДМИНИСТРАЦИЯ
МУНИЦИПАЛЬНОГО ОБРАЗОВАНИЯ
СЛАВЯНСКИЙ РАЙОН

Красная ул., 22, 1 (Славянск-на-Кубани,
Краснодарский край, 353560)
тел.: 4-36-87; факс: 4-36-79
ОКПО-04019522, ОГРН-1023046551-4
ИНН КПП 2349017419 234901001
slavyansk@mo.krasnodar.ru

Заместителю
генерального директора
акционерного общества
«Управление перспективных
технологий»

А. А. Стрельченко

На № _____ от _____

О рассмотрении документации

Уважаемый Алексей Алексеевич!

Администрация муниципального образования Славянский район рассмотрев Ваш запрос о рассмотрении и согласовании документации по планировке территории (проект планировки, проект межевания) по объекту: «Волоконно-оптическая линия связи Новорождественская – Темрюк» сообщает, что согласно части 12.7 статьи 45 Градостроительного кодекса Российской Федерации документация по планировке территории, которая подготовлена в целях размещения объекта федерального значения в границах поселения и утверждение которой осуществляется уполномоченным федеральным органом исполнительной власти, до ее утверждения подлежит согласованию с главой такого поселения.

Учитывая вышеизложенное, администрация муниципального образования Славянский район не обладает полномочиями по согласованию вышеуказанной документации.

Исполняющий обязанности
заместителя главы муниципального
образования Славянский район
(вопросы строительства, архитектуры
и градостроительства)

А.В. Гопак

Андрей Андреевич Малыш
+7(86146)2-11-88

« 1 »	Вх. № 281
лист № 16	из 21
А/О «Управление перспективных технологий»	



АО «УПТ» ул. Самокатная, д.1, стр. 2,
Москва, 111033;
тел./факс: (499) 323-37-10, 323-37-11;
E-mail: mail@upt.ru
ОКПО 13152639 ОГРН 1027739143717
ИНН/КПП 7723022111/772201001

22.12.2020 № Ц-3608

на _____ от _____

Главе Администрации
Новорождественского
сельского поселения
Тихорецкого района
Краснодарского края

Шитухину П.А.

Ул. Красная, д 15,
Краснодарский край,
Тихорецкий район,
Новорождественская ст-ца,
352106

О согласовании документации по планировке территории

Уважаемый Павел Алексеевич!

В соответствии с Государственным контрактом АО «Управление перспективных технологий» (далее – АО «УПТ») в интересах ФГКУ «В/ч 71330» выполняет комплекс работ по оформлению разрешительной документации на размещение линейного объекта федерального значения: «Волоконно-оптическая линии связи Новорождественская-Темрюк» (ВОЛС Н-Т) (далее – Объект) на территории Тихорецкого района Краснодарского края.

Просим рассмотреть и согласовать документацию по планировке территории (Проект планировки территории, проект межевания территории).

Приложение: CD-R диск, 1 экз.

/ Заместитель генерального директора  Анд.А. Стрельченко



АДМИНИСТРАЦИЯ
НОВОРОЖДЕСТВЕНСКОГО
СЕЛ ЬСКОГО ПОСЕЛЕНИЯ
ТИХОРЕЦКОГО РАЙОНА

Красная ул., 15, ст-ца Новорождественская,
Тихорецкий район, Краснодарский край, 352106
тел./факс: (86196) 46-1-74; 46-1-37

www.novorozh.ru

e-mail: novorogdestv@list.ru

22.01.2021 № 99

На № _____ от _____

Заместителю генерального
директора АО «Управления
перспективных технологий»

Стрельченко А.А.

Самокатная ул., д.1, стр. 2
г. Москва, 111033

Уважаемый Андрей Алексеевич!

Администрация Новорождественского сельского поселения Тихорецкого района согласовывает документацию по планировке территории (проект планировки и проект межевания территории) для размещения объекта федерального значения «Волоконно-оптическая линия связи Новорождественская- Темрюк» (ВОЛС Н-Т) на территории Тихорецкого района Краснодарского края.

Глава Новорождественского сельского
поселения Тихорецкого района

П.А. Шитухин

М.Ю. Мясничева,
46-1-74

« 4 »	Вх. № 163
листов	« 02 » 02 20 21 г.
АО «Управление перспективных технологий»	



Акционерное общество

УПРАВЛЕНИЕ ПЕРСПЕКТИВНЫХ ТЕХНОЛОГИЙ

АО «УПТ» ул. Самокатная, д.1, стр. 2,
Москва, 111033;

тел./факс: (499) 323-37-10, 323-37-11;

E-mail: mail@upt.ru

ОКПО 13152639 ОГРН 1027739143717

ИНН/КПП 7723022111/772201001

22.12.2020 № 12-3604

на _____ от _____

Главе Администрации
Газырского сельского
поселения Выселковского
района Краснодарского
края

Цветкова Л.А.

Садовая улица, 1 Д,
Краснодарский край,
Выселковский район, поселок
Газырь, 353110

О согласовании документации по планировке территории

Уважаемая Лариса Аркадьевна!

В соответствии с Государственным контрактом АО «Управление перспективных технологий» (далее – АО «УПТ») в интересах ФГКУ «В/ч 71330» выполняет комплекс работ по оформлению разрешительной документации на размещение линейного объекта федерального значения: «Волоконно-оптическая линии связи Новорождественская-Темрюк» (ВОЛС Н-Т) (далее – Объект) на территории Газырского сельского поселения Выселковского района Краснодарского края.

Просим рассмотреть и согласовать документацию по планировке территории (Проект планировки территории, проект межевания территории).

Приложение: CD-R диск, 1 экз.

/ Заместитель генерального директора

Анд.А. Стрельченко



АДМИНИСТРАЦИЯ
ГАЗЫРСКОГО СЕЛЬСКОГО ПОСЕЛЕНИЯ
ВЫСЕЛКОВСКОГО РАЙОНА
Садовая ул., д.1 Д,
п. Газыр, Выселковский район,
Краснодарский край, 353110
Тел.: (8257)33-6-31, факс: (8257)33-7-48
e-mail: gazyrskay - adm@mail.ru.

05.02.2021 № 108

На № _____ от _____

338

Заместителю генерального
директора АО «Управления
перспективных технологий
А.А. Стрельченко

Самокатная ул., д.11. стр. 2
г. Москва, 111033

Уважаемый Андрей Алексеевич!

Администрация Газырского сельского поселения Выселковского района согласовывает документацию по планировке территории (проект планировки и проект межевания территории) для размещения объектов федерального значения «Волоконно-оптическая линия связи Новорождественская- Темрюк» (ВОЛС Н-Т) на территории Газырского сельского поселения Выселковского района

Глава Газырского сельского поселения
Выселковского района



Л.А.Цветкова

Исп. Жихарев М.В.
33-6-38



Акционерное общество

УПРАВЛЕНИЕ ПЕРСПЕКТИВНЫХ ТЕХНОЛОГИЙ

АО «УПТ» ул. Самокатная, д.1, стр. 2,
Москва, 111033;

тел./факс: (499) 323-37-10, 323-37-11;

E-mail: mail@upt.ru

ОКПО 13152639 ОГРН 1027739143717

ИНН/КПП 7723022111/772201001

22.12.2022 № И-3606

на _____ от _____

Главе Администрации
Ирклиевского сельского
поселения Выселковского
района Краснодарского
края

Говоруха А.С.

ул. Красная, д. 49,
Краснодарский край,
Выселковский район, станица
Ирклиевская, 353144

О согласовании документации по планировке территории

Уважаемый Александр Сергеевич!

В соответствии с Государственным контрактом АО «Управление перспективных технологий» (далее – АО «УПТ») в интересах ФГКУ «В/ч 71330» выполняет комплекс работ по оформлению разрешительной документации на размещение линейного объекта федерального значения: «Волоконно-оптическая линии связи Новорождественская-Темрюк» (ВОЛС Н-Т) (далее – Объект) на территории Ирклиевского сельского поселения Выселковского района Краснодарского края.

Просим рассмотреть и согласовать документацию по планировке территории (Проект планировки территории, проект межевания территории).

Приложение: CD-R диск, 1 экз.

/ Заместитель генерального директора

Анд.А. Стрельченко



**АДМИНИСТРАЦИЯ
ИРКЛИЕВСКОГО
СЕЛЬСКОГО ПОСЕЛЕНИЯ
ВЫСЕЛКОВСКОГО РАЙОНА**

Красная ул., д.49, станция Иркиевская,
Выселковский район, Краснодарский край
353144 тел. (8 257) 4-01-16, факс (8257) 40-1-41

e-mail: Vita_irklievskay@mail.ru

18.02.2021 № 225
на № _____ от _____

Заместителю генерального
директора АО «Управление
перспективных технологий
А.А. Стрельченко

Самокатная ул., д.11.стр.2
г. Москва, 111033

Уважаемый Андрей Алексеевич!

Администрация Иркиевского сельского поселения Выселковского района согласовывает документацию по планировке территории (проект планировки и проект межевания территории) для размещения объектов федерального значения «волоконно – оптическая линия связи Новорождественская – Темрюк» (ВОЛСН – Т) на территории Иркиевского сельского поселения Выселковского района.

Глава Иркиевского
сельского поселения
Выселковского района

А.С. Говоруха

М.А. Бабкина
4-01-76

« 1 »	Вх. № 306	
листов	« 19 » 02	2021 г.
АО «Управление перспективных технологий»		



Акционерное общество

УПРАВЛЕНИЕ ПЕРСПЕКТИВНЫХ ТЕХНОЛОГИЙ

АО «УПТ» ул. Самокатная, д.1, стр. 2,
Москва, 111033;

тел./факс: (499) 323-37-10, 323-37-11;

E-mail: mail@upt.ru

ОКПО 13152639 ОГРН 1027739143717

ИНН/КПП 7723022111/772201001

22.12.2020

№

11-3604

на _____ от _____

Заместителю главы
Администрации
Березанского сельского
поселения Выселковского
района Краснодарского
края

Божко И.И.

ул. Советская, 53 "А", Россия,
Краснодарский край,
Выселковский район, ст.
Березанская, 353132

О согласовании документации по планировке территории

Уважаемая Ирина Ивановна!

В соответствии с Государственным контрактом АО «Управление перспективных технологий» (далее – АО «УПТ») в интересах ФГКУ «В/ч 71330» выполняет комплекс работ по оформлению разрешительной документации на размещение линейного объекта федерального значения: «Волоконно-оптическая линии связи Новорождественская-Темрюк» (ВОЛС Н-Т) (далее – Объект) на территории Березанского сельского поселения Выселковского района Краснодарского края.


Просим рассмотреть и согласовать документацию по планировке территории (Проект планировки территории, проект межевания территории).

Приложение: CD-R диск, 1 экз.

/ Заместитель генерального директора

Анд.А. Стрельченко

Заместителю генерального
директора АО «УПТ»
А.А.Стрельченко



На Ваше письмо от 22.12.2020 года № И-6304 «О согласовании документации по планировке территории» администрация Березанского сельского поселения Выселковского района:

согласовывает документацию по планировке территории на размещение объекта федерального значения: «Волоконно-оптическая линия связи Новорождественская-Темрюк», проходящая по территории Березанского сельского поселения Выселковского района.

Временно исполняющий обязанности
главы Березанского сельского поселения
Выселковского района

И.И.Божко



Акционерное общество

**УПРАВЛЕНИЕ
ПЕРСПЕКТИВНЫХ
ТЕХНОЛОГИЙ**

АО «УПТ» ул. Самокатная, д.1, стр. 2,
Москва, 111033;

тел./факс: (499) 323-37-10, 323-37-11;

E-mail: mail@upt.ru

ОКПО 13152639 ОГРН 1027739143717

ИНН/КПП 7723022111/772201001

дд. 12.2020 № Ц-3603

на _____ от _____

Главе Администрации
Журавского сельского
поселения Кореновского
района Краснодарского
края

Сергиенко А.Н.

улица Красная, 19,
Российская Федерация,
Краснодарский край,
Кореновский район, станция
Журавская, 353154

О согласовании документации по планировке территории

Уважаемая Анна Николаевна!

В соответствии с Государственным контрактом АО «Управление перспективных технологий» (далее – АО «УПТ») в интересах ФГКУ «В/ч 71330» выполняет комплекс работ по оформлению разрешительной документации на размещение линейного объекта федерального значения: «Волоконно-оптическая линии связи Новорождественская-Темрюк» (ВОЛС Н-Т) (далее – Объект) на территории Журавского сельского поселения Кореновского района Краснодарского края.

Просим рассмотреть и согласовать документацию по планировке территории (Проект планировки территории, проект межевания территории).

Приложение: CD-R диск, 1 экз.

/ Заместитель генерального директора

Анд.А. Стрельченко



**АДМИНИСТРАЦИЯ
ЖУРАВСКОГО СЕЛЬСКОГО
ПОСЕЛЕНИЯ
КОРЕНОВСКОГО РАЙОНА**

Красная ул., д. 19, станица Журавская,
Кореновский район, Краснодарский край,
353154. тел.(886142) 25-1-53
ИНН 2335063711 ОГРН 1052319707197

08.02.2021 № 81

Заместителю
генерального директора
АО «УПТ»

А.А. Стрельченко

О согласовании документации
по планировке территории на
размещение линейного объекта
(ВОЛС Н-Т)

Во исполнение запроса от 22.12.2020 года № И-3603 сообщаем Вам о том, что администрация Журавского сельского поселения Кореновского района согласовывает документацию по планировке территории, при условии согласования с МУП «ЖКХ» Журавского сельского поселения Кореновского района, так как работы будут проводиться в пределах охранной зоны системы водоснабжения, ПАО «Россети Кубань» Усть-Лабинские электрические сети Филиал, так как работы будут проводиться в пределах охранной зоны объектов электроэнергетики, и ОАО «ЮТК», в целях определения охранной зоны линии связи.

Исполняющий обязанности
главы Журавского
сельского поселения
Кореновского района

Т.И.Шапошник

Ю.Н.Иванько
88614225141



Акционерное общество

УПРАВЛЕНИЕ ПЕРСПЕКТИВНЫХ ТЕХНОЛОГИЙ

АО «УПТ» ул. Самокатная, д.1, стр. 2,
Москва, 111033;

тел./факс: (499) 323-37-10, 323-37-11;

E-mail: mail@upt.ru

ОКПО 13152639 ОГРН 1027739143717

ИНН/КПП 7723022111/772201001

22.12.2020 № 11-3602

на _____ от _____

Главе Администрации
Платнировского сельского
поселения Кореновского
района Краснодарского
края

Кулиш М.В.

Красная улица, 47,
Краснодарский край,
Кореновский район, станция
Платнировская, 353177

О согласовании документации по планировке территории

Уважаемый Михаил Викторович!

В соответствии с Государственным контрактом АО «Управление перспективных технологий» (далее – АО «УПТ») в интересах ФГКУ «В/ч 71330» выполняет комплекс работ по оформлению разрешительной документации на размещение линейного объекта федерального значения: «Волоконно-оптическая линии связи Новорождественская-Темрюк» (ВОЛС Н-Т) (далее – Объект) на территории Платнировского сельского поселения Кореновского района Краснодарского края.

Просим рассмотреть и согласовать документацию по планировке территории (Проект планировки территории, проект межевания территории).

Приложение: CD-R диск, 1 экз.

/ Заместитель генерального директора

Анд.А. Стрельченко

Администрация
Платнировского сельского поселения
Кореновского района
Красная ул., д. 47, ст. Платнировская,
Кореновский район, Краснодарский край, 553170
Тел. (8242) 71-2-70

ИНН 2335063775 ОГРН 1052319707252

25.01.2021 № 120

Дата № _____ от _____

Управление
Перспективных технологий
Самокатная ул., д. 1, стр. 2
Москва г.,
111033
Заместителю генерального
директора

Анд.А. Стрельченко

О согласовании

Уважаемый Андрей Алексеевич!

Администрация Платнировского сельского поселения Кореновского района, на письмо от 22.12.2020 г. исх. № И-3602, поступившее на рассмотрение 20.01.2021 г. (вх. № 25), о согласовании документации по планировке территории (Проект планировки территории, проект межевания территории) для размещения линейного объекта федерального значения: «Волоконно-оптическая линия связи Новорождественская-Темрюк» (ВОЛС Н-Т) на территории Платнировского сельского поселения Кореновского района Краснодарского края,

- сообщает об отсутствии оснований для отказа в согласовании, предусмотренных частью 12.8 статьи 45 Градостроительного кодекса РФ, и не возражает относительно утверждения.

Глава Платнировского
сельского поселения
Кореновского района



М.В. Кулиш

Г.Э. Скуб
8 (86142) 7-12-13

« 1 »	Вх. № В-89
лист 01	20.01.2021
АО «Управление перспективных технологий»	



Акционерное общество

УПРАВЛЕНИЕ ПЕРСПЕКТИВНЫХ ТЕХНОЛОГИЙ

АО «УПТ» ул. Самокатная, д.1, стр. 2,
Москва, 111033;

тел./факс: (499) 323-37-10, 323-37-11;

E-mail: mail@upt.ru

ОКПО 13152639 ОГРН 1027739143717

ИНН/КПП 7723022111/772201001

22.12.2020 № У-3601

на _____ от _____

Главе Администрации
Кореновского городского
поселения Кореновского
района Краснодарского
края

Шутылев М.О.

Красная улица, 41,
Краснодарский край,
Кореновский район, город
Кореновск, 353180


О согласовании документации по планировке территории

Уважаемый Максим Олегович!

В соответствии с Государственным контрактом АО «Управление перспективных технологий» (далее – АО «УПТ») в интересах ФГКУ «В/ч 71330» выполняет комплекс работ по оформлению разрешительной документации на размещение линейного объекта федерального значения: «Волоконно-оптическая линии связи Новорождественская-Темрюк» (ВОЛС Н-Т) (далее – Объект) на территории Кореновского городского поселения Кореновского района Краснодарского края.

Просим рассмотреть и согласовать документацию по планировке территории (Проект планировки территории, проект межевания территории).

Приложение: CD-R диск, 1 экз.

/ Заместитель генерального директора  Анд.А. Стрельченко

Заместителю генерального
директора акционерного
общества «Управление
Перспективных Технологий»

А.А. Стрельченко

Уважаемый Андрей Алексеевич!

Запрос, поступивший в администрацию Кореновского городского поселения Кореновского района по вопросу согласования документации по планировке территории (проект планировки и проект межевания территории) для размещения линейного объекта федерального значения «Волоконно – оптическая линия связи Новорождественская – Темрюк» на территории Кореновского городского поселения Кореновского района Краснодарского края рассмотрен специалистами отдела архитектуры и градостроительства, отдела имущественных и земельных отношений. По результатам рассмотрения сообщаем следующее.

Согласно пункту 1 статьи 11.2 Земельного кодекса Российской Федерации (далее по тексту – ЗК РФ) земельные участки образуются при разделе, объединении, перераспределении земельных участков или выделе из земельных участков, а также из земель, находящихся в государственной или муниципальной собственности.

В соответствии с пунктом 4 статьи 11.2 ЗК РФ образование земельных участков допускается при наличии в письменной форме согласия землепользователей, землевладельцев, арендаторов, залогодержателей исходных земельных участков.

В проекте межевания территории таблица 3 «ведомость пересекаемых земельных участков» в Кореновском районе в номере по порядку 49 в графе «вид права» указано «Сорокин Евгений Сергеевич».

На основании вышеизложенного документацию по планировке территории (проект планировки и проект межевания территории) для размещения линейного объекта федерального значения «Волоконно – оптическая линия связи Новорождественская – Темрюк» на территории Кореновского городского поселения Кореновского района Краснодарского края согласовываем с вышеуказанными замечаниями.

Исполняющий обязанности главы
Кореновского городского поселения
Кореновского района

« 2 »	Вх. №	В-128
листов	28	01 2021.
АО «Управление перспективных технологий»		

Р.Ф. Громов

А.И. Березовская
8 (86142) 4-47-62
Н.А. Харламова
8 (86142) 4-55-49
Т.В. Барабошкина
8 (86142) 4-47-59



АО «УПТ» ул. Самокатная, д.1, стр. 2,
Москва, 111033;
тел./факс: (499) 323-37-10, 323-37-11;
E-mail: mail@upt.ru
ОКПО 13152639 ОГРН 1027739143717
ИНН/КПП 7723022111/772201001

22.12.2020 № 12-3600
на _____ от _____

Главе Администрации
Пластуновского сельского
поселения Динского
района Краснодарского
края

Олейник С.К.

улица Мира, 26 А,
Краснодарский край, Динской
район, станица
Пластуновская, 353206

О согласовании документации по планировке территории

Уважаемый Сергей Константинович!

В соответствии с Государственным контрактом АО «Управление перспективных технологий» (далее – АО «УПТ») в интересах ФГКУ «В/ч 71330» выполняет комплекс работ по оформлению разрешительной документации на размещение линейного объекта федерального значения: «Волоконно-оптическая линии связи Новорождественская-Темрюк» (ВОЛС Н-Т) (далее – Объект) на территории Пластуновского сельского поселения Динского района Краснодарского края.

Просим рассмотреть и согласовать документацию по планировке территории (Проект планировки территории, проект межевания территории).

Приложение: CD-R диск, 1 экз.

✓ Заместитель генерального директора

Анд.А. Стрельченко



АДМИНИСТРАЦИЯ
ПЛАСТУНОВСКОГО СЕЛЬСКОГО
ПОСЕЛЕНИЯ
ДИНСКОГО РАЙОНА

Мира ул., д. 26-а, ст-ца Пластуновская,
Динской район, Краснодарский край, 353206
тел.: (8262) 37-1-33, факс: 37-1-33
ИНН 2330031890 ОКПО 04090508

Заместителю генерального
директора АО «Управление
перспективных технологий»

А.А. Стрельченко

от 19.01.2021 № 121

на № _____ от _____

О согласовании документации
по планировке территории

Уважаемый Андрей Алексеевич!

Администрация Пластуновского сельского поселения Динского района на Ваше письмо № 71-01-17521/18 от 22.12.2020 (вх. № 71 от 14.01.2021), сообщает, что на основании части 12.8 статьи 45 Градостроительного кодекса РФ рассмотрены материалы по подготовке проекта планировки территории (проект планировки территории и проект межевания территории) на размещение линейного объекта федерального значения «Волоконно-оптическая линия связи Новорождественская-Темрюк» (ВОЛС Н-Т).

По результатам рассмотрения администрация Пластуновского сельского поселения Динского района согласовывает указанную выше документацию по планировке территории.

Глава Пластуновского
сельского поселения




С.К. Олейник



АО «УПТ» ул. Самокатная, д.1, стр. 2,
Москва, 111033;
тел./факс: (499) 323-37-10, 323-37-11;
E-mail: mail@upt.ru
ОКПО 13152639 ОГРН 1027739143717
ИНН/КПП 7723022111/772201001

22.12.2020 № 11-3599

на _____ от _____

Главе Администрации
Красносельского
сельского поселения
Динского района
Краснодарского края

Кныш М.В.

ул. Ленина 1В,
Краснодарский край, Динской
район, село Красносельское,
353223

О согласовании документации по планировке территории

Уважаемый Михаил Васильевич!

В соответствии с Государственным контрактом АО «Управление перспективных технологий» (далее – АО «УПТ») в интересах ФГКУ «В/ч 71330» выполняет комплекс работ по оформлению разрешительной документации на размещение линейного объекта федерального значения: «Волоконно-оптическая линии связи Новорождественская-Темрюк» (ВОЛС Н-Т) (далее – Объект) на территории Красносельского сельского поселения Динского района Краснодарского края.

Просим рассмотреть и согласовать документацию по планировке территории (Проект планировки территории, проект межевания территории).

Приложение: CD-R диск, 1 экз.

/ Заместитель генерального директора

Анд.А. Стрельченко



**АДМИНИСТРАЦИЯ
КРАСНОСЕЛЬСКОГО
СЕЛЬСКОГО ПОСЕЛЕНИЯ
ДИНСКОГО РАЙОНА**

Ленина ул., 1-В, село Красносельское
Динской район, Краснодарский край
353223, тел. (886162) 33-3-69, факс. 33-3-18
ОКПО 03525022 ОКОНХ 97620
ИНН 2330031917 КПП 233001001
от 14.01.2021 года № 61
на № И-3599 от 22.12.2020

Заместителю
генерального директора
акционерного общества
«Управление перспективных
технологий»

Анд. А. Стрельченко

Администрация Красносельского сельского поселения Динского района сообщает о рассмотрении и согласовании предоставленной Вами документации по планировке территории для размещения линейного объекта федерального значения: «Волоконно-оптическая линия связи Новорождественская-Темрюк» на территории Красносельского сельского поселения Динского района Краснодарского края.

Глава Красносельского
сельского поселения

М.В. Кныш

Н.А. Костякова,
8 (861) 62 33-9-85

« 1 »	Вх. №	В-144
лист	« 04 »	02 2021
АО «Управление перспективных технологий»		



АО «УПТ» ул. Самокатная, д.1, стр. 2,
Москва, 111033;
тел./факс: (499) 323-37-10, 323-37-11;
E-mail: mail@upt.ru
ОКПО 13152639 ОГРН 1027739143717
ИНН/КПП 7723022111/772201001

22.12.2020 № 11-3598

на _____ от _____

Главе Администрации
Динского сельского
поселения Динского
района Краснодарского
края

Литвинов В.А.

Красная улица, 57,
Краснодарский край, Динской
район, станица Динская,
353200

О согласовании документации по планировке территории

Уважаемый Виталий Андреевич!

В соответствии с Государственным контрактом АО «Управление перспективных технологий» (далее – АО «УПТ») в интересах ФГКУ «В/ч 71330» выполняет комплекс работ по оформлению разрешительной документации на размещение линейного объекта федерального значения: «Волоконно-оптическая линии связи Новорождественская-Темрюк» (ВОЛС Н-Т) (далее – Объект) на территории Динского сельского поселения Динского района Краснодарского края.

Просим рассмотреть и согласовать документацию по планировке территории (Проект планировки территории, проект межевания территории).

Приложение: CD-R диск, 1 экз.

/ Заместитель генерального директора

Анд.А. Стрельченко



**Администрация
Динского сельского поселения
Динского района**

353204, Краснодарский край,
станция Динская, улица Красная, 57
Тел.: 6-21-75, тел./факс: 6-38-08
ОГРН 1052316931369, ИНН 2330032043
e-mail: dinskayasel@rambler.ru

от 10.02.2021 № 02-16/506
На № _____

Заместителю генерального
директора АО «Управления
перспективных технологий»

А.А. Стрельченко

г. Москва, 111033
ул. Самокатная, д.11, стр.2

Уважаемый Андрей Алексеевич!

Администрация Динского сельского поселения Динского района согласовывает документацию по планировке территории (проект планировки и проект межевания территории) для размещения объектов федерального значения «Волоконно-оптическая линия связи Новорождественская-Темрюк» (ВОЛС Н-Т) на территории Динского сельского поселения Динского района.

Исполняющий обязанности
главы Динского сельского
поселения Динского района

Е.В. Чабанова

Л.В. Вилкова
5 16 67

« 1 »	Вх. № 265
листов	« 15 » 02 20 21 г.
АО «Управление перспективных технологий»	



Акционерное общество

УПРАВЛЕНИЕ ПЕРСПЕКТИВНЫХ ТЕХНОЛОГИЙ

АО «УПТ» ул. Самокатная, д.1, стр. 2,
Москва, 111033;

тел./факс: (499) 323-37-10, 323-37-11;

E-mail: mail@upt.ru

ОКПО 13152639 ОГРН 1027739143717

ИНН/КПП 7723022111/772201001

22.12.2020 № 11-3596

на _____ от _____

Главе Администрации
Нововеличковского
сельского поселения
Динского района
Краснодарского края

Кова Г.М.

ул. Красная, 53,
Краснодарский край, Динской
район, ст. Нововеличковская,
353212

О согласовании документации по планировке территории

Уважаемая Галина Михайловна!

В соответствии с Государственным контрактом АО «Управление перспективных технологий» (далее – АО «УПТ») в интересах ФГКУ «В/ч 71330» выполняет комплекс работ по оформлению разрешительной документации на размещение линейного объекта федерального значения: «Волоконно-оптическая линии связи Новорождественская-Темрюк» (ВОЛС Н-Т) (далее – Объект) на территории Нововеличковского сельского поселения Динского района Краснодарского края.

Просим рассмотреть и согласовать документацию по планировке территории (Проект планировки территории, проект межевания территории).

Приложение: CD-R диск, 1 экз.

/Заместитель генерального директора

Анд.А. Стрельченко



**АДМИНИСТРАЦИЯ
НОВОВЕЛИЧКОВСКОГО
СЕЛЬСКОГО ПОСЕЛЕНИЯ
ДИНСКОГО РАЙОНА
КРАСНОДАРСКОГО КРАЯ**

Красная ул. д. 53, ст. Нововеличковская,
Динской район, Краснодарский край, 353212,
тел. (886162) 76-7-50, факс 76-7-62

_____ 2021 г. № 130
на № _____ от _____

Заместителю генерального
директора АО «УПТ»
А.А.Стрельченко

О согласовании документации

Администрация Нововеличковского сельского поселения Динского района в соответствии со ст. 45 частью 12.7. Градостроительного кодекса Российской Федерации, согласовывает документацию по планировке территории для размещения линейного объекта федерального значения: «Волоконно-оптической линии связи Новорождественская-Темрюк» (ВОЛС Н-Т) на территории Нововеличковского сельского поселения.

С уважением,

Глава Нововеличковского
сельского поселения

Г.М.Кова

Королева Ольга Петровна
(8861-62)73-4-14

« 1 »	г. № В-142
прислано	01-02 20 21
персп	«Управление...»



АО «УПТ» ул. Самокатная, д.1, стр. 2,
Москва, 111033;
тел./факс: (499) 323-37-10, 323-37-11;
E-mail: mail@upt.ru
ОКПО 13152639 ОГРН 1027739143717
ИНН/КПП 7723022111/772201001

22.12.2020 № 4-3582

на _____ от _____

Главе Администрации
Марьянского сельского
поселения
Красноармейского района
Краснодарского края

Макарецу А.П.

ул. Красная, 17,
Краснодарский край
Красноармейский район ст.
Марьянская, 353823

О согласовании документации по планировке территории

Уважаемый Андрей Павлович!

В соответствии с Государственным контрактом АО «Управление перспективных технологий» (далее – АО «УПТ») в интересах ФГКУ «В/ч 71330» выполняет комплекс работ по оформлению разрешительной документации на размещение линейного объекта федерального значения: «Волоконно-оптическая линии связи Новорождественская-Темрюк» (ВОЛС Н-Т) (далее – Объект) на территории Марьянского сельского поселения Красноармейского района Краснодарского края.

Просим рассмотреть и согласовать документацию по планировке территории (Проект планировки территории, проект межевания территории).

Приложение: CD-R диск, 1 экз.

/ Заместитель генерального директора

Анд.А. Стрельченко



АДМИНИСТРАЦИЯ
Марьянского сельского поселения
Красноармейского района
Красная ул., д. 17, станция Марьянская,
Красноармейский район, Краснодарский край
353823, тел. (8-265) 96-2-45, факс 96-2-45
ИНН 2336017362 ОГРН 1052320250399
19.12.2021 № 253
на № _____ от _____

Заместителю генерального
директора
АО «УПТ»

А.А. Стрельченко

О согласовании документации
По планировке территории

Уважаемый Алексей Алексеевич!

В ответ на Ваш запрос от 22.12.2020 года № И-3582, администрация Марьянского сельского поселения Красноармейского района согласовывает документацию на размещение линейного объекта федерального значения: «Волоконно – оптическая линии связи Новорождественская Темрюк» (ВОЛС Н-Т) (далее Объект) на территории Марьянского сельского поселения Красноармейского района Краснодарского края.

Глава
Марьянского сельского поселения
Красноармейского района

А.П. Макарец

К.И. Волошин
96243

1	В. № 318
19	02
4	



АО «УПТ» ул. Самокатная, д.1, стр. 2,
Москва, 111033;
тел./факс: (499) 323-37-10, 323-37-11;
E-mail: mail@upt.ru
ОКПО 13152639 ОГРН 1027739143717
ИНН/КПП 7723022111/772201001

22.12.2022 № И-3583

на _____ от _____

Главе Администрации
Новомышастовское
сельского поселения
Красноармейского района
Краснодарского края

Бондаренко А.А.

ул. Красная д. 67,
Краснодарский край,
Красноармейский р-н, ст-ца
Новомышастовская, 353831

О согласовании документации по планировке территории

Уважаемый Алексей Александрович!

В соответствии с Государственным контрактом АО «Управление перспективных технологий» (далее – АО «УПТ») в интересах ФГКУ «В/ч 71330» выполняет комплекс работ по оформлению разрешительной документации на размещение линейного объекта федерального значения: «Волоконно-оптическая линии связи Новорождественская-Темрюк» (ВОЛС Н-Т) (далее – Объект) на территории Новомышастовское сельского поселения Красноармейского района Краснодарского края.

Просим рассмотреть и согласовать документацию по планировке территории (Проект планировки территории, проект межевания территории).

Приложение: CD-R диск, 1 экз.

/ Заместитель генерального директора

Анд.А. Стрельченко



**АДМИНИСТРАЦИЯ
НОВОМЫШАСТОВСКОГО
СЕЛЬСКОГО ПОСЕЛЕНИЯ**

Красная, ул., д. 67,
станция Новомышастовская
Красноармейский район, Краснодарский край,
353831. тел.(86165) 98-3-34, факс 98-3-45
ИНН 2336017348 ОГРН 1052320250410

15.02.2011 № *143*

на № _____ от _____

Заместителю генерального
директора АО «УПТ»

А.А. Стрельченко

О согласовании документации
по планировке территории

Уважаемый Алексей Алексеевич!

Администрация Новомышастовского сельского поселения Красноармейского района согласовывает документацию по планировке территории для размещения линейного объекта федерального значения: «Волоконно-оптическая линии связи Новорождественская-Темрюк» на территории Новомышастовского сельского поселения Красноармейского района в соответствии с предоставленным проектом межевания территории.

Глава
Новомышастовского сельского поселения
Красноармейского района

А.А. Бондаренко

Поленок Т.С.
98-7-05

« 1 »	Вх. № <i>В-229</i>
лист №	<i>17</i> от <i>02</i> <i>2011</i> г.
АО «Управление перспективных технологий»	



Акционерное общество

**УПРАВЛЕНИЕ
ПЕРСПЕКТИВНЫХ
ТЕХНОЛОГИЙ**

АО «УПТ» ул. Самокатная, д.1, стр. 2,
Москва, 111033;

тел./факс: (499) 323-37-10, 323-37-11;

E-mail: mail@upt.ru

ОКПО 13152639 ОГРН 1027739143717

ИНН/КПП 7723022111/772201001

22.12.2022 № 11-3595

на _____ от _____

Главе Администрации
Ивановского сельского
поселения
Красноармейского района
Краснодарского края

Помеляйко А.А.

ул. Советская 26,
Краснодарский край,
Красноармейский район, ст.
Ивановская, 353821

О согласовании документации по планировке территории

Уважаемый Александр Анатольевич!

В соответствии с Государственным контрактом АО «Управление перспективных технологий» (далее – АО «УПТ») в интересах ФГКУ «В/ч 71330» выполняет комплекс работ по оформлению разрешительной документации на размещение линейного объекта федерального значения: «Волоконно-оптическая линии связи Новорождественская-Темрюк» (ВОЛС Н-Т) (далее – Объект) на территории Ивановского сельского поселения Красноармейского района Краснодарского края.

Просим рассмотреть и согласовать документацию по планировке территории (Проект планировки территории, проект межевания территории).

Приложение: CD-R диск, 1 экз.

/ Заместитель генерального директора

Анд.А. Стрельченко



**АДМИНИСТРАЦИЯ
ИВАНОВСКОГО СЕЛЬСКОГО
ПОСЕЛЕНИЯ**

КРАСНОАРМЕЙСКОГО РАЙОНА

Советская ул., д. 26, станица Ивановская,
353821, тел.: (86165) 94-2-42,
факс: (86165) 94-2-25 e-mail:
ivanovsk@list.ru, ОГРН 1052320250355,
ИНН/КПП 2336017404/233601001

Заместителю генерального
директора АО «УПТ»

А.А. Стрельченко

16.02. 2021 г. № 189
на № _____ от _____

О согласовании документации
по планировке территории

Администрация Ивановского сельского поселения Красноармейского района согласовывает документацию по планировке территории для размещения линейного объекта федерального значения: «Волоконно-оптическая линии связи Новлрождественская-Темрюк» на территории Ивановского сельского поселения Красноармейского района в соответствии с предоставленными проектом планировки территории, проектом межевания территории.

Глава
Ивановского сельского поселения
Красноармейского района

А. А. Помеляйко

Исп. Костюк Л.В.
8(861 65)94-241

№ 1	Вх. № 286
доставлен	16.02.2021 г.
АО «Управление перспективных технологий»	



Акционерное общество

УПРАВЛЕНИЕ ПЕРСПЕКТИВНЫХ ТЕХНОЛОГИЙ

АО «УПТ» ул. Самокатная, д.1, стр. 2,
Москва, 111033;

тел./факс: (499) 323-37-10, 323-37-11;

E-mail: mail@upt.ru

ОКПО 13152639 ОГРН 1027739143717

ИНН/КПП 7723022111/772201001

22.11.2022 № 11-3594

на _____ от _____

Главе Администрации
Октябрьского сельского
поселения
Красноармейского района
Краснодарского края

Худоеерко О.Ф.

улица Мира, 10,
Краснодарский край,
Красноармейский район,
поселок Октябрьский, 353814

О согласовании документации по планировке территории

Уважаемая Ольга Федоровна!

В соответствии с Государственным контрактом АО «Управление перспективных технологий» (далее – АО «УПТ») в интересах ФГКУ «В/ч 71330» выполняет комплекс работ по оформлению разрешительной документации на размещение линейного объекта федерального значения: «Волоконно-оптическая линии связи Новорождественская-Темрюк» (ВОЛС Н-Т) (далее – Объект) на территории Октябрьского сельского поселения Красноармейского района Краснодарского края.

Просим рассмотреть и согласовать документацию по планировке территории (Проект планировки территории, проект межевания территории).

Приложение: CD-R диск, 1 экз.

/ Заместитель генерального директора

Анд.А. Стрельченко



АДМИНИСТРАЦИЯ
ОКТЯБРЬСКОГО СЕЛЬСКОГО
ПОСЕЛЕНИЯ
КРАСНОАРМЕЙСКОГО РАЙОНА

Мира ул., д. 10, посёлок Октябрьский, 353814,
тел.: (86165) 91-0-01,
факс: (86165) 91-0-01 e-mail:
oktpros@mail.ru, ОГРН 1052320250278,
ИНН/КПП 2336017482/233601001

И.О. Худерко № 40/21
на № _____ от _____

Заместителю генерального
директора АО «Управление
перспективных технологий»

Стрельченко А.А.

О согласовании документации
по планировке территории

Уважаемый Андрей Алексеевич!

Рассмотрев материалы по планировке территории на размещение линейного объекта федерального значения: «Новорождественская- Темрюк» (ВОЛС Н-Т) на территории Октябрьского сельского поселения Красноармейского района, администрация согласовывает данную документацию.

Глава
Октябрьского сельского поселения
Красноармейского района

О.Ф. Худерко

Жендоренко Людмила Григорьевна
(8 861 65) 91-3-40

« 1 »	Вх. №	13-93
ЛИСТОВ	25	01 2021 г.
АО «Управление перспективных технологий»		



Акционерное общество

**УПРАВЛЕНИЕ
ПЕРСПЕКТИВНЫХ
ТЕХНОЛОГИЙ**

АО «УПТ» ул. Самокатная, д.1, стр. 2,
Москва, 111033;

тел./факс: (499) 323-37-10, 323-37-11;

E-mail: mail@upt.ru

ОКПО 13152639 ОГРН 1027739143717

ИНН/КПП 7723022111/772201001

22.12.2022 № 11-3593

на _____ от _____

Главе Администрации
Трудобеликовского
сельского поселения
Красноармейского района
Краснодарского края

Блохину И.Н.

ул. Ленина, 159,
Краснодарский край,
Красноармейский район, х.
Трудобеликовский, 353810

О согласовании документации по планировке территории

Уважаемый Иван Николаевич!

В соответствии с Государственным контрактом АО «Управление перспективных технологий» (далее – АО «УПТ») в интересах ФГКУ «В/ч 71330» выполняет комплекс работ по оформлению разрешительной документации на размещение линейного объекта федерального значения: «Волоконно-оптическая линии связи Новорождественская-Темрюк» (ВОЛС Н-Т) (далее – Объект) на территории Трудобеликовского сельского поселения Красноармейского района Краснодарского края.

Просим рассмотреть и согласовать документацию по планировке территории (Проект планировки территории, проект межевания территории).

Приложение: CD-R диск, 1 экз.

/ Заместитель генерального директора

Анд.А. Стрельченко



**АДМИНИСТРАЦИЯ
ТРУДОБЕЛИКОВСКОГО
СЕЛЬСКОГО ПОСЕЛЕНИЯ
КРАСНОАРМЕЙСКОГО
РАЙОНА**

Ленина ул., д.159, хутор Трудобеликовский,
Красноармейский район, Краснодарский край,
353810 тел./факс(86165) 99-1-85,
e-mail: admin_tsp@bk.ru

ИНН 2336017323 ОГРН 1052320250432

28.01.2021 № 149
на № И-3593 от 22.12.2020

О согласовании документации
по планировке территории

Акционерное Общество
"УПРАВЛЕНИЕ
ПЕРСПЕКТИВНЫХ
ТЕХНОЛОГИЙ"

Заместителю генерального
директора
Стрельченко А. А.

111033, г Москва,
улица Самокатная, 1 СТР.2.

Уважаемый Алексей Алексеевич!

Администрация Трудобеликовского сельского поселения Красноармейского района Краснодарского края в соответствии с частью 12.7 ст. 45 Градостроительного кодекса Российской Федерации согласовывает документацию представленную письмом Акционерного Общества "УПРАВЛЕНИЕ ПЕРСПЕКТИВНЫХ ТЕХНОЛОГИЙ" по проекту планировки и проекту межевания территории в отношении линейного объекта федерального значения «Волоконно-оптическая линия связи Новорождественская – Темрюк» применительно к территории Трудобеликовского сельского поселения Красноармейского района Краснодарского края в замен ранее направленного.

Глава
Трудобеликовского сельского поселения
Красноармейского района

И.Н. Блохин



Акционерное общество

**УПРАВЛЕНИЕ
ПЕРСПЕКТИВНЫХ
ТЕХНОЛОГИЙ**

АО «УПТ» ул. Самокатная, д.1, стр. 2,

Москва, 111033;

тел./факс: (499) 323-37-10, 323-37-11;

E-mail: mail@upt.ru

ОКПО 13152639 ОГРН 1027739143717

ИНН/КПП 7723022111/772201001

22.12.2020 № 11-3590

на _____ от _____

Главе Администрации
Прикубанского сельского
поселения Славянского
района Краснодарского
края

Бельдиев А.И.

ул. Победы, д. 19,
Краснодарский край,
Славянский район, х.
Прикубанский, 353599

О согласовании документации по планировке территории

Уважаемый Александр Иванович!

В соответствии с Государственным контрактом АО «Управление перспективных технологий» (далее – АО «УПТ») в интересах ФГКУ «В/ч 71330» выполняет комплекс работ по оформлению разрешительной документации на размещение линейного объекта федерального значения: «Волоконно-оптическая линии связи Новорождественская-Темрюк» (ВОЛС Н-Т) (далее – Объект) на территории Прикубанского сельского поселения Славянского района Краснодарского края.

Просим рассмотреть и согласовать документацию по планировке территории (Проект планировки территории, проект межевания территории).

Приложение: CD-R диск, 1 экз.

/ Заместитель генерального директора

Анд.А. Стрельченко



**АДМИНИСТРАЦИЯ
ПРИКУБАНСКОГО СЕЛЬСКОГО
ПОСЕЛЕНИЯ
СЛАВЯНСКОГО РАЙОНА**

Победы ул., д. 19, хутор Прикубанский,
Славянский район, Краснодарский край,
353599. тел.(86146) 72-6-44, 72-6-49
ОКПО 36608409
ИНН 2349026340 КПП 234901001

Заместителю
генерального директора
А.А. Стрельченко

03.02.2021 № 69

на № И-3590 от 22.12.2020

О согласовании документации

Уважаемый Андрей Алексеевич!

В соответствии с частью 12.7 ст. 45 Градостроительного кодекса Российской Федерации, администрация Прикубанского сельского поселения Славянского района Краснодарского края в лице главы Прикубанского сельского поселения рассмотрев предоставленные материалы от 22.12.2020 № И - 3590 АО «Управления перспективных технологий» разрешительной документации на размещение линейного объекта федерального назначения: «Волоконно-оптическая линии связи Новорождественская - Темрюк» согласовывает указанную документацию по планировке территории.

Глава
Прикубанского сельского поселения

А.И. Бельдиев

А.С. Дубина
72-6-44



Акционерное общество

УПРАВЛЕНИЕ ПЕРСПЕКТИВНЫХ ТЕХНОЛОГИЙ

АО «УПТ» ул. Самокатная, д.1, стр. 2,
Москва, 111033;

тел./факс: (499) 323-37-10, 323-37-11;

E-mail: mail@upt.ru

ОКПО 13152639 ОГРН 1027739143717

ИНН/КПП 7723022111/772201001

22.12.2020 № 11-3589

на _____ от _____

Главе Администрации
Рисового сельского
поселения Славянского
района Краснодарского
края

Пономареву А.В.

ул. Ленина, д. 2,
Краснодарский край,
Славянский р-н, п. Рисовый,
353578

О согласовании документации по планировке территории

Уважаемый Анатолий Васильевич!

В соответствии с Государственным контрактом АО «Управление перспективных технологий» (далее – АО «УПТ») в интересах ФГКУ «В/ч 71330» выполняет комплекс работ по оформлению разрешительной документации на размещение линейного объекта федерального значения: «Волоконно-оптическая линии связи Новорождественская-Темрюк» (ВОЛС Н-Т) (далее – Объект) на территории Рисового сельского поселения Славянского района Краснодарского края.

Просим рассмотреть и согласовать документацию по планировке территории (Проект планировки территории, проект межевания территории).

Приложение: CD-R диск, 1 экз.

/ Заместитель генерального директора

Анд.А. Стрельченко



**АДМИНИСТРАЦИЯ
РИСОВОГО
СЕЛЬСКОГО ПОСЕЛЕНИЯ
СЛАВЯНСКОГО РАЙОНА**

Ленина ул., 2, поселок Рисовый,
Славянский район, Краснодарский край, 353578
тел.: 8 (86146) 94-1-56; факс: 8 (86146) 94-1-54
ОКПО- 05315412, ОГРН-105232743377
ИНН/КПП 2349026149/234901001
risovokrug@mail.ru

14.01.2021 № 21
на № 11-3529 от 22.12.2020

О согласовании документации

Уважаемый Андрей Алексеевич!

Сообщаем Вам, что администрация Рисового сельского поселения Славянского района согласовывает размещение линейного объекта федерального значения «Волоконно-оптическая линия связи Новорождественская-Темрюк» на территории Рисового сельского поселения Славянского района при условии согласования данного проекта с правообладателями земельных участков.

Глава Рисового сельского
поселения Славянского района

А.В. Пономарев

В.С. Нестерчук
8(86146)94-1-56

№	Вз. №	0-44
15	01	20.21
АО «Управление перспективных технологий»		



Акционерное общество

УПРАВЛЕНИЕ ПЕРСПЕКТИВНЫХ ТЕХНОЛОГИЙ

АО «УПТ» ул. Самокатная, д.1, стр. 2,

Москва, 111033;

тел./факс: (499) 323-37-10, 323-37-11;

E-mail: mail@upt.ru

ОКПО 13152639 ОГРН 1027739143717

ИНН/КПП 7723022111/772201001

22.12.2020 № 11-3588

на _____ от _____

Главе Администрации
Анастасиевского
сельского поселения
Славянского района
Краснодарского края

Семко А.Г.

ул. Победы, д. 48,
Краснодарский край,
Славянский р-он, ст.
Анастасиевская, 353590

О согласовании документации по планировке территории

Уважаемый Александр Григорьевич!

В соответствии с Государственным контрактом АО «Управление перспективных технологий» (далее – АО «УПТ») в интересах ФГКУ «В/ч 71330» выполняет комплекс работ по оформлению разрешительной документации на размещение линейного объекта федерального значения: «Волоконно-оптическая линии связи Новорождественская-Темрюк» (ВОЛС Н-Т) (далее – Объект) на территории Анастасиевского сельского поселения Славянского района Краснодарского края.

Просим рассмотреть и согласовать документацию по планировке территории (Проект планировки территории, проект межевания территории).

Приложение: CD-R диск, 1 экз.

/ Заместитель генерального директора

Анд.А. Стрельченко



**АДМИНИСТРАЦИЯ
АНАСТАСИЕВСКОГО СЕЛЬСКОГО
ПОСЕЛЕНИЯ
СЛАВЯНСКОГО РАЙОНА**

Победы ул., д. 48, станица Анастасиевская,
Славянский район, Краснодарский край,
353590, тел./факс(86146) 5-13-65, 5-13-59
ОКПО 04089161 ОГРН 1052327433311
ИНН/КПП 2349026082/234901001
anastas-adm@mail.ru

13.01.2011 № 24/01-26

на № 10-31508 от 22.01.2010

Заместителю генерального
директора
АО «Управление перспективных
технологий»

А.А. Стрельченко

О согласовании документации

Уважаемый Андрей Алексеевич!

Сообщаем Вам, что администрация Анастасиевского сельского поселения Славянского района согласовывает размещение линейного объекта федерального значения «Волоконно-оптическая линия связи Новорождественская-Темрюк» на территории Анастасиевского сельского поселения Славянского района при условии согласования данного проекта с правообладателями земельных участков.

Глава Анастасиевского сельского
поселения Славянского района

А.Г. Семко

А.И. Пиреева
5-13-61

« 1 »	Вх. № В-39
листов	« 15 » 01 20.01.11
АО «Управление перспективных технологий»	



Акционерное общество

**УПРАВЛЕНИЕ
ПЕРСПЕКТИВНЫХ
ТЕХНОЛОГИЙ**

АО «УПТ» ул. Самокатная, д.1, стр. 2,

Москва, 111033;

тел./факс: (499) 323-37-10, 323-37-11;

E-mail: mail@upt.ru

ОКПО 13152639 ОГРН 1027739143717

ИНН/КПП 7723022111/772201001

22.12.2020 № 11-3587

на _____ от _____

Главе Администрации
Коржевского сельского
поселения Славянского
района Краснодарского
края

Трегубовой Л.Н.

Октябрьская улица, 27,
Краснодарский край,
Славянский район, хутор
Коржевский, 353577

О согласовании документации по планировке территории

Уважаемая Людмила Николаевна!

В соответствии с Государственным контрактом АО «Управление перспективных технологий» (далее – АО «УПТ») в интересах ФГКУ «В/ч 71330» выполняет комплекс работ по оформлению разрешительной документации на размещение линейного объекта федерального значения: «Волоконно-оптическая линии связи Новорождественская-Темрюк» (ВОЛС Н-Т) (далее – Объект) на территории Коржевского сельского поселения Славянского района Краснодарского края.

Просим рассмотреть и согласовать документацию по планировке территории (Проект планировки территории, проект межевания территории).

Приложение: CD-R диск, 1 экз.

Заместитель генерального директора

Анд.А. Стрельченко



Заместителю
генерального
директора

А.А.Стрельченко

**АДМИНИСТРАЦИЯ
КОРЖЕВСКОГО СЕЛЬСКОГО
ПОСЕЛЕНИЯ
СЛАВЯНСКОГО РАЙОНА**

Октябрьская ул., д. 27, хутор Коржевский,
Славянский район, Краснодарский край,
353577. тел.(86146) 98-1-63

ОКПО 04089057

ИНН 2349026244 КПП 234901001

Finkor.s.p@mail.ru

14.01.2021 № 11/2021-02-14

на № 11-3587 от 22.12.2020

О согласовании документации
по планировке территории

Уважаемый Андрей Алексеевич!

Администрация Коржевского сельского поселения Славянского района Краснодарского края в соответствии с частью 12.7 ст. 45 Градостроительного кодекса Российской Федерации Коржевское сельское поселение Славянского района Краснодарского края в лице главы сельского поселения, рассмотрев материалы документации по планировке территории (Проект планировки территории, проект межевания территории) линейного объекта «Волоконно-оптическая линия связи Новорождественская - Темрюк» (ВОЛС Н-Т) (далее – Объект), предоставленные письмом АО «УПТ» от 22.12.2020 № И-3587, согласовывает указанную документацию по планировке территории применительно к территории Коржевского сельского поселения Славянского района Краснодарского края (при условии согласования документации по планировке территории с собственниками земельных участков на территории которых расположен Объект).

Глава Коржевского сельского
поселения Славянского района

Л.Н.Трегубова

Осипанова О.В.,
8-861-46-98-1-63
8-988-46-09-763

« 1 »	Вх. № В. 451
ЛИСТОВ	« 15 » 01 20.12.2020
АО «Управление перспективных технологий»	



Акционерное общество

**УПРАВЛЕНИЕ
ПЕРСПЕКТИВНЫХ
ТЕХНОЛОГИЙ**

АО «УПТ» ул. Самокатная, д.1, стр. 2,
Москва, 111033;

тел./факс: (499) 323-37-10, 323-37-11;

E-mail: mail@upt.ru

ОКПО 13152639 ОГРН 1027739143717

ИНН/КПП 7723022111/772201001

22.12.2020 № 11-3586

на _____ от _____

Главе Администрации
Темрюкского городского
поселения Темрюкского
района Краснодарского
края

Ермолаеву М.В.

улица Ленина, 48,
Краснодарский край,
Темрюкский район, город
Темрюк, 353500

О согласовании документации по планировке территории

Уважаемый Максим Викторович!

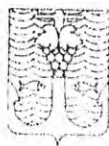
В соответствии с Государственным контрактом АО «Управление перспективных технологий» (далее – АО «УПТ») в интересах ФГКУ «В/ч 71330» выполняет комплекс работ по оформлению разрешительной документации на размещение линейного объекта федерального значения: «Волоконно-оптическая линии связи Новорождественская-Темрюк» (ВОЛС Н-Т) (далее – Объект) на территории Темрюкского городского поселения Темрюкского района Краснодарского края.

Просим рассмотреть и согласовать документацию по планировке территории (Проект планировки территории, проект межевания территории).

Приложение: CD-R диск, 1 экз.

/ Заместитель генерального директора

Анд.А. Стрельченко



**АДМИНИСТРАЦИЯ
ТЕМРЮКСКОГО ГОРОДСКОГО
ПОСЕЛЕНИЯ
ТЕМРЮКСКОГО РАЙОНА**

Ленина ул., 48, г. Темрюк,
Краснодарский край, 353500
тел./факс: (86148)4-17-57
ОКПО - 75896735, ОГРН - 1052329075721,
ИНН/КПП 2352038000/235201001

11.02.2021 № 01-29/26

На № 11-3586 от 22.12.2020

О согласовании документации
по планировке территории

Заместителю генерального
директора по изысканиям
АО «Управление перспективных
технологий»

А.А. Стрельченко

Самокатная ул. д. 1, стр. 2
г. Москва, 111033

Уважаемый Андрей Алексеевич!

Ваше обращение от 22 декабря 2020 года И-3586 (вход. № 01-29/26 от 11 января 2021 года) о согласовании документации по планировке территории рассмотрено.

Администрация Темрюкского городского поселения Темрюкского района согласовывает Вам проект планировки территории, на размещение линейного объекта федерального значения: «Волоконно-оптическая линии связи Новорождественская-Темрюк». (ВОЛС Н-Т) на территории Темрюкского городского поселения Темрюкского района Краснодарского края.

Заместитель главы
Темрюкского городского поселения
Темрюкского района

М.В. Казакова

А.С. Андрусенко
Л.И. Кайнова
8 (86148) 4-28-76

« 1 »	Вх. № 262
листов	« 15 » 02 20 21 г.
АО «Управление перспективных технологий»	



Акционерное общество

УПРАВЛЕНИЕ ПЕРСПЕКТИВНЫХ ТЕХНОЛОГИЙ

АО «УПТ» ул. Самокатная, д.1, стр. 2,

Москва, 111033;

тел./факс: (499) 323-37-10, 323-37-11;

E-mail: mail@upt.ru

ОКПО 13152639 ОГРН 1027739143717

ИНН/КПП 7723022111/772201001

22.12.2020 № 11-3585

на _____ от _____

Главе Администрации
Курчанского сельского
поселения Темрюкского
района Краснодарского
края

Гришкову В.П.

ул. Красная, 120,
Краснодарский край,
Темрюкский район, ст-ца
Курчанская, 353525.

О согласовании документации по планировке территории

Уважаемый Виктор Павлович!

В соответствии с Государственным контрактом АО «Управление перспективных технологий» (далее – АО «УПТ») в интересах ФГКУ «В/ч 71330» выполняет комплекс работ по оформлению разрешительной документации на размещение линейного объекта федерального значения: «Волоконно-оптическая линии связи Новорождественская-Темрюк» (ВОЛС Н-Т) (далее – Объект) на территории Курчанского сельского поселения Темрюкского района Краснодарского края.

Просим рассмотреть и согласовать документацию по планировке территории (Проект планировки территории, проект межевания территории).

Приложение: CD-R диск, 1 экз.

/ Заместитель генерального директора

Анд.А. Стрельченко



**АДМИНИСТРАЦИЯ
КУРЧАНСКОГО
СЕЛЬСКОГО ПОСЕЛЕНИЯ
ТЕМРЮКСКОГО РАЙОНА**

Красная ул., 120, ст-ца Курчанская,
Темрюкский район, Краснодарский
край, 353525 E-mail:

Kurchankaadm@mail.ru

тел./ факс: (86148)95-150

ОКПО - 04088523, ОГРН - 1052329075743

ИНН/КПП 2352037983/235201001

14.02.2021 № 05-235/20-15
На № _____ от _____

О согласовании документации
по планировке территории

Уважаемый Андрей Алексеевич!

Администрация Курчанского сельского поселения Темрюкского района согласовывает представленную документацию по планировке территории по размещению линейного объекта федерального значения «Волоконно-оптическая линия связи Новорождественская-Темрюк» (ВОЛС Н-Т).

Глава Курчанского сельского поселения
Темрюкского района

В.П.Гришков

О.П.Мацакова
8614895442

« 1 »	Вх. № 264
лист 15	от 02 20 21-г.
АО «Управление перспективных технологий»	

Раскрасову И.И. 379

Заместителю генерального директора
АО «Управление перспективных
технологий»
А.А.Стрельченко
г. Москва, ул. Самокатная, д.1, стр.2
111033



Акционерное общество

**УПРАВЛЕНИЕ
ПЕРСПЕКТИВНЫХ
ТЕХНОЛОГИЙ**

АО «УПТ» ул. Самокатная, д.1, стр. 2,

Москва, 111033;

тел./факс: (499) 323-37-10, 323-37-11;

E-mail: mail@upt.ru

ОКПО 13152639 ОГРН 1027739143717

ИНН/КПП 7723022111/772201001

Главе Администрации
Старотитаровского
сельского поселения
Темрюкского района
Краснодарского края

Титаренко А.Г.

переулок Красноармейский,
д.,9, Краснодарский край,
Темрюкский район, станица
Старотитаровская, 353532

22.12.2020 № Ц-3584

на _____ от _____

О согласовании документации по планировке территории

Уважаемый Александр Григорьевич!

В соответствии с Государственным контрактом АО «Управление перспективных технологий» (далее – АО «УПТ») в интересах ФГКУ «В/ч 71330» выполняет комплекс работ по оформлению разрешительной документации на размещение линейного объекта федерального значения: «Волоконно-оптическая линии связи Новорождественская-Темрюк» (ВОЛС Н-Т) (далее – Объект) на территории Старотитаровского сельского поселения Темрюкского района Краснодарского края.

Просим рассмотреть и согласовать документацию по планировке территории (Проект планировки территории, проект межевания территории).

Приложение: CD-R диск, 1 экз.

/ Заместитель генерального директора

Анд.А. Стрельченко



**АДМИНИСТРАЦИЯ
СТАРОТИТАРОВСКОГО СЕЛЬСКОГО
ПОСЕЛЕНИЯ
ТЕМРЮКСКОГО РАЙОНА**
Красноармейский пер., 9,
ст-ца Старотитаровская, Темрюкский район
Краснодарский край, 353530
Е- mail: titso@mail.ru
тел.: (86148)9-05-33, факс: (86148)9-05-33
ОКПО - 04088517, ОГРН - 1052329075810
ИНН/КПП 2352038049/235201001

В.О. 2021-№ 02-70/2145

На № _____ от _____

Заместителю генерального
директора АО «Управление
перспективных технологий»

А.А. Стрельченко

г. Москва,
Самокатная, ул., д. 1 стр. 2
111033

О согласовании документации по
планировке территории

Уважаемый Андрей Алексеевич!

Администрация Старотитаровского сельского поселения Темрюкского района сообщает Вам о согласовании документации на разрешение линейного объекта федерального значения: «Волоконно-оптическая линии связи Новорождественская – Темрюк» (ВОЛС Н-Т) на территории Старотитаровского сельского поселения Темрюкского района Краснодарского края.

Глава Старотитаровского сельского
поселения Темрюкского района

[Подпись] А.Г. Титаренко

Е.М.Зими́на
91-4-63

« 1 »	Вх. №	B-66
листов	« 19 »	01 2021 г.
АО «Управление перспективных технологий»		



Акционерное общество

УПРАВЛЕНИЕ ПЕРСПЕКТИВНЫХ ТЕХНОЛОГИЙ

АО «УПТ» ул. Самокатная, д.1, стр. 2,
Москва, 111033;
тел./факс: (499) 323-37-10, 323-37-11;
E-mail: mail@upt.ru
ОКПО 13152639 ОГРН 1027739143717
ИНН/КПП 7723022111/772201001

Руководителю
Государственного
казенного учреждения
Краснодарского края
"Краснодаравтодор"

Зайцев Е.О.

22.12.2020 № К-36-19

на _____ от _____

ул. Пушкина\Рашпилевская,
дом 31\7\1, г. Краснодар,
350063

О согласовании документации по планировке территории

Уважаемый Евгений Олегович!

В соответствии с Государственным контрактом АО «Управление перспективных технологий» (далее – АО «УПТ») в интересах ФГКУ «В/ч 71330» выполняет комплекс работ по оформлению разрешительной документации на размещение линейного объекта федерального значения: «Волоконно-оптическая линии связи Новорождественская-Темрюк» (ВОЛС Н-Т) (далее – Объект) на территории Краснодарского края.

Просим рассмотреть и согласовать документацию по планировке территории (Проект планировки территории, проект межевания территории).

Приложение: CD-R диск, 1 экз.

Заместитель генерального директора

Анд.А. Стрельченко

МИНИСТЕРСТВО ТРАНСПОРТА
И ДОРОЖНОГО ХОЗЯЙСТВА КРАСНОДАРСКОГО КРАЯ



ГКУ КК «КРАСНОДАРАВТОДОР»

ГОСУДАРСТВЕННОЕ КАЗЕННОЕ УЧРЕЖДЕНИЕ КРАСНОДАРСКОГО КРАЯ «КРАСНОДАРАВТОДОР»

ул. им. Пушкина, д. 31, г. Краснодар, 350063, тел. (861) 268-02-70, priemnay@krasnodaravtodor.ru
ОКПО 55953483 ИНН 2309075012 КПП 230901001

20.01.2021 № 0104/129-к/16
на № И-3619 от 22.12.2020 г.

Заместителю генерального
директора АО «УПТ»

Стрельченко А.А.

Самокатная ул., д.1, стр. 2,
г.Москва, 111033

О перенаправлении обращения

Уважаемый Андрей Алексеевич!

ГКУ КК "Краснодаравтодор" (далее – учреждение) рассмотрело Ваше обращение по вопросу согласования документации по планировке территории.

Рассмотрев Ваше обращение, сообщаем, что не была указана рассматриваемая автомобильная дорога.

Информируем, что основной деятельностью учреждения, в соответствии с уставными обязательствами, является организация и приемка работ по строительству, реконструкции, капитальному ремонту, ремонту и содержанию автомобильных дорог в рамках заключенных министерством транспорта и дорожного хозяйства Краснодарского края государственных контрактов.

В соответствии с пунктом 12 статьи 11 Закона Краснодарского края № 369-КЗ от 7 июня 2001 года "Об автомобильных дорогах расположенных, на территории Краснодарского края" дача согласия на прокладку, перенос или переустройство инженерных коммуникаций, их эксплуатацию в границах придорожных полос, прокладку, перенос или переустройство инженерных коммуникаций в границах полос отвода автомобильных дорог регионального или межмуниципального значения, относится к полномочиям министерства транспорта и дорожного хозяйства Краснодарского края.

Исходя из вышеизложенного, просим Вас обратиться в адрес министерства транспорта и дорожного хозяйства Краснодарского края (350015 г. Краснодар, ул. Кузнечная, 6, эт. 11, 12).

Заместитель руководителя

Бондарев Никита Михайлович
+7(861)268-35-98

« 1 »	Вх. №	В-145
листов	01	02 2021 г.
АО «Управление перспективных технологий»		

А.А. Артюх



Акционерное общество

УПРАВЛЕНИЕ ПЕРСПЕКТИВНЫХ ТЕХНОЛОГИЙ

АО «УПТ» ул. Самокатная, д.1, стр. 2,
Москва, 111033;
тел./факс: (499) 323-37-10, 323-37-11;
E-mail: mail@upt.ru
ОКПО 13152639 ОГРН 1027739143717
ИНН/КПП 7723022111/772201001

22.12.2020 № Ц-3609

на _____ от _____

Главе Администрации
муниципального
образования Темрюкского
района Краснодарского
края

Бабенков Ф.В.

улица Ленина, 65,
Краснодарский край,
Темрюкский район, город
Темрюк, 353500

О согласовании документации по планировке территории

Уважаемый Федор Викторович!

В соответствии с Государственным контрактом АО «Управление перспективных технологий» (далее – АО «УПТ») в интересах ФГКУ «В/ч 71330» выполняет комплекс работ по оформлению разрешительной документации на размещение линейного объекта федерального значения: «Волоконно-оптическая линии связи Новорождественская-Темрюк» (ВОЛС Н-Т) (далее – Объект) на территории Темрюкского района Краснодарского края.

Просим рассмотреть и согласовать документацию по планировке территории (Проект планировки территории, проект межевания территории).

Приложение: CD-R диск, 1 экз.

/ Заместитель генерального директора

Анд.А. Стрельченко



**АДМИНИСТРАЦИЯ
МУНИЦИПАЛЬНОГО ОБРАЗОВАНИЯ
ТЕМРЮКСКИЙ РАЙОН**

Ленина ул., д. 65, г. Темрюк,
Краснодарский край, 353500,
E-mail: temruk@mo.krasnodar.ru
Тел.: (86148) 5-22-54, факс: (86148) 6-04-06

Заместителю генерального директора
АО «Управление перспективных
технологий»

А.А. Стрельченко

д.б. О.д. д.д.д.д. № _____

На № _____ от _____



О рассмотрении обращения

Уважаемый Андрей Алексеевич!

Ваше обращение о рассмотрении и согласовании документации по планировке территории (проект планировки территории, проект межевания территории) для размещения линейного объекта федерального значения: «Волоконно-оптическая линия связи Новорождественская-Темрюк» (ВОЛС Н-Т) на территории Краснодарского края, рассмотрено.

По существу вопроса сообщаю следующее.

Администрация муниципального образования Темрюкский район согласовывает документацию по планировке территории (проект планировки территории, проект межевания территории) для размещения линейного объекта федерального значения: «Волоконно-оптическая линия связи Новорождественская-Темрюк» (ВОЛС Н-Т) на территории Краснодарского края при условии согласования заказчиком прохождения данного линейного объекта с собственниками земельных участков, а также с собственниками линейных и других объектов пересекаемых волоконно-оптической линией связи Новорождественская-Темрюк .

Заместитель главы
муниципального образования
Темрюкский район,
главный архитектор
муниципального образования
Темрюкский район

И.В. Турлюн



АО «УПТ» ул. Самокатная, д.1, стр. 2,
Москва, 111033;
тел./факс: (499) 323-37-10, 323-37-11;
E-mail: mail@upt.ru
ОКПО 13152639 ОГРН 1027739143717
ИНН/КПП 7723022111/772201001

Главе Администрации
Славянского городского
поселения
Краснодарского края

Берсеневу А.Б.

ул.Красная, 22, , г.Славянск-
на-Кубани, Краснодарский
край, 353560

22.12.2022 № 11-3592

на _____ от _____

О согласовании документации по планировке территории

Уважаемый Александр Борисович!

В соответствии с Государственным контрактом АО «Управление перспективных технологий» (далее – АО «УПТ») в интересах ФГКУ «В/ч 71330» выполняет комплекс работ по оформлению разрешительной документации на размещение линейного объекта федерального значения: «Волоконно-оптическая линии связи Новорождественская-Темрюк» (ВОЛС Н-Т) (далее – Объект) на территории Славянского городского поселения Краснодарского края.

Просим рассмотреть и согласовать документацию по планировке территории (Проект планировки территории, проект межевания территории).

Приложение: CD-R диск, 1 экз.

/ Заместитель генерального директора  Анд.А. Стрельченко

Расчет № 1387



**АДМИНИСТРАЦИЯ
СЛАВЯНСКОГО ГОРОДСКОГО
ПОСЕЛЕНИЯ
СЛАВЯНСКОГО РАЙОНА**

Красная ул., д. 22, г. Славянск-на-Кубани,
Славянский район, Краснодарский край, 353560
Тел./факс (86146) 4-37-30
E-mail: admin@cityslav.ru
<https://cityslav.ru>

Заместителю генерального
директора акционерного
общества «Управление
перспективных технологий»

Стрельченко А.А.

04.03.2024 № 02-233/24-04-01 01-03

на № _____ от _____

О согласовании объекта

Уважаемый Андрей Алексеевич!

Администрация Славянского городского поселения Славянского района согласовывает размещение линейного объекта федерального значения «Волоконно-оптическая линия связи Новорождественская-Темрюк».

Заместитель главы
Славянского городского поселения
Славянского района по вопросам
градостроительства, архитектуры,
жилищно-коммунального хозяйства,
транспорта и связи

Н.В. Ермак

+7 (86146) 4-36-82

1	415
09	03
24	



Акционерное общество

**УПРАВЛЕНИЕ
ПЕРСПЕКТИВНЫХ
ТЕХНОЛОГИЙ**

АО «УПТ» ул. Самокатная, д.1, стр. 2,
Москва, 111033;

тел./факс: (499) 323-37-10, 323-37-11;

E-mail: mail@upt.ru

ОКПО 13152639 ОГРН 1027739143717

ИНН/КПП 7723022111/772201001

Главе Администрации
муниципального
образования Славянского
района Краснодарского
края

Синяговский Р.И.

ул. Красная, 22
г.Славянск-на-Кубани
Краснодарский край, 353560

22.12.2020 № У-3610

на _____ от _____

О согласовании документации по планировке территории

Уважаемый Роман Иванович!

В соответствии с Государственным контрактом АО «Управление перспективных технологий» (далее – АО «УПТ») в интересах ФГКУ «В/ч 71330» выполняет комплекс работ по оформлению разрешительной документации на размещение линейного объекта федерального значения: «Волоконно-оптическая линии связи Новорождественская-Темрюк» (ВОЛС Н-Т) (далее – Объект) на территории Славянского района Краснодарского края.

Просим рассмотреть и согласовать документацию по планировке территории (Проект планировки территории, проект межевания территории).

Приложение: CD-R диск, 1 экз.

/ Заместитель генерального директора

Анд.А. Стрельченко



**АДМИНИСТРАЦИЯ
МУНИЦИПАЛЬНОГО ОБРАЗОВАНИЯ
СЛАВЯНСКИЙ РАЙОН**

Красная ул., 22, г. Славянск-на-Кубани,
Краснодарский край, 353560
тел.: 4-36-87; факс: 4-36-79
ОКПО-04019522, ОГРН-1022304655174
ИНН/КПП 2349017419/234901001
slavyansk@mo.krasnodar.ru

09.03.2021 № *1016/21-22*

На № _____ от _____

Заместителю генерального
директора акционерного общества
«Управление перспективных
технологий»

А.А. Стрельченко

О рассмотрении документации

Уважаемый Алексей Алексеевич!

Администрация муниципального образования Славянский район рассмотрев Ваш запрос о рассмотрении и согласовании документации по планировке территории (проект планировки, проект межевания) по объекту: «Волоконно-оптическая линия связи Новорождественская - Темрюк» сообщает, что согласно части 12.7 статьи 45 Градостроительного кодекса Российской Федерации документация по планировке территории, которая подготовлена в целях размещения объекта федерального значения в границах поселения и утверждение которой осуществляется уполномоченным федеральным органом исполнительной власти, до ее утверждения подлежит согласованию с главой такого поселения.

Приняв во внимание наличие согласований глав поселений, в границах территорий которых осуществлялась подготовка ДПТ в части соответствия планируемого размещения объекта правилам землепользования и застройки, а также сохранение фактических показателей обеспеченности территории объектами коммунальной, транспортной, социальной инфраструктур и фактических показателей территориальной доступности указанных объектов для населения у администрации муниципального образования Славянский район отсутствуют возражения в согласовании ДПТ.

Заместитель главы муниципального
образования Славянский район,
(вопросы строительства, архитектуры
и градостроительства)

Т.А. Берсенёва



Акционерное общество

УПРАВЛЕНИЕ ПЕРСПЕКТИВНЫХ ТЕХНОЛОГИЙ

АО «УПТ» ул. Самокатная, д.1, стр. 2,
Москва, 111033;
тел./факс: (499) 323-37-10, 323-37-11;
E-mail: mail@upt.ru
ОКПО 13152639 ОГРН 1027739143717
ИНН/КПП 7723022111/772201001

Министру транспорта и
дорожного хозяйства
Краснодарского края

Переверзеву А.Л.

ул. Кузнечная, д.6, эт.12,
г. Краснодар, 350015

25.01.2021 № У-398

на _____ от _____

О согласовании документации по планировке территории

Уважаемый Алексей Леонидович!

В соответствии с Государственным контрактом АО «Управление перспективных технологий» (далее – АО «УПТ») в интересах ФГКУ «В/ч 71330» выполняет комплекс работ по оформлению разрешительной документации на размещение линейного объекта федерального значения: «Волоконно-оптическая линии связи Новорождественская-Темрюк» (ВОЛС Н-Т) (далее – Объект) на территории Краснодарского края.

Просим рассмотреть и согласовать документацию по планировке территории (Проект планировки территории, проект межевания территории).

Приложение: CD-R диск, 1 экз.

Заместитель генерального директора

Анд.А. Стрельченко

Исп. Меренкова В.В.
Тел. 8(499)323-38-22 доп.1405
e-mail: merenkova@upt.ru



**МИНИСТЕРСТВО
ТРАНСПОРТА
И ДОРОЖНОГО ХОЗЯЙСТВА
КРАСНОДАРСКОГО КРАЯ**

Красная ул., д. 35, г. Краснодар, 350014
Тел. (861) 992-57-00, (861) 992-57-07
E-mail: mt@krasnodar.ru; http://mt.krasnodar.ru

№ _____
На № _____ от _____

О согласовании документации
по планировке территории

*Рассмотрено Н.В.
Миряков В.В. 10.03.21 391*

*Запросить проект договора на 2021
до 17.03.21*

Заместителю генерального
директора акционерного общества
«Управление перспективных
технологий»

Стрельченко А.А.

Самокатная ул., 1, стр. 2,
г. Москва, 111033



60-05.04-2706/21 от 03/03/2021

Министерство транспорта и дорожного хозяйства Краснодарского края, рассмотрев Ваше письмо от 25.01.2021 № И-398, в соответствии с пунктом 12.10 статьи 45 Градостроительного кодекса Российской Федерации согласовывает документацию по планировке территории для размещения линейного объекта федерального значения: «Волоконно-оптическая линия связи Новорождественская – Темрюк» (ВОЛС Н-Т) на территории Краснодарского края» (далее – Объект) в части размещения Объекта в границах придорожных полос автомобильных дорог общего пользования регионального или межмуниципального значения».

Одновременно сообщаем, что в соответствии с частями 2 и 2.1 статьи 19 Федерального закона от 08.11.2007 № 257-ФЗ «Об автомобильных дорогах и о дорожной деятельности в Российской Федерации и о внесении изменений в отдельные законодательные акты Российской Федерации» (далее – Закон об автомобильных дорогах) прокладка, перенос или переустройство инженерных коммуникаций, их эксплуатация в границах полосы отвода автомобильной дороги осуществляются владельцами таких инженерных коммуникаций или за их счет на основании договора, заключаемого владельцами таких инженерных коммуникаций с владельцем автомобильной дороги, и разрешения на строительство, выдаваемого в соответствии с Градостроительным кодексом Российской Федерации и Законом об автомобильных дорогах (в случае, если для прокладки, переноса или переустройства таких инженерных коммуникаций требуется выдача разрешения на строительство). При проектировании прокладки, переноса или переустройства инженерных коммуникаций в границах полос отвода автомобильных дорог владельцами таких инженерных коммуникаций или за их счет владельцы автомобильных дорог согласовывают в письменной форме планируемое размещение таких инженерных коммуникаций.

2	Их. № 416
09	03 2021
АД Управления	

Вместе с тем, договор на размещение Объекта в границах полосы отвода автомобильной дороги по состоянию на 03.03.2021 не заключен, технические требования и условия не выдавались.

Заместитель министра

A handwritten signature in black ink, consisting of several overlapping loops and a long horizontal stroke extending to the right.

А.В. Писаренко



Акционерное общество

УПРАВЛЕНИЕ ПЕРСПЕКТИВНЫХ ТЕХНОЛОГИЙ

АО «УПТ» ул. Самокатная, д.1, стр. 2,
Москва, 111033;
тел./факс: (499) 323-37-10, 323-37-11;
E-mail: mail@upt.ru
ОКПО 13152639 ОГРН 1027739143717
ИНН/КПП 7723022111/772201001

Главе Администрации
муниципального
образования Динского
района Краснодарского
края

Пергуну Е.Н.

Красная улица, 55,
Краснодарский край, Динской
район, станица Динская,
353200

09.03.2021 № 14-915

на _____ от _____

О согласовании документации по планировке территории

Уважаемый Евгений Николаевич!

В соответствии с Государственным контрактом АО «Управление перспективных технологий» (далее – АО «УПТ») в интересах ФГКУ «В/ч 71330» выполняет комплекс работ по оформлению разрешительной документации на размещение линейного объекта федерального значения: «Волоконно-оптическая линии связи Новорождественская-Темрюк» (ВОЛС Н-Т) (далее – Объект) на территории Новотитаровского сельского поселения Динского района Краснодарского края.

Просим рассмотреть и согласовать документацию по планировке территории (Проект планировки территории, проект межевания территории).


Приложение: CD-R диск, 1 экз.

/ Заместитель генерального директора  Анд. А. Стрельченко





23-04/828-от-26.03.21



**ЗАМЕСТИТЕЛЬ
ГЛАВЫ АДМИНИСТРАЦИИ
МУНИЦИПАЛЬНОГО
ОБРАЗОВАНИЯ
ДИНСКОЙ РАЙОН**

Красная ул., д. 55, станица Динская,
Краснодарский край, 353204
Тел.: (86162) 6-17-02, факс: (86162) 6-12-51
e-mail: dinskaya@mo.krasnodar.ru

Заместителю генерального
директора управления
перспективных технологий

Анд. А. Стрельченко

26.03.21 № 23-04/828
На № 11-915 от 09.03.21

Уважаемый Андрей Алексеевич!

Администрация муниципального образования Динской район, рассмотрев обращение о согласовании документации на размещение линейного объекта федерального значения: «Волокно – оптическая линия связи Новорождественская – Темрюк» (ВОЛС Н-Т) от 09.03.2021 г. № И-915 (вх. от 11.03.2021 г. № 01-29/1496), сообщает следующее.

Руководствуясь Градостроительным кодексом Российской Федерации и отсутствием замечаний к представленным материалам, администрация муниципального образования Динской район согласовывает данную проектную документацию.

Ю.Н. Алишина

Чупахин Павел Игоревич
Чужинова Мария Александровна
Слюсарева Марья Сергеевна
8-(86162)-6-53-68



АО «УПТ» ул. Самокатная, д.1, стр. 2,
Москва, 111033;
тел./факс: (499) 323-37-10, 323-37-11;
E-mail: mail@upt.ru
ОКПО 13152639 ОГРН 1027739143717
ИНН/КПП 7723022111/772201001

Главе Администрации
Новотитаровского
сельского поселения
Динского района
Краснодарского края

Кошману С.К.

Советская улица, 63,
Краснодарский край, Динской
район, станция
Новотитаровская, 353211

09.03.2021 № 11-916

на _____ от _____

О согласовании документации по планировке территории

Уважаемый Сергей Константинович!

В соответствии с Государственным контрактом АО «Управление перспективных технологий» (далее – АО «УПТ») в интересах ФГКУ «В/ч 71330» выполняет комплекс работ по оформлению разрешительной документации на размещение линейного объекта федерального значения: «Волоконно-оптическая линии связи Новорождественская-Темрюк» (ВОЛС Н-Т) (далее – Объект) на территории Новотитаровского сельского поселения Динского района Краснодарского края.

Просим рассмотреть и согласовать документацию по планировке территории (Проект планировки территории, проект межевания территории).

Приложение: CD-R диск, 1 экз.

/ Заместитель генерального директора  Анд.А. Стрельченко





**АДМИНИСТРАЦИЯ
НОВОТИТАРОВСКОГО СЕЛЬСКОГО
ПОСЕЛЕНИЯ
Динского района
Краснодарского края**

Советская ул., д. 63, ст. Новотитаровская,
Динской район, Краснодарский край,
353211, тел. (86162) 43-540, факс 43-540
ОКПО 04090477

ИНН 2330031970 КПП 233001001

18.03.2021 № *738/02-24*

На № _____ от _____

Заместителю генерального
директора АО «Управление
перспективных технологий»
А. А. Стрельченко
г. Москва, ул. Самокатная, 1,
стр. 2 111033

Уважаемый Андрей Алексеевич!

Администрация Новотитаровского сельского поселения Динского района, рассмотрев документацию по планировке территории (проект планировки территории, проект межевания территории) для размещения линейного объекта федерального значения «Волоконно-оптическая линия связи Новорождественская-Темрюк» (ВОЛС Н-Т), согласовывает указанную документацию согласно ч.12.7 ст. 45 Градостроительного кодекса Российской Федерации.

Глава Новотитаровского
сельского поселения

С. К. Кошман



Акционерное общество

УПРАВЛЕНИЕ ПЕРСПЕКТИВНЫХ ТЕХНОЛОГИЙ

АО «УПТ» ул. Самокатная, д.1, стр. 2,

Москва, 111033;

тел./факс: (499) 323-37-10, 323-37-11;

E-mail: mail@upt.ru

ОКПО 13152639 ОГРН 1027739143717

ИНН/КПП 7723022111/772201001

Министру
природных ресурсов
Краснодарского края

Ерёмину С.Н.

ул. Северная, 275/1, г.
Краснодар, 350020

10.03.2021 № И-3616

на _____ от _____

О согласовании документации по планировке территории

Уважаемый Сергей Николаевич!

В соответствии с Государственным контрактом АО «Управление перспективных технологий» (далее – АО «УПТ») в интересах ФГКУ «В/ч 71330» выполняет комплекс работ по оформлению разрешительной документации на размещение линейного объекта федерального значения: «Волоконно-оптическая линии связи Новорождественская-Темрюк» (ВОЛС Н-Т) (далее – Объект) на территории Краснодарского края.

В дополнение к обращению от 22.12.2020 №И-3616 сообщаем, что проектными решениями предусмотрено размещение Объекта в существующем сооружении «Волоконно-оптическая линия связи из состава «Паутина-2.ВОЛС-М» с кадастровый номер сооружения 0:0:0:1306 в (трубке ЗПТ) на участке перехода через реку Кубань, 135-136 км Автомобильной дороги А-289 на юге города Темрюк, Темрюкского района Краснодарского края методом пневмоинсталляции без проведения земляных работ.

Просим рассмотреть и согласовать документацию по планировке территории (Проект планировки территории, проект межевания территории).

Приложения:

- 1) CD-R диск, 1 экз.;
- 2) Выкопировка проектных решений расположения существующей линии связи в районе перехода через реку Кубань на 1 л. в 1 экз.

/ Заместитель генерального директора

Анд.А. Стрельченко



**МИНИСТЕРСТВО
ПРИРОДНЫХ РЕСУРСОВ
КРАСНОДАРСКОГО КРАЯ**

Северная ул., д. 275/1, г. Краснодар, 350020
Тел. (861) 279-00-49, факс (861) 293-78-01
E-mail: mprkk@krasnodar.ru, <http://www.mprkk.ru>

_____ № _____

На № _____ от _____

Заместителю генерального
директора АО «Управление
перспективных технологий»

Стрельченко А.А.

МПР КК



202-06.2-08-9331/21 от 09/04/2021

О предоставлении информации

Министерство природных ресурсов Краснодарского края, рассмотрев Ваше обращение от 10.03.2021 № И-926 по вопросу согласования документации по планировке территории (проект планировки территории и проект межевания территории) для размещения линейного объекта федерального значения: «Волоконно – оптическая линия связи Новорождественская – Темрюк» (ВОЛС Н-Т), согласовывает вышеуказанную документацию.

Первый заместитель министра

А.С. Каинов

Старина Михаил Александрович
8(861) 279-00-49



Акционерное общество

**УПРАВЛЕНИЕ
ПЕРСПЕКТИВНЫХ
ТЕХНОЛОГИЙ**

АО «УПТ» ул. Самокатная, д.1, стр. 2,
Москва, 111033;

тел./факс: (499) 323-37-10, 323-37-11;

E-mail: mail@upt.ru

ОКПО 13152639 ОГРН 1027739143717

ИНН/КПП 7723022111/772201001

Председателю правления
Государственной
компания "Российские
автомобильные дороги»

Петушенко В.П.

22.12.2020 № У-3620

на _____ от _____

Страстной бульвар, дом 9, г.
Москва, 127006

О согласовании документации по планировке территории

Уважаемый Вячеслав Петрович!

В соответствии с Государственным контрактом АО «Управление перспективных технологий» (далее – АО «УПТ») в интересах ФГКУ «В/ч 71330» выполняет комплекс работ по оформлению разрешительной документации на размещение линейного объекта федерального значения: «Волоконно-оптическая линии связи Новорождественская-Темрюк» (ВОЛС Н-Т) (далее – Объект) на территории Краснодарского края.

Просим рассмотреть и согласовать документацию по планировке территории (Проект планировки территории, проект межевания территории).

Приложение: CD-R диск, 1 экз.

Заместитель генерального директора

Анд.А. Стрельченко



Акционерное общество

УПРАВЛЕНИЕ ПЕРСПЕКТИВНЫХ ТЕХНОЛОГИЙ

АО «УПТ» ул. Самокатная, д.1, стр. 2,
Москва, 111033;

тел./факс: (499) 323-37-10, 323-37-11;

E-mail: mail@upt.ru

ОКПО 13152639 ОГРН 1027739143717

ИНН/КПП 7723022111/772201001

Начальнику управления
государственной охраны
объектов культурного
наследия
администрации
Краснодарского края
Г.Г. Давыденко

АО «Управление
перспективных технологий»
А.А. Стрельченко

ул. Самокатная, д.1, стр.2
г. Москва, 111033

12.04.2021 № У-1316

на _____ от _____

Уважаемый Георгий Георгиевич!

Просим Вас выдать заключение о возможности хозяйственного освоения земельного участка площадью 181,52 га (181 520 000 кв.м.), протяженностью 303 км, расположенного по адресу: Тихорецкий, Выселковский, Кореновский, Динской, Красноармейский, Славянский, Темрюкский районы и г. Славянск-на-Кубани.

(район, населенный пункт, улица, номер дома, квартал лесничества и т.п.)

для строительства объекта:

Волоконно-оптическая линия связи «Новорождественская – Темрюк»

Приложение:

1. Ситуационная схема расположения участка или выкопировка с крупномасштабной карты М 1:25000 или 1:10000 (н/с), которые детально характеризуют его месторасположение и имеют конкретные, легко находимые на местности ориентиры (н.пункты, водоёмы, дороги)	✓
2. Схема (план) земельного участка (М 1:500; 1:1000 или 1:2000; 1:5000) отражающая геоморфологическую ситуацию, рельеф, строения, все повреждения поверхности (ямы, насыпи и пр.)	

Примечание:

Раздел «Охрана объектов культурного наследия», подготовленный НАО «Наследие Кубани» по результатам проведения детальных археологических разведок на земельном участке площадью 181,52 га (181 520 000 кв.м.), протяженностью 303 км, для объекта строительства: Волоконно-оптическая линия связи «Новорождественская – Темрюк» передан после согласования в архив управления.

Положительное заключение государственной историко-культурной экспертизы документации или разделов документации, обосновывающих меры по обеспечению сохранности объекта культурного наследия, включённого в реестр, выявленного объекта культурного наследия либо объекта, обладающего признаками объекта культурного наследия, при проведении земляных, мелиоративных, хозяйственных работ по использованию лесов и иных работ в границах территории объекта культурного наследия либо на земельном участке, непосредственно связанном с земельным участком в границах территории объекта культурного наследия (1 диск. Экспертизы раздела).

Заместитель генерального директора

Меренкова В.В. 8-951-878-60-62

Анд. А. Стрельченко

"12"апреля 2021 г.



АДМИНИСТРАЦИЯ
КРАСНОДАРСКОГО КРАЯ

**УПРАВЛЕНИЕ
ГОСУДАРСТВЕННОЙ ОХРАНЫ
ОБЪЕКТОВ КУЛЬТУРНОГО
НАСЛЕДИЯ**

Советская ул., д. 49, г. Краснодар, 350063
Тел. /факс (861) 268-32-23
E-mail: uorn@krasnodar.ru


Заместителю генерального
директора АО «Управление
перспективных технологий»

Стрельченко А.А.

Самокатная ул., д. 1, стр. 2,
г. Москва, 111033

E-mail: mail@upt.ru

№ _____
На № _____ от _____

Управление ГООНН КК

155600 633100
78-18-7937/21 от 26/05/2021

ЗАКЛЮЧЕНИЕ

ПРЕДМЕТ РАССМОТРЕНИЯ:

Письмо АО «Управление перспективных технологий» от 12.04.2021 № И-1316 (вх. от 13.04.2021 № 78-6529/21-0) о возможности хозяйственного освоения земельного участка площадью 181,52 га (протяженностью 303 км) для размещения объекта: «Волоконно-оптическая линия связи «Новорождественская – Темрюк».

Раздел охрана объектов культурного наследия, разработанный по архивным данным для земельного участка площадью 181,52 га, протяженностью 303 км, подлежащего хозяйственному освоению для размещения объекта «Волоконно-оптическая линия связи «Новорождественская–Темрюк», расположенного в границах Тихорецкого, Выселковского, Кореновского, Динского, Красноармейского, Славянского, Темрюкского районов и г. Славянск-на-Кубани Краснодарского края», разработанный НАО «Наследие Кубани» в 2021 году (далее – раздел).

Акт государственной историко-культурной экспертизы раздела «Охрана объектов культурного наследия, разработанный по архивным данным для земельного участка площадью 181,52 га, протяженностью 303 км, подлежащего хозяйственному освоению для размещения объекта «Волоконно-оптическая линия связи «Новорождественская–Темрюк», расположенного в границах Тихорецкого, Выселковского, Кореновского, Динского, Красноармейского, Славянского, Темрюкского районов и г. Славянск-на-Кубани Краснодарского края» (далее - акт государственной историко-культурной экспертизы).

МЕСТО РАСПОЛОЖЕНИЯ:

Земельный участок площадью 181,52 га (протяженностью 303 км) расположен на территории Выселковского, Кореновского, Динского, Красноармейского, Славянского и Темрюкского районов Краснодарского края.

СВЕДЕНИЯ О ПАМЯТНИКАХ ИСТОРИИ И КУЛЬТУРЫ:

По данным единого государственного реестра объектов культурного наследия (памятников истории и культуры) народов Российской Федерации,

перечня выявленных объектов культурного наследия, материалам архива управления государственной охраны объектов культурного наследия администрации Краснодарского края, а также раздела, рассматриваемый земельный участок частично расположен:

- на территории и в границах зон охраны выявленного объекта культурного наследия: «Поселение «Темрюк 7», г. Темрюк, в 2,272 км восточнее отделения № 2 совхоза Комсомольский. Выявленный объект культурного наследия охраняется в соответствии со ст.16.1 Федерального закона от 25.06.2002 г. № 73-ФЗ «Об объектах культурного наследия (памятниках истории и культуры) народов Российской Федерации», включен в перечень выявленных объектов культурного наследия приказом администрации Краснодарского края от 04.09.2020 № 550-кн «О включении объектов археологического наследия в перечень выявленных объектов культурного наследия Краснодарского края;

- на территории и в границах зон охраны кургана 1 (высотой - 0,4 м, диаметром - 30 м) выявленного объекта культурного наследия: «Курганная группа», г. Темрюк, 0,8 км к юго-западу от центра города (Комсомольский-Южный). Выявленный объект археологического наследия охраняется государством в соответствии со ст. 16.1 Федерального закона от 25.06.2002 №73-ФЗ, включен в перечень выявленных объектов культурного наследия распоряжение комитета по охране, реставрации и эксплуатации историко-культурных ценностей (наследия) Краснодарского края от 18.12.2002 № 3-р;

- на территории и в границах зон охраны насыпи 1 (высотой - 1 м, диаметром - 40 м) и насыпи 3 (высотой - 1,1 м, диаметром - 30 м) выявленного объекта культурного наследия: «Курган», г. Темрюк, 0,8 км к юго-юго-западу от центра города (Комсомольский-Южный). Выявленный объект археологического наследия охраняется государством в соответствии со ст. 16.1 Федерального закона от 25.06.2002 №73-ФЗ, включен в перечень выявленных объектов культурного наследия распоряжение комитета по охране, реставрации и эксплуатации историко-культурных ценностей (наследия) Краснодарского края от 18.12.2002 № 3-р;

- на территории и в границах зон охраны кургана 1 (высотой - 1 м, диаметром - 32 м), кургана 2 (высотой - 2,5 м, диаметром - 46 м), кургана 3 (высотой - 1 м, диаметром - 30 м) выявленного объекта археологического наследия: «Курганная группа», ст-ца Курчанская, 1,8 км к юго-западу от кладбища станицы. Выявленный объект археологического наследия охраняется государством в соответствии со ст. 16.1 Федерального закона от 25.06.2002 №73-ФЗ, включен в перечень выявленных объектов культурного наследия распоряжение комитета по охране, реставрации и эксплуатации историко-культурных ценностей (наследия) Краснодарского края от 18.12.2002 № 3-р;

- на территории и в границах зон охраны выявленного объекта археологического наследия: «Поселение «Куркинское», х. Коржевский, 1,6 км к западу от хутора, правый 0,02 км к востоку от моста через р. Курка. Выявленный объект археологического наследия охраняется государством в соответствии со ст. 16.1 Федерального закона от 25.06.2002 №73-ФЗ, включен в перечень

выявленных объектов культурного наследия приказом департамента культуры Краснодарского края от 13.04.2005 №272-п;

- на территории и в границах зон охраны кургана 1 (высотой - 1 м, диаметром - 40 м) выявленного объекта археологического наследия: «Курганная группа (56)», х. Коржевский, 2 км к востоку от восточной окраины хутора, 0,1 км к югу от трассы Коржевский – Анастасиевская. Выявленный объект археологического наследия охраняется государством в соответствии со ст. 16.1 Федерального закона от 25.06.2002 №73-ФЗ, включен в перечень выявленных объектов культурного наследия приказом департамента культуры Краснодарского края от 13.04.2005 №272-п;

- на территории и в границах зон охраны кургана 1 (высотой - 6,5 м, диаметром - 70 м), кургана 2 (высотой - 1,5, диаметром – 50 м), кургана 3 (высотой - 1 м, диаметром - 45 м) выявленного объекта археологического наследия: «Курганная группа», ст-ца Новомышастовская, 4,25 км к северо-западу от северо-западной окраины станицы, 0,01 км к северу от автодороги Краснодар-Темрюк. Выявленный объект археологического наследия охраняется государством в соответствии со ст. 16.1 Федерального закона от 25.06.2002 № 73-ФЗ, включен в перечень выявленных объектов культурного наследия приказом управления по охране, реставрации и эксплуатации историко-культурных ценностей (наследия) Краснодарского края от 11.08.2008 № 63;

- на территории и в границах зон охраны кургана 11 (высотой – 1,4 м, диаметром - 60 м) выявленного объекта археологического наследия: «Курганная группа», ст-ца Новомышастовская, 2,25 км к западу северо-западу от северо-западной окраины станицы, 0,75 км к западу юго-западу от полевого стана. Выявленный объект археологического наследия охраняется государством в соответствии со ст. 16.1 Федерального закона от 25.06.2002 № 73-ФЗ, включен в перечень выявленных объектов культурного наследия приказом управления по охране, реставрации и эксплуатации историко-культурных ценностей (наследия) Краснодарского края от 11.08.2008 № 63;

- на территории и в границах зон охраны выявленного объекта археологического наследия: «Курган «Примаки 4» (высотой - 1,2 м, диаметром - 40 м), с. Примаки, в северной части села. Выявленный объект археологического наследия охраняется государством в соответствии со статьей 16.1 Федерального закона от 25.06.2002 № 73-ФЗ, включен в перечень выявленных объектов культурного наследия приказом управления государственной охраны объектов культурного наследия Краснодарского края от 12.02.2016 № 16;

- на территории и в границах зон охраны кургана 1 (высотой - 1 м, диаметром - 41 м) выявленного объекта археологического наследия: «Курганная группа», ст-ца Новотитаровская, 0,75 км к востоку от клуба. Выявленный объект археологического наследия охраняется государством в соответствии со ст. 16.1 Федерального закона от 25.06.2002 №73-ФЗ, включен в перечень выявленных объектов культурного наследия приказом управления по охране, реставрации и эксплуатации историко-культурных ценностей (наследия) Краснодарского края от 14.12.2007 № 24;

- на территории и в границах зон охраны кургана 2 (высотой - 1 м, диаметром - 37 м) и кургана 6 (высотой - 1 м, диаметром - 39 м) выявленного объекта археологического наследия: «Курганная группа», ст-ца Новотитаровская, 3,8 км к востоку-северо-востоку от восточной окраины станицы 0,1 км севернее трассы в г. Кореновск. Выявленный объект археологического наследия охраняется государством в соответствии со ст. 16.1 Федерального закона от 25.06.2002 № 73-ФЗ, включен в перечень выявленных объектов культурного наследия приказом управления по охране, реставрации и эксплуатации историко-культурных ценностей (наследия) Краснодарского края от 14.12.2007 №24 «О выявленных объектах культурного наследия»;

- на территории и в границах зон охраны кургана 1 (высотой - 1 м, диаметром - 41 м) объекта археологического наследия: «Курганная группа «Пластуновская 1», ст-ца Пластуновская, 4,26 км к северо-западу от церкви станицы. Памятник принят на государственную охрану Законом Краснодарского края от 17.08.2000 № 313-КЗ;

- на территории и в границах зон охраны кургана 1 (насыпь визуально не прослеживается) объекта археологического наследия: «Курганная группа «Кировский-6», ст-ца Платнировская, 2,9 км от юго-западного угла станицы. Памятник принят на государственную охрану решением малого Совета Краснодарского краевого Совета народных депутатов от 10.06.1992 № 237 «О дополнении каталога памятников истории и культуры Краснодарского края»;

- на территории и в границах зон охраны кургана 3 (высотой - 0,3 м, диаметром - 28 м) объекта археологического наследия: «Курганная группа», п. Заречный, 0,4 км к северу от поселка. Памятник принят на государственную охрану Законом Краснодарского края от 17.08.2000 № 313-КЗ «О перечне объектов культурного наследия (памятников истории и культуры), расположенных на территории Краснодарского края»;

- на территории и в границах зон охраны кургана 1 (высотой – 0,75 м, диаметром – 38,8х30,5 м) объекта археологического наследия: «Курганная группа», п. Заречный, 1,5 км к северо-востоку от поселка. Памятник принят на государственную охрану Законом Краснодарского края от 17.08.2000 № 313-КЗ;

- на территории и в границах зон охраны насыпи 2 (высотой – 1 м, диаметром – 40 м) выявленного объекта археологического наследия: «Курган», ст. Березанская, 2,25 км к юго-юго-западу от южной окраины станицы, 0,05 км к западу от автомагистрали М-4 «Дон». Выявленный объект археологического наследия охраняется государством в соответствии со ст. 16.1 Федерального закона от 25.06.2002 №73-ФЗ «Об объектах культурного наследия (памятниках истории и культуры) народов Российской Федерации», включен в перечень выявленных объектов культурного наследия приказом управления по охране, реставрации и эксплуатации историко-культурных ценностей (наследия) Краснодарского края от 03.04.2008 № 30;

– в границах зон охраны выявленного объекта культурного наследия: «Поселения «Темрюк 6», г. Темрюк, ул. Анджиевского. Выявленный объект

археологического наследия охраняется государством в соответствии со ст. 16.1 Федерального закона от 25.06.2002 №73-ФЗ;

- в границах зон охраны насыпи 2 (высотой - 1,2 м, диаметром – 30 м) выявленного объекта культурного наследия: «Курган», г. Темрюк, 0,8 км к юго-юго-западу от центра города (Комсомольский-Южный). Выявленный объект археологического наследия охраняется государством в соответствии со ст. 16.1 Федерального закона от 25.06.2002 №73-ФЗ, включен в перечень выявленных объектов культурного наследия распоряжение комитета по охране, реставрации и эксплуатации историко-культурных ценностей (наследия) Краснодарского края от 18.12.2002 № 3-р;

- в границах зон охраны выявленного объекта культурного наследия: «Поселение «Курчанская 5», 2,1 км к югу от кладбища ст-ца Курчанская. Выявленный объект археологического наследия охраняется государством в соответствии со ст. 16.1 Федерального закона от 25.06.2002 №73-ФЗ, включен в перечень выявленных объектов культурного наследия распоряжение комитета по охране, реставрации и эксплуатации историко-культурных ценностей (наследия) Краснодарского края от 18.12.2002 № 3-р;

- в границах зон охраны выявленного объекта культурного наследия: «Курган» (высотой - 4 м, диаметром - 53 м), п. Светлый Путь Ленина, юго-западная окраина поселка. Выявленный объект археологического наследия охраняется государством в соответствии со ст. 16.1 Федерального закона от 25.06.2002 №73-ФЗ, включен в перечень выявленных объектов культурного наследия распоряжение комитета по охране, реставрации и эксплуатации историко-культурных ценностей (наследия) Краснодарского края от 18.12.2002 № 3-р;

- в границах зон охраны выявленного объекта культурного наследия: «Курган» (высотой - 2 м, диаметром - 40), п. Светлый Путь Ленина, 1,1 км к юго-востоку от восточной окраины поселка. Выявленный объект археологического наследия охраняется государством в соответствии со ст. 16.1 Федерального закона от 25.06.2002 №73-ФЗ, включен в перечень выявленных объектов культурного наследия распоряжение комитета по охране, реставрации и эксплуатации историко-культурных ценностей (наследия) Краснодарского края от 18.12.2002 № 3-р;

- в границах зон охраны выявленного объекта культурного наследия: «Селище «Коржевское-1», к западу от хут. Коржевский. Выявленный объект археологического наследия охраняется государством в соответствии со ст. 16.1 Федерального закона от 25.06.2002 №73-ФЗ, включен в перечень выявленных объектов культурного наследия приказом администрации Краснодарского края от 05.11.2020 № 732-кн «О включении выявленных объектов археологического наследия в перечень выявленных объектов культурного наследия Краснодарского края и внесении изменений в перечень выявленных объектов культурного наследия Краснодарского края»;

- в границах зон охраны выявленного объекта культурного наследия: «Курган (65)» (высотой - 0,3 м, диаметром - 35 м), х. Коржевский, 0,7 км к западу

от хутора; 0,25 км к северу от трассы Коржевский – Тамань. Выявленный объект археологического наследия охраняется государством в соответствии со ст. 16.1 Федерального закона от 25.06.2002 №73-ФЗ, включен в перечень выявленных объектов культурного наследия приказом департамента культуры Краснодарского края от 13.04.2005 № 272-п;

- в границах зон охраны выявленного объекта культурного наследия: «Курган «Коржевский №4» (высотой - 0,3 м, диаметром - 35 м), х. Коржевский, 0,5 км к западу от хутора, 0,06 км к северу от трассы Коржевский – Тамань. Выявленный объект археологического наследия охраняется государством в соответствии со ст. 16.1 Федерального закона от 25.06.2002 № 73-ФЗ, включен в перечень выявленных объектов культурного наследия приказом департамента культуры Краснодарского края от 13.04.2005 №272-п;

- в границах зон охраны кургана 1 (высотой - 1,3 м, диаметром - 12 м) выявленного объекта культурного наследия: «Курганная группа «Коржевская №2», х. Коржевский, 0,1 км к северо-западу от восточной окраины хутора, 0,05 км к северу от трассы Коржевский – Анастасиевская. Выявленный объект археологического наследия охраняется государством в соответствии со ст. 16.1 Федерального закона от 25.06.2002 № 73-ФЗ, включен в перечень выявленных объектов культурного наследия приказом департамента культуры Краснодарского края от 13.04.2005 № 272-п;

- в границах зон охраны кургана 5 (высотой – 3,2 м, диаметром - 70 м) выявленного объекта археологического наследия: «Курганная группа», ст-ца Новомышастовская, 2,25 км к западу северо-западу от северо-западной окраины станицы, 0,75 км к западу юго-западу от полевого стана. Выявленный объект археологического наследия охраняется государством в соответствии со ст. 16.1 Федерального закона от 25.06.2002 № 73-ФЗ, включен в перечень выявленных объектов культурного наследия приказом управления по охране, реставрации и эксплуатации историко-культурных ценностей (наследия) Краснодарского края от 11.08.2008 № 63;

- в границах зон охраны выявленного объекта культурного наследия: «Курган» (высотой - 1,3 м, диаметром - 40 м), п. Краснодарский, на южной окраине поселка, на кладбище, около трассы Краснодар-Темрюк. Выявленный объект археологического наследия охраняется государством в соответствии со ст. 16.1 Федерального закона от 25.06.2002 № 73-ФЗ;

- в границах зон охраны кургана 1 (высотой - 2,1 м, диаметром - 60 м) выявленного объекта культурного наследия: «Курганная группа», ст-ца Ивановская, 0,5 км к юго-востоку от южной окраины станицы, у автодороги. Выявленный объект археологического наследия охраняется государством в соответствии со ст. 16.1 Федерального закона от 25.06.2002 №73-ФЗ, включен в перечень выявленных объектов культурного наследия приказом управления по охране, реставрации и эксплуатации историко-культурных ценностей (наследия) Краснодарского края от 11.08.2008 № 63;

- в границах зон охраны кургана 1 (высотой - 1 м, диаметром - 41 м) объекта культурного наследия: «Курганная группа «Новотитаровская 22», х. Осечки,

0,2 км к западу от северной окраины хутора. Памятник принят на государственную охрану Законом Краснодарского края от 17.08.2000 № 313-КЗ;

- в границах зон охраны насыпи 1 (высотой - 6 м, диаметром - 80 м) выявленного объекта культурного наследия: «Курган», ст-ца Новотитаровская, к северу от клуба. Выявленный объект археологического наследия охраняется государством в соответствии со ст. 16.1 Федерального закона от 25.06.2002 № 73-ФЗ, включен в перечень выявленных объектов культурного наследия приказом управления по охране, реставрации и эксплуатации историко-культурных ценностей (наследия) Краснодарского края от 14.12.2007 № 24;

- в границах зон охраны кургана 2 (высотой - 1 м, диаметром - 40 м) выявленного объекта археологического наследия: «Курганная группа», ст-ца Новотитаровская, 0,75 км к востоку от клуба. Выявленный объект археологического наследия охраняется государством в соответствии со ст. 16.1 Федерального закона от 25.06.2002 № 73-ФЗ, включен в перечень выявленных объектов культурного наследия приказом управления по охране, реставрации и эксплуатации историко-культурных ценностей (наследия) Краснодарского края от 14.12.2007 № 24;

- в границах зон охраны кургана 4 (насыпь визуально не прослеживается), кургана 1 (высотой - 9,35 м, диаметром - 54х68 м) объекта археологического наследия: «Курганная группа «Новотитаровская 30», ст-ца Новотитаровская, угол ул. Выгонной и ул. Леваневского, южная окраина станицы. Памятник принят на государственную охрану Законом Краснодарского края от 17.08.2000 № 313-КЗ;

- в границах зон охраны кургана 5 (высотой - 1 м, диаметром - 38 м) объекта археологического наследия: «Курганная группа «Гречки 3», ст-ца Новотитаровская, ул. Заречная, 1,18 км к юго-востоку от восточной окраины станицы. Памятник принят на государственную охрану Законом Краснодарского края от 17.08.2000 № 313-КЗ;

- в границах зон охраны выявленного объекта археологического наследия: «Курган» (высотой - 1 м, диаметром - 40 м), ст-ца Новотитаровская, 0,45 км к юго-востоку от восточной окраины станицы. Выявленный объект археологического наследия охраняется государством в соответствии со ст. 16.1 Федерального закона от 25.06.2002 № 73-ФЗ, включен в перечень выявленных объектов культурного наследия приказом управления по охране, реставрации и эксплуатации историко-культурных ценностей (наследия) Краснодарского края от 14.12.2007 № 24;

- в границах зон охраны кургана 1 (высотой - 1 м, диаметром - 35 м) выявленного объекта археологического наследия: «Курганная группа», ст-ца Новотитаровская, 0,15 км к северо-востоку от восточной окраины станицы вдоль дороги на х. Карла Маркса. Выявленный объект археологического наследия охраняется государством в соответствии со ст. 16.1 Федерального закона от 25.06.2002 № 73-ФЗ «Об объектах культурного наследия (памятниках истории и культуры) народов Российской Федерации», включен в перечень выявленных объектов культурного наследия приказом управления по охране, реставрации и

эксплуатации историко-культурных ценностей (наследия) Краснодарского края от 14.12.2007 № 24;

- в границах зон охраны выявленного объекта археологического наследия: «Курган» (высотой - 1 м, диаметром - 40 м), ст-ца Новотитаровская, 3,37 км к востоку-северо-востоку от восточной окраины станицы 0,1 км севернее трассы в г. Кореновск. Выявленный объект археологического наследия охраняется государством в соответствии со ст. 16.1 Федерального закона от 25.06.2002 № 73-ФЗ, включен в перечень выявленных объектов культурного наследия приказом управления по охране, реставрации и эксплуатации историко-культурных ценностей (наследия) Краснодарского края от 14.12.2007 № 24 «О выявленных объектах культурного наследия»;

- в границах зон охраны кургана 1 (высотой - 1 м, диаметром - 35 м), кургана 5 (высотой - 1 м, диаметром - 40 м) и кургана 7 (высотой - 1 м, диаметром - 40 м) выявленного объекта археологического наследия: «Курганная группа», ст-ца Новотитаровская, 3,8 км к востоку-северо-востоку от восточной окраины станицы 0,1 км севернее трассы в г. Кореновск. Выявленный объект археологического наследия охраняется государством в соответствии со ст. 16.1 Федерального закона от 25.06.2002 № 73-ФЗ, включен в перечень выявленных объектов культурного наследия приказом управления по охране, реставрации и эксплуатации историко-культурных ценностей (наследия) Краснодарского края от 14.12.2007 № 24 «О выявленных объектах культурного наследия»;

- в границах зон охраны выявленного объекта археологического наследия: «Курган» (высотой - 1 м, диаметром - 30 м), ст-ца Новотитаровская, 4,87 км к востоку-северо-востоку от восточной окраины станицы слева от трассы в г. Кореновск. Выявленный объект археологического наследия охраняется государством в соответствии со ст. 16.1 Федерального закона от 25.06.2002 № 73-ФЗ, включен в перечень выявленных объектов культурного наследия приказом управления по охране, реставрации и эксплуатации историко-культурных ценностей (наследия) Краснодарского края от 14.12.2007 № 24;

- в границах зон охраны кургана 2 (насыпь визуально не прослеживается) объекта археологического наследия: «Курганная группа «Кировский-6», ст-ца Платнировская, 2,9 км от юго-западного угла станицы. Памятник принят на государственную охрану решением малого Совета Краснодарского краевого Совета народных депутатов от 10.06.1992 № 237 «О дополнении каталога памятников истории и культуры Краснодарского края»;

- в границах зон охраны кургана 1 (высотой - 2,4 м, диаметром - 68 м) и кургана 2 (высотой - 3,93 м, диаметром - 53,5 м) объекта археологического наследия: «Курганная группа «Садовый-8», ст-ца Платнировская, 1,85 км к западу от станицы. Памятник принят на государственную охрану решением малого Совета Краснодарского краевого Совета народных депутатов от 10.06.1992 № 237 «О дополнении каталога памятников истории и культуры Краснодарского края»;

- в границах зон охраны кургана 3 (высотой - 1,9 м, диаметром - 40 м) объекта археологического наследия: «Курганная группа «Садовый-1», ст-ца

Платнировская, 1,55 км к западу от станицы. Памятник принят на государственную охрану решением малого Совета Краснодарского краевого Совета народных депутатов от 10.06.1992 № 237;

- в границах зон охраны кургана 2 (высотой - 1 м, диаметром - 43 м) выявленного объекта археологического наследия: «Курганная группа «Малеванный 4», г. Кореновск, 3,7 км к югу от окраины х. Малеванный. Выявленный объект археологического наследия охраняется государством в соответствии со ст. 16.1 Федерального закона от 25.06.2002 № 73-ФЗ «Об объектах культурного наследия (памятниках истории и культуры) народов Российской Федерации», включен в перечень выявленных объектов культурного наследия приказом управления по охране, реставрации и эксплуатации историко-культурных ценностей (наследия) Краснодарского края от 03.04.2008 № 30;

- в границах зон охраны выявленного объекта археологического наследия: «Курган «Березанский 1» (высотой – 0,5 м, диаметром - 40 м), ст-ца Березанская, 3 км к юго-юго-западу от южной окраины станицы, 0,06 км к западу от автомагистрали М-4 «Дон», в поле. Выявленный объект археологического наследия охраняется государством в соответствии со статьей 16.1 Федерального Закона от 25.06.2002 № 73-ФЗ, включен в перечень выявленных объектов культурного наследия приказом управления государственной охраны объектов культурного наследия Краснодарского края от 12.02.2016 № 16 «О перечне выявленных объектов культурного наследия Краснодарского края».

- в границах зон охраны насыпи 1 (высотой – 1 м, диаметром – 63 м), насыпи 2 (высотой - 1 м, диаметром - 40 м) и насыпи 4 (высотой - 1,5 м, диаметром – 68 м) выявленного объекта археологического наследия: «Курган», ст. Березанская, 2,25 км к юго-юго-западу от южной окраины станицы, 0,05 км к западу от автомагистрали М-4 «Дон». Выявленный объект археологического наследия охраняется государством в соответствии со ст. 16.1 Федерального закона от 25.06.2002 № 73-ФЗ «Об объектах культурного наследия (памятниках истории и культуры) народов Российской Федерации», включен в перечень выявленных объектов культурного наследия приказом управления по охране, реставрации и эксплуатации историко-культурных ценностей (наследия) Краснодарского края от 03.04.2008 № 30;

- в границах зон охраны кургана 2 (высотой - 0,3 м, диаметром - 32 м) выявленного объекта археологического наследия: «Курганная группа «Березанская 3», ст-ца Березанская, 0,25 км к востоку от юго-восточной окраины станицы, к востоку от кирпичного завода. Выявленный объект археологического наследия охраняется государством в соответствии со ст. 16.1 Федерального закона от 25.06.2002 № 73-ФЗ;

- в границах зон охраны кургана 1 (высотой - 1 м, диаметром - 66 м) объекта археологического наследия: «Курганная группа», п. Заречный, 0,4 км к северу от поселка. Памятник принят на государственную охрану Законом Краснодарского края от 17.08.2000 № 313-КЗ «О перечне объектов культурного наследия (памятников истории и культуры), расположенных на территории Краснодарского края».

Проектируемая кабельная линия расположена в непосредственной близости с выявленным объектом культурного наследия «Особняк», расположенным по адресу: Краснодарский край, г. Славянск-на-Кубани, ул. Красная, 21, лит. А, а1.

Также рассматриваемая кабельная линия проходит по территории объекта культурного наследия регионального значения «Мемориальный комплекс», 1918 г., 1942-1943 годы, расположенного по адресу: г. Славянск-на-Кубани, ул. Красная, сквер Памяти.

Кроме того, рассматриваемый земельный участок расположен в защитной зоне объектов культурного наследия регионального значения:

«Здание, где в школе учился Герой Советского Союза Е. Зикран», 1931-1941 гг. по адресу: г. Славянск-на-Кубани, ул. Красная, 6. Объект культурного наследия принят на государственную охрану решением исполнительного комитета Краснодарского краевого Совета депутатов трудящихся от 29.01.1975 № 63 «О дальнейшем улучшении дела охраны памятников культуры в Краснодарском крае»;

«Здание, где была создана первая детская трудовая колония им. III Интернационала, преобразованная в первую в стране опытную Кубанскую школу крестьянской молодежи», 1920 г., 1925 г. по адресу: г. Славянск-на-Кубани, ул. Шкальная, 301. Объект культурного наследия принят на государственную охрану решением исполнительного комитета Краснодарского краевого Совета народных депутатов от 16.05.1979 № 333 «Об изменении списка памятников истории и культуры Краснодарского края».

Администрацией Краснодарского края приняты приказы от 27.05.2019 № 74-кн «Об утверждении границ и режима использования территории объекта культурного наследия регионального значения «Здание, где в школе учился Герой Советского Союза Е. Зикран», 1931 – 1941 годы, Краснодарский край, Славянский район, г. Славянск-на-Кубани, ул. Красная, 6» и от 16.10.2019 № 189-кн «Об утверждении границ и режима использования территории объекта культурного наследия регионального значения «Здание, где была создана первая детская трудовая колония им. III Интернационала, преобразованная в первую в стране опытную Кубанскую школу крестьянской молодежи», 1920 г., 1925 г., Краснодарский край, Славянский район, г. Славянск-на-Кубани, ул. Школьная, 301, лит. А».

По данным проведенных археологических исследований, иные объекты культурного наследия (памятники истории и культуры), включенные в единый государственный реестр, иные выявленные объекты культурного наследия, объекты, обладающие признаками объектов культурного наследия, иные границы зон охраны объектов культурного наследия, иные защитные зоны объектов культурного наследия отсутствуют на рассматриваемом земельном участке.

В соответствии с п. 1 ст. 34.1 Федерального закона от 25.06.2002 № 73-ФЗ защитными зонами объектов культурного наследия являются территории, которые прилегают к включенным в реестр памятникам и ансамблям, и в

границах которых в целях обеспечения сохранности объектов культурного наследия и композиционно-видовых связей (панорам) запрещаются строительство объектов капитального строительства и их реконструкция, связанная с изменением их параметров (высоты, количества этажей, площади), за исключением строительства и реконструкции линейных объектов.

На территории памятника или ансамбля запрещаются строительство объектов капитального строительства и увеличение объемно-пространственных характеристик существующих на территории памятника или ансамбля объектов капитального строительства; проведение земляных, строительных, мелиоративных и иных работ, за исключением работ по сохранению объекта культурного наследия или его отдельных элементов, сохранению историко-градостроительной или природной среды объекта культурного наследия (п. 1 ст. 5.1 Федерального закона от 25.06.2002 № 73-ФЗ).

В соответствии с п. 2 ст. 40 Федерального закона от 25.06.2002 № 73-ФЗ в случае невозможности обеспечить физическую сохранность объекта археологического наследия под сохранением этого объекта археологического наследия понимаются спасательные археологические полевые работы, проводимые в порядке, определенном ст. 45.1 указанного Федерального закона, с полным или частичным изъятием археологических предметов из раскопов.

В соответствии с ч. 3 ст. 11 Закона Краснодарского края от 23.07.2015 № 3223-КЗ «Об объектах культурного наследия (памятниках истории и культуры) народов Российской Федерации, расположенных на территории Краснодарского края» в качестве предупредительной меры по обеспечению сохранности объектов культурного наследия до разработки и утверждения проектов зон охраны объектов культурного наследия устанавливаются границы зон охраны в зависимости от общей видовой принадлежности объекта культурного наследия и в соответствии с данными государственного учета объектов культурного наследия:

- для поселенческого типа (городищ, поселений, селищ) установлены границы зон охраны в размере 500 метров от границ памятника по всему его периметру;
- для курганов высотой до 1 метра установлены границы зон охраны в размере 50 метров от границ памятника по всему его периметру;
- для курганов высотой до 2 метров установлены границы зон охраны в размере 75 метров от границ памятника по всему его периметру;
- для курганов высотой до 3 метров установлены границы зон охраны в размере 125 метров от границ памятника по всему его периметру;
- для курганов высотой свыше 3 метров установлены границы зон охраны в размере 150 метров от границ памятника по всему его периметру.

В границах зон охраны объекта археологического наследия, установленных ч. 3 ст. 11 Закона Краснодарского края от 23.07.2015 № 3223-КЗ, до утверждения в установленном порядке границ зон охраны, режимов использования земель и градостроительных регламентов в границах данных зон допускаются по согласованию с краевым органом охраны объектов культурного наследия

работы, не создающие угрозы повреждения, разрушения или уничтожения объекта археологического наследия, в том числе сельскохозяйственные работы, работы по благоустройству и озеленению территории, не нарушающие природный ландшафт.

В соответствии с ч. 4 ст. 99 Земельного кодекса Российской Федерации, использование земельных участков, расположенных в зонах охраны, определяется правилами землепользования и застройки в соответствии с требованиями охраны памятников истории и культуры.

Согласно представленному разделу планируются прокладка волоконно-оптического кабеля в один из существующих кабель-каналов, проложенных до 2007 г. Для этой цели будет осуществляться разрытие технологических колодцев и установка соединительных муфт для получения доступа к ранее проложенным защитным полиэтиленовым трубкам, что исключит проведение любых земляных работ на территории памятников археологии.

Согласно п. 3 ч. 1 ст. 5.1 Федерального закона от 25.06.2002 № 73-ФЗ на территории памятника, ансамбля или достопримечательного места разрешается ведение хозяйственной деятельности, не противоречащей требованиям обеспечения сохранности объекта культурного наследия и позволяющей обеспечить функционирование объекта культурного наследия в современных условиях.

В соответствии с представленными проектными решениями технологические колодцы будут разрываться в границах зон охраны выявленных объектов археологического наследия:

- «Поселения «Темрюк 6», г. Темрюк, ул. Анджиевского. Выявленный объект археологического наследия охраняется государством в соответствии со ст. 16.1 Федерального закона от 25.06.2002 №73-ФЗ;

- «Селище «Коржевское-1», к западу от хут. Коржевский. Выявленный объект археологического наследия охраняется государством в соответствии со ст. 16.1 Федерального закона от 25.06.2002 №73-ФЗ, включен в перечень выявленных объектов культурного наследия приказом администрации Краснодарского края от 05.11.2020 № 732-кн «О включении выявленных объектов археологического наследия в перечень выявленных объектов культурного наследия Краснодарского края и внесении изменений в перечень выявленных объектов культурного наследия Краснодарского края».

Соединительные муфты, для которых также необходимо проведение земляных работ, будут устанавливаться в границах зон охраны выявленного объекта археологического наследия: «Селище «Коржевское-1», к западу от хут. Коржевский. Выявленный объект археологического наследия охраняется государством в соответствии со ст. 16.1 Федерального закона от 25.06.2002 №73-ФЗ, включен в перечень выявленных объектов культурного наследия приказом администрации Краснодарского края от 05.11.2020 № 732-кн «О включении выявленных объектов археологического наследия в перечень выявленных объектов культурного наследия Краснодарского края и внесении изменений в перечень выявленных объектов культурного наследия Краснодарского края».

Согласно нормативным требованиям п. 14.28 СП 42.13330.2016 «Градостроительство. Планировка и застройка городских и сельских поселений. Актуализированная редакция СНиП 2.07.01-89*», расстояния от памятников истории и культуры до сетей водопровода, канализации и теплоснабжения (кроме разводящих) допускается - не менее 15 м, до других подземных инженерных сетей – не менее 5 м.

В соответствии с представленным разделом прокладка волоконно-оптического кабеля планируется в один из существующих кабель-каналов, расположенных в системе городской канализации г. Славянска-на-Кубани. Земляные работы (разрытие технологических колодцев и разрытия для установки соединительных муфт) будут производиться на значительном удалении от вышеуказанных объектов культурного наследия:

673 м от выявленного объекта культурного наследия «Особняк» по адресу: г. Славянск-на-Кубани, ул. Красная, 21, лит. А, а1;

137 м от объекта культурного наследия регионального значения «Здание, где в школе учился Герой Советского Союза Е. Зикран», 1931-1941 гг. по адресу: г. Славянск-на-Кубани, ул. Красная, 6;

189 м от объекта культурного наследия регионального значения «Мемориальный комплекс», 1918 г., 1942-1943 годы по адресу: г. Славянск-на-Кубани, ул. Красная, сквер Памяти;

273 м от объекта культурного наследия регионального значения «Здание, где была создана первая детская трудовая колония им. III Интернационала, преобразованная в первую в стране опытную Кубанскую школу крестьянской молодежи», 1920 г., 1925 г. по адресу: г. Славянск-на-Кубани, ул. Шкальная, 301.

Размещение объекта «Волоконно-оптическая линия связи «Новорождественская – Темрюк» (в соответствии со схемой расположения исследуемого земельного участка и местом проведения земляных работ) не будет оказывать негативного воздействия на вышеуказанные объекты культурного наследия, их визуальное восприятие, а также не будет создавать угрозу их разрушения.

ТРЕБОВАНИЯ:

В связи с расположением участков для размещения технологических колодцев и установки соединительных муфт в границах зон охраны объектов археологического наследия, в соответствии со ст. 11 Закона Краснодарского края от 23.07.2015 № 3223-КЗ и требованиями раздела, разработанного НАО «Наследие Кубани» в 2021 году, необходимо:

- все виды земляных работ, связанных с разрытием грунта, на земельном участке в границах зон охраны объектов культурного наследия производить в присутствии специалиста-археолога;

- о начале проведения земляных работ и привлекаемой специализированной организации (специалисте-археологе) сообщить государственному органу по охране памятников в письменном виде не позднее 10-ти дней до начала работ (тел./факс (861) 268-32-23);

В соответствии с п. 4 ст. 36 Федерального закона от 25.06.2002 № 73-ФЗ,

если при земляных и строительных работах на земельном участке будут обнаружены археологические предметы или объекты (фрагменты керамики, костные останки, предметы древнего вооружения, монеты, каменные конструкции, кладки и пр.) необходимо незамедлительно приостановить указанные работы и в течение трех дней со дня обнаружения направить в управление государственной охраны объектов культурного наследия администрации Краснодарского края письменное уведомление.

В случае изменения проектных решений, связанных с разрытием грунта, данные изменения необходимо согласовать с Управлением государственной охраны объектов культурного наследия администрации Краснодарского края.

ВЫВОДЫ:

Управление государственной охраны объектов культурного наследия администрации Краснодарского края согласовывает хозяйственное освоение земельного участка площадью 181,52 га (протяженностью 303 км) для размещения объекта: «Волоконно-оптическая линия связи «Новорождественская – Темрюк», при условии выполнения требований действующего законодательства.

Заключение управления государственной охраны объектов культурного наследия администрации Краснодарского края подготовлено на основании раздела, разработанного НАО «Наследие Кубани» в 2021 году, и положительного заключения государственной историко-культурной экспертизы.

Начальник управления

Г.Г. Давыденко

Паничкина Ирина Владимировна
+7 (861) 268 69 30
Павленко Татьяна Анатольевна
+7 (861) 267 31 37